

RELATÓRIO ANALÍTICO POR VEÍCULO

































Período: 21/08/2024 00:00:00 à 27/08/2024 23:59:59

Identificador: RVQ5B60 SIMONE DAF 2022

Placa: RVQ5B60

- Legenda:**
-  Mensagens enviadas do Veículo (Veículo -> Central)
 -  Mensagens enviadas do Veículo (Controle de Jornada Cliente)
 -  Mensagens enviadas da Central (Central -> Veículo)



Sentido:	Data e Hora:	Localização:	Mensagem:	Modo Emergência	Tipo Mensagem:	Vel. (Km/h)	Log ?	Latitude	Longitude
	27/08/2024 23:56:08	PA - SANTARÉM - Próx. BR-163	Porta do Baú 1 Aberta		Status	0	NÃO	-2,4511	-54,7302
	27/08/2024 23:56:08	PA - SANTARÉM - Próx. BR-163	Porta de Baú Violada		Status	0	NÃO	-2,4511	-54,7302
	27/08/2024 23:56:08	PA - SANTARÉM - Próx. BR-163	Parada do Veículo		Alerta de Software	0	NÃO	-2,4511	-54,7302
	27/08/2024 23:51:08	PA - SANTARÉM - Próx. BR-163	Parada do Veículo		Alerta de Software	0	NÃO	-2,4511	-54,7302
	27/08/2024 23:51:08	PA - SANTARÉM - Próx. BR-163	Porta do Baú 1 Aberta		Status	0	NÃO	-2,4511	-54,7302
	27/08/2024 23:51:08	PA - SANTARÉM - Próx. BR-163	Porta de Baú Violada		Status	0	NÃO	-2,4511	-54,7302
	27/08/2024 23:46:08	PA - SANTARÉM - Próx. BR-163	Porta do Baú 1 Aberta		Status	0	NÃO	-2,4511	-54,7302
	27/08/2024 23:46:08	PA - SANTARÉM - Próx. BR-163	Porta de Baú Violada		Status	0	NÃO	-2,4511	-54,7302
	27/08/2024 23:46:08	PA - SANTARÉM - Próx. BR-163	Parada do Veículo		Alerta de Software	0	NÃO	-2,4511	-54,7302
	27/08/2024 23:41:08	PA - SANTARÉM - Próx. BR-163	Parada do Veículo		Alerta de Software	0	NÃO	-2,4511	-54,7302
	27/08/2024 23:41:08	PA - SANTARÉM - Próx. BR-163	Porta de Baú Violada		Status	0	NÃO	-2,4511	-54,7302
	27/08/2024 23:41:08	PA - SANTARÉM - Próx. BR-163	Porta do Baú 1 Aberta		Status	0	NÃO	-2,4511	-54,7302
	27/08/2024 23:36:08	PA - SANTARÉM - Próx. BR-163	Porta do Baú 1 Aberta		Status	0	NÃO	-2,4511	-54,7302
	27/08/2024 23:36:08	PA - SANTARÉM - Próx. BR-163	Porta de Baú Violada		Status	0	NÃO	-2,4511	-54,7302
	27/08/2024 23:36:08	PA - SANTARÉM - Próx. BR-163	Parada do Veículo		Alerta de Software	0	NÃO	-2,4511	-54,7302
	27/08/2024 23:31:08	PA - SANTARÉM - Próx. BR-163	Parada do Veículo		Alerta de Software	0	NÃO	-2,4511	-54,7302
	27/08/2024 23:31:08	PA - SANTARÉM - Próx. BR-163	Porta de Baú Violada		Status	0	NÃO	-2,4511	-54,7302
	27/08/2024 23:31:08	PA - SANTARÉM - Próx. BR-163	Porta do Baú 1 Aberta		Status	0	NÃO	-2,4511	-54,7302
	27/08/2024 23:26:08	PA - SANTARÉM - Próx. BR-163	Porta do Baú 1 Aberta		Status	0	NÃO	-2,4511	-54,7302
	27/08/2024 23:26:08	PA - SANTARÉM - Próx. BR-163	Porta de Baú Violada		Status	0	NÃO	-2,4511	-54,7302
	27/08/2024 23:26:08	PA - SANTARÉM - Próx. BR-163	Parada do Veículo		Alerta de Software	0	NÃO	-2,4511	-54,7302
	27/08/2024 23:21:08	PA - SANTARÉM - Próx. BR-163	Porta de Baú Violada		Status	0	NÃO	-2,4511	-54,7302
	27/08/2024 23:21:08	PA - SANTARÉM - Próx. BR-163	Porta do Baú 1 Aberta		Status	0	NÃO	-2,4511	-54,7302
	27/08/2024 23:21:08	PA - SANTARÉM - Próx. BR-163	Parada do Veículo		Alerta de Software	0	NÃO	-2,4511	-54,7302
	27/08/2024 23:16:08	PA - SANTARÉM - Próx. BR-163	Parada do Veículo		Alerta de Software	0	NÃO	-2,4511	-54,7302
	27/08/2024 23:16:08	PA - SANTARÉM - Próx. BR-163	Porta do Baú 1 Aberta		Status	0	NÃO	-2,4511	-54,7302
	27/08/2024 23:16:08	PA - SANTARÉM - Próx. BR-163	Porta de Baú Violada		Status	0	NÃO	-2,4511	-54,7302
	27/08/2024 23:11:08	PA - SANTARÉM - Próx. BR-163	Porta de Baú Violada		Status	0	NÃO	-2,4511	-54,7302
	27/08/2024 23:11:08	PA - SANTARÉM - Próx. BR-163	Porta do Baú 1 Aberta		Status	0	NÃO	-2,4511	-54,7302
	27/08/2024 23:11:08	PA - SANTARÉM - Próx. BR-163	Parada do Veículo		Alerta de Software	0	NÃO	-2,4511	-54,7302
	27/08/2024 23:06:08	PA - SANTARÉM - Próx. BR-163	Parada do Veículo		Alerta de Software	0	NÃO	-2,4511	-54,7302
	27/08/2024 23:06:08	PA - SANTARÉM - Próx. BR-163	Porta do Baú 1 Aberta		Status	0	NÃO	-2,4511	-54,7302
	27/08/2024 23:06:08	PA - SANTARÉM - Próx. BR-163	Porta de Baú Violada		Status	0	NÃO	-2,4511	-54,7302
	27/08/2024 23:01:08	PA - SANTARÉM - Próx. BR-163	Porta do Baú 1 Aberta		Status	0	NÃO	-2,4511	-54,7303
	27/08/2024 23:01:08	PA - SANTARÉM - Próx. BR-163	Porta de Baú Violada		Status	0	NÃO	-2,4511	-54,7303
	27/08/2024 23:01:08	PA - SANTARÉM - Próx. BR-163	Parada do Veículo		Alerta de Software	0	NÃO	-2,4511	-54,7303
	27/08/2024 22:56:08	PA - SANTARÉM - Próx. BR-163	Parada do Veículo		Alerta de Software	0	NÃO	-2,4511	-54,7303

RELATÓRIO ANALÍTICO POR VEÍCULO

















Período: 21/08/2024 00:00:00 à 27/08/2024 23:59:59

Identificador: RVQ5B60 SIMONE DAF 2022

Placa: RVQ5B60

- Legenda:**
-  Mensagens enviadas do Veículo (Veículo -> Central)
 -  Mensagens enviadas do Veículo (Controle de Jornada Cliente)
 -  Mensagens enviadas da Central (Central -> Veículo)






Sentido:	Data e Hora:	Localização:	Mensagem:	Modo Emergência	Tipo Mensagem:	Vel. (Km/h)	Log ?	Latitude	Longitude
	27/08/2024 22:56:08	PA - SANTARÉM - Próx. BR-163	Porta do Baú 1 Aberta		Status	0	NÃO	-2,4511	-54,7303
	27/08/2024 22:56:08	PA - SANTARÉM - Próx. BR-163	Porta de Baú Violada		Status	0	NÃO	-2,4511	-54,7303
	27/08/2024 22:51:08	PA - SANTARÉM - Próx. BR-163	Porta do Baú 1 Aberta		Status	0	NÃO	-2,4511	-54,7303
	27/08/2024 22:51:08	PA - SANTARÉM - Próx. BR-163	Porta de Baú Violada		Status	0	NÃO	-2,4511	-54,7303
	27/08/2024 22:51:08	PA - SANTARÉM - Próx. BR-163	Parada do Veículo		Alerta de Software	0	NÃO	-2,4511	-54,7303
	27/08/2024 22:46:08	PA - SANTARÉM - Próx. BR-163	Parada do Veículo		Alerta de Software	0	NÃO	-2,4511	-54,7303
	27/08/2024 22:46:08	PA - SANTARÉM - Próx. BR-163	Porta de Baú Violada		Status	0	NÃO	-2,4511	-54,7303
	27/08/2024 22:46:08	PA - SANTARÉM - Próx. BR-163	Porta do Baú 1 Aberta		Status	0	NÃO	-2,4511	-54,7303
	27/08/2024 22:41:08	PA - SANTARÉM - Próx. BR-163	Porta do Baú 1 Aberta		Status	0	NÃO	-2,4511	-54,7303
	27/08/2024 22:41:08	PA - SANTARÉM - Próx. BR-163	Porta de Baú Violada		Status	0	NÃO	-2,4511	-54,7303
	27/08/2024 22:41:08	PA - SANTARÉM - Próx. BR-163	Parada do Veículo		Alerta de Software	0	NÃO	-2,4511	-54,7303
	27/08/2024 22:36:08	PA - SANTARÉM - Próx. BR-163	Parada do Veículo		Alerta de Software	0	NÃO	-2,4511	-54,7303
	27/08/2024 22:36:08	PA - SANTARÉM - Próx. BR-163	Porta do Baú 1 Aberta		Status	0	NÃO	-2,4511	-54,7303
	27/08/2024 22:36:08	PA - SANTARÉM - Próx. BR-163	Porta de Baú Violada		Status	0	NÃO	-2,4511	-54,7303
	27/08/2024 22:31:08	PA - SANTARÉM - Próx. BR-163	Porta de Baú Violada		Status	0	NÃO	-2,4511	-54,7303
	27/08/2024 22:31:08	PA - SANTARÉM - Próx. BR-163	Porta do Baú 1 Aberta		Status	0	NÃO	-2,4511	-54,7303
	27/08/2024 22:31:08	PA - SANTARÉM - Próx. BR-163	Parada do Veículo		Alerta de Software	0	NÃO	-2,4511	-54,7303
	27/08/2024 22:29:02	PA - SANTARÉM - Próx. BR-163	Porta do Baú 1 Aberta		Evento	0	NÃO	-2,4511	-54,7303
	27/08/2024 22:29:02	PA - SANTARÉM - Próx. BR-163	Porta do Baú 1 Aberta		Status	0	NÃO	-2,4511	-54,7303
	27/08/2024 22:29:02	PA - SANTARÉM - Próx. BR-163	Porta de Baú Violada		Evento	0	NÃO	-2,4511	-54,7303
	27/08/2024 22:29:02	PA - SANTARÉM - Próx. BR-163	Parada do Veículo		Alerta de Software	0	NÃO	-2,4511	-54,7303
	27/08/2024 22:28:26	PA - SANTARÉM - Próx. BR-163	Porta do Baú 1 Fechada		Evento	0	NÃO	-2,4511	-54,7303
	27/08/2024 22:28:26	PA - SANTARÉM - Próx. BR-163	Parada do Veículo		Alerta de Software	0	NÃO	-2,4511	-54,7303
	27/08/2024 22:26:08	PA - SANTARÉM - Próx. BR-163	Porta de Baú Violada		Status	0	NÃO	-2,4511	-54,7303
	27/08/2024 22:26:08	PA - SANTARÉM - Próx. BR-163	Porta do Baú 1 Aberta		Status	0	NÃO	-2,4511	-54,7303
	27/08/2024 22:26:08	PA - SANTARÉM - Próx. BR-163	Parada do Veículo		Alerta de Software	0	NÃO	-2,4511	-54,7303
	27/08/2024 22:21:08	PA - SANTARÉM - Próx. BR-163	Parada do Veículo		Alerta de Software	0	NÃO	-2,4511	-54,7303
	27/08/2024 22:21:08	PA - SANTARÉM - Próx. BR-163	Porta de Baú Violada		Status	0	NÃO	-2,4511	-54,7303
	27/08/2024 22:21:08	PA - SANTARÉM - Próx. BR-163	Porta do Baú 1 Aberta		Status	0	NÃO	-2,4511	-54,7303
	27/08/2024 22:16:08	PA - SANTARÉM - Próx. BR-163	Porta do Baú 1 Aberta		Status	0	NÃO	-2,4511	-54,7303
	27/08/2024 22:16:08	PA - SANTARÉM - Próx. BR-163	Porta de Baú Violada		Status	0	NÃO	-2,4511	-54,7303
	27/08/2024 22:16:08	PA - SANTARÉM - Próx. BR-163	Parada do Veículo		Alerta de Software	0	NÃO	-2,4511	-54,7303
	27/08/2024 22:11:08	PA - SANTARÉM - Próx. BR-163	Parada do Veículo		Alerta de Software	0	NÃO	-2,4511	-54,7303
	27/08/2024 22:11:08	PA - SANTARÉM - Próx. BR-163	Porta de Baú Violada		Status	0	NÃO	-2,4511	-54,7303
	27/08/2024 22:11:08	PA - SANTARÉM - Próx. BR-163	Porta do Baú 1 Aberta		Status	0	NÃO	-2,4511	-54,7303
	27/08/2024 22:06:08	PA - SANTARÉM - Próx. BR-163	Porta do Baú 1 Aberta		Status	0	NÃO	-2,4511	-54,7303
	27/08/2024 22:06:08	PA - SANTARÉM - Próx. BR-163	Porta de Baú Violada		Status	0	NÃO	-2,4511	-54,7303

RELATÓRIO ANALÍTICO POR VEÍCULO




































Período: 21/08/2024 00:00:00 à 27/08/2024 23:59:59

Identificador: RVQ5B60 SIMONE DAF 2022

Placa: RVQ5B60

- Legenda:**
-  Mensagens enviadas do Veículo (Veículo -> Central)
 -  Mensagens enviadas do Veículo (Controle de Jornada Cliente)
 -  Mensagens enviadas da Central (Central -> Veículo)






Sentido:	Data e Hora:	Localização:	Mensagem:	Modo Emergência	Tipo Mensagem:	Vel. (Km/h)	Log ?	Latitude	Longitude
	27/08/2024 22:06:08	PA - SANTARÉM - Próx. BR-163	Parada do Veículo		Alerta de Software	0	NÃO	-2,4511	-54,7303
	27/08/2024 22:01:08	PA - SANTARÉM - Próx. BR-163	Parada do Veículo		Alerta de Software	0	NÃO	-2,4511	-54,7303
	27/08/2024 22:01:08	PA - SANTARÉM - Próx. BR-163	Porta de Baú Violada		Status	0	NÃO	-2,4511	-54,7303
	27/08/2024 22:01:08	PA - SANTARÉM - Próx. BR-163	Porta do Baú 1 Aberta		Status	0	NÃO	-2,4511	-54,7303
	27/08/2024 21:56:08	PA - SANTARÉM - Próx. BR-163	Porta de Baú Violada		Status	0	NÃO	-2,4511	-54,7303
	27/08/2024 21:56:08	PA - SANTARÉM - Próx. BR-163	Porta do Baú 1 Aberta		Status	0	NÃO	-2,4511	-54,7303
	27/08/2024 21:56:08	PA - SANTARÉM - Próx. BR-163	Parada do Veículo		Alerta de Software	0	NÃO	-2,4511	-54,7303
	27/08/2024 21:51:08	PA - SANTARÉM - Próx. BR-163	Parada do Veículo		Alerta de Software	0	NÃO	-2,4511	-54,7303
	27/08/2024 21:51:08	PA - SANTARÉM - Próx. BR-163	Porta do Baú 1 Aberta		Status	0	NÃO	-2,4511	-54,7303
	27/08/2024 21:51:08	PA - SANTARÉM - Próx. BR-163	Porta de Baú Violada		Status	0	NÃO	-2,4511	-54,7303
	27/08/2024 21:46:08	PA - SANTARÉM - Próx. BR-163	Porta de Baú Violada		Status	0	NÃO	-2,4511	-54,7303
	27/08/2024 21:46:08	PA - SANTARÉM - Próx. BR-163	Porta do Baú 1 Aberta		Status	0	NÃO	-2,4511	-54,7303
	27/08/2024 21:46:08	PA - SANTARÉM - Próx. BR-163	Parada do Veículo		Alerta de Software	0	NÃO	-2,4511	-54,7303
	27/08/2024 21:41:08	PA - SANTARÉM - Próx. BR-163	Parada do Veículo		Alerta de Software	0	NÃO	-2,4511	-54,7303
	27/08/2024 21:41:08	PA - SANTARÉM - Próx. BR-163	Porta do Baú 1 Aberta		Status	0	NÃO	-2,4511	-54,7303
	27/08/2024 21:41:08	PA - SANTARÉM - Próx. BR-163	Porta de Baú Violada		Status	0	NÃO	-2,4511	-54,7303
	27/08/2024 21:36:08	PA - SANTARÉM - Próx. BR-163	Porta de Baú Violada		Status	0	NÃO	-2,4511	-54,7303
	27/08/2024 21:36:08	PA - SANTARÉM - Próx. BR-163	Porta do Baú 1 Aberta		Status	0	NÃO	-2,4511	-54,7303
	27/08/2024 21:36:08	PA - SANTARÉM - Próx. BR-163	Parada do Veículo		Alerta de Software	0	NÃO	-2,4511	-54,7303
	27/08/2024 21:31:08	PA - SANTARÉM - Próx. BR-163	Parada do Veículo		Alerta de Software	0	NÃO	-2,4511	-54,7303
	27/08/2024 21:31:08	PA - SANTARÉM - Próx. BR-163	Porta do Baú 1 Aberta		Status	0	NÃO	-2,4511	-54,7303
	27/08/2024 21:31:08	PA - SANTARÉM - Próx. BR-163	Porta de Baú Violada		Status	0	NÃO	-2,4511	-54,7303
	27/08/2024 21:26:08	PA - SANTARÉM - Próx. BR-163	Porta de Baú Violada		Status	0	NÃO	-2,4511	-54,7303
	27/08/2024 21:26:08	PA - SANTARÉM - Próx. BR-163	Porta do Baú 1 Aberta		Status	0	NÃO	-2,4511	-54,7303
	27/08/2024 21:26:08	PA - SANTARÉM - Próx. BR-163	Parada do Veículo		Alerta de Software	0	NÃO	-2,4511	-54,7303
	27/08/2024 21:21:08	PA - SANTARÉM - Próx. BR-163	Parada do Veículo		Alerta de Software	0	NÃO	-2,4511	-54,7303
	27/08/2024 21:21:08	PA - SANTARÉM - Próx. BR-163	Porta do Baú 1 Aberta		Status	0	NÃO	-2,4511	-54,7303
	27/08/2024 21:21:08	PA - SANTARÉM - Próx. BR-163	Porta de Baú Violada		Status	0	NÃO	-2,4511	-54,7303
	27/08/2024 21:16:08	PA - SANTARÉM - Próx. BR-163	Porta de Baú Violada		Status	0	NÃO	-2,4511	-54,7303
	27/08/2024 21:16:08	PA - SANTARÉM - Próx. BR-163	Porta do Baú 1 Aberta		Status	0	NÃO	-2,4511	-54,7303
	27/08/2024 21:16:08	PA - SANTARÉM - Próx. BR-163	Parada do Veículo		Alerta de Software	0	NÃO	-2,4511	-54,7303
	27/08/2024 21:11:08	PA - SANTARÉM - Próx. BR-163	Parada do Veículo		Alerta de Software	0	NÃO	-2,4511	-54,7303
	27/08/2024 21:11:08	PA - SANTARÉM - Próx. BR-163	Porta do Baú 1 Aberta		Status	0	NÃO	-2,4511	-54,7303
	27/08/2024 21:11:08	PA - SANTARÉM - Próx. BR-163	Porta de Baú Violada		Status	0	NÃO	-2,4511	-54,7303
	27/08/2024 21:06:08	PA - SANTARÉM - Próx. BR-163	Porta de Baú Violada		Status	0	NÃO	-2,4511	-54,7303
	27/08/2024 21:06:08	PA - SANTARÉM - Próx. BR-163	Porta do Baú 1 Aberta		Status	0	NÃO	-2,4511	-54,7303
	27/08/2024 21:06:08	PA - SANTARÉM - Próx. BR-163	Parada do Veículo		Alerta de Software	0	NÃO	-2,4511	-54,7303

RELATÓRIO ANALÍTICO POR VEÍCULO

Período: 21/08/2024 00:00:00 à 27/08/2024 23:59:59

Identificador: RVQ5B60 SIMONE DAF 2022

Placa: RVQ5B60

- Legenda:**
-  Mensagens enviadas do Veículo (Veículo -> Central)
 -  Mensagens enviadas do Veículo (Controle de Jornada Cliente)
 -  Mensagens enviadas da Central (Central -> Veículo)






Sentido:	Data e Hora:	Localização:	Mensagem:	Modo Emergência	Tipo Mensagem:	Vel. (Km/h)	Log ?	Latitude	Longitude
	27/08/2024 21:01:08	PA - SANTARÉM - Próx. BR-163	Porta do Baú 1 Aberta		Status	0	NÃO	-2,4511	-54,7303
	27/08/2024 21:01:08	PA - SANTARÉM - Próx. BR-163	Porta de Baú Violada		Status	0	NÃO	-2,4511	-54,7303
	27/08/2024 21:01:08	PA - SANTARÉM - Próx. BR-163	Parada do Veículo		Alerta de Software	0	NÃO	-2,4511	-54,7303
	27/08/2024 20:56:08	PA - SANTARÉM - Próx. BR-163	Porta de Baú Violada		Status	0	NÃO	-2,4511	-54,7303
	27/08/2024 20:56:08	PA - SANTARÉM - Próx. BR-163	Porta do Baú 1 Aberta		Status	0	NÃO	-2,4511	-54,7303
	27/08/2024 20:56:08	PA - SANTARÉM - Próx. BR-163	Parada do Veículo		Alerta de Software	0	NÃO	-2,4511	-54,7303
	27/08/2024 20:51:08	PA - SANTARÉM - Próx. BR-163	Parada do Veículo		Alerta de Software	0	NÃO	-2,4511	-54,7303
	27/08/2024 20:51:08	PA - SANTARÉM - Próx. BR-163	Porta do Baú 1 Aberta		Status	0	NÃO	-2,4511	-54,7303
	27/08/2024 20:51:08	PA - SANTARÉM - Próx. BR-163	Porta de Baú Violada		Status	0	NÃO	-2,4511	-54,7303
	27/08/2024 20:46:08	PA - SANTARÉM - Próx. BR-163	Porta de Baú Violada		Status	0	NÃO	-2,4511	-54,7303
	27/08/2024 20:46:08	PA - SANTARÉM - Próx. BR-163	Porta do Baú 1 Aberta		Status	0	NÃO	-2,4511	-54,7303
	27/08/2024 20:46:08	PA - SANTARÉM - Próx. BR-163	Parada do Veículo		Alerta de Software	0	NÃO	-2,4511	-54,7303
	27/08/2024 20:41:08	PA - SANTARÉM - Próx. BR-163	Parada do Veículo		Alerta de Software	0	NÃO	-2,4511	-54,7303
	27/08/2024 20:41:08	PA - SANTARÉM - Próx. BR-163	Porta do Baú 1 Aberta		Status	0	NÃO	-2,4511	-54,7303
	27/08/2024 20:41:08	PA - SANTARÉM - Próx. BR-163	Porta de Baú Violada		Status	0	NÃO	-2,4511	-54,7303
	27/08/2024 20:36:08	PA - SANTARÉM - Próx. BR-163	Porta de Baú Violada		Status	0	NÃO	-2,4511	-54,7303
	27/08/2024 20:36:08	PA - SANTARÉM - Próx. BR-163	Porta do Baú 1 Aberta		Status	0	NÃO	-2,4511	-54,7303
	27/08/2024 20:36:08	PA - SANTARÉM - Próx. BR-163	Parada do Veículo		Alerta de Software	0	NÃO	-2,4511	-54,7303
	27/08/2024 20:31:08	PA - SANTARÉM - Próx. BR-163	Parada do Veículo		Alerta de Software	0	NÃO	-2,4511	-54,7303
	27/08/2024 20:31:08	PA - SANTARÉM - Próx. BR-163	Porta do Baú 1 Aberta		Status	0	NÃO	-2,4511	-54,7303
	27/08/2024 20:31:08	PA - SANTARÉM - Próx. BR-163	Porta de Baú Violada		Status	0	NÃO	-2,4511	-54,7303
	27/08/2024 20:26:08	PA - SANTARÉM - Próx. BR-163	Porta de Baú Violada		Status	0	NÃO	-2,4511	-54,7303
	27/08/2024 20:26:08	PA - SANTARÉM - Próx. BR-163	Porta do Baú 1 Aberta		Status	0	NÃO	-2,4511	-54,7303
	27/08/2024 20:26:08	PA - SANTARÉM - Próx. BR-163	Parada do Veículo		Alerta de Software	0	NÃO	-2,4511	-54,7303
	27/08/2024 20:21:08	PA - SANTARÉM - Próx. BR-163	Parada do Veículo		Alerta de Software	0	NÃO	-2,4511	-54,7303
	27/08/2024 20:21:08	PA - SANTARÉM - Próx. BR-163	Porta do Baú 1 Aberta		Status	0	NÃO	-2,4511	-54,7303
	27/08/2024 20:21:08	PA - SANTARÉM - Próx. BR-163	Porta de Baú Violada		Status	0	NÃO	-2,4511	-54,7303
	27/08/2024 20:16:08	PA - SANTARÉM - Próx. BR-163	Porta de Baú Violada		Status	0	NÃO	-2,4511	-54,7303
	27/08/2024 20:16:08	PA - SANTARÉM - Próx. BR-163	Porta do Baú 1 Aberta		Status	0	NÃO	-2,4511	-54,7303
	27/08/2024 20:16:08	PA - SANTARÉM - Próx. BR-163	Parada do Veículo		Alerta de Software	0	NÃO	-2,4511	-54,7303
	27/08/2024 20:11:08	PA - SANTARÉM - Próx. BR-163	Parada do Veículo		Alerta de Software	0	NÃO	-2,4511	-54,7303
	27/08/2024 20:11:08	PA - SANTARÉM - Próx. BR-163	Porta do Baú 1 Aberta		Status	0	NÃO	-2,4511	-54,7303
	27/08/2024 20:11:08	PA - SANTARÉM - Próx. BR-163	Porta de Baú Violada		Status	0	NÃO	-2,4511	-54,7303
	27/08/2024 20:06:08	PA - SANTARÉM - Próx. BR-163	Porta de Baú Violada		Status	0	NÃO	-2,4511	-54,7303
	27/08/2024 20:06:08	PA - SANTARÉM - Próx. BR-163	Porta do Baú 1 Aberta		Status	0	NÃO	-2,4511	-54,7303
	27/08/2024 20:06:08	PA - SANTARÉM - Próx. BR-163	Parada do Veículo		Alerta de Software	0	NÃO	-2,4511	-54,7303
	27/08/2024 20:01:08	PA - SANTARÉM - Próx. BR-163	Parada do Veículo		Alerta de Software	0	NÃO	-2,4511	-54,7303

RELATÓRIO ANALÍTICO POR VEÍCULO



Período: 21/08/2024 00:00:00 à 27/08/2024 23:59:59

Identificador: RVQ5B60 SIMONE DAF 2022

Placa: RVQ5B60

- Legenda:**
-  Mensagens enviadas do Veículo (Veículo -> Central)
 -  Mensagens enviadas do Veículo (Controle de Jornada Cliente)
 -  Mensagens enviadas da Central (Central -> Veículo)



Sentido:	Data e Hora:	Localização:	Mensagem:	Modo Emergência	Tipo Mensagem:	Vel. (Km/h)	Log ?	Latitude	Longitude
	27/08/2024 20:01:08	PA - SANTARÉM - Próx. BR-163	Porta do Baú 1 Aberta		Status	0	NÃO	-2,4511	-54,7303
	27/08/2024 20:01:08	PA - SANTARÉM - Próx. BR-163	Porta de Baú Violada		Status	0	NÃO	-2,4511	-54,7303
	27/08/2024 19:56:08	PA - SANTARÉM - Próx. BR-163	Porta de Baú Violada		Status	0	NÃO	-2,4511	-54,7303
	27/08/2024 19:56:08	PA - SANTARÉM - Próx. BR-163	Porta do Baú 1 Aberta		Status	0	NÃO	-2,4511	-54,7303
	27/08/2024 19:56:08	PA - SANTARÉM - Próx. BR-163	Parada do Veículo		Alerta de Software	0	NÃO	-2,4511	-54,7303
	27/08/2024 19:51:08	PA - SANTARÉM - Próx. BR-163	Parada do Veículo		Alerta de Software	0	NÃO	-2,4511	-54,7303
	27/08/2024 19:51:08	PA - SANTARÉM - Próx. BR-163	Porta do Baú 1 Aberta		Status	0	NÃO	-2,4511	-54,7303
	27/08/2024 19:51:08	PA - SANTARÉM - Próx. BR-163	Porta de Baú Violada		Status	0	NÃO	-2,4511	-54,7303
	27/08/2024 19:46:08	PA - SANTARÉM - Próx. BR-163	Porta de Baú Violada		Status	0	NÃO	-2,4511	-54,7303
	27/08/2024 19:46:08	PA - SANTARÉM - Próx. BR-163	Porta do Baú 1 Aberta		Status	0	NÃO	-2,4511	-54,7303
	27/08/2024 19:46:08	PA - SANTARÉM - Próx. BR-163	Parada do Veículo		Alerta de Software	0	NÃO	-2,4511	-54,7303
	27/08/2024 19:41:08	PA - SANTARÉM - Próx. BR-163	Parada do Veículo		Alerta de Software	0	NÃO	-2,4511	-54,7303
	27/08/2024 19:41:08	PA - SANTARÉM - Próx. BR-163	Porta do Baú 1 Aberta		Status	0	NÃO	-2,4511	-54,7303
	27/08/2024 19:41:08	PA - SANTARÉM - Próx. BR-163	Porta de Baú Violada		Status	0	NÃO	-2,4511	-54,7303
	27/08/2024 19:36:08	PA - SANTARÉM - Próx. BR-163	Porta de Baú Violada		Status	0	NÃO	-2,4511	-54,7303
	27/08/2024 19:36:08	PA - SANTARÉM - Próx. BR-163	Porta do Baú 1 Aberta		Status	0	NÃO	-2,4511	-54,7303
	27/08/2024 19:36:08	PA - SANTARÉM - Próx. BR-163	Parada do Veículo		Alerta de Software	0	NÃO	-2,4511	-54,7303
	27/08/2024 19:35:46	PA - SANTARÉM - Próx. BR-163	Parada do Veículo		Alerta de Software	0	NÃO	-2,4511	-54,7303
	27/08/2024 19:35:46	PA - SANTARÉM - Próx. BR-163	Porta de Baú Violada		Status	0	NÃO	-2,4511	-54,7303
	27/08/2024 19:35:46	PA - SANTARÉM - Próx. BR-163	Porta do Baú 1 Aberta		Status	0	NÃO	-2,4511	-54,7303
	27/08/2024 19:35:46	PA - SANTARÉM - Próx. BR-163	Ignição desligada		Evento	0	NÃO	-2,4511	-54,7303
	27/08/2024 19:31:08	PA - SANTARÉM - Próx. BR-163	Ignição ligada		Status	0	NÃO	-2,4511	-54,7303
	27/08/2024 19:31:08	PA - SANTARÉM - Próx. BR-163	Porta de Baú Violada		Status	0	NÃO	-2,4511	-54,7303
	27/08/2024 19:31:08	PA - SANTARÉM - Próx. BR-163	Porta do Baú 1 Aberta		Status	0	NÃO	-2,4511	-54,7303
	27/08/2024 19:31:08	PA - SANTARÉM - Próx. BR-163	Parada do Veículo		Alerta de Software	0	NÃO	-2,4511	-54,7303
	27/08/2024 19:26:08	PA - SANTARÉM - Próx. BR-163	Parada do Veículo		Alerta de Software	0	NÃO	-2,4511	-54,7303
	27/08/2024 19:26:08	PA - SANTARÉM - Próx. BR-163	Porta do Baú 1 Aberta		Status	0	NÃO	-2,4511	-54,7303
	27/08/2024 19:26:08	PA - SANTARÉM - Próx. BR-163	Porta de Baú Violada		Status	0	NÃO	-2,4511	-54,7303
	27/08/2024 19:26:08	PA - SANTARÉM - Próx. BR-163	Ignição ligada		Status	0	NÃO	-2,4511	-54,7303
	27/08/2024 19:24:47	PA - SANTARÉM - Próx. BR-163	Porta de Baú Violada		Status	0	NÃO	-2,4511	-54,7303
	27/08/2024 19:24:47	PA - SANTARÉM - Próx. BR-163	Porta do Baú 1 Aberta		Status	0	NÃO	-2,4511	-54,7303
	27/08/2024 19:24:47	PA - SANTARÉM - Próx. BR-163	Parada do Veículo		Alerta de Software	0	NÃO	-2,4511	-54,7303
	27/08/2024 19:24:47	PA - SANTARÉM - Próx. BR-163	Ignição ligada		Evento	0	NÃO	-2,4511	-54,7303
	27/08/2024 19:21:08	PA - SANTARÉM - Próx. BR-163	Parada do Veículo		Alerta de Software	0	NÃO	-2,4511	-54,7303
	27/08/2024 19:21:08	PA - SANTARÉM - Próx. BR-163	Porta do Baú 1 Aberta		Status	0	NÃO	-2,4511	-54,7303
	27/08/2024 19:21:08	PA - SANTARÉM - Próx. BR-163	Porta de Baú Violada		Status	0	NÃO	-2,4511	-54,7303
	27/08/2024 19:16:08	PA - SANTARÉM - Próx. BR-163	Porta de Baú Violada		Status	0	NÃO	-2,4511	-54,7303

RELATÓRIO ANALÍTICO POR VEÍCULO






































Período: 21/08/2024 00:00:00 à 27/08/2024 23:59:59

Identificador: RVQ5B60 SIMONE DAF 2022

Placa: RVQ5B60

- Legenda:**
-  Mensagens enviadas do Veículo (Veículo -> Central)
 -  Mensagens enviadas do Veículo (Controle de Jornada Cliente)
 -  Mensagens enviadas da Central (Central -> Veículo)



Sentido:	Data e Hora:	Localização:	Mensagem:	Modo Emergência	Tipo Mensagem:	Vel. (Km/h)	Log ?	Latitude	Longitude
	27/08/2024 19:16:08	PA - SANTARÉM - Próx. BR-163	Porta do Baú 1 Aberta		Status	0	NÃO	-2,4511	-54,7303
	27/08/2024 19:16:08	PA - SANTARÉM - Próx. BR-163	Parada do Veículo		Alerta de Software	0	NÃO	-2,4511	-54,7303
	27/08/2024 19:11:08	PA - SANTARÉM - Próx. BR-163	Parada do Veículo		Alerta de Software	0	NÃO	-2,4511	-54,7303
	27/08/2024 19:11:08	PA - SANTARÉM - Próx. BR-163	Porta do Baú 1 Aberta		Status	0	NÃO	-2,4511	-54,7303
	27/08/2024 19:11:08	PA - SANTARÉM - Próx. BR-163	Porta de Baú Violada		Status	0	NÃO	-2,4511	-54,7303
	27/08/2024 19:06:08	PA - SANTARÉM - Próx. BR-163	Porta de Baú Violada		Status	0	NÃO	-2,4511	-54,7303
	27/08/2024 19:06:08	PA - SANTARÉM - Próx. BR-163	Porta do Baú 1 Aberta		Status	0	NÃO	-2,4511	-54,7303
	27/08/2024 19:06:08	PA - SANTARÉM - Próx. BR-163	Parada do Veículo		Alerta de Software	0	NÃO	-2,4511	-54,7303
	27/08/2024 19:01:08	PA - SANTARÉM - Próx. BR-163	Parada do Veículo		Alerta de Software	0	NÃO	-2,4511	-54,7303
	27/08/2024 19:01:08	PA - SANTARÉM - Próx. BR-163	Porta de Baú Violada		Status	0	NÃO	-2,4511	-54,7303
	27/08/2024 19:01:08	PA - SANTARÉM - Próx. BR-163	Porta do Baú 1 Aberta		Status	0	NÃO	-2,4511	-54,7303
	27/08/2024 18:56:08	PA - SANTARÉM - Próx. BR-163	Porta do Baú 1 Aberta		Status	0	NÃO	-2,4511	-54,7303
	27/08/2024 18:56:08	PA - SANTARÉM - Próx. BR-163	Porta de Baú Violada		Status	0	NÃO	-2,4511	-54,7303
	27/08/2024 18:56:08	PA - SANTARÉM - Próx. BR-163	Parada do Veículo		Alerta de Software	0	NÃO	-2,4511	-54,7303
	27/08/2024 18:51:08	PA - SANTARÉM - Próx. BR-163	Parada do Veículo		Alerta de Software	0	NÃO	-2,4511	-54,7303
	27/08/2024 18:51:08	PA - SANTARÉM - Próx. BR-163	Porta de Baú Violada		Status	0	NÃO	-2,4511	-54,7303
	27/08/2024 18:51:08	PA - SANTARÉM - Próx. BR-163	Porta do Baú 1 Aberta		Status	0	NÃO	-2,4511	-54,7303
	27/08/2024 18:46:08	PA - SANTARÉM - Próx. BR-163	Porta do Baú 1 Aberta		Status	0	NÃO	-2,4511	-54,7303
	27/08/2024 18:46:08	PA - SANTARÉM - Próx. BR-163	Porta de Baú Violada		Status	0	NÃO	-2,4511	-54,7303
	27/08/2024 18:46:08	PA - SANTARÉM - Próx. BR-163	Parada do Veículo		Alerta de Software	0	NÃO	-2,4511	-54,7303
	27/08/2024 18:41:09	PA - SANTARÉM - Próx. BR-163	Parada do Veículo		Alerta de Software	0	NÃO	-2,4511	-54,7303
	27/08/2024 18:41:09	PA - SANTARÉM - Próx. BR-163	Porta de Baú Violada		Status	0	NÃO	-2,4511	-54,7303
	27/08/2024 18:41:09	PA - SANTARÉM - Próx. BR-163	Porta do Baú 1 Aberta		Status	0	NÃO	-2,4511	-54,7303
	27/08/2024 18:36:09	PA - SANTARÉM - Próx. BR-163	Porta de Baú Violada		Status	0	NÃO	-2,4511	-54,7303
	27/08/2024 18:36:09	PA - SANTARÉM - Próx. BR-163	Porta do Baú 1 Aberta		Status	0	NÃO	-2,4511	-54,7303
	27/08/2024 18:36:09	PA - SANTARÉM - Próx. BR-163	Parada do Veículo		Alerta de Software	0	NÃO	-2,4511	-54,7303
	27/08/2024 18:33:43	PA - SANTARÉM - Próx. BR-163	Porta do Baú 1 Aberta		Status	0	NÃO	-2,4511	-54,7303
	27/08/2024 18:33:43	PA - SANTARÉM - Próx. BR-163	Porta de Baú Violada		Status	0	NÃO	-2,4511	-54,7303
	27/08/2024 18:33:43	PA - SANTARÉM - Próx. BR-163	Parada do Veículo		Alerta de Software	0	NÃO	-2,4511	-54,7303
	27/08/2024 18:33:00	PA - SANTARÉM - Próx. BR-163	Parada do Veículo		Alerta de Software	0	NÃO	-2,4511	-54,7303
	27/08/2024 18:33:00	PA - SANTARÉM - Próx. BR-163	Porta de Baú Violada		Status	0	NÃO	-2,4511	-54,7303
	27/08/2024 18:33:00	PA - SANTARÉM - Próx. BR-163	Porta do Baú 1 Aberta		Status	0	NÃO	-2,4511	-54,7303
	27/08/2024 18:33:00	PA - SANTARÉM - Próx. BR-163	Porta do Carona aberta		Evento	0	NÃO	-2,4511	-54,7303
	27/08/2024 18:31:32	PA - SANTARÉM - Próx. BR-163	Porta do Baú 1 Aberta		Evento	0	NÃO	-2,4511	-54,7303
	27/08/2024 18:31:32	PA - SANTARÉM - Próx. BR-163	Porta do Baú 1 Aberta		Status	0	NÃO	-2,4511	-54,7303
	27/08/2024 18:31:32	PA - SANTARÉM - Próx. BR-163	Porta de Baú Violada		Evento	0	NÃO	-2,4511	-54,7303
	27/08/2024 18:31:32	PA - SANTARÉM - Próx. BR-163	Parada do Veículo		Alerta de Software	0	NÃO	-2,4511	-54,7303

RELATÓRIO ANALÍTICO POR VEÍCULO






























Período: 21/08/2024 00:00:00 à 27/08/2024 23:59:59

Identificador: RVQ5B60 SIMONE DAF 2022

Placa: RVQ5B60

- Legenda:**
-  Mensagens enviadas do Veículo (Veículo -> Central)
 -  Mensagens enviadas do Veículo (Controle de Jornada Cliente)
 -  Mensagens enviadas da Central (Central -> Veículo)






Sentido:	Data e Hora:	Localização:	Mensagem:	Modo Emergência	Tipo Mensagem:	Vel. (Km/h)	Log ?	Latitude	Longitude
	27/08/2024 18:31:09	PA - SANTARÉM - Próx. BR-163	Parada do Veículo		Alerta de Software	0	NÃO	-2,4511	-54,7303
	27/08/2024 18:31:06	PA - SANTARÉM - Próx. BR-163	Engate da Carreta 1		Evento	0	NÃO	-2,4511	-54,7303
	27/08/2024 18:26:44	PA - SANTARÉM - Próx. BR-163	Desengate da carreta 1		Status	0	NÃO	-2,4511	-54,7303
	27/08/2024 18:26:44	PA - SANTARÉM - Próx. BR-163	Parada do Veículo		Alerta de Software	0	NÃO	-2,4511	-54,7303
	27/08/2024 18:26:44	PA - SANTARÉM - Próx. BR-163	Senha identificada, condutor JORGE VIEIRA DA SILVA		Evento	0	NÃO	-2,4511	-54,7303
	27/08/2024 18:26:26	PA - SANTARÉM - Próx. BR-163	CHEGADA NA FILIAL CHEGADA NA FILIAL		Macro		NÃO	-2,4511	-54,7303
	27/08/2024 18:26:09	PA - SANTARÉM - Próx. BR-163	Parada do Veículo		Alerta de Software	0	NÃO	-2,4511	-54,7303
	27/08/2024 18:26:09	PA - SANTARÉM - Próx. BR-163	Desengate da carreta 1		Status	0	NÃO	-2,4511	-54,7303
	27/08/2024 18:24:09	PA - SANTARÉM - Próx. BR-163	Desengate da carreta 1		Status	0	NÃO	-2,4511	-54,7303
	27/08/2024 18:24:09	PA - SANTARÉM - Próx. BR-163	Parada do Veículo		Alerta de Software	0	NÃO	-2,4511	-54,7303
	27/08/2024 18:22:09	PA - SANTARÉM - Próx. BR-163	Parada do Veículo		Alerta de Software	0	NÃO	-2,4511	-54,7303
	27/08/2024 18:22:09	PA - SANTARÉM - Próx. BR-163	Desengate da carreta 1		Status	0	NÃO	-2,4511	-54,7303
	27/08/2024 18:21:53	PA - SANTARÉM - Próx. BR-163	Desengate da carreta 1		Status	0	NÃO	-2,4511	-54,7303
	27/08/2024 18:21:53	PA - SANTARÉM - Próx. BR-163	Parada do Veículo		Alerta de Software	0	NÃO	-2,4511	-54,7303
	27/08/2024 18:21:53	PA - SANTARÉM - Próx. BR-163	Ignição desligada		Evento	0	NÃO	-2,4511	-54,7303
	27/08/2024 18:20:09	PA - SANTARÉM - Próx. BR-163	Ignição ligada		Status	0	NÃO	-2,4511	-54,7303
	27/08/2024 18:20:09	PA - SANTARÉM - Próx. BR-163	Desengate da carreta 1		Status	0	NÃO	-2,4511	-54,7303
	27/08/2024 18:20:09	PA - SANTARÉM - Próx. BR-163	Parada do Veículo		Alerta de Software	0	NÃO	-2,4511	-54,7303
	27/08/2024 18:18:09	PA - SANTARÉM - Próx. BR-163	Parada do Veículo		Alerta de Software	0	NÃO	-2,4511	-54,7303
	27/08/2024 18:18:09	PA - SANTARÉM - Próx. BR-163	Desengate da carreta 1		Status	0	NÃO	-2,4511	-54,7303
	27/08/2024 18:18:09	PA - SANTARÉM - Próx. BR-163	Ignição ligada		Status	0	NÃO	-2,4511	-54,7303
	27/08/2024 18:16:09	PA - SANTARÉM - Próx. BR-163	Ignição ligada		Status	0	NÃO	-2,4511	-54,7303
	27/08/2024 18:16:09	PA - SANTARÉM - Próx. BR-163	Desengate da carreta 1		Status	0	NÃO	-2,4511	-54,7303
	27/08/2024 18:16:09	PA - SANTARÉM - Próx. BR-163	Parada do Veículo		Alerta de Software	0	NÃO	-2,4511	-54,7303
	27/08/2024 18:14:09	PA - SANTARÉM - Próx. BR-163	Desengate da carreta 1		Status	2	NÃO	-2,4511	-54,7302
	27/08/2024 18:14:09	PA - SANTARÉM - Próx. BR-163	Ignição ligada		Status	2	NÃO	-2,4511	-54,7302
	27/08/2024 18:12:33	PA - SANTARÉM - Próx. BR-163	Desengate da carreta 1		Status	0	NÃO	-2,4512	-54,7302
	27/08/2024 18:12:33	PA - SANTARÉM - Próx. BR-163	Ignição ligada		Evento	0	NÃO	-2,4512	-54,7302
	27/08/2024 18:12:33	PA - SANTARÉM - Próx. BR-163	Parada do Veículo		Alerta de Software	0	NÃO	-2,4512	-54,7302
	27/08/2024 18:12:09	PA - SANTARÉM - Próx. BR-163	Desengate da carreta 1		Status	0	NÃO	-2,4512	-54,7302
	27/08/2024 18:12:09	PA - SANTARÉM - Próx. BR-163	Parada do Veículo		Alerta de Software	0	NÃO	-2,4512	-54,7302
	27/08/2024 18:10:09	PA - SANTARÉM - Próx. BR-163	Parada do Veículo		Alerta de Software	0	NÃO	-2,4512	-54,7302
	27/08/2024 18:10:09	PA - SANTARÉM - Próx. BR-163	Desengate da carreta 1		Status	0	NÃO	-2,4512	-54,7302
	27/08/2024 18:08:09	PA - SANTARÉM - Próx. BR-163	Desengate da carreta 1		Status	0	NÃO	-2,4512	-54,7302
	27/08/2024 18:08:09	PA - SANTARÉM - Próx. BR-163	Parada do Veículo		Alerta de Software	0	NÃO	-2,4512	-54,7302
	27/08/2024 18:06:09	PA - SANTARÉM - Próx. BR-163	Parada do Veículo		Alerta de Software	0	NÃO	-2,4512	-54,7302
	27/08/2024 18:06:09	PA - SANTARÉM - Próx. BR-163	Desengate da carreta 1		Status	0	NÃO	-2,4512	-54,7302

RELATÓRIO ANALÍTICO POR VEÍCULO






































Período: 21/08/2024 00:00:00 à 27/08/2024 23:59:59

Identificador: RVQ5B60 SIMONE DAF 2022

Placa: RVQ5B60

- Legenda:**
-  Mensagens enviadas do Veículo (Veículo -> Central)
 -  Mensagens enviadas do Veículo (Controle de Jornada Cliente)
 -  Mensagens enviadas da Central (Central -> Veículo)






Sentido:	Data e Hora:	Localização:	Mensagem:	Modo Emergência	Tipo Mensagem:	Vel. (Km/h)	Log ?	Latitude	Longitude
	27/08/2024 18:04:09	PA - SANTARÉM - Próx. BR-163	Desengate da carreta 1		Status	0	NÃO	-2,4512	-54,7302
	27/08/2024 18:04:09	PA - SANTARÉM - Próx. BR-163	Parada do Veículo		Alerta de Software	0	NÃO	-2,4512	-54,7302
	27/08/2024 18:02:09	PA - SANTARÉM - Próx. BR-163	Parada do Veículo		Alerta de Software	0	NÃO	-2,4512	-54,7302
	27/08/2024 18:02:09	PA - SANTARÉM - Próx. BR-163	Desengate da carreta 1		Status	0	NÃO	-2,4512	-54,7302
	27/08/2024 18:00:21	PA - SANTARÉM - Próx. BR-163	Ignição desligada		Evento	0	NÃO	-2,4512	-54,7302
	27/08/2024 18:00:21	PA - SANTARÉM - Próx. BR-163	Desengate da carreta 1		Status	0	NÃO	-2,4512	-54,7302
	27/08/2024 18:00:21	PA - SANTARÉM - Próx. BR-163	Parada do Veículo		Alerta de Software	0	NÃO	-2,4512	-54,7302
	27/08/2024 18:00:09	PA - SANTARÉM - Próx. BR-163	Parada do Veículo		Alerta de Software	0	NÃO	-2,4512	-54,7302
	27/08/2024 18:00:09	PA - SANTARÉM - Próx. BR-163	Desengate da carreta 1		Status	0	NÃO	-2,4512	-54,7302
	27/08/2024 18:00:09	PA - SANTARÉM - Próx. BR-163	Ignição ligada		Status	0	NÃO	-2,4512	-54,7302
	27/08/2024 17:58:09	PA - SANTARÉM - Próx. BR-163	Ignição ligada		Status	0	NÃO	-2,4511	-54,7302
	27/08/2024 17:58:09	PA - SANTARÉM - Próx. BR-163	Desengate da carreta 1		Status	0	NÃO	-2,4511	-54,7302
	27/08/2024 17:58:09	PA - SANTARÉM - Próx. BR-163	Parada do Veículo		Alerta de Software	0	NÃO	-2,4511	-54,7302
	27/08/2024 17:58:09	PA - SANTARÉM - Próx. BR-163	Entrada em Área de Controle 'SANTAREM - RAI0 115KM'		Alerta de Software	0	NÃO	-2,4511	-54,7302
	27/08/2024 17:56:09	PA - SANTARÉM - Próx. BR-163	Desengate da carreta 1		Status	5	NÃO	-2,4511	-54,7301
	27/08/2024 17:56:09	PA - SANTARÉM - Próx. BR-163	Ignição ligada		Status	5	NÃO	-2,4511	-54,7301
	27/08/2024 17:54:09	PA - SANTARÉM - BR-163	Ignição ligada		Status	23	NÃO	-2,4446	-54,7310
	27/08/2024 17:54:09	PA - SANTARÉM - BR-163	Desengate da carreta 1		Status	23	NÃO	-2,4446	-54,7310
	27/08/2024 17:52:09	PA - SANTARÉM - Avenida Engenheiro Fernando Guilhon	Desengate da carreta 1		Status	25	NÃO	-2,4410	-54,7335
	27/08/2024 17:52:09	PA - SANTARÉM - Avenida Engenheiro Fernando Guilhon	Ignição ligada		Status	25	NÃO	-2,4410	-54,7335
	27/08/2024 17:50:09	PA - SANTARÉM - Avenida Engenheiro Fernando Guilhon	Ignição ligada		Status	5	NÃO	-2,4438	-54,7415
	27/08/2024 17:50:09	PA - SANTARÉM - Avenida Engenheiro Fernando Guilhon	Desengate da carreta 1		Status	5	NÃO	-2,4438	-54,7415
	27/08/2024 17:48:09	PA - SANTARÉM - Avenida Engenheiro Fernando Guilhon	Desengate da carreta 1		Status	12	NÃO	-2,4445	-54,7430
	27/08/2024 17:48:09	PA - SANTARÉM - Avenida Engenheiro Fernando Guilhon	Ignição ligada		Status	12	NÃO	-2,4445	-54,7430
	27/08/2024 17:46:09	PA - SANTARÉM - Próx. Avenida Engenheiro Fernando Guilhon	Entrada em Área de Controle 'SANTAREM - RAI0 115KM'		Alerta de Software	28	NÃO	-2,4475	-54,7505
	27/08/2024 17:46:09	PA - SANTARÉM - Próx. Avenida Engenheiro Fernando Guilhon	Ignição ligada		Status	28	NÃO	-2,4475	-54,7505
	27/08/2024 17:46:09	PA - SANTARÉM - Próx. Avenida Engenheiro Fernando Guilhon	Desengate da carreta 1		Status	28	NÃO	-2,4475	-54,7505
	27/08/2024 17:44:09	PA - SANTARÉM - Próx. Avenida Engenheiro Fernando Guilhon	Desengate da carreta 1		Status	0	NÃO	-2,4484	-54,7511
	27/08/2024 17:44:09	PA - SANTARÉM - Próx. Avenida Engenheiro Fernando Guilhon	Ignição ligada		Status	0	NÃO	-2,4484	-54,7511
	27/08/2024 17:44:09	PA - SANTARÉM - Próx. Avenida Engenheiro Fernando Guilhon	Parada do Veículo		Alerta de Software	0	NÃO	-2,4484	-54,7511
	27/08/2024 17:42:09	PA - SANTARÉM - Próx. Avenida Engenheiro Fernando Guilhon	Ignição ligada		Status	2	NÃO	-2,4487	-54,7510
	27/08/2024 17:42:09	PA - SANTARÉM - Próx. Avenida Engenheiro Fernando Guilhon	Desengate da carreta 1		Status	2	NÃO	-2,4487	-54,7510
	27/08/2024 17:40:09	PA - SANTARÉM - Próx. Rua Valnir Sarmento	Desengate da carreta 1		Status	5	NÃO	-2,4495	-54,7506
	27/08/2024 17:40:09	PA - SANTARÉM - Próx. Rua Valnir Sarmento	Ignição ligada		Status	5	NÃO	-2,4495	-54,7506
	27/08/2024 17:38:09	PA - SANTARÉM - Próx. Rua Valnir Sarmento	Ignição ligada		Status	0	NÃO	-2,4497	-54,7510
	27/08/2024 17:38:09	PA - SANTARÉM - Próx. Rua Valnir Sarmento	Desengate da carreta 1		Status	0	NÃO	-2,4497	-54,7510
	27/08/2024 17:38:09	PA - SANTARÉM - Próx. Rua Valnir Sarmento	Parada do Veículo		Alerta de Software	0	NÃO	-2,4497	-54,7510

RELATÓRIO ANALÍTICO POR VEÍCULO

Período: 21/08/2024 00:00:00 à 27/08/2024 23:59:59

Identificador: RVQ5B60 SIMONE DAF 2022

Placa: RVQ5B60

- Legenda:**
-  Mensagens enviadas do Veículo (Veículo -> Central)
 -  Mensagens enviadas do Veículo (Controle de Jornada Cliente)
 -  Mensagens enviadas da Central (Central -> Veículo)



Sentido:	Data e Hora:	Localização:	Mensagem:	Modo Emergência	Tipo Mensagem:	Vel. (Km/h)	Log ?	Latitude	Longitude
	27/08/2024 17:37:09	PA - SANTARÉM - Próx. Rua Valnir Sarmiento	Ignição ligada		Status	0	NÃO	-2,4497	-54,7510
	27/08/2024 17:37:09	PA - SANTARÉM - Próx. Rua Valnir Sarmiento	Desengate da carreta 1		Status	0	NÃO	-2,4497	-54,7510
	27/08/2024 17:37:09	PA - SANTARÉM - Próx. Rua Valnir Sarmiento	Parada do Veículo		Alerta de Software	0	NÃO	-2,4497	-54,7510
	27/08/2024 17:37:09	PA - SANTARÉM - Próx. Rua Valnir Sarmiento	Senha identificada, condutor JORGE VIEIRA DA SILVA		Evento	0	NÃO	-2,4497	-54,7510
	27/08/2024 17:36:51	PA - SANTARÉM - Próx. Rua Valnir Sarmiento	REINICIO DE VIAGEM REINICIO DE VIAGEM		Macro		NÃO	-2,4497	-54,7510
	27/08/2024 17:36:21	PA - SANTARÉM - Próx. Rua Valnir Sarmiento	Ignição ligada		Evento	0	NÃO	-2,4497	-54,7510
	27/08/2024 17:36:21	PA - SANTARÉM - Próx. Rua Valnir Sarmiento	Desengate da carreta 1		Status	0	NÃO	-2,4497	-54,7510
	27/08/2024 17:36:21	PA - SANTARÉM - Próx. Rua Valnir Sarmiento	Parada do Veículo		Alerta de Software	0	NÃO	-2,4497	-54,7510
	27/08/2024 17:36:09	PA - SANTARÉM - Próx. Rua Valnir Sarmiento	Parada do Veículo		Alerta de Software	0	NÃO	-2,4497	-54,7510
	27/08/2024 17:36:09	PA - SANTARÉM - Próx. Rua Valnir Sarmiento	Desengate da carreta 1		Status	0	NÃO	-2,4497	-54,7510
	27/08/2024 17:34:09	PA - SANTARÉM - Próx. Rua Valnir Sarmiento	Desengate da carreta 1		Status	0	NÃO	-2,4497	-54,7511
	27/08/2024 17:34:09	PA - SANTARÉM - Próx. Rua Valnir Sarmiento	Parada do Veículo		Alerta de Software	0	NÃO	-2,4497	-54,7511
	27/08/2024 17:32:09	PA - SANTARÉM - Próx. Rua Valnir Sarmiento	Parada do Veículo		Alerta de Software	0	NÃO	-2,4497	-54,7511
	27/08/2024 17:32:09	PA - SANTARÉM - Próx. Rua Valnir Sarmiento	Desengate da carreta 1		Status	0	NÃO	-2,4497	-54,7511
	27/08/2024 17:30:09	PA - SANTARÉM - Próx. Rua Valnir Sarmiento	Desengate da carreta 1		Status	0	NÃO	-2,4497	-54,7511
	27/08/2024 17:30:09	PA - SANTARÉM - Próx. Rua Valnir Sarmiento	Parada do Veículo		Alerta de Software	0	NÃO	-2,4497	-54,7511
	27/08/2024 17:28:09	PA - SANTARÉM - Próx. Rua Valnir Sarmiento	Parada do Veículo		Alerta de Software	0	NÃO	-2,4497	-54,7511
	27/08/2024 17:28:09	PA - SANTARÉM - Próx. Rua Valnir Sarmiento	Desengate da carreta 1		Status	0	NÃO	-2,4497	-54,7511
	27/08/2024 17:26:09	PA - SANTARÉM - Próx. Rua Valnir Sarmiento	Desengate da carreta 1		Status	0	NÃO	-2,4497	-54,7511
	27/08/2024 17:26:09	PA - SANTARÉM - Próx. Rua Valnir Sarmiento	Parada do Veículo		Alerta de Software	0	NÃO	-2,4497	-54,7511
	27/08/2024 17:24:09	PA - SANTARÉM - Próx. Rua Valnir Sarmiento	Parada do Veículo		Alerta de Software	0	NÃO	-2,4497	-54,7511
	27/08/2024 17:24:09	PA - SANTARÉM - Próx. Rua Valnir Sarmiento	Desengate da carreta 1		Status	0	NÃO	-2,4497	-54,7511
	27/08/2024 17:22:09	PA - SANTARÉM - Próx. Rua Valnir Sarmiento	Desengate da carreta 1		Status	0	NÃO	-2,4497	-54,7511
	27/08/2024 17:22:09	PA - SANTARÉM - Próx. Rua Valnir Sarmiento	Parada do Veículo		Alerta de Software	0	NÃO	-2,4497	-54,7511
	27/08/2024 17:20:09	PA - SANTARÉM - Próx. Rua Valnir Sarmiento	Parada do Veículo		Alerta de Software	0	NÃO	-2,4497	-54,7511
	27/08/2024 17:20:09	PA - SANTARÉM - Próx. Rua Valnir Sarmiento	Desengate da carreta 1		Status	0	NÃO	-2,4497	-54,7511
	27/08/2024 17:18:09	PA - SANTARÉM - Próx. Rua Valnir Sarmiento	Desengate da carreta 1		Status	0	NÃO	-2,4497	-54,7511
	27/08/2024 17:18:09	PA - SANTARÉM - Próx. Rua Valnir Sarmiento	Parada do Veículo		Alerta de Software	0	NÃO	-2,4497	-54,7511
	27/08/2024 17:16:09	PA - SANTARÉM - Próx. Rua Valnir Sarmiento	Parada do Veículo		Alerta de Software	0	NÃO	-2,4497	-54,7511
	27/08/2024 17:16:09	PA - SANTARÉM - Próx. Rua Valnir Sarmiento	Desengate da carreta 1		Status	0	NÃO	-2,4497	-54,7511
	27/08/2024 17:14:09	PA - SANTARÉM - Próx. Rua Valnir Sarmiento	Desengate da carreta 1		Status	0	NÃO	-2,4496	-54,7512
	27/08/2024 17:14:09	PA - SANTARÉM - Próx. Rua Valnir Sarmiento	Parada do Veículo		Alerta de Software	0	NÃO	-2,4496	-54,7512
	27/08/2024 17:12:09	PA - SANTARÉM - Próx. Rua Valnir Sarmiento	Desengate da carreta 1		Status	0	NÃO	-2,4496	-54,7512
	27/08/2024 17:12:09	PA - SANTARÉM - Próx. Rua Valnir Sarmiento	Parada do Veículo		Alerta de Software	0	NÃO	-2,4496	-54,7512
	27/08/2024 17:10:09	PA - SANTARÉM - Próx. Rua Valnir Sarmiento	Parada do Veículo		Alerta de Software	0	NÃO	-2,4496	-54,7512
	27/08/2024 17:10:09	PA - SANTARÉM - Próx. Rua Valnir Sarmiento	Desengate da carreta 1		Status	0	NÃO	-2,4496	-54,7512
	27/08/2024 17:08:09	PA - SANTARÉM - Próx. Rua Valnir Sarmiento	Desengate da carreta 1		Status	0	NÃO	-2,4496	-54,7512

RELATÓRIO ANALÍTICO POR VEÍCULO

Período: 21/08/2024 00:00:00 à 27/08/2024 23:59:59

Identificador: RVQ5B60 SIMONE DAF 2022

Placa: RVQ5B60

Legenda:

Mensagens enviadas do Veículo (Veículo -> Central)

Mensagens enviadas do Veículo (Controle de Jornada Cliente)




Mensagens enviadas da Central (Central -> Veículo)

























Sentido:	Data e Hora:	Localização:	Mensagem:	Modo Emergência	Tipo Mensagem:	Vel. (Km/h)	Log ?	Latitude	Longitude
	27/08/2024 17:08:09	PA - SANTARÉM - Próx. Rua Valnir Sarmiento	Parada do Veículo		Alerta de Software	0	NÃO	-2,4496	-54,7512
	27/08/2024 17:06:09	PA - SANTARÉM - Próx. Rua Valnir Sarmiento	Parada do Veículo		Alerta de Software	0	NÃO	-2,4496	-54,7512
	27/08/2024 17:06:09	PA - SANTARÉM - Próx. Rua Valnir Sarmiento	Desengate da carreta 1		Status	0	NÃO	-2,4496	-54,7512
	27/08/2024 17:04:09	PA - SANTARÉM - Próx. Rua Valnir Sarmiento	Desengate da carreta 1		Status	0	NÃO	-2,4497	-54,7512
	27/08/2024 17:04:09	PA - SANTARÉM - Próx. Rua Valnir Sarmiento	Parada do Veículo		Alerta de Software	0	NÃO	-2,4497	-54,7512
	27/08/2024 17:02:09	PA - SANTARÉM - Próx. Rua Valnir Sarmiento	Parada do Veículo		Alerta de Software	0	NÃO	-2,4497	-54,7512
	27/08/2024 17:02:09	PA - SANTARÉM - Próx. Rua Valnir Sarmiento	Entrada em Área de Controle 'SANTAREM - RAO 115KM'		Alerta de Software	0	NÃO	-2,4497	-54,7512
	27/08/2024 17:02:09	PA - SANTARÉM - Próx. Rua Valnir Sarmiento	Desengate da carreta 1		Status	0	NÃO	-2,4497	-54,7512
	27/08/2024 17:00:09	PA - SANTARÉM - Próx. Rua Valnir Sarmiento	Desengate da carreta 1		Status	0	NÃO	-2,4497	-54,7512
	27/08/2024 17:00:09	PA - SANTARÉM - Próx. Rua Valnir Sarmiento	Parada do Veículo		Alerta de Software	0	NÃO	-2,4497	-54,7512
	27/08/2024 17:00:09	PA - SANTARÉM - Próx. Rua Valnir Sarmiento	Entrada em Área de Controle 'SANTAREM - RAO 115KM'		Alerta de Software	0	NÃO	-2,4497	-54,7512
	27/08/2024 16:58:09	PA - SANTARÉM - Próx. Rua Valnir Sarmiento	Parada do Veículo		Alerta de Software	0	NÃO	-2,4497	-54,7512
	27/08/2024 16:58:09	PA - SANTARÉM - Próx. Rua Valnir Sarmiento	Desengate da carreta 1		Status	0	NÃO	-2,4497	-54,7512
	27/08/2024 16:56:09	PA - SANTARÉM - Próx. Rua Valnir Sarmiento	Desengate da carreta 1		Status	0	NÃO	-2,4497	-54,7512
	27/08/2024 16:56:09	PA - SANTARÉM - Próx. Rua Valnir Sarmiento	Parada do Veículo		Alerta de Software	0	NÃO	-2,4497	-54,7512
	27/08/2024 16:54:09	PA - SANTARÉM - Próx. Rua Valnir Sarmiento	Parada do Veículo		Alerta de Software	0	NÃO	-2,4497	-54,7512
	27/08/2024 16:54:09	PA - SANTARÉM - Próx. Rua Valnir Sarmiento	Desengate da carreta 1		Status	0	NÃO	-2,4497	-54,7512
	27/08/2024 16:52:09	PA - SANTARÉM - Próx. Rua Valnir Sarmiento	Desengate da carreta 1		Status	0	NÃO	-2,4497	-54,7512
	27/08/2024 16:52:09	PA - SANTARÉM - Próx. Rua Valnir Sarmiento	Parada do Veículo		Alerta de Software	0	NÃO	-2,4497	-54,7512
	27/08/2024 16:50:09	PA - SANTARÉM - Próx. Rua Valnir Sarmiento	Parada do Veículo		Alerta de Software	0	NÃO	-2,4497	-54,7512
	27/08/2024 16:50:09	PA - SANTARÉM - Próx. Rua Valnir Sarmiento	Desengate da carreta 1		Status	0	NÃO	-2,4497	-54,7512
	27/08/2024 16:48:09	PA - SANTARÉM - Próx. Rua Valnir Sarmiento	Desengate da carreta 1		Status	0	NÃO	-2,4497	-54,7512
	27/08/2024 16:48:09	PA - SANTARÉM - Próx. Rua Valnir Sarmiento	Parada do Veículo		Alerta de Software	0	NÃO	-2,4497	-54,7512
	27/08/2024 16:46:09	PA - SANTARÉM - Próx. Rua Valnir Sarmiento	Parada do Veículo		Alerta de Software	0	NÃO	-2,4497	-54,7512
	27/08/2024 16:46:09	PA - SANTARÉM - Próx. Rua Valnir Sarmiento	Desengate da carreta 1		Status	0	NÃO	-2,4497	-54,7512
	27/08/2024 16:44:09	PA - SANTARÉM - Próx. Rua Valnir Sarmiento	Desengate da carreta 1		Status	0	NÃO	-2,4497	-54,7512
	27/08/2024 16:44:09	PA - SANTARÉM - Próx. Rua Valnir Sarmiento	Parada do Veículo		Alerta de Software	0	NÃO	-2,4497	-54,7512
	27/08/2024 16:42:09	PA - SANTARÉM - Próx. Rua Valnir Sarmiento	Parada do Veículo		Alerta de Software	0	NÃO	-2,4497	-54,7512
	27/08/2024 16:42:09	PA - SANTARÉM - Próx. Rua Valnir Sarmiento	Entrada em Área de Controle 'SANTAREM - RAO 115KM'		Alerta de Software	0	NÃO	-2,4497	-54,7512
	27/08/2024 16:42:09	PA - SANTARÉM - Próx. Rua Valnir Sarmiento	Desengate da carreta 1		Status	0	NÃO	-2,4497	-54,7512
	27/08/2024 16:40:51	MENSAGEM ENVIADA PELA CENTRAL Enviada por: integração	MENSAGEM TEXTO LIVRE:BOA TARDE, ENVIE A MACRO DE INICIO DE VIAGEM. O SENHOR JA ESTA COM VIAGEM ATIVA.		Macro		-		
	27/08/2024 16:40:09	PA - SANTARÉM - Próx. Rua Valnir Sarmiento	Desengate da carreta 1		Status	0	NÃO	-2,4497	-54,7512
	27/08/2024 16:40:09	PA - SANTARÉM - Próx. Rua Valnir Sarmiento	Parada do Veículo		Alerta de Software	0	NÃO	-2,4497	-54,7512
	27/08/2024 16:38:09	PA - SANTARÉM - Próx. Rua Valnir Sarmiento	Parada do Veículo		Alerta de Software	0	NÃO	-2,4497	-54,7512
	27/08/2024 16:38:09	PA - SANTARÉM - Próx. Rua Valnir Sarmiento	Desengate da carreta 1		Status	0	NÃO	-2,4497	-54,7512
	27/08/2024 16:36:09	PA - SANTARÉM - Próx. Rua Valnir Sarmiento	Desengate da carreta 1		Status	0	NÃO	-2,4497	-54,7512
	27/08/2024 16:36:09	PA - SANTARÉM - Próx. Rua Valnir Sarmiento	Parada do Veículo		Alerta de Software	0	NÃO	-2,4497	-54,7512

RELATÓRIO ANALÍTICO POR VEÍCULO

Período: 21/08/2024 00:00:00 à 27/08/2024 23:59:59
Identificador: RVQ5B60 SIMONE DAF 2022
Placa: RVQ5B60

- Legenda:**
-  Mensagens enviadas do Veículo (Veículo -> Central)
 -  Mensagens enviadas do Veículo (Controle de Jornada Cliente)
 -  Mensagens enviadas da Central (Central -> Veículo)



Sentido:	Data e Hora:	Localização:	Mensagem:	Modo Emergência	Tipo Mensagem:	Vel. (Km/h)	Log ?	Latitude	Longitude
	27/08/2024 16:34:09	PA - SANTARÉM - Próx. Rua Valnir Sarmiento	Parada do Veículo		Alerta de Software	0	NÃO	-2,4497	-54,7512
	27/08/2024 16:34:09	PA - SANTARÉM - Próx. Rua Valnir Sarmiento	Desengate da carreta 1		Status	0	NÃO	-2,4497	-54,7512
	27/08/2024 16:32:09	PA - SANTARÉM - Próx. Rua Valnir Sarmiento	Desengate da carreta 1		Status	0	NÃO	-2,4497	-54,7512
	27/08/2024 16:32:09	PA - SANTARÉM - Próx. Rua Valnir Sarmiento	Parada do Veículo		Alerta de Software	0	NÃO	-2,4497	-54,7512
	27/08/2024 16:30:09	PA - SANTARÉM - Próx. Rua Valnir Sarmiento	Parada do Veículo		Alerta de Software	0	NÃO	-2,4497	-54,7512
	27/08/2024 16:30:09	PA - SANTARÉM - Próx. Rua Valnir Sarmiento	Desengate da carreta 1		Status	0	NÃO	-2,4497	-54,7512
	27/08/2024 16:28:09	PA - SANTARÉM - Próx. Rua Valnir Sarmiento	Desengate da carreta 1		Status	0	NÃO	-2,4497	-54,7512
	27/08/2024 16:28:09	PA - SANTARÉM - Próx. Rua Valnir Sarmiento	Parada do Veículo		Alerta de Software	0	NÃO	-2,4497	-54,7512
	27/08/2024 16:26:09	PA - SANTARÉM - Próx. Rua Valnir Sarmiento	Parada do Veículo		Alerta de Software	0	NÃO	-2,4497	-54,7512
	27/08/2024 16:26:09	PA - SANTARÉM - Próx. Rua Valnir Sarmiento	Desengate da carreta 1		Status	0	NÃO	-2,4497	-54,7512
	27/08/2024 16:24:09	PA - SANTARÉM - Próx. Rua Valnir Sarmiento	Desengate da carreta 1		Status	0	NÃO	-2,4497	-54,7512
	27/08/2024 16:24:09	PA - SANTARÉM - Próx. Rua Valnir Sarmiento	Parada do Veículo		Alerta de Software	0	NÃO	-2,4497	-54,7512
	27/08/2024 16:22:09	PA - SANTARÉM - Próx. Rua Valnir Sarmiento	Parada do Veículo		Alerta de Software	0	NÃO	-2,4497	-54,7512
	27/08/2024 16:22:09	PA - SANTARÉM - Próx. Rua Valnir Sarmiento	Desengate da carreta 1		Status	0	NÃO	-2,4497	-54,7512
	27/08/2024 16:20:09	PA - SANTARÉM - Próx. Rua Valnir Sarmiento	Desengate da carreta 1		Status	0	NÃO	-2,4497	-54,7512
	27/08/2024 16:20:09	PA - SANTARÉM - Próx. Rua Valnir Sarmiento	Parada do Veículo		Alerta de Software	0	NÃO	-2,4497	-54,7512
	27/08/2024 16:19:06	PA - SANTARÉM - Próx. Rua Valnir Sarmiento	Ignição desligada		Evento	0	NÃO	-2,4497	-54,7512
	27/08/2024 16:19:06	PA - SANTARÉM - Próx. Rua Valnir Sarmiento	Desengate da carreta 1		Status	0	NÃO	-2,4497	-54,7512
	27/08/2024 16:19:06	PA - SANTARÉM - Próx. Rua Valnir Sarmiento	Parada do Veículo		Alerta de Software	0	NÃO	-2,4497	-54,7512
	27/08/2024 16:18:09	PA - SANTARÉM - Próx. Rua Valnir Sarmiento	Desengate da carreta 1		Status	0	NÃO	-2,4497	-54,7512
	27/08/2024 16:18:09	PA - SANTARÉM - Próx. Rua Valnir Sarmiento	Ignição ligada		Status	0	NÃO	-2,4497	-54,7512
	27/08/2024 16:18:09	PA - SANTARÉM - Próx. Rua Valnir Sarmiento	Parada do Veículo		Alerta de Software	0	NÃO	-2,4497	-54,7512
	27/08/2024 16:16:09	PA - SANTARÉM - Próx. Rua Valnir Sarmiento	Ignição ligada		Status	1	NÃO	-2,4497	-54,7512
	27/08/2024 16:16:09	PA - SANTARÉM - Próx. Rua Valnir Sarmiento	Desengate da carreta 1		Status	1	NÃO	-2,4497	-54,7512
	27/08/2024 16:14:09	PA - SANTARÉM - Próx. Rua Valnir Sarmiento	Desengate da carreta 1		Status	0	NÃO	-2,4497	-54,7512
	27/08/2024 16:14:09	PA - SANTARÉM - Próx. Rua Valnir Sarmiento	Ignição ligada		Status	0	NÃO	-2,4497	-54,7512
	27/08/2024 16:14:09	PA - SANTARÉM - Próx. Rua Valnir Sarmiento	Parada do Veículo		Alerta de Software	0	NÃO	-2,4497	-54,7512
	27/08/2024 16:12:09	PA - SANTARÉM - Próx. Rua Valnir Sarmiento	Parada do Veículo		Alerta de Software	0	NÃO	-2,4498	-54,7511
	27/08/2024 16:12:09	PA - SANTARÉM - Próx. Rua Valnir Sarmiento	Ignição ligada		Status	0	NÃO	-2,4498	-54,7511
	27/08/2024 16:12:09	PA - SANTARÉM - Próx. Rua Valnir Sarmiento	Desengate da carreta 1		Status	0	NÃO	-2,4498	-54,7511
	27/08/2024 16:10:09	PA - SANTARÉM - Próx. Rua Valnir Sarmiento	Desengate da carreta 1		Status	0	NÃO	-2,4498	-54,7509
	27/08/2024 16:10:09	PA - SANTARÉM - Próx. Rua Valnir Sarmiento	Ignição ligada		Status	0	NÃO	-2,4498	-54,7509
	27/08/2024 16:10:09	PA - SANTARÉM - Próx. Rua Valnir Sarmiento	Parada do Veículo		Alerta de Software	0	NÃO	-2,4498	-54,7509
	27/08/2024 16:10:09	PA - SANTARÉM - Próx. Rua Valnir Sarmiento	Entrada em Área de Controle 'SANTAREM - RAO 115KM'		Alerta de Software	0	NÃO	-2,4498	-54,7509
	27/08/2024 16:08:09	PA - SANTARÉM - Próx. Rua Valnir Sarmiento	Ignição ligada		Status	2	NÃO	-2,4497	-54,7511
	27/08/2024 16:08:09	PA - SANTARÉM - Próx. Rua Valnir Sarmiento	Desengate da carreta 1		Status	2	NÃO	-2,4497	-54,7511
	27/08/2024 16:07:58	MENSAGEM ENVIADA PELA CENTRAL Enviada por: integração	MENSAGEM TEXTO LIVRE:Macro de INICIO DE VIAGEM nao recebida pela central. Enviar novamente a macro de INICIO DE VIAGEM		Macro		-		

RELATÓRIO ANALÍTICO POR VEÍCULO






































Período: 21/08/2024 00:00:00 à 27/08/2024 23:59:59

Identificador: RVQ5B60 SIMONE DAF 2022

Placa: RVQ5B60

- Legenda:**
-  Mensagens enviadas do Veículo (Veículo -> Central)
 -  Mensagens enviadas do Veículo (Controle de Jornada Cliente)
 -  Mensagens enviadas da Central (Central -> Veículo)



Sentido:	Data e Hora:	Localização:	Mensagem:	Modo Emergência	Tipo Mensagem:	Vel. (Km/h)	Log ?	Latitude	Longitude
	27/08/2024 16:06:09	PA - SANTARÉM - Próx. Rua Valnir Sarmento	Desengate da carreta 1		Status	3	NÃO	-2,4498	-54,7510
	27/08/2024 16:06:09	PA - SANTARÉM - Próx. Rua Valnir Sarmento	Ignição ligada		Status	3	NÃO	-2,4498	-54,7510
	27/08/2024 16:04:09	PA - SANTARÉM - Próx. Travessa Santa Isabel	Ignição ligada		Status	1	NÃO	-2,4489	-54,7508
	27/08/2024 16:04:09	PA - SANTARÉM - Próx. Travessa Santa Isabel	Desengate da carreta 1		Status	1	NÃO	-2,4489	-54,7508
	27/08/2024 16:02:09	PA - SANTARÉM - Próx. Travessa Santa Isabel	Desengate da carreta 1		Status	0	NÃO	-2,4488	-54,7507
	27/08/2024 16:02:09	PA - SANTARÉM - Próx. Travessa Santa Isabel	Ignição ligada		Status	0	NÃO	-2,4488	-54,7507
	27/08/2024 16:02:09	PA - SANTARÉM - Próx. Travessa Santa Isabel	Parada do Veículo		Alerta de Software	0	NÃO	-2,4488	-54,7507
	27/08/2024 16:00:19	PA - SANTARÉM - Próx. Travessa Santa Isabel	Parada do Veículo		Alerta de Software	0	NÃO	-2,4488	-54,7507
	27/08/2024 16:00:19	PA - SANTARÉM - Próx. Travessa Santa Isabel	Ignição ligada		Evento	0	NÃO	-2,4488	-54,7507
	27/08/2024 16:00:19	PA - SANTARÉM - Próx. Travessa Santa Isabel	Desengate da carreta 1		Status	0	NÃO	-2,4488	-54,7507
	27/08/2024 16:00:09	PA - SANTARÉM - Próx. Travessa Santa Isabel	Desengate da carreta 1		Status	0	NÃO	-2,4488	-54,7507
	27/08/2024 16:00:09	PA - SANTARÉM - Próx. Travessa Santa Isabel	Parada do Veículo		Alerta de Software	0	NÃO	-2,4488	-54,7507
	27/08/2024 15:58:09	PA - SANTARÉM - Próx. Travessa Santa Isabel	Parada do Veículo		Alerta de Software	0	NÃO	-2,4488	-54,7507
	27/08/2024 15:58:09	PA - SANTARÉM - Próx. Travessa Santa Isabel	Desengate da carreta 1		Status	0	NÃO	-2,4488	-54,7507
	27/08/2024 15:56:09	PA - SANTARÉM - Próx. Travessa Santa Isabel	Desengate da carreta 1		Status	0	NÃO	-2,4488	-54,7507
	27/08/2024 15:56:09	PA - SANTARÉM - Próx. Travessa Santa Isabel	Parada do Veículo		Alerta de Software	0	NÃO	-2,4488	-54,7507
	27/08/2024 15:54:09	PA - SANTARÉM - Próx. Travessa Santa Isabel	Parada do Veículo		Alerta de Software	0	NÃO	-2,4488	-54,7507
	27/08/2024 15:54:09	PA - SANTARÉM - Próx. Travessa Santa Isabel	Desengate da carreta 1		Status	0	NÃO	-2,4488	-54,7507
	27/08/2024 15:52:09	PA - SANTARÉM - Próx. Travessa Santa Isabel	Desengate da carreta 1		Status	0	NÃO	-2,4488	-54,7507
	27/08/2024 15:52:09	PA - SANTARÉM - Próx. Travessa Santa Isabel	Parada do Veículo		Alerta de Software	0	NÃO	-2,4488	-54,7507
	27/08/2024 15:50:09	PA - SANTARÉM - Próx. Travessa Santa Isabel	Parada do Veículo		Alerta de Software	0	NÃO	-2,4488	-54,7507
	27/08/2024 15:50:09	PA - SANTARÉM - Próx. Travessa Santa Isabel	Desengate da carreta 1		Status	0	NÃO	-2,4488	-54,7507
	27/08/2024 15:48:09	PA - SANTARÉM - Próx. Travessa Santa Isabel	Desengate da carreta 1		Status	0	NÃO	-2,4488	-54,7507
	27/08/2024 15:48:09	PA - SANTARÉM - Próx. Travessa Santa Isabel	Parada do Veículo		Alerta de Software	0	NÃO	-2,4488	-54,7507
	27/08/2024 15:46:09	PA - SANTARÉM - Próx. Travessa Santa Isabel	Parada do Veículo		Alerta de Software	0	NÃO	-2,4488	-54,7507
	27/08/2024 15:46:09	PA - SANTARÉM - Próx. Travessa Santa Isabel	Desengate da carreta 1		Status	0	NÃO	-2,4488	-54,7507
	27/08/2024 15:44:09	PA - SANTARÉM - Próx. Travessa Santa Isabel	Desengate da carreta 1		Status	0	NÃO	-2,4488	-54,7507
	27/08/2024 15:44:09	PA - SANTARÉM - Próx. Travessa Santa Isabel	Parada do Veículo		Alerta de Software	0	NÃO	-2,4488	-54,7507
	27/08/2024 15:42:09	PA - SANTARÉM - Próx. Travessa Santa Isabel	Parada do Veículo		Alerta de Software	0	NÃO	-2,4488	-54,7507
	27/08/2024 15:42:09	PA - SANTARÉM - Próx. Travessa Santa Isabel	Desengate da carreta 1		Status	0	NÃO	-2,4488	-54,7507
	27/08/2024 15:40:09	PA - SANTARÉM - Próx. Travessa Santa Isabel	Desengate da carreta 1		Status	0	NÃO	-2,4488	-54,7507
	27/08/2024 15:40:09	PA - SANTARÉM - Próx. Travessa Santa Isabel	Parada do Veículo		Alerta de Software	0	NÃO	-2,4488	-54,7507
	27/08/2024 15:38:09	PA - SANTARÉM - Próx. Travessa Santa Isabel	Parada do Veículo		Alerta de Software	0	NÃO	-2,4488	-54,7507
	27/08/2024 15:38:09	PA - SANTARÉM - Próx. Travessa Santa Isabel	Entrada em Área de Controle 'SANTAREM - RAI0 115KM'		Alerta de Software	0	NÃO	-2,4488	-54,7507
	27/08/2024 15:38:09	PA - SANTARÉM - Próx. Travessa Santa Isabel	Desengate da carreta 1		Status	0	NÃO	-2,4488	-54,7507
	27/08/2024 15:36:09	PA - SANTARÉM - Próx. Travessa Santa Isabel	Desengate da carreta 1		Status	0	NÃO	-2,4488	-54,7507
	27/08/2024 15:36:09	PA - SANTARÉM - Próx. Travessa Santa Isabel	Parada do Veículo		Alerta de Software	0	NÃO	-2,4488	-54,7507

RELATÓRIO ANALÍTICO POR VEÍCULO






































Período: 21/08/2024 00:00:00 à 27/08/2024 23:59:59

Identificador: RVQ5B60 SIMONE DAF 2022

Placa: RVQ5B60

- Legenda:**
-  Mensagens enviadas do Veículo (Veículo -> Central)
 -  Mensagens enviadas do Veículo (Controle de Jornada Cliente)
 -  Mensagens enviadas da Central (Central -> Veículo)



Sentido:	Data e Hora:	Localização:	Mensagem:	Modo Emergência	Tipo Mensagem:	Vel. (Km/h)	Log ?	Latitude	Longitude
	27/08/2024 15:34:09	PA - SANTARÉM - Próx. Travessa Santa Isabel	Parada do Veículo		Alerta de Software	0	NÃO	-2,4488	-54,7507
	27/08/2024 15:34:09	PA - SANTARÉM - Próx. Travessa Santa Isabel	Entrada em Área de Controle 'SANTAREM - RAI0 115KM'		Alerta de Software	0	NÃO	-2,4488	-54,7507
	27/08/2024 15:34:09	PA - SANTARÉM - Próx. Travessa Santa Isabel	Desengate da carreta 1		Status	0	NÃO	-2,4488	-54,7507
	27/08/2024 15:32:09	PA - SANTARÉM - Próx. Travessa Santa Isabel	Desengate da carreta 1		Status	0	NÃO	-2,4488	-54,7507
	27/08/2024 15:32:09	PA - SANTARÉM - Próx. Travessa Santa Isabel	Parada do Veículo		Alerta de Software	0	NÃO	-2,4488	-54,7507
	27/08/2024 15:30:09	PA - SANTARÉM - Próx. Travessa Santa Isabel	Parada do Veículo		Alerta de Software	0	NÃO	-2,4488	-54,7507
	27/08/2024 15:30:09	PA - SANTARÉM - Próx. Travessa Santa Isabel	Desengate da carreta 1		Status	0	NÃO	-2,4488	-54,7507
	27/08/2024 15:28:09	PA - SANTARÉM - Próx. Travessa Santa Isabel	Desengate da carreta 1		Status	0	NÃO	-2,4488	-54,7507
	27/08/2024 15:28:09	PA - SANTARÉM - Próx. Travessa Santa Isabel	Parada do Veículo		Alerta de Software	0	NÃO	-2,4488	-54,7507
	27/08/2024 15:26:09	PA - SANTARÉM - Próx. Travessa Santa Isabel	Parada do Veículo		Alerta de Software	0	NÃO	-2,4488	-54,7507
	27/08/2024 15:26:09	PA - SANTARÉM - Próx. Travessa Santa Isabel	Desengate da carreta 1		Status	0	NÃO	-2,4488	-54,7507
	27/08/2024 15:24:09	PA - SANTARÉM - Próx. Travessa Santa Isabel	Desengate da carreta 1		Status	0	NÃO	-2,4488	-54,7507
	27/08/2024 15:24:09	PA - SANTARÉM - Próx. Travessa Santa Isabel	Parada do Veículo		Alerta de Software	0	NÃO	-2,4488	-54,7507
	27/08/2024 15:22:09	PA - SANTARÉM - Próx. Travessa Santa Isabel	Parada do Veículo		Alerta de Software	0	NÃO	-2,4488	-54,7507
	27/08/2024 15:22:09	PA - SANTARÉM - Próx. Travessa Santa Isabel	Entrada em Área de Controle 'SANTAREM - RAI0 115KM'		Alerta de Software	0	NÃO	-2,4488	-54,7507
	27/08/2024 15:22:09	PA - SANTARÉM - Próx. Travessa Santa Isabel	Desengate da carreta 1		Status	0	NÃO	-2,4488	-54,7507
	27/08/2024 15:20:09	PA - SANTARÉM - Próx. Travessa Santa Isabel	Desengate da carreta 1		Status	0	NÃO	-2,4488	-54,7507
	27/08/2024 15:20:09	PA - SANTARÉM - Próx. Travessa Santa Isabel	Parada do Veículo		Alerta de Software	0	NÃO	-2,4488	-54,7507
	27/08/2024 15:18:09	PA - SANTARÉM - Próx. Travessa Santa Isabel	Parada do Veículo		Alerta de Software	0	NÃO	-2,4488	-54,7507
	27/08/2024 15:18:09	PA - SANTARÉM - Próx. Travessa Santa Isabel	Desengate da carreta 1		Status	0	NÃO	-2,4488	-54,7507
	27/08/2024 15:16:09	PA - SANTARÉM - Próx. Travessa Santa Isabel	Desengate da carreta 1		Status	0	NÃO	-2,4488	-54,7507
	27/08/2024 15:16:09	PA - SANTARÉM - Próx. Travessa Santa Isabel	Parada do Veículo		Alerta de Software	0	NÃO	-2,4488	-54,7507
	27/08/2024 15:14:09	PA - SANTARÉM - Próx. Travessa Santa Isabel	Parada do Veículo		Alerta de Software	0	NÃO	-2,4488	-54,7507
	27/08/2024 15:14:09	PA - SANTARÉM - Próx. Travessa Santa Isabel	Desengate da carreta 1		Status	0	NÃO	-2,4488	-54,7507
	27/08/2024 15:12:09	PA - SANTARÉM - Próx. Travessa Santa Isabel	Desengate da carreta 1		Status	0	NÃO	-2,4488	-54,7507
	27/08/2024 15:12:09	PA - SANTARÉM - Próx. Travessa Santa Isabel	Parada do Veículo		Alerta de Software	0	NÃO	-2,4488	-54,7507
	27/08/2024 15:10:09	PA - SANTARÉM - Próx. Travessa Santa Isabel	Parada do Veículo		Alerta de Software	0	NÃO	-2,4488	-54,7507
	27/08/2024 15:10:09	PA - SANTARÉM - Próx. Travessa Santa Isabel	Desengate da carreta 1		Status	0	NÃO	-2,4488	-54,7507
	27/08/2024 15:08:09	PA - SANTARÉM - Próx. Travessa Santa Isabel	Desengate da carreta 1		Status	0	NÃO	-2,4488	-54,7507
	27/08/2024 15:08:09	PA - SANTARÉM - Próx. Travessa Santa Isabel	Parada do Veículo		Alerta de Software	0	NÃO	-2,4488	-54,7507
	27/08/2024 15:06:09	PA - SANTARÉM - Próx. Travessa Santa Isabel	Parada do Veículo		Alerta de Software	0	NÃO	-2,4488	-54,7507
	27/08/2024 15:06:09	PA - SANTARÉM - Próx. Travessa Santa Isabel	Desengate da carreta 1		Status	0	NÃO	-2,4488	-54,7507
	27/08/2024 15:04:09	PA - SANTARÉM - Próx. Travessa Santa Isabel	Desengate da carreta 1		Status	0	NÃO	-2,4488	-54,7507
	27/08/2024 15:04:09	PA - SANTARÉM - Próx. Travessa Santa Isabel	Parada do Veículo		Alerta de Software	0	NÃO	-2,4488	-54,7507
	27/08/2024 15:02:09	PA - SANTARÉM - Próx. Travessa Santa Isabel	Desengate da carreta 1		Status	0	NÃO	-2,4488	-54,7507
	27/08/2024 15:02:09	PA - SANTARÉM - Próx. Travessa Santa Isabel	Parada do Veículo		Alerta de Software	0	NÃO	-2,4488	-54,7507
	27/08/2024 15:00:09	PA - SANTARÉM - Próx. Travessa Santa Isabel	Parada do Veículo		Alerta de Software	0	NÃO	-2,4488	-54,7507

RELATÓRIO ANALÍTICO POR VEÍCULO

Período: 21/08/2024 00:00:00 à 27/08/2024 23:59:59

Identificador: RVQ5B60 SIMONE DAF 2022

Placa: RVQ5B60

Legenda:

Mensagens enviadas do Veículo (Veículo -> Central)

Mensagens enviadas do Veículo (Controle de Jornada Cliente)




Mensagens enviadas da Central (Central -> Veículo)








































Sentido:	Data e Hora:	Localização:	Mensagem:	Modo Emergência	Tipo Mensagem:	Vel. (Km/h)	Log ?	Latitude	Longitude
	27/08/2024 15:00:09	PA - SANTARÉM - Próx. Travessa Santa Isabel	Desengate da carreta 1		Status	0	NÃO	-2,4488	-54,7507
	27/08/2024 14:58:09	PA - SANTARÉM - Próx. Travessa Santa Isabel	Desengate da carreta 1		Status	0	NÃO	-2,4488	-54,7507
	27/08/2024 14:58:09	PA - SANTARÉM - Próx. Travessa Santa Isabel	Parada do Veículo		Alerta de Software	0	NÃO	-2,4488	-54,7507
	27/08/2024 14:56:09	PA - SANTARÉM - Próx. Travessa Santa Isabel	Desengate da carreta 1		Status	0	NÃO	-2,4488	-54,7507
	27/08/2024 14:56:09	PA - SANTARÉM - Próx. Travessa Santa Isabel	Parada do Veículo		Alerta de Software	0	NÃO	-2,4488	-54,7507
	27/08/2024 14:54:09	PA - SANTARÉM - Próx. Travessa Santa Isabel	Desengate da carreta 1		Status	0	NÃO	-2,4488	-54,7507
	27/08/2024 14:54:09	PA - SANTARÉM - Próx. Travessa Santa Isabel	Parada do Veículo		Alerta de Software	0	NÃO	-2,4488	-54,7507
	27/08/2024 14:52:09	PA - SANTARÉM - Próx. Travessa Santa Isabel	Desengate da carreta 1		Status	0	NÃO	-2,4488	-54,7507
	27/08/2024 14:52:09	PA - SANTARÉM - Próx. Travessa Santa Isabel	Parada do Veículo		Alerta de Software	0	NÃO	-2,4488	-54,7507
	27/08/2024 14:50:10	PA - SANTARÉM - Próx. Travessa Santa Isabel	Parada do Veículo		Alerta de Software	0	NÃO	-2,4488	-54,7507
	27/08/2024 14:50:10	PA - SANTARÉM - Próx. Travessa Santa Isabel	Desengate da carreta 1		Status	0	NÃO	-2,4488	-54,7507
	27/08/2024 14:49:58	PA - SANTARÉM - Próx. Travessa Santa Isabel	Ignição desligada		Evento	0	NÃO	-2,4488	-54,7507
	27/08/2024 14:49:58	PA - SANTARÉM - Próx. Travessa Santa Isabel	Desengate da carreta 1		Status	0	NÃO	-2,4488	-54,7507
	27/08/2024 14:49:58	PA - SANTARÉM - Próx. Travessa Santa Isabel	Parada do Veículo		Alerta de Software	0	NÃO	-2,4488	-54,7507
	27/08/2024 14:48:10	PA - SANTARÉM - Próx. Travessa Santa Isabel	Desengate da carreta 1		Status	0	NÃO	-2,4488	-54,7507
	27/08/2024 14:48:10	PA - SANTARÉM - Próx. Travessa Santa Isabel	Ignição ligada		Status	0	NÃO	-2,4488	-54,7507
	27/08/2024 14:48:10	PA - SANTARÉM - Próx. Travessa Santa Isabel	Parada do Veículo		Alerta de Software	0	NÃO	-2,4488	-54,7507
	27/08/2024 14:46:10	PA - SANTARÉM - Próx. Travessa Santa Isabel	Parada do Veículo		Alerta de Software	0	NÃO	-2,4488	-54,7507
	27/08/2024 14:46:10	PA - SANTARÉM - Próx. Travessa Santa Isabel	Ignição ligada		Status	0	NÃO	-2,4488	-54,7507
	27/08/2024 14:46:10	PA - SANTARÉM - Próx. Travessa Santa Isabel	Desengate da carreta 1		Status	0	NÃO	-2,4488	-54,7507
	27/08/2024 14:44:10	PA - SANTARÉM - Próx. Travessa Santa Isabel	Desengate da carreta 1		Status	0	NÃO	-2,4488	-54,7507
	27/08/2024 14:44:10	PA - SANTARÉM - Próx. Travessa Santa Isabel	Ignição ligada		Status	0	NÃO	-2,4488	-54,7507
	27/08/2024 14:44:10	PA - SANTARÉM - Próx. Travessa Santa Isabel	Parada do Veículo		Alerta de Software	0	NÃO	-2,4488	-54,7507
	27/08/2024 14:42:10	PA - SANTARÉM - Próx. Travessa Santa Isabel	Ignição ligada		Status	0	NÃO	-2,4488	-54,7507
	27/08/2024 14:42:10	PA - SANTARÉM - Próx. Travessa Santa Isabel	Desengate da carreta 1		Status	0	NÃO	-2,4488	-54,7507
	27/08/2024 14:42:10	PA - SANTARÉM - Próx. Travessa Santa Isabel	Parada do Veículo		Alerta de Software	0	NÃO	-2,4488	-54,7507
	27/08/2024 14:40:10	PA - SANTARÉM - Próx. Travessa Santa Isabel	Desengate da carreta 1		Status	0	NÃO	-2,4488	-54,7507
	27/08/2024 14:40:10	PA - SANTARÉM - Próx. Travessa Santa Isabel	Ignição ligada		Status	0	NÃO	-2,4488	-54,7507
	27/08/2024 14:40:10	PA - SANTARÉM - Próx. Travessa Santa Isabel	Parada do Veículo		Alerta de Software	0	NÃO	-2,4488	-54,7507
	27/08/2024 14:38:10	PA - SANTARÉM - Próx. Travessa Santa Isabel	Parada do Veículo		Alerta de Software	0	NÃO	-2,4488	-54,7507
	27/08/2024 14:38:10	PA - SANTARÉM - Próx. Travessa Santa Isabel	Ignição ligada		Status	0	NÃO	-2,4488	-54,7507
	27/08/2024 14:38:10	PA - SANTARÉM - Próx. Travessa Santa Isabel	Desengate da carreta 1		Status	0	NÃO	-2,4488	-54,7507
	27/08/2024 14:36:10	PA - SANTARÉM - Próx. Travessa Santa Isabel	Desengate da carreta 1		Status	0	NÃO	-2,4488	-54,7507
	27/08/2024 14:36:10	PA - SANTARÉM - Próx. Travessa Santa Isabel	Ignição ligada		Status	0	NÃO	-2,4488	-54,7507
	27/08/2024 14:36:10	PA - SANTARÉM - Próx. Travessa Santa Isabel	Parada do Veículo		Alerta de Software	0	NÃO	-2,4488	-54,7507
	27/08/2024 14:35:44	PA - SANTARÉM - Próx. Travessa Santa Isabel	Parada do Veículo		Alerta de Software	0	NÃO	-2,4488	-54,7507
	27/08/2024 14:35:44	PA - SANTARÉM - Próx. Travessa Santa Isabel	Desengate da carreta 1		Status	0	NÃO	-2,4488	-54,7507

RELATÓRIO ANALÍTICO POR VEÍCULO

Período: 21/08/2024 00:00:00 à 27/08/2024 23:59:59
Identificador: RVQ5B60 SIMONE DAF 2022
Placa: RVQ5B60




- Legenda:**
-  Mensagens enviadas do Veículo (Veículo -> Central)
 -  Mensagens enviadas do Veículo (Controle de Jornada Cliente)
 -  Mensagens enviadas da Central (Central -> Veículo)







































Sentido:	Data e Hora:	Localização:	Mensagem:	Modo Emergência	Tipo Mensagem:	Vel. (Km/h)	Log ?	Latitude	Longitude
	27/08/2024 14:35:44	PA - SANTARÉM - Próx. Travessa Santa Isabel	Ignição ligada		Evento	0	NÃO	-2,4488	-54,7507
	27/08/2024 14:34:10	PA - SANTARÉM - Próx. Travessa Santa Isabel	Desengate da carreta 1		Status	0	NÃO	-2,4488	-54,7507
	27/08/2024 14:34:10	PA - SANTARÉM - Próx. Travessa Santa Isabel	Parada do Veículo		Alerta de Software	0	NÃO	-2,4488	-54,7507
	27/08/2024 14:32:10	PA - SANTARÉM - Próx. Travessa Santa Isabel	Parada do Veículo		Alerta de Software	0	NÃO	-2,4488	-54,7507
	27/08/2024 14:32:10	PA - SANTARÉM - Próx. Travessa Santa Isabel	Desengate da carreta 1		Status	0	NÃO	-2,4488	-54,7507
	27/08/2024 14:30:10	PA - SANTARÉM - Próx. Travessa Santa Isabel	Desengate da carreta 1		Status	0	NÃO	-2,4488	-54,7507
	27/08/2024 14:30:10	PA - SANTARÉM - Próx. Travessa Santa Isabel	Parada do Veículo		Alerta de Software	0	NÃO	-2,4488	-54,7507
	27/08/2024 14:28:10	PA - SANTARÉM - Próx. Travessa Santa Isabel	Desengate da carreta 1		Status	0	NÃO	-2,4488	-54,7507
	27/08/2024 14:28:10	PA - SANTARÉM - Próx. Travessa Santa Isabel	Parada do Veículo		Alerta de Software	0	NÃO	-2,4488	-54,7507
	27/08/2024 14:28:10	PA - SANTARÉM - Próx. Travessa Santa Isabel	Entrada em Área de Controle 'SANTAREM - RAO 115KM'		Alerta de Software	0	NÃO	-2,4488	-54,7507
	27/08/2024 14:26:10	PA - SANTARÉM - Próx. Travessa Santa Isabel	Parada do Veículo		Alerta de Software	0	NÃO	-2,4488	-54,7508
	27/08/2024 14:26:10	PA - SANTARÉM - Próx. Travessa Santa Isabel	Desengate da carreta 1		Status	0	NÃO	-2,4488	-54,7508
	27/08/2024 14:24:10	PA - SANTARÉM - Próx. Travessa Santa Isabel	Desengate da carreta 1		Status	0	NÃO	-2,4488	-54,7508
	27/08/2024 14:24:10	PA - SANTARÉM - Próx. Travessa Santa Isabel	Parada do Veículo		Alerta de Software	0	NÃO	-2,4488	-54,7508
	27/08/2024 14:22:10	PA - SANTARÉM - Próx. Travessa Santa Isabel	Desengate da carreta 1		Status	0	NÃO	-2,4488	-54,7508
	27/08/2024 14:22:10	PA - SANTARÉM - Próx. Travessa Santa Isabel	Parada do Veículo		Alerta de Software	0	NÃO	-2,4488	-54,7508
	27/08/2024 14:20:10	PA - SANTARÉM - Próx. Travessa Santa Isabel	Desengate da carreta 1		Status	0	NÃO	-2,4488	-54,7508
	27/08/2024 14:20:10	PA - SANTARÉM - Próx. Travessa Santa Isabel	Parada do Veículo		Alerta de Software	0	NÃO	-2,4488	-54,7508
	27/08/2024 14:18:10	PA - SANTARÉM - Próx. Travessa Santa Isabel	Parada do Veículo		Alerta de Software	0	NÃO	-2,4488	-54,7508
	27/08/2024 14:18:10	PA - SANTARÉM - Próx. Travessa Santa Isabel	Desengate da carreta 1		Status	0	NÃO	-2,4488	-54,7508
	27/08/2024 14:16:10	PA - SANTARÉM - Próx. Travessa Santa Isabel	Desengate da carreta 1		Status	0	NÃO	-2,4488	-54,7508
	27/08/2024 14:16:10	PA - SANTARÉM - Próx. Travessa Santa Isabel	Parada do Veículo		Alerta de Software	0	NÃO	-2,4488	-54,7508
	27/08/2024 14:14:10	PA - SANTARÉM - Próx. Travessa Santa Isabel	Desengate da carreta 1		Status	0	NÃO	-2,4488	-54,7508
	27/08/2024 14:14:10	PA - SANTARÉM - Próx. Travessa Santa Isabel	Parada do Veículo		Alerta de Software	0	NÃO	-2,4488	-54,7508
	27/08/2024 14:12:10	PA - SANTARÉM - Próx. Travessa Santa Isabel	Desengate da carreta 1		Status	0	NÃO	-2,4488	-54,7508
	27/08/2024 14:12:10	PA - SANTARÉM - Próx. Travessa Santa Isabel	Parada do Veículo		Alerta de Software	0	NÃO	-2,4488	-54,7508
	27/08/2024 14:10:10	PA - SANTARÉM - Próx. Travessa Santa Isabel	Parada do Veículo		Alerta de Software	0	NÃO	-2,4488	-54,7508
	27/08/2024 14:10:10	PA - SANTARÉM - Próx. Travessa Santa Isabel	Desengate da carreta 1		Status	0	NÃO	-2,4488	-54,7508
	27/08/2024 14:08:10	PA - SANTARÉM - Próx. Travessa Santa Isabel	Desengate da carreta 1		Status	0	NÃO	-2,4488	-54,7508
	27/08/2024 14:08:10	PA - SANTARÉM - Próx. Travessa Santa Isabel	Parada do Veículo		Alerta de Software	0	NÃO	-2,4488	-54,7508
	27/08/2024 14:06:10	PA - SANTARÉM - Próx. Travessa Santa Isabel	Parada do Veículo		Alerta de Software	0	NÃO	-2,4488	-54,7508
	27/08/2024 14:06:10	PA - SANTARÉM - Próx. Travessa Santa Isabel	Desengate da carreta 1		Status	0	NÃO	-2,4488	-54,7508
	27/08/2024 14:05:07	PA - SANTARÉM - Próx. Travessa Santa Isabel	Ignição desligada		Evento	0	NÃO	-2,4488	-54,7508
	27/08/2024 14:05:07	PA - SANTARÉM - Próx. Travessa Santa Isabel	Parada do Veículo		Alerta de Software	0	NÃO	-2,4488	-54,7508
	27/08/2024 14:05:07	PA - SANTARÉM - Próx. Travessa Santa Isabel	Entrada em Área de Controle 'SANTAREM - RAO 115KM'		Alerta de Software	0	NÃO	-2,4488	-54,7508
	27/08/2024 14:05:07	PA - SANTARÉM - Próx. Travessa Santa Isabel	Desengate da carreta 1		Status	0	NÃO	-2,4488	-54,7508
	27/08/2024 14:04:10	PA - SANTARÉM - Próx. Travessa Santa Isabel	Desengate da carreta 1		Status	0	NÃO	-2,4488	-54,7508

RELATÓRIO ANALÍTICO POR VEÍCULO

Período: 21/08/2024 00:00:00 à 27/08/2024 23:59:59
Identificador: RVQ5B60 SIMONE DAF 2022
Placa: RVQ5B60

- Legenda:**
-  Mensagens enviadas do Veículo (Veículo -> Central)
 -  Mensagens enviadas do Veículo (Controle de Jornada Cliente)
 -  Mensagens enviadas da Central (Central -> Veículo)



Sentido:	Data e Hora:	Localização:	Mensagem:	Modo Emergência	Tipo Mensagem:	Vel. (Km/h)	Log ?	Latitude	Longitude
	27/08/2024 14:04:10	PA - SANTARÉM - Próx. Travessa Santa Isabel	Ignição ligada		Status	0	NÃO	-2,4488	-54,7508
	27/08/2024 14:04:10	PA - SANTARÉM - Próx. Travessa Santa Isabel	Parada do Veículo		Alerta de Software	0	NÃO	-2,4488	-54,7508
	27/08/2024 14:02:10	PA - SANTARÉM - Próx. Travessa Santa Isabel	Ignição ligada		Status	0	NÃO	-2,4488	-54,7508
	27/08/2024 14:02:10	PA - SANTARÉM - Próx. Travessa Santa Isabel	Desengate da carreta 1		Status	0	NÃO	-2,4488	-54,7508
	27/08/2024 14:02:10	PA - SANTARÉM - Próx. Travessa Santa Isabel	Parada do Veículo		Alerta de Software	0	NÃO	-2,4488	-54,7508
	27/08/2024 14:02:10	PA - SANTARÉM - Próx. Travessa Santa Isabel	Entrada em Área de Controle 'SANTAREM - RAO 115KM'		Alerta de Software	0	NÃO	-2,4488	-54,7508
	27/08/2024 14:00:10	PA - SANTARÉM - Próx. Travessa Santa Isabel	Desengate da carreta 1		Status	0	NÃO	-2,4488	-54,7508
	27/08/2024 14:00:10	PA - SANTARÉM - Próx. Travessa Santa Isabel	Ignição ligada		Status	0	NÃO	-2,4488	-54,7508
	27/08/2024 14:00:10	PA - SANTARÉM - Próx. Travessa Santa Isabel	Parada do Veículo		Alerta de Software	0	NÃO	-2,4488	-54,7508
	27/08/2024 14:00:10	PA - SANTARÉM - Próx. Travessa Santa Isabel	Entrada em Área de Controle 'SANTAREM - RAO 115KM'		Alerta de Software	0	NÃO	-2,4488	-54,7508
	27/08/2024 13:58:10	PA - SANTARÉM - Próx. Travessa Santa Isabel	Ignição ligada		Status	0	NÃO	-2,4488	-54,7508
	27/08/2024 13:58:10	PA - SANTARÉM - Próx. Travessa Santa Isabel	Desengate da carreta 1		Status	0	NÃO	-2,4488	-54,7508
	27/08/2024 13:58:10	PA - SANTARÉM - Próx. Travessa Santa Isabel	Parada do Veículo		Alerta de Software	0	NÃO	-2,4488	-54,7508
	27/08/2024 13:56:10	PA - SANTARÉM - Próx. Travessa Santa Isabel	Parada do Veículo		Alerta de Software	0	NÃO	-2,4488	-54,7508
	27/08/2024 13:56:10	PA - SANTARÉM - Próx. Travessa Santa Isabel	Desengate da carreta 1		Status	0	NÃO	-2,4488	-54,7508
	27/08/2024 13:56:10	PA - SANTARÉM - Próx. Travessa Santa Isabel	Ignição ligada		Status	0	NÃO	-2,4488	-54,7508
	27/08/2024 13:54:10	PA - SANTARÉM - Próx. Travessa Santa Isabel	Ignição ligada		Status	0	NÃO	-2,4488	-54,7508
	27/08/2024 13:54:10	PA - SANTARÉM - Próx. Travessa Santa Isabel	Desengate da carreta 1		Status	0	NÃO	-2,4488	-54,7508
	27/08/2024 13:54:10	PA - SANTARÉM - Próx. Travessa Santa Isabel	Parada do Veículo		Alerta de Software	0	NÃO	-2,4488	-54,7508
	27/08/2024 13:52:10	PA - SANTARÉM - Próx. Travessa Santa Isabel	Desengate da carreta 1		Status	0	NÃO	-2,4488	-54,7508
	27/08/2024 13:52:10	PA - SANTARÉM - Próx. Travessa Santa Isabel	Parada do Veículo		Alerta de Software	0	NÃO	-2,4488	-54,7508
	27/08/2024 13:52:10	PA - SANTARÉM - Próx. Travessa Santa Isabel	Ignição ligada		Status	0	NÃO	-2,4488	-54,7508
	27/08/2024 13:50:10	PA - SANTARÉM - Próx. Travessa Santa Isabel	Ignição ligada		Status	0	NÃO	-2,4488	-54,7508
	27/08/2024 13:50:10	PA - SANTARÉM - Próx. Travessa Santa Isabel	Desengate da carreta 1		Status	0	NÃO	-2,4488	-54,7508
	27/08/2024 13:50:10	PA - SANTARÉM - Próx. Travessa Santa Isabel	Parada do Veículo		Alerta de Software	0	NÃO	-2,4488	-54,7508
	27/08/2024 13:48:10	PA - SANTARÉM - Próx. Travessa Santa Isabel	Desengate da carreta 1		Status	0	NÃO	-2,4488	-54,7508
	27/08/2024 13:48:10	PA - SANTARÉM - Próx. Travessa Santa Isabel	Parada do Veículo		Alerta de Software	0	NÃO	-2,4488	-54,7508
	27/08/2024 13:48:10	PA - SANTARÉM - Próx. Travessa Santa Isabel	Ignição ligada		Status	0	NÃO	-2,4488	-54,7508
	27/08/2024 13:46:10	PA - SANTARÉM - Próx. Travessa Santa Isabel	Parada do Veículo		Alerta de Software	0	NÃO	-2,4488	-54,7508
	27/08/2024 13:46:10	PA - SANTARÉM - Próx. Travessa Santa Isabel	Ignição ligada		Status	0	NÃO	-2,4488	-54,7508
	27/08/2024 13:46:10	PA - SANTARÉM - Próx. Travessa Santa Isabel	Desengate da carreta 1		Status	0	NÃO	-2,4488	-54,7508
	27/08/2024 13:44:10	PA - SANTARÉM - Próx. Travessa Santa Isabel	Desengate da carreta 1		Status	0	NÃO	-2,4488	-54,7508
	27/08/2024 13:44:10	PA - SANTARÉM - Próx. Travessa Santa Isabel	Ignição ligada		Status	0	NÃO	-2,4488	-54,7508
	27/08/2024 13:44:10	PA - SANTARÉM - Próx. Travessa Santa Isabel	Parada do Veículo		Alerta de Software	0	NÃO	-2,4488	-54,7508
	27/08/2024 13:44:10	PA - SANTARÉM - Próx. Travessa Santa Isabel	Entrada em Área de Controle 'SANTAREM - RAO 115KM'		Alerta de Software	0	NÃO	-2,4488	-54,7508
	27/08/2024 13:42:10	PA - SANTARÉM - Próx. Travessa Santa Isabel	Ignição ligada		Status	0	NÃO	-2,4488	-54,7508
	27/08/2024 13:42:10	PA - SANTARÉM - Próx. Travessa Santa Isabel	Desengate da carreta 1		Status	0	NÃO	-2,4488	-54,7508

RELATÓRIO ANALÍTICO POR VEÍCULO






































Período: 21/08/2024 00:00:00 à 27/08/2024 23:59:59

Identificador: RVQ5B60 SIMONE DAF 2022

Placa: RVQ5B60

- Legenda:**
-  Mensagens enviadas do Veículo (Veículo -> Central)
 -  Mensagens enviadas do Veículo (Controle de Jornada Cliente)
 -  Mensagens enviadas da Central (Central -> Veículo)



Sentido:	Data e Hora:	Localização:	Mensagem:	Modo Emergência	Tipo Mensagem:	Vel. (Km/h)	Log ?	Latitude	Longitude
	27/08/2024 13:42:10	PA - SANTARÉM - Próx. Travessa Santa Isabel	Parada do Veículo		Alerta de Software	0	NÃO	-2,4488	-54,7508
	27/08/2024 13:40:10	PA - SANTARÉM - Próx. Travessa Santa Isabel	Parada do Veículo		Alerta de Software	0	NÃO	-2,4488	-54,7508
	27/08/2024 13:40:10	PA - SANTARÉM - Próx. Travessa Santa Isabel	Desengate da carreta 1		Status	0	NÃO	-2,4488	-54,7508
	27/08/2024 13:40:10	PA - SANTARÉM - Próx. Travessa Santa Isabel	Ignição ligada		Status	0	NÃO	-2,4488	-54,7508
	27/08/2024 13:38:44	PA - SANTARÉM - Próx. Travessa Santa Isabel	Desengate da carreta 1		Status	0	NÃO	-2,4488	-54,7508
	27/08/2024 13:38:44	PA - SANTARÉM - Próx. Travessa Santa Isabel	Ignição ligada		Evento	0	NÃO	-2,4488	-54,7508
	27/08/2024 13:38:44	PA - SANTARÉM - Próx. Travessa Santa Isabel	Parada do Veículo		Alerta de Software	0	NÃO	-2,4488	-54,7508
	27/08/2024 13:38:10	PA - SANTARÉM - Próx. Travessa Santa Isabel	Desengate da carreta 1		Status	0	NÃO	-2,4488	-54,7508
	27/08/2024 13:38:10	PA - SANTARÉM - Próx. Travessa Santa Isabel	Parada do Veículo		Alerta de Software	0	NÃO	-2,4488	-54,7508
	27/08/2024 13:36:10	PA - SANTARÉM - Próx. Travessa Santa Isabel	Parada do Veículo		Alerta de Software	0	NÃO	-2,4488	-54,7508
	27/08/2024 13:36:10	PA - SANTARÉM - Próx. Travessa Santa Isabel	Entrada em Área de Controle 'SANTAREM - RAI0 115KM'		Alerta de Software	0	NÃO	-2,4488	-54,7508
	27/08/2024 13:36:10	PA - SANTARÉM - Próx. Travessa Santa Isabel	Desengate da carreta 1		Status	0	NÃO	-2,4488	-54,7508
	27/08/2024 13:34:10	PA - SANTARÉM - Próx. Travessa Santa Isabel	Desengate da carreta 1		Status	0	NÃO	-2,4488	-54,7508
	27/08/2024 13:34:10	PA - SANTARÉM - Próx. Travessa Santa Isabel	Parada do Veículo		Alerta de Software	0	NÃO	-2,4488	-54,7508
	27/08/2024 13:34:10	PA - SANTARÉM - Próx. Travessa Santa Isabel	Entrada em Área de Controle 'SANTAREM - RAI0 115KM'		Alerta de Software	0	NÃO	-2,4488	-54,7508
	27/08/2024 13:32:10	PA - SANTARÉM - Próx. Travessa Santa Isabel	Desengate da carreta 1		Status	0	NÃO	-2,4488	-54,7508
	27/08/2024 13:32:10	PA - SANTARÉM - Próx. Travessa Santa Isabel	Parada do Veículo		Alerta de Software	0	NÃO	-2,4488	-54,7508
	27/08/2024 13:32:10	PA - SANTARÉM - Próx. Travessa Santa Isabel	Entrada em Área de Controle 'SANTAREM - RAI0 115KM'		Alerta de Software	0	NÃO	-2,4488	-54,7508
	27/08/2024 13:30:10	PA - SANTARÉM - Próx. Travessa Santa Isabel	Parada do Veículo		Alerta de Software	0	NÃO	-2,4488	-54,7508
	27/08/2024 13:30:10	PA - SANTARÉM - Próx. Travessa Santa Isabel	Desengate da carreta 1		Status	0	NÃO	-2,4488	-54,7508
	27/08/2024 13:28:10	PA - SANTARÉM - Próx. Travessa Santa Isabel	Desengate da carreta 1		Status	0	NÃO	-2,4488	-54,7508
	27/08/2024 13:28:10	PA - SANTARÉM - Próx. Travessa Santa Isabel	Parada do Veículo		Alerta de Software	0	NÃO	-2,4488	-54,7508
	27/08/2024 13:26:10	PA - SANTARÉM - Próx. Travessa Santa Isabel	Parada do Veículo		Alerta de Software	0	NÃO	-2,4488	-54,7508
	27/08/2024 13:26:10	PA - SANTARÉM - Próx. Travessa Santa Isabel	Desengate da carreta 1		Status	0	NÃO	-2,4488	-54,7508
	27/08/2024 13:24:10	PA - SANTARÉM - Próx. Travessa Santa Isabel	Desengate da carreta 1		Status	0	NÃO	-2,4488	-54,7508
	27/08/2024 13:24:10	PA - SANTARÉM - Próx. Travessa Santa Isabel	Parada do Veículo		Alerta de Software	0	NÃO	-2,4488	-54,7508
	27/08/2024 13:22:10	PA - SANTARÉM - Próx. Travessa Santa Isabel	Desengate da carreta 1		Status	0	NÃO	-2,4488	-54,7508
	27/08/2024 13:22:10	PA - SANTARÉM - Próx. Travessa Santa Isabel	Parada do Veículo		Alerta de Software	0	NÃO	-2,4488	-54,7508
	27/08/2024 13:20:10	PA - SANTARÉM - Próx. Travessa Santa Isabel	Desengate da carreta 1		Status	0	NÃO	-2,4488	-54,7508
	27/08/2024 13:20:10	PA - SANTARÉM - Próx. Travessa Santa Isabel	Parada do Veículo		Alerta de Software	0	NÃO	-2,4488	-54,7508
	27/08/2024 13:18:10	PA - SANTARÉM - Próx. Travessa Santa Isabel	Desengate da carreta 1		Status	0	NÃO	-2,4488	-54,7508
	27/08/2024 13:18:10	PA - SANTARÉM - Próx. Travessa Santa Isabel	Parada do Veículo		Alerta de Software	0	NÃO	-2,4488	-54,7508
	27/08/2024 13:18:10	PA - SANTARÉM - Próx. Travessa Santa Isabel	Entrada em Área de Controle 'SANTAREM - RAI0 115KM'		Alerta de Software	0	NÃO	-2,4488	-54,7508
	27/08/2024 13:16:10	PA - SANTARÉM - Próx. Travessa Santa Isabel	Desengate da carreta 1		Status	0	NÃO	-2,4488	-54,7508
	27/08/2024 13:16:10	PA - SANTARÉM - Próx. Travessa Santa Isabel	Parada do Veículo		Alerta de Software	0	NÃO	-2,4488	-54,7508
	27/08/2024 13:14:10	PA - SANTARÉM - Próx. Travessa Santa Isabel	Parada do Veículo		Alerta de Software	0	NÃO	-2,4488	-54,7508
	27/08/2024 13:14:10	PA - SANTARÉM - Próx. Travessa Santa Isabel	Desengate da carreta 1		Status	0	NÃO	-2,4488	-54,7508

RELATÓRIO ANALÍTICO POR VEÍCULO

Período: 21/08/2024 00:00:00 à 27/08/2024 23:59:59

Identificador: RVQ5B60 SIMONE DAF 2022

Placa: RVQ5B60

Legenda:

Mensagens enviadas do Veículo (Veículo -> Central)

Mensagens enviadas do Veículo (Controle de Jornada Cliente)

Mensagens enviadas da Central (Central -> Veículo)



Sentido:	Data e Hora:	Localização:	Mensagem:	Modo Emergência	Tipo Mensagem:	Vel. (Km/h)	Log ?	Latitude	Longitude
	27/08/2024 13:12:10	PA - SANTARÉM - Próx. Travessa Santa Isabel	Desengate da carreta 1		Status	0	NÃO	-2,4488	-54,7508
	27/08/2024 13:12:10	PA - SANTARÉM - Próx. Travessa Santa Isabel	Parada do Veículo		Alerta de Software	0	NÃO	-2,4488	-54,7508
	27/08/2024 13:10:10	PA - SANTARÉM - Próx. Travessa Santa Isabel	Parada do Veículo		Alerta de Software	0	NÃO	-2,4488	-54,7508
	27/08/2024 13:10:10	PA - SANTARÉM - Próx. Travessa Santa Isabel	Desengate da carreta 1		Status	0	NÃO	-2,4488	-54,7508
	27/08/2024 13:08:10	PA - SANTARÉM - Próx. Travessa Santa Isabel	Desengate da carreta 1		Status	0	NÃO	-2,4488	-54,7508
	27/08/2024 13:08:10	PA - SANTARÉM - Próx. Travessa Santa Isabel	Parada do Veículo		Alerta de Software	0	NÃO	-2,4488	-54,7508
	27/08/2024 13:06:10	PA - SANTARÉM - Próx. Travessa Santa Isabel	Parada do Veículo		Alerta de Software	0	NÃO	-2,4488	-54,7508
	27/08/2024 13:06:10	PA - SANTARÉM - Próx. Travessa Santa Isabel	Desengate da carreta 1		Status	0	NÃO	-2,4488	-54,7508
	27/08/2024 13:04:10	PA - SANTARÉM - Próx. Travessa Santa Isabel	Desengate da carreta 1		Status	0	NÃO	-2,4488	-54,7508
	27/08/2024 13:04:10	PA - SANTARÉM - Próx. Travessa Santa Isabel	Parada do Veículo		Alerta de Software	0	NÃO	-2,4488	-54,7508
	27/08/2024 13:03:37	PA - SANTARÉM - Próx. Travessa Santa Isabel	Ignição desligada		Evento	0	NÃO	-2,4488	-54,7508
	27/08/2024 13:03:37	PA - SANTARÉM - Próx. Travessa Santa Isabel	Desengate da carreta 1		Status	0	NÃO	-2,4488	-54,7508
	27/08/2024 13:03:37	PA - SANTARÉM - Próx. Travessa Santa Isabel	Parada do Veículo		Alerta de Software	0	NÃO	-2,4488	-54,7508
	27/08/2024 13:02:10	PA - SANTARÉM - Próx. Travessa Santa Isabel	Desengate da carreta 1		Status	0	NÃO	-2,4488	-54,7508
	27/08/2024 13:02:10	PA - SANTARÉM - Próx. Travessa Santa Isabel	Parada do Veículo		Alerta de Software	0	NÃO	-2,4488	-54,7508
	27/08/2024 13:02:10	PA - SANTARÉM - Próx. Travessa Santa Isabel	Ignição ligada		Status	0	NÃO	-2,4488	-54,7508
	27/08/2024 13:00:10	PA - SANTARÉM - Próx. Travessa Santa Isabel	Ignição ligada		Status	0	NÃO	-2,4488	-54,7508
	27/08/2024 13:00:10	PA - SANTARÉM - Próx. Travessa Santa Isabel	Desengate da carreta 1		Status	0	NÃO	-2,4488	-54,7508
	27/08/2024 13:00:10	PA - SANTARÉM - Próx. Travessa Santa Isabel	Parada do Veículo		Alerta de Software	0	NÃO	-2,4488	-54,7508
	27/08/2024 12:58:10	PA - SANTARÉM - Próx. Travessa Santa Isabel	Desengate da carreta 1		Status	0	NÃO	-2,4488	-54,7508
	27/08/2024 12:58:10	PA - SANTARÉM - Próx. Travessa Santa Isabel	Parada do Veículo		Alerta de Software	0	NÃO	-2,4488	-54,7508
	27/08/2024 12:58:10	PA - SANTARÉM - Próx. Travessa Santa Isabel	Ignição ligada		Status	0	NÃO	-2,4488	-54,7508
	27/08/2024 12:56:10	PA - SANTARÉM - Próx. Travessa Santa Isabel	Parada do Veículo		Alerta de Software	0	NÃO	-2,4488	-54,7508
	27/08/2024 12:56:10	PA - SANTARÉM - Próx. Travessa Santa Isabel	Ignição ligada		Status	0	NÃO	-2,4488	-54,7508
	27/08/2024 12:56:10	PA - SANTARÉM - Próx. Travessa Santa Isabel	Desengate da carreta 1		Status	0	NÃO	-2,4488	-54,7508
	27/08/2024 12:54:10	PA - SANTARÉM - Próx. Travessa Santa Isabel	Desengate da carreta 1		Status	0	NÃO	-2,4488	-54,7508
	27/08/2024 12:54:10	PA - SANTARÉM - Próx. Travessa Santa Isabel	Ignição ligada		Status	0	NÃO	-2,4488	-54,7508
	27/08/2024 12:54:10	PA - SANTARÉM - Próx. Travessa Santa Isabel	Parada do Veículo		Alerta de Software	0	NÃO	-2,4488	-54,7508
	27/08/2024 12:52:10	PA - SANTARÉM - Próx. Travessa Santa Isabel	Ignição ligada		Status	0	NÃO	-2,4488	-54,7508
	27/08/2024 12:52:10	PA - SANTARÉM - Próx. Travessa Santa Isabel	Desengate da carreta 1		Status	0	NÃO	-2,4488	-54,7508
	27/08/2024 12:52:10	PA - SANTARÉM - Próx. Travessa Santa Isabel	Parada do Veículo		Alerta de Software	0	NÃO	-2,4488	-54,7508
	27/08/2024 12:50:10	PA - SANTARÉM - Próx. Travessa Santa Isabel	Desengate da carreta 1		Status	0	NÃO	-2,4488	-54,7508
	27/08/2024 12:50:10	PA - SANTARÉM - Próx. Travessa Santa Isabel	Ignição ligada		Status	0	NÃO	-2,4488	-54,7508
	27/08/2024 12:50:10	PA - SANTARÉM - Próx. Travessa Santa Isabel	Parada do Veículo		Alerta de Software	0	NÃO	-2,4488	-54,7508
	27/08/2024 12:49:25	PA - SANTARÉM - Próx. Travessa Santa Isabel	Ignição ligada		Evento	0	NÃO	-2,4488	-54,7508
	27/08/2024 12:49:25	PA - SANTARÉM - Próx. Travessa Santa Isabel	Desengate da carreta 1		Status	0	NÃO	-2,4488	-54,7508
	27/08/2024 12:49:25	PA - SANTARÉM - Próx. Travessa Santa Isabel	Parada do Veículo		Alerta de Software	0	NÃO	-2,4488	-54,7508

RELATÓRIO ANALÍTICO POR VEÍCULO






































Período: 21/08/2024 00:00:00 à 27/08/2024 23:59:59

Identificador: RVQ5B60 SIMONE DAF 2022

Placa: RVQ5B60

- Legenda:**
-  Mensagens enviadas do Veículo (Veículo -> Central)
 -  Mensagens enviadas do Veículo (Controle de Jornada Cliente)
 -  Mensagens enviadas da Central (Central -> Veículo)



Sentido:	Data e Hora:	Localização:	Mensagem:	Modo Emergência	Tipo Mensagem:	Vel. (Km/h)	Log ?	Latitude	Longitude
	27/08/2024 12:48:10	PA - SANTARÉM - Próx. Travessa Santa Isabel	Parada do Veículo		Alerta de Software	0	NÃO	-2,4488	-54,7508
	27/08/2024 12:48:10	PA - SANTARÉM - Próx. Travessa Santa Isabel	Desengate da carreta 1		Status	0	NÃO	-2,4488	-54,7508
	27/08/2024 12:47:54	PA - SANTARÉM - Próx. Travessa Santa Isabel	Desengate da carreta 1		Status	0	NÃO	-2,4488	-54,7508
	27/08/2024 12:47:54	PA - SANTARÉM - Próx. Travessa Santa Isabel	Parada do Veículo		Alerta de Software	0	NÃO	-2,4488	-54,7508
	27/08/2024 12:47:54	PA - SANTARÉM - Próx. Travessa Santa Isabel	Porta do Carona aberta		Evento	0	NÃO	-2,4488	-54,7508
	27/08/2024 12:46:10	PA - SANTARÉM - Próx. Travessa Santa Isabel	Desengate da carreta 1		Status	0	NÃO	-2,4488	-54,7508
	27/08/2024 12:46:10	PA - SANTARÉM - Próx. Travessa Santa Isabel	Parada do Veículo		Alerta de Software	0	NÃO	-2,4488	-54,7508
	27/08/2024 12:44:10	PA - SANTARÉM - Próx. Travessa Santa Isabel	Parada do Veículo		Alerta de Software	0	NÃO	-2,4488	-54,7508
	27/08/2024 12:44:10	PA - SANTARÉM - Próx. Travessa Santa Isabel	Desengate da carreta 1		Status	0	NÃO	-2,4488	-54,7508
	27/08/2024 12:42:10	PA - SANTARÉM - Próx. Travessa Santa Isabel	Desengate da carreta 1		Status	0	NÃO	-2,4488	-54,7508
	27/08/2024 12:42:10	PA - SANTARÉM - Próx. Travessa Santa Isabel	Parada do Veículo		Alerta de Software	0	NÃO	-2,4488	-54,7508
	27/08/2024 12:40:10	PA - SANTARÉM - Próx. Travessa Santa Isabel	Parada do Veículo		Alerta de Software	0	NÃO	-2,4488	-54,7508
	27/08/2024 12:40:10	PA - SANTARÉM - Próx. Travessa Santa Isabel	Desengate da carreta 1		Status	0	NÃO	-2,4488	-54,7508
	27/08/2024 12:38:10	PA - SANTARÉM - Próx. Travessa Santa Isabel	Desengate da carreta 1		Status	0	NÃO	-2,4488	-54,7508
	27/08/2024 12:38:10	PA - SANTARÉM - Próx. Travessa Santa Isabel	Parada do Veículo		Alerta de Software	0	NÃO	-2,4488	-54,7508
	27/08/2024 12:36:10	PA - SANTARÉM - Próx. Travessa Santa Isabel	Parada do Veículo		Alerta de Software	0	NÃO	-2,4488	-54,7508
	27/08/2024 12:36:10	PA - SANTARÉM - Próx. Travessa Santa Isabel	Desengate da carreta 1		Status	0	NÃO	-2,4488	-54,7508
	27/08/2024 12:34:10	PA - SANTARÉM - Próx. Travessa Santa Isabel	Desengate da carreta 1		Status	0	NÃO	-2,4488	-54,7508
	27/08/2024 12:34:10	PA - SANTARÉM - Próx. Travessa Santa Isabel	Parada do Veículo		Alerta de Software	0	NÃO	-2,4488	-54,7508
	27/08/2024 12:32:10	PA - SANTARÉM - Próx. Travessa Santa Isabel	Parada do Veículo		Alerta de Software	0	NÃO	-2,4488	-54,7508
	27/08/2024 12:32:10	PA - SANTARÉM - Próx. Travessa Santa Isabel	Desengate da carreta 1		Status	0	NÃO	-2,4488	-54,7508
	27/08/2024 12:30:10	PA - SANTARÉM - Próx. Travessa Santa Isabel	Desengate da carreta 1		Status	0	NÃO	-2,4488	-54,7508
	27/08/2024 12:30:10	PA - SANTARÉM - Próx. Travessa Santa Isabel	Parada do Veículo		Alerta de Software	0	NÃO	-2,4488	-54,7508
	27/08/2024 12:28:10	PA - SANTARÉM - Próx. Travessa Santa Isabel	Parada do Veículo		Alerta de Software	0	NÃO	-2,4488	-54,7508
	27/08/2024 12:28:10	PA - SANTARÉM - Próx. Travessa Santa Isabel	Desengate da carreta 1		Status	0	NÃO	-2,4488	-54,7508
	27/08/2024 12:26:10	PA - SANTARÉM - Próx. Travessa Santa Isabel	Desengate da carreta 1		Status	0	NÃO	-2,4488	-54,7508
	27/08/2024 12:26:10	PA - SANTARÉM - Próx. Travessa Santa Isabel	Parada do Veículo		Alerta de Software	0	NÃO	-2,4488	-54,7508
	27/08/2024 12:24:10	PA - SANTARÉM - Próx. Travessa Santa Isabel	Desengate da carreta 1		Status	0	NÃO	-2,4488	-54,7508
	27/08/2024 12:24:10	PA - SANTARÉM - Próx. Travessa Santa Isabel	Parada do Veículo		Alerta de Software	0	NÃO	-2,4488	-54,7508
	27/08/2024 12:22:10	PA - SANTARÉM - Próx. Travessa Santa Isabel	Parada do Veículo		Alerta de Software	0	NÃO	-2,4488	-54,7508
	27/08/2024 12:22:10	PA - SANTARÉM - Próx. Travessa Santa Isabel	Desengate da carreta 1		Status	0	NÃO	-2,4488	-54,7508
	27/08/2024 12:22:02	PA - SANTARÉM - Próx. Travessa Santa Isabel	Parada do Veículo		Alerta de Software	0	NÃO	-2,4488	-54,7508
	27/08/2024 12:22:02	PA - SANTARÉM - Próx. Travessa Santa Isabel	Desengate da carreta 1		Status	0	NÃO	-2,4488	-54,7508
	27/08/2024 12:22:02	PA - SANTARÉM - Próx. Travessa Santa Isabel	Ignição desligada		Evento	0	NÃO	-2,4488	-54,7508
	27/08/2024 12:20:10	PA - SANTARÉM - Próx. Travessa Santa Isabel	Ignição ligada		Status	0	NÃO	-2,4488	-54,7508
	27/08/2024 12:20:10	PA - SANTARÉM - Próx. Travessa Santa Isabel	Desengate da carreta 1		Status	0	NÃO	-2,4488	-54,7508
	27/08/2024 12:20:10	PA - SANTARÉM - Próx. Travessa Santa Isabel	Parada do Veículo		Alerta de Software	0	NÃO	-2,4488	-54,7508

RELATÓRIO ANALÍTICO POR VEÍCULO






































Período: 21/08/2024 00:00:00 à 27/08/2024 23:59:59

Identificador: RVQ5B60 SIMONE DAF 2022

Placa: RVQ5B60

- Legenda:**
-  Mensagens enviadas do Veículo (Veículo -> Central)
 -  Mensagens enviadas do Veículo (Controle de Jornada Cliente)
 -  Mensagens enviadas da Central (Central -> Veículo)



Sentido:	Data e Hora:	Localização:	Mensagem:	Modo Emergência	Tipo Mensagem:	Vel. (Km/h)	Log ?	Latitude	Longitude
	27/08/2024 12:18:10	PA - SANTARÉM - Próx. Travessa Santa Isabel	Desengate da carreta 1		Status	0	NÃO	-2,4488	-54,7508
	27/08/2024 12:18:10	PA - SANTARÉM - Próx. Travessa Santa Isabel	Ignição ligada		Status	0	NÃO	-2,4488	-54,7508
	27/08/2024 12:18:10	PA - SANTARÉM - Próx. Travessa Santa Isabel	Parada do Veículo		Alerta de Software	0	NÃO	-2,4488	-54,7508
	27/08/2024 12:16:10	PA - SANTARÉM - Próx. Travessa Santa Isabel	Parada do Veículo		Alerta de Software	0	NÃO	-2,4488	-54,7508
	27/08/2024 12:16:10	PA - SANTARÉM - Próx. Travessa Santa Isabel	Ignição ligada		Status	0	NÃO	-2,4488	-54,7508
	27/08/2024 12:16:10	PA - SANTARÉM - Próx. Travessa Santa Isabel	Desengate da carreta 1		Status	0	NÃO	-2,4488	-54,7508
	27/08/2024 12:14:10	PA - SANTARÉM - Próx. Travessa Santa Isabel	Desengate da carreta 1		Status	0	NÃO	-2,4488	-54,7508
	27/08/2024 12:14:10	PA - SANTARÉM - Próx. Travessa Santa Isabel	Ignição ligada		Status	0	NÃO	-2,4488	-54,7508
	27/08/2024 12:14:10	PA - SANTARÉM - Próx. Travessa Santa Isabel	Parada do Veículo		Alerta de Software	0	NÃO	-2,4488	-54,7508
	27/08/2024 12:12:10	PA - SANTARÉM - Próx. Travessa Santa Isabel	Ignição ligada		Status	0	NÃO	-2,4488	-54,7508
	27/08/2024 12:12:10	PA - SANTARÉM - Próx. Travessa Santa Isabel	Parada do Veículo		Alerta de Software	0	NÃO	-2,4488	-54,7508
	27/08/2024 12:12:10	PA - SANTARÉM - Próx. Travessa Santa Isabel	Desengate da carreta 1		Status	0	NÃO	-2,4488	-54,7508
	27/08/2024 12:10:10	PA - SANTARÉM - Próx. Travessa Santa Isabel	Desengate da carreta 1		Status	0	NÃO	-2,4488	-54,7508
	27/08/2024 12:10:10	PA - SANTARÉM - Próx. Travessa Santa Isabel	Parada do Veículo		Alerta de Software	0	NÃO	-2,4488	-54,7508
	27/08/2024 12:10:10	PA - SANTARÉM - Próx. Travessa Santa Isabel	Ignição ligada		Status	0	NÃO	-2,4488	-54,7508
	27/08/2024 12:08:10	PA - SANTARÉM - Próx. Travessa Santa Isabel	Ignição ligada		Status	0	NÃO	-2,4488	-54,7508
	27/08/2024 12:08:10	PA - SANTARÉM - Próx. Travessa Santa Isabel	Desengate da carreta 1		Status	0	NÃO	-2,4488	-54,7508
	27/08/2024 12:08:10	PA - SANTARÉM - Próx. Travessa Santa Isabel	Parada do Veículo		Alerta de Software	0	NÃO	-2,4488	-54,7508
	27/08/2024 12:06:10	PA - SANTARÉM - Próx. Travessa Santa Isabel	Parada do Veículo		Alerta de Software	0	NÃO	-2,4488	-54,7508
	27/08/2024 12:06:10	PA - SANTARÉM - Próx. Travessa Santa Isabel	Desengate da carreta 1		Status	0	NÃO	-2,4488	-54,7508
	27/08/2024 12:06:10	PA - SANTARÉM - Próx. Travessa Santa Isabel	Ignição ligada		Status	0	NÃO	-2,4488	-54,7508
	27/08/2024 12:04:10	PA - SANTARÉM - Próx. Travessa Santa Isabel	Ignição ligada		Status	0	NÃO	-2,4488	-54,7508
	27/08/2024 12:04:10	PA - SANTARÉM - Próx. Travessa Santa Isabel	Desengate da carreta 1		Status	0	NÃO	-2,4488	-54,7508
	27/08/2024 12:04:10	PA - SANTARÉM - Próx. Travessa Santa Isabel	Parada do Veículo		Alerta de Software	0	NÃO	-2,4488	-54,7508
	27/08/2024 12:02:10	PA - SANTARÉM - Próx. Travessa Santa Isabel	Parada do Veículo		Alerta de Software	0	NÃO	-2,4488	-54,7508
	27/08/2024 12:02:10	PA - SANTARÉM - Próx. Travessa Santa Isabel	Desengate da carreta 1		Status	0	NÃO	-2,4488	-54,7508
	27/08/2024 12:02:10	PA - SANTARÉM - Próx. Travessa Santa Isabel	Ignição ligada		Status	0	NÃO	-2,4488	-54,7508
	27/08/2024 12:00:10	PA - SANTARÉM - Próx. Travessa Santa Isabel	Ignição ligada		Status	0	NÃO	-2,4488	-54,7508
	27/08/2024 12:00:10	PA - SANTARÉM - Próx. Travessa Santa Isabel	Desengate da carreta 1		Status	0	NÃO	-2,4488	-54,7508
	27/08/2024 12:00:10	PA - SANTARÉM - Próx. Travessa Santa Isabel	Parada do Veículo		Alerta de Software	0	NÃO	-2,4488	-54,7508
	27/08/2024 11:58:10	PA - SANTARÉM - Próx. Travessa Santa Isabel	Parada do Veículo		Alerta de Software	0	NÃO	-2,4488	-54,7508
	27/08/2024 11:58:10	PA - SANTARÉM - Próx. Travessa Santa Isabel	Desengate da carreta 1		Status	0	NÃO	-2,4488	-54,7508
	27/08/2024 11:58:10	PA - SANTARÉM - Próx. Travessa Santa Isabel	Ignição ligada		Status	0	NÃO	-2,4488	-54,7508
	27/08/2024 11:56:10	PA - SANTARÉM - Próx. Travessa Santa Isabel	Ignição ligada		Status	0	NÃO	-2,4488	-54,7508
	27/08/2024 11:56:10	PA - SANTARÉM - Próx. Travessa Santa Isabel	Desengate da carreta 1		Status	0	NÃO	-2,4488	-54,7508
	27/08/2024 11:56:10	PA - SANTARÉM - Próx. Travessa Santa Isabel	Parada do Veículo		Alerta de Software	0	NÃO	-2,4488	-54,7508
	27/08/2024 11:54:10	PA - SANTARÉM - Próx. Travessa Santa Isabel	Parada do Veículo		Alerta de Software	0	NÃO	-2,4488	-54,7508

RELATÓRIO ANALÍTICO POR VEÍCULO






































Período: 21/08/2024 00:00:00 à 27/08/2024 23:59:59

Identificador: RVQ5B60 SIMONE DAF 2022

Placa: RVQ5B60

- Legenda:**
-  Mensagens enviadas do Veículo (Veículo -> Central)
 -  Mensagens enviadas do Veículo (Controle de Jornada Cliente)
 -  Mensagens enviadas da Central (Central -> Veículo)






Sentido:	Data e Hora:	Localização:	Mensagem:	Modo Emergência	Tipo Mensagem:	Vel. (Km/h)	Log ?	Latitude	Longitude
	27/08/2024 11:54:10	PA - SANTARÉM - Próx. Travessa Santa Isabel	Desengate da carreta 1		Status	0	NÃO	-2,4488	-54,7508
	27/08/2024 11:54:10	PA - SANTARÉM - Próx. Travessa Santa Isabel	Ignição ligada		Status	0	NÃO	-2,4488	-54,7508
	27/08/2024 11:52:10	PA - SANTARÉM - Próx. Travessa Santa Isabel	Ignição ligada		Status	0	NÃO	-2,4488	-54,7508
	27/08/2024 11:52:10	PA - SANTARÉM - Próx. Travessa Santa Isabel	Desengate da carreta 1		Status	0	NÃO	-2,4488	-54,7508
	27/08/2024 11:52:10	PA - SANTARÉM - Próx. Travessa Santa Isabel	Parada do Veículo		Alerta de Software	0	NÃO	-2,4488	-54,7508
	27/08/2024 11:50:10	PA - SANTARÉM - Próx. Travessa Santa Isabel	Parada do Veículo		Alerta de Software	0	NÃO	-2,4488	-54,7508
	27/08/2024 11:50:10	PA - SANTARÉM - Próx. Travessa Santa Isabel	Desengate da carreta 1		Status	0	NÃO	-2,4488	-54,7508
	27/08/2024 11:50:10	PA - SANTARÉM - Próx. Travessa Santa Isabel	Ignição ligada		Status	0	NÃO	-2,4488	-54,7508
	27/08/2024 11:48:10	PA - SANTARÉM - Próx. Travessa Santa Isabel	Ignição ligada		Status	0	NÃO	-2,4488	-54,7508
	27/08/2024 11:48:10	PA - SANTARÉM - Próx. Travessa Santa Isabel	Desengate da carreta 1		Status	0	NÃO	-2,4488	-54,7508
	27/08/2024 11:48:10	PA - SANTARÉM - Próx. Travessa Santa Isabel	Parada do Veículo		Alerta de Software	0	NÃO	-2,4488	-54,7508
	27/08/2024 11:46:10	PA - SANTARÉM - Próx. Travessa Santa Isabel	Parada do Veículo		Alerta de Software	0	NÃO	-2,4488	-54,7508
	27/08/2024 11:46:10	PA - SANTARÉM - Próx. Travessa Santa Isabel	Desengate da carreta 1		Status	0	NÃO	-2,4488	-54,7508
	27/08/2024 11:46:10	PA - SANTARÉM - Próx. Travessa Santa Isabel	Ignição ligada		Status	0	NÃO	-2,4488	-54,7508
	27/08/2024 11:44:10	PA - SANTARÉM - Próx. Travessa Santa Isabel	Ignição ligada		Status	0	NÃO	-2,4488	-54,7508
	27/08/2024 11:44:10	PA - SANTARÉM - Próx. Travessa Santa Isabel	Desengate da carreta 1		Status	0	NÃO	-2,4488	-54,7508
	27/08/2024 11:44:10	PA - SANTARÉM - Próx. Travessa Santa Isabel	Parada do Veículo		Alerta de Software	0	NÃO	-2,4488	-54,7508
	27/08/2024 11:42:10	PA - SANTARÉM - Próx. Travessa Santa Isabel	Parada do Veículo		Alerta de Software	0	NÃO	-2,4488	-54,7508
	27/08/2024 11:42:10	PA - SANTARÉM - Próx. Travessa Santa Isabel	Desengate da carreta 1		Status	0	NÃO	-2,4488	-54,7508
	27/08/2024 11:42:10	PA - SANTARÉM - Próx. Travessa Santa Isabel	Ignição ligada		Status	0	NÃO	-2,4488	-54,7508
	27/08/2024 11:40:10	PA - SANTARÉM - Próx. Travessa Santa Isabel	Ignição ligada		Status	0	NÃO	-2,4488	-54,7508
	27/08/2024 11:40:10	PA - SANTARÉM - Próx. Travessa Santa Isabel	Desengate da carreta 1		Status	0	NÃO	-2,4488	-54,7508
	27/08/2024 11:40:10	PA - SANTARÉM - Próx. Travessa Santa Isabel	Parada do Veículo		Alerta de Software	0	NÃO	-2,4488	-54,7508
	27/08/2024 11:40:10	PA - SANTARÉM - Próx. Travessa Santa Isabel	Entrada em Área de Controle 'SANTAREM - RAI0 115KM'		Alerta de Software	0	NÃO	-2,4488	-54,7508
	27/08/2024 11:38:10	PA - SANTARÉM - Próx. Travessa Santa Isabel	Desengate da carreta 1		Status	0	NÃO	-2,4488	-54,7508
	27/08/2024 11:38:10	PA - SANTARÉM - Próx. Travessa Santa Isabel	Ignição ligada		Status	0	NÃO	-2,4488	-54,7508
	27/08/2024 11:38:10	PA - SANTARÉM - Próx. Travessa Santa Isabel	Parada do Veículo		Alerta de Software	0	NÃO	-2,4488	-54,7508
	27/08/2024 11:36:10	PA - SANTARÉM - Próx. Travessa Santa Isabel	Parada do Veículo		Alerta de Software	0	NÃO	-2,4488	-54,7508
	27/08/2024 11:36:10	PA - SANTARÉM - Próx. Travessa Santa Isabel	Ignição ligada		Status	0	NÃO	-2,4488	-54,7508
	27/08/2024 11:36:10	PA - SANTARÉM - Próx. Travessa Santa Isabel	Desengate da carreta 1		Status	0	NÃO	-2,4488	-54,7508
	27/08/2024 11:34:10	PA - SANTARÉM - Próx. Travessa Santa Isabel	Desengate da carreta 1		Status	0	NÃO	-2,4488	-54,7508
	27/08/2024 11:34:10	PA - SANTARÉM - Próx. Travessa Santa Isabel	Ignição ligada		Status	0	NÃO	-2,4488	-54,7508
	27/08/2024 11:34:10	PA - SANTARÉM - Próx. Travessa Santa Isabel	Parada do Veículo		Alerta de Software	0	NÃO	-2,4488	-54,7508
	27/08/2024 11:32:51	PA - SANTARÉM - Próx. Travessa Santa Isabel	Parada do Veículo		Alerta de Software	0	NÃO	-2,4488	-54,7508
	27/08/2024 11:32:51	PA - SANTARÉM - Próx. Travessa Santa Isabel	Desengate da carreta 1		Status	0	NÃO	-2,4488	-54,7508
	27/08/2024 11:32:51	PA - SANTARÉM - Próx. Travessa Santa Isabel	Ignição ligada		Evento	0	NÃO	-2,4488	-54,7508
	27/08/2024 11:32:10	PA - SANTARÉM - Próx. Travessa Santa Isabel	Desengate da carreta 1		Status	0	NÃO	-2,4488	-54,7508

RELATÓRIO ANALÍTICO POR VEÍCULO






































Período: 21/08/2024 00:00:00 à 27/08/2024 23:59:59

Identificador: RVQ5B60 SIMONE DAF 2022

Placa: RVQ5B60

- Legenda:**
-  Mensagens enviadas do Veículo (Veículo -> Central)
 -  Mensagens enviadas do Veículo (Controle de Jornada Cliente)
 -  Mensagens enviadas da Central (Central -> Veículo)



Sentido:	Data e Hora:	Localização:	Mensagem:	Modo Emergência	Tipo Mensagem:	Vel. (Km/h)	Log ?	Latitude	Longitude
	27/08/2024 11:32:10	PA - SANTARÉM - Próx. Travessa Santa Isabel	Parada do Veículo		Alerta de Software	0	NÃO	-2,4488	-54,7508
	27/08/2024 11:30:10	PA - SANTARÉM - Próx. Travessa Santa Isabel	Desengate da carreta 1		Status	0	NÃO	-2,4488	-54,7508
	27/08/2024 11:30:10	PA - SANTARÉM - Próx. Travessa Santa Isabel	Parada do Veículo		Alerta de Software	0	NÃO	-2,4488	-54,7508
	27/08/2024 11:28:10	PA - SANTARÉM - Próx. Travessa Santa Isabel	Parada do Veículo		Alerta de Software	0	NÃO	-2,4488	-54,7508
	27/08/2024 11:28:10	PA - SANTARÉM - Próx. Travessa Santa Isabel	Desengate da carreta 1		Status	0	NÃO	-2,4488	-54,7508
	27/08/2024 11:26:10	PA - SANTARÉM - Próx. Travessa Santa Isabel	Desengate da carreta 1		Status	0	NÃO	-2,4488	-54,7508
	27/08/2024 11:26:10	PA - SANTARÉM - Próx. Travessa Santa Isabel	Parada do Veículo		Alerta de Software	0	NÃO	-2,4488	-54,7508
	27/08/2024 11:24:10	PA - SANTARÉM - Próx. Travessa Santa Isabel	Parada do Veículo		Alerta de Software	0	NÃO	-2,4488	-54,7508
	27/08/2024 11:24:10	PA - SANTARÉM - Próx. Travessa Santa Isabel	Desengate da carreta 1		Status	0	NÃO	-2,4488	-54,7508
	27/08/2024 11:22:10	PA - SANTARÉM - Próx. Travessa Santa Isabel	Desengate da carreta 1		Status	0	NÃO	-2,4488	-54,7508
	27/08/2024 11:22:10	PA - SANTARÉM - Próx. Travessa Santa Isabel	Parada do Veículo		Alerta de Software	0	NÃO	-2,4488	-54,7508
	27/08/2024 11:20:10	PA - SANTARÉM - Próx. Travessa Santa Isabel	Desengate da carreta 1		Status	0	NÃO	-2,4488	-54,7508
	27/08/2024 11:20:10	PA - SANTARÉM - Próx. Travessa Santa Isabel	Parada do Veículo		Alerta de Software	0	NÃO	-2,4488	-54,7508
	27/08/2024 11:18:10	PA - SANTARÉM - Próx. Travessa Santa Isabel	Parada do Veículo		Alerta de Software	0	NÃO	-2,4488	-54,7508
	27/08/2024 11:18:10	PA - SANTARÉM - Próx. Travessa Santa Isabel	Desengate da carreta 1		Status	0	NÃO	-2,4488	-54,7508
	27/08/2024 11:16:10	PA - SANTARÉM - Próx. Travessa Santa Isabel	Desengate da carreta 1		Status	0	NÃO	-2,4488	-54,7508
	27/08/2024 11:16:10	PA - SANTARÉM - Próx. Travessa Santa Isabel	Parada do Veículo		Alerta de Software	0	NÃO	-2,4488	-54,7508
	27/08/2024 11:14:10	PA - SANTARÉM - Próx. Travessa Santa Isabel	Parada do Veículo		Alerta de Software	0	NÃO	-2,4488	-54,7508
	27/08/2024 11:14:10	PA - SANTARÉM - Próx. Travessa Santa Isabel	Desengate da carreta 1		Status	0	NÃO	-2,4488	-54,7508
	27/08/2024 11:12:10	PA - SANTARÉM - Próx. Travessa Santa Isabel	Desengate da carreta 1		Status	0	NÃO	-2,4488	-54,7508
	27/08/2024 11:12:10	PA - SANTARÉM - Próx. Travessa Santa Isabel	Parada do Veículo		Alerta de Software	0	NÃO	-2,4488	-54,7508
	27/08/2024 11:12:10	PA - SANTARÉM - Próx. Travessa Santa Isabel	Entrada em Área de Controle 'SANTAREM - RAO 115KM'		Alerta de Software	0	NÃO	-2,4488	-54,7508
	27/08/2024 11:10:10	PA - SANTARÉM - Próx. Travessa Santa Isabel	Desengate da carreta 1		Status	0	NÃO	-2,4488	-54,7508
	27/08/2024 11:10:10	PA - SANTARÉM - Próx. Travessa Santa Isabel	Parada do Veículo		Alerta de Software	0	NÃO	-2,4488	-54,7508
	27/08/2024 11:08:10	PA - SANTARÉM - Próx. Travessa Santa Isabel	Desengate da carreta 1		Status	0	NÃO	-2,4488	-54,7508
	27/08/2024 11:08:10	PA - SANTARÉM - Próx. Travessa Santa Isabel	Parada do Veículo		Alerta de Software	0	NÃO	-2,4488	-54,7508
	27/08/2024 11:06:10	PA - SANTARÉM - Próx. Travessa Santa Isabel	Parada do Veículo		Alerta de Software	0	NÃO	-2,4488	-54,7508
	27/08/2024 11:06:10	PA - SANTARÉM - Próx. Travessa Santa Isabel	Desengate da carreta 1		Status	0	NÃO	-2,4488	-54,7508
	27/08/2024 11:04:10	PA - SANTARÉM - Próx. Travessa Santa Isabel	Desengate da carreta 1		Status	0	NÃO	-2,4488	-54,7508
	27/08/2024 11:04:10	PA - SANTARÉM - Próx. Travessa Santa Isabel	Parada do Veículo		Alerta de Software	0	NÃO	-2,4488	-54,7508
	27/08/2024 11:02:10	PA - SANTARÉM - Próx. Travessa Santa Isabel	Desengate da carreta 1		Status	0	NÃO	-2,4488	-54,7508
	27/08/2024 11:02:10	PA - SANTARÉM - Próx. Travessa Santa Isabel	Parada do Veículo		Alerta de Software	0	NÃO	-2,4488	-54,7508
	27/08/2024 11:00:10	PA - SANTARÉM - Próx. Travessa Santa Isabel	Desengate da carreta 1		Status	0	NÃO	-2,4488	-54,7508
	27/08/2024 11:00:10	PA - SANTARÉM - Próx. Travessa Santa Isabel	Parada do Veículo		Alerta de Software	0	NÃO	-2,4488	-54,7508
	27/08/2024 10:58:10	PA - SANTARÉM - Próx. Travessa Santa Isabel	Desengate da carreta 1		Status	0	NÃO	-2,4488	-54,7508
	27/08/2024 10:58:10	PA - SANTARÉM - Próx. Travessa Santa Isabel	Parada do Veículo		Alerta de Software	0	NÃO	-2,4488	-54,7508
	27/08/2024 10:56:10	PA - SANTARÉM - Próx. Travessa Santa Isabel	Desengate da carreta 1		Status	0	NÃO	-2,4488	-54,7508

RELATÓRIO ANALÍTICO POR VEÍCULO






































Período: 21/08/2024 00:00:00 à 27/08/2024 23:59:59

Identificador: RVQ5B60 SIMONE DAF 2022

Placa: RVQ5B60

- Legenda:**
-  Mensagens enviadas do Veículo (Veículo -> Central)
 -  Mensagens enviadas do Veículo (Controle de Jornada Cliente)
 -  Mensagens enviadas da Central (Central -> Veículo)



Sentido:	Data e Hora:	Localização:	Mensagem:	Modo Emergência	Tipo Mensagem:	Vel. (Km/h)	Log ?	Latitude	Longitude
	27/08/2024 10:56:10	PA - SANTARÉM - Próx. Travessa Santa Isabel	Parada do Veículo		Alerta de Software	0	NÃO	-2,4488	-54,7508
	27/08/2024 10:56:10	PA - SANTARÉM - Próx. Travessa Santa Isabel	Entrada em Área de Controle 'SANTAREM - RAI0 115KM'		Alerta de Software	0	NÃO	-2,4488	-54,7508
	27/08/2024 10:54:11	PA - SANTARÉM - Próx. Travessa Santa Isabel	Parada do Veículo		Alerta de Software	0	NÃO	-2,4488	-54,7508
	27/08/2024 10:54:11	PA - SANTARÉM - Próx. Travessa Santa Isabel	Desengate da carreta 1		Status	0	NÃO	-2,4488	-54,7508
	27/08/2024 10:52:11	PA - SANTARÉM - Próx. Travessa Santa Isabel	Desengate da carreta 1		Status	0	NÃO	-2,4488	-54,7508
	27/08/2024 10:52:11	PA - SANTARÉM - Próx. Travessa Santa Isabel	Parada do Veículo		Alerta de Software	0	NÃO	-2,4488	-54,7508
	27/08/2024 10:50:11	PA - SANTARÉM - Próx. Travessa Santa Isabel	Desengate da carreta 1		Status	0	NÃO	-2,4488	-54,7508
	27/08/2024 10:50:11	PA - SANTARÉM - Próx. Travessa Santa Isabel	Parada do Veículo		Alerta de Software	0	NÃO	-2,4488	-54,7508
	27/08/2024 10:48:11	PA - SANTARÉM - Próx. Travessa Santa Isabel	Parada do Veículo		Alerta de Software	0	NÃO	-2,4488	-54,7508
	27/08/2024 10:48:11	PA - SANTARÉM - Próx. Travessa Santa Isabel	Desengate da carreta 1		Status	0	NÃO	-2,4488	-54,7508
	27/08/2024 10:46:55	PA - SANTARÉM - Próx. Travessa Santa Isabel	Ignição desligada		Evento	0	NÃO	-2,4488	-54,7508
	27/08/2024 10:46:55	PA - SANTARÉM - Próx. Travessa Santa Isabel	Parada do Veículo		Alerta de Software	0	NÃO	-2,4488	-54,7508
	27/08/2024 10:46:55	PA - SANTARÉM - Próx. Travessa Santa Isabel	Desengate da carreta 1		Status	0	NÃO	-2,4488	-54,7508
	27/08/2024 10:46:11	PA - SANTARÉM - Próx. Travessa Santa Isabel	Parada do Veículo		Alerta de Software	0	NÃO	-2,4488	-54,7508
	27/08/2024 10:46:11	PA - SANTARÉM - Próx. Travessa Santa Isabel	Desengate da carreta 1		Status	0	NÃO	-2,4488	-54,7508
	27/08/2024 10:46:11	PA - SANTARÉM - Próx. Travessa Santa Isabel	Ignição ligada		Status	0	NÃO	-2,4488	-54,7508
	27/08/2024 10:44:11	PA - SANTARÉM - Próx. Travessa Santa Isabel	Ignição ligada		Status	0	NÃO	-2,4488	-54,7508
	27/08/2024 10:44:11	PA - SANTARÉM - Próx. Travessa Santa Isabel	Desengate da carreta 1		Status	0	NÃO	-2,4488	-54,7508
	27/08/2024 10:44:11	PA - SANTARÉM - Próx. Travessa Santa Isabel	Parada do Veículo		Alerta de Software	0	NÃO	-2,4488	-54,7508
	27/08/2024 10:42:11	PA - SANTARÉM - Próx. Travessa Santa Isabel	Desengate da carreta 1		Status	0	NÃO	-2,4488	-54,7508
	27/08/2024 10:42:11	PA - SANTARÉM - Próx. Travessa Santa Isabel	Parada do Veículo		Alerta de Software	0	NÃO	-2,4488	-54,7508
	27/08/2024 10:42:11	PA - SANTARÉM - Próx. Travessa Santa Isabel	Ignição ligada		Status	0	NÃO	-2,4488	-54,7508
	27/08/2024 10:40:11	PA - SANTARÉM - Próx. Travessa Santa Isabel	Ignição ligada		Status	0	NÃO	-2,4488	-54,7508
	27/08/2024 10:40:11	PA - SANTARÉM - Próx. Travessa Santa Isabel	Desengate da carreta 1		Status	0	NÃO	-2,4488	-54,7508
	27/08/2024 10:40:11	PA - SANTARÉM - Próx. Travessa Santa Isabel	Parada do Veículo		Alerta de Software	0	NÃO	-2,4488	-54,7508
	27/08/2024 10:38:11	PA - SANTARÉM - Próx. Travessa Santa Isabel	Parada do Veículo		Alerta de Software	0	NÃO	-2,4488	-54,7508
	27/08/2024 10:38:11	PA - SANTARÉM - Próx. Travessa Santa Isabel	Desengate da carreta 1		Status	0	NÃO	-2,4488	-54,7508
	27/08/2024 10:38:11	PA - SANTARÉM - Próx. Travessa Santa Isabel	Ignição ligada		Status	0	NÃO	-2,4488	-54,7508
	27/08/2024 10:37:46	PA - SANTARÉM - Próx. Travessa Santa Isabel	Ignição ligada		Evento	0	NÃO	-2,4488	-54,7508
	27/08/2024 10:37:46	PA - SANTARÉM - Próx. Travessa Santa Isabel	Desengate da carreta 1		Status	0	NÃO	-2,4488	-54,7508
	27/08/2024 10:37:46	PA - SANTARÉM - Próx. Travessa Santa Isabel	Parada do Veículo		Alerta de Software	0	NÃO	-2,4488	-54,7508
	27/08/2024 10:36:11	PA - SANTARÉM - Próx. Travessa Santa Isabel	Parada do Veículo		Alerta de Software	0	NÃO	-2,4488	-54,7508
	27/08/2024 10:36:11	PA - SANTARÉM - Próx. Travessa Santa Isabel	Desengate da carreta 1		Status	0	NÃO	-2,4488	-54,7508
	27/08/2024 10:34:11	PA - SANTARÉM - Próx. Travessa Santa Isabel	Desengate da carreta 1		Status	0	NÃO	-2,4488	-54,7508
	27/08/2024 10:34:11	PA - SANTARÉM - Próx. Travessa Santa Isabel	Parada do Veículo		Alerta de Software	0	NÃO	-2,4488	-54,7508
	27/08/2024 10:34:11	PA - SANTARÉM - Próx. Travessa Santa Isabel	Entrada em Área de Controle 'SANTAREM - RAI0 115KM'		Alerta de Software	0	NÃO	-2,4488	-54,7508
	27/08/2024 10:32:11	PA - SANTARÉM - Próx. Travessa Santa Isabel	Desengate da carreta 1		Status	0	NÃO	-2,4488	-54,7508

RELATÓRIO ANALÍTICO POR VEÍCULO






































Período: 21/08/2024 00:00:00 à 27/08/2024 23:59:59

Identificador: RVQ5B60 SIMONE DAF 2022

Placa: RVQ5B60

- Legenda:**
-  Mensagens enviadas do Veículo (Veículo -> Central)
 -  Mensagens enviadas do Veículo (Controle de Jornada Cliente)
 -  Mensagens enviadas da Central (Central -> Veículo)



Sentido:	Data e Hora:	Localização:	Mensagem:	Modo Emergência	Tipo Mensagem:	Vel. (Km/h)	Log ?	Latitude	Longitude
	27/08/2024 10:32:11	PA - SANTARÉM - Próx. Travessa Santa Isabel	Parada do Veículo		Alerta de Software	0	NÃO	-2,4488	-54,7508
	27/08/2024 10:30:11	PA - SANTARÉM - Próx. Travessa Santa Isabel	Parada do Veículo		Alerta de Software	0	NÃO	-2,4488	-54,7508
	27/08/2024 10:30:11	PA - SANTARÉM - Próx. Travessa Santa Isabel	Desengate da carreta 1		Status	0	NÃO	-2,4488	-54,7508
	27/08/2024 10:28:11	PA - SANTARÉM - Próx. Travessa Santa Isabel	Desengate da carreta 1		Status	0	NÃO	-2,4488	-54,7508
	27/08/2024 10:28:11	PA - SANTARÉM - Próx. Travessa Santa Isabel	Parada do Veículo		Alerta de Software	0	NÃO	-2,4488	-54,7508
	27/08/2024 10:26:11	PA - SANTARÉM - Próx. Travessa Santa Isabel	Desengate da carreta 1		Status	0	NÃO	-2,4488	-54,7508
	27/08/2024 10:26:11	PA - SANTARÉM - Próx. Travessa Santa Isabel	Parada do Veículo		Alerta de Software	0	NÃO	-2,4488	-54,7508
	27/08/2024 10:24:11	PA - SANTARÉM - Próx. Travessa Santa Isabel	Desengate da carreta 1		Status	0	NÃO	-2,4488	-54,7508
	27/08/2024 10:24:11	PA - SANTARÉM - Próx. Travessa Santa Isabel	Parada do Veículo		Alerta de Software	0	NÃO	-2,4488	-54,7508
	27/08/2024 10:22:11	PA - SANTARÉM - Próx. Travessa Santa Isabel	Desengate da carreta 1		Status	0	NÃO	-2,4488	-54,7508
	27/08/2024 10:22:11	PA - SANTARÉM - Próx. Travessa Santa Isabel	Parada do Veículo		Alerta de Software	0	NÃO	-2,4488	-54,7508
	27/08/2024 10:20:11	PA - SANTARÉM - Próx. Travessa Santa Isabel	Desengate da carreta 1		Status	0	NÃO	-2,4488	-54,7508
	27/08/2024 10:20:11	PA - SANTARÉM - Próx. Travessa Santa Isabel	Parada do Veículo		Alerta de Software	0	NÃO	-2,4488	-54,7508
	27/08/2024 10:18:11	PA - SANTARÉM - Próx. Travessa Santa Isabel	Desengate da carreta 1		Status	0	NÃO	-2,4488	-54,7508
	27/08/2024 10:18:11	PA - SANTARÉM - Próx. Travessa Santa Isabel	Parada do Veículo		Alerta de Software	0	NÃO	-2,4488	-54,7508
	27/08/2024 10:16:11	PA - SANTARÉM - Próx. Travessa Santa Isabel	Desengate da carreta 1		Status	0	NÃO	-2,4488	-54,7508
	27/08/2024 10:16:11	PA - SANTARÉM - Próx. Travessa Santa Isabel	Parada do Veículo		Alerta de Software	0	NÃO	-2,4488	-54,7508
	27/08/2024 10:14:11	PA - SANTARÉM - Próx. Travessa Santa Isabel	Parada do Veículo		Alerta de Software	0	NÃO	-2,4488	-54,7508
	27/08/2024 10:14:11	PA - SANTARÉM - Próx. Travessa Santa Isabel	Desengate da carreta 1		Status	0	NÃO	-2,4488	-54,7508
	27/08/2024 10:12:11	PA - SANTARÉM - Próx. Travessa Santa Isabel	Desengate da carreta 1		Status	0	NÃO	-2,4488	-54,7508
	27/08/2024 10:12:11	PA - SANTARÉM - Próx. Travessa Santa Isabel	Parada do Veículo		Alerta de Software	0	NÃO	-2,4488	-54,7508
	27/08/2024 10:10:11	PA - SANTARÉM - Próx. Travessa Santa Isabel	Desengate da carreta 1		Status	0	NÃO	-2,4488	-54,7508
	27/08/2024 10:10:11	PA - SANTARÉM - Próx. Travessa Santa Isabel	Parada do Veículo		Alerta de Software	0	NÃO	-2,4488	-54,7508
	27/08/2024 10:08:11	PA - SANTARÉM - Próx. Travessa Santa Isabel	Parada do Veículo		Alerta de Software	0	NÃO	-2,4488	-54,7508
	27/08/2024 10:08:11	PA - SANTARÉM - Próx. Travessa Santa Isabel	Entrada em Área de Controle 'SANTAREM - RAI0 115KM'		Alerta de Software	0	NÃO	-2,4488	-54,7508
	27/08/2024 10:08:11	PA - SANTARÉM - Próx. Travessa Santa Isabel	Desengate da carreta 1		Status	0	NÃO	-2,4488	-54,7508
	27/08/2024 10:06:11	PA - SANTARÉM - Próx. Travessa Santa Isabel	Desengate da carreta 1		Status	0	NÃO	-2,4488	-54,7508
	27/08/2024 10:06:11	PA - SANTARÉM - Próx. Travessa Santa Isabel	Parada do Veículo		Alerta de Software	0	NÃO	-2,4488	-54,7508
	27/08/2024 10:06:11	PA - SANTARÉM - Próx. Travessa Santa Isabel	Entrada em Área de Controle 'SANTAREM - RAI0 115KM'		Alerta de Software	0	NÃO	-2,4488	-54,7508
	27/08/2024 10:04:11	PA - SANTARÉM - Próx. Travessa Santa Isabel	Parada do Veículo		Alerta de Software	0	NÃO	-2,4488	-54,7508
	27/08/2024 10:04:11	PA - SANTARÉM - Próx. Travessa Santa Isabel	Desengate da carreta 1		Status	0	NÃO	-2,4488	-54,7508
	27/08/2024 10:02:11	PA - SANTARÉM - Próx. Travessa Santa Isabel	Desengate da carreta 1		Status	0	NÃO	-2,4488	-54,7508
	27/08/2024 10:02:11	PA - SANTARÉM - Próx. Travessa Santa Isabel	Parada do Veículo		Alerta de Software	0	NÃO	-2,4488	-54,7508
	27/08/2024 10:00:11	PA - SANTARÉM - Próx. Travessa Santa Isabel	Parada do Veículo		Alerta de Software	0	NÃO	-2,4488	-54,7508
	27/08/2024 10:00:11	PA - SANTARÉM - Próx. Travessa Santa Isabel	Desengate da carreta 1		Status	0	NÃO	-2,4488	-54,7508
	27/08/2024 09:58:11	PA - SANTARÉM - Próx. Travessa Santa Isabel	Desengate da carreta 1		Status	0	NÃO	-2,4488	-54,7508
	27/08/2024 09:58:11	PA - SANTARÉM - Próx. Travessa Santa Isabel	Parada do Veículo		Alerta de Software	0	NÃO	-2,4488	-54,7508

RELATÓRIO ANALÍTICO POR VEÍCULO






































Período: 21/08/2024 00:00:00 à 27/08/2024 23:59:59

Identificador: RVQ5B60 SIMONE DAF 2022

Placa: RVQ5B60

- Legenda:**
-  Mensagens enviadas do Veículo (Veículo -> Central)
 -  Mensagens enviadas do Veículo (Controle de Jornada Cliente)
 -  Mensagens enviadas da Central (Central -> Veículo)



Sentido:	Data e Hora:	Localização:	Mensagem:	Modo Emergência	Tipo Mensagem:	Vel. (Km/h)	Log ?	Latitude	Longitude
	27/08/2024 09:56:11	PA - SANTARÉM - Próx. Travessa Santa Isabel	Desengate da carreta 1		Status	0	NÃO	-2,4488	-54,7509
	27/08/2024 09:56:11	PA - SANTARÉM - Próx. Travessa Santa Isabel	Parada do Veículo		Alerta de Software	0	NÃO	-2,4488	-54,7509
	27/08/2024 09:54:11	PA - SANTARÉM - Próx. Travessa Santa Isabel	Desengate da carreta 1		Status	0	NÃO	-2,4488	-54,7509
	27/08/2024 09:54:11	PA - SANTARÉM - Próx. Travessa Santa Isabel	Parada do Veículo		Alerta de Software	0	NÃO	-2,4488	-54,7509
	27/08/2024 09:52:11	PA - SANTARÉM - Próx. Travessa Santa Isabel	Desengate da carreta 1		Status	0	NÃO	-2,4488	-54,7509
	27/08/2024 09:52:11	PA - SANTARÉM - Próx. Travessa Santa Isabel	Parada do Veículo		Alerta de Software	0	NÃO	-2,4488	-54,7509
	27/08/2024 09:50:11	PA - SANTARÉM - Próx. Travessa Santa Isabel	Parada do Veículo		Alerta de Software	0	NÃO	-2,4488	-54,7509
	27/08/2024 09:50:11	PA - SANTARÉM - Próx. Travessa Santa Isabel	Desengate da carreta 1		Status	0	NÃO	-2,4488	-54,7509
	27/08/2024 09:48:11	PA - SANTARÉM - Próx. Travessa Santa Isabel	Desengate da carreta 1		Status	0	NÃO	-2,4488	-54,7509
	27/08/2024 09:48:11	PA - SANTARÉM - Próx. Travessa Santa Isabel	Parada do Veículo		Alerta de Software	0	NÃO	-2,4488	-54,7509
	27/08/2024 09:48:11	PA - SANTARÉM - Próx. Travessa Santa Isabel	Entrada em Área de Controle 'SANTAREM - RAI0 115KM'		Alerta de Software	0	NÃO	-2,4488	-54,7509
	27/08/2024 09:46:11	PA - SANTARÉM - Próx. Travessa Santa Isabel	Desengate da carreta 1		Status	0	NÃO	-2,4488	-54,7509
	27/08/2024 09:46:11	PA - SANTARÉM - Próx. Travessa Santa Isabel	Parada do Veículo		Alerta de Software	0	NÃO	-2,4488	-54,7509
	27/08/2024 09:46:11	PA - SANTARÉM - Próx. Travessa Santa Isabel	Entrada em Área de Controle 'SANTAREM - RAI0 115KM'		Alerta de Software	0	NÃO	-2,4488	-54,7509
	27/08/2024 09:44:11	PA - SANTARÉM - Próx. Travessa Santa Isabel	Desengate da carreta 1		Status	0	NÃO	-2,4488	-54,7509
	27/08/2024 09:44:11	PA - SANTARÉM - Próx. Travessa Santa Isabel	Parada do Veículo		Alerta de Software	0	NÃO	-2,4488	-54,7509
	27/08/2024 09:42:11	PA - SANTARÉM - Próx. Travessa Santa Isabel	Desengate da carreta 1		Status	0	NÃO	-2,4488	-54,7509
	27/08/2024 09:42:11	PA - SANTARÉM - Próx. Travessa Santa Isabel	Parada do Veículo		Alerta de Software	0	NÃO	-2,4488	-54,7509
	27/08/2024 09:40:11	PA - SANTARÉM - Próx. Travessa Santa Isabel	Desengate da carreta 1		Status	0	NÃO	-2,4488	-54,7509
	27/08/2024 09:40:11	PA - SANTARÉM - Próx. Travessa Santa Isabel	Parada do Veículo		Alerta de Software	0	NÃO	-2,4488	-54,7509
	27/08/2024 09:38:11	PA - SANTARÉM - Próx. Travessa Santa Isabel	Desengate da carreta 1		Status	0	NÃO	-2,4488	-54,7509
	27/08/2024 09:38:11	PA - SANTARÉM - Próx. Travessa Santa Isabel	Parada do Veículo		Alerta de Software	0	NÃO	-2,4488	-54,7509
	27/08/2024 09:38:11	PA - SANTARÉM - Próx. Travessa Santa Isabel	Entrada em Área de Controle 'SANTAREM - RAI0 115KM'		Alerta de Software	0	NÃO	-2,4488	-54,7509
	27/08/2024 09:36:11	PA - SANTARÉM - Próx. Travessa Santa Isabel	Desengate da carreta 1		Status	0	NÃO	-2,4488	-54,7509
	27/08/2024 09:36:11	PA - SANTARÉM - Próx. Travessa Santa Isabel	Parada do Veículo		Alerta de Software	0	NÃO	-2,4488	-54,7509
	27/08/2024 09:34:11	PA - SANTARÉM - Próx. Travessa Santa Isabel	Parada do Veículo		Alerta de Software	0	NÃO	-2,4488	-54,7509
	27/08/2024 09:34:11	PA - SANTARÉM - Próx. Travessa Santa Isabel	Entrada em Área de Controle 'SANTAREM - RAI0 115KM'		Alerta de Software	0	NÃO	-2,4488	-54,7509
	27/08/2024 09:34:11	PA - SANTARÉM - Próx. Travessa Santa Isabel	Desengate da carreta 1		Status	0	NÃO	-2,4488	-54,7509
	27/08/2024 09:32:11	PA - SANTARÉM - Próx. Travessa Santa Isabel	Desengate da carreta 1		Status	0	NÃO	-2,4488	-54,7509
	27/08/2024 09:32:11	PA - SANTARÉM - Próx. Travessa Santa Isabel	Parada do Veículo		Alerta de Software	0	NÃO	-2,4488	-54,7509
	27/08/2024 09:30:11	PA - SANTARÉM - Próx. Travessa Santa Isabel	Parada do Veículo		Alerta de Software	0	NÃO	-2,4488	-54,7509
	27/08/2024 09:30:11	PA - SANTARÉM - Próx. Travessa Santa Isabel	Desengate da carreta 1		Status	0	NÃO	-2,4488	-54,7509
	27/08/2024 09:28:11	PA - SANTARÉM - Próx. Travessa Santa Isabel	Desengate da carreta 1		Status	0	NÃO	-2,4488	-54,7509
	27/08/2024 09:28:11	PA - SANTARÉM - Próx. Travessa Santa Isabel	Parada do Veículo		Alerta de Software	0	NÃO	-2,4488	-54,7509
	27/08/2024 09:26:11	PA - SANTARÉM - Próx. Travessa Santa Isabel	Parada do Veículo		Alerta de Software	0	NÃO	-2,4488	-54,7509
	27/08/2024 09:26:11	PA - SANTARÉM - Próx. Travessa Santa Isabel	Desengate da carreta 1		Status	0	NÃO	-2,4488	-54,7509
	27/08/2024 09:24:11	PA - SANTARÉM - Próx. Travessa Santa Isabel	Desengate da carreta 1		Status	0	NÃO	-2,4488	-54,7509

RELATÓRIO ANALÍTICO POR VEÍCULO






































Período: 21/08/2024 00:00:00 à 27/08/2024 23:59:59

Identificador: RVQ5B60 SIMONE DAF 2022

Placa: RVQ5B60

- Legenda:**
-  Mensagens enviadas do Veículo (Veículo -> Central)
 -  Mensagens enviadas do Veículo (Controle de Jornada Cliente)
 -  Mensagens enviadas da Central (Central -> Veículo)






Sentido:	Data e Hora:	Localização:	Mensagem:	Modo Emergência	Tipo Mensagem:	Vel. (Km/h)	Log ?	Latitude	Longitude
	27/08/2024 09:24:11	PA - SANTARÉM - Próx. Travessa Santa Isabel	Parada do Veículo		Alerta de Software	0	NÃO	-2,4488	-54,7509
	27/08/2024 09:24:11	PA - SANTARÉM - Próx. Travessa Santa Isabel	Entrada em Área de Controle 'SANTAREM - RAI0 115KM'		Alerta de Software	0	NÃO	-2,4488	-54,7509
	27/08/2024 09:22:11	PA - SANTARÉM - Próx. Travessa Santa Isabel	Desengate da carreta 1		Status	0	NÃO	-2,4488	-54,7509
	27/08/2024 09:22:11	PA - SANTARÉM - Próx. Travessa Santa Isabel	Parada do Veículo		Alerta de Software	0	NÃO	-2,4488	-54,7509
	27/08/2024 09:20:11	PA - SANTARÉM - Próx. Travessa Santa Isabel	Desengate da carreta 1		Status	0	NÃO	-2,4488	-54,7509
	27/08/2024 09:20:11	PA - SANTARÉM - Próx. Travessa Santa Isabel	Parada do Veículo		Alerta de Software	0	NÃO	-2,4488	-54,7509
	27/08/2024 09:18:11	PA - SANTARÉM - Próx. Travessa Santa Isabel	Parada do Veículo		Alerta de Software	0	NÃO	-2,4488	-54,7509
	27/08/2024 09:18:11	PA - SANTARÉM - Próx. Travessa Santa Isabel	Desengate da carreta 1		Status	0	NÃO	-2,4488	-54,7509
	27/08/2024 09:16:26	PA - SANTARÉM - Próx. Travessa Santa Isabel	Desengate da carreta 1		Status	0	NÃO	-2,4488	-54,7509
	27/08/2024 09:16:26	PA - SANTARÉM - Próx. Travessa Santa Isabel	Ignição desligada		Evento	0	NÃO	-2,4488	-54,7509
	27/08/2024 09:16:26	PA - SANTARÉM - Próx. Travessa Santa Isabel	Parada do Veículo		Alerta de Software	0	NÃO	-2,4488	-54,7509
	27/08/2024 09:16:26	PA - SANTARÉM - Próx. Travessa Santa Isabel	Entrada em Área de Controle 'SANTAREM - RAI0 115KM'		Alerta de Software	0	NÃO	-2,4488	-54,7509
	27/08/2024 09:16:11	PA - SANTARÉM - Próx. Travessa Santa Isabel	Ignição ligada		Status	0	NÃO	-2,4488	-54,7509
	27/08/2024 09:16:11	PA - SANTARÉM - Próx. Travessa Santa Isabel	Desengate da carreta 1		Status	0	NÃO	-2,4488	-54,7509
	27/08/2024 09:14:11	PA - SANTARÉM - Próx. Travessa Santa Isabel	Desengate da carreta 1		Status	0	NÃO	-2,4488	-54,7509
	27/08/2024 09:14:11	PA - SANTARÉM - Próx. Travessa Santa Isabel	Ignição ligada		Status	0	NÃO	-2,4488	-54,7509
	27/08/2024 09:14:11	PA - SANTARÉM - Próx. Travessa Santa Isabel	Parada do Veículo		Alerta de Software	0	NÃO	-2,4488	-54,7509
	27/08/2024 09:12:11	PA - SANTARÉM - Próx. Travessa Santa Isabel	Ignição ligada		Status	0	NÃO	-2,4488	-54,7509
	27/08/2024 09:12:11	PA - SANTARÉM - Próx. Travessa Santa Isabel	Desengate da carreta 1		Status	0	NÃO	-2,4488	-54,7509
	27/08/2024 09:12:11	PA - SANTARÉM - Próx. Travessa Santa Isabel	Parada do Veículo		Alerta de Software	0	NÃO	-2,4488	-54,7509
	27/08/2024 09:10:11	PA - SANTARÉM - Próx. Travessa Santa Isabel	Parada do Veículo		Alerta de Software	0	NÃO	-2,4488	-54,7509
	27/08/2024 09:10:11	PA - SANTARÉM - Próx. Travessa Santa Isabel	Desengate da carreta 1		Status	0	NÃO	-2,4488	-54,7509
	27/08/2024 09:10:11	PA - SANTARÉM - Próx. Travessa Santa Isabel	Ignição ligada		Status	0	NÃO	-2,4488	-54,7509
	27/08/2024 09:08:20	PA - SANTARÉM - Próx. Travessa Santa Isabel	Ignição ligada		Evento	0	NÃO	-2,4488	-54,7509
	27/08/2024 09:08:20	PA - SANTARÉM - Próx. Travessa Santa Isabel	Parada do Veículo		Alerta de Software	0	NÃO	-2,4488	-54,7509
	27/08/2024 09:08:20	PA - SANTARÉM - Próx. Travessa Santa Isabel	Desengate da carreta 1		Status	0	NÃO	-2,4488	-54,7509
	27/08/2024 09:08:11	PA - SANTARÉM - Próx. Travessa Santa Isabel	Desengate da carreta 1		Status	0	NÃO	-2,4488	-54,7509
	27/08/2024 09:06:11	PA - SANTARÉM - Próx. Travessa Santa Isabel	Desengate da carreta 1		Status	0	NÃO	-2,4488	-54,7509
	27/08/2024 09:06:11	PA - SANTARÉM - Próx. Travessa Santa Isabel	Parada do Veículo		Alerta de Software	0	NÃO	-2,4488	-54,7509
	27/08/2024 09:04:11	PA - SANTARÉM - Próx. Travessa Santa Isabel	Parada do Veículo		Alerta de Software	0	NÃO	-2,4488	-54,7509
	27/08/2024 09:04:11	PA - SANTARÉM - Próx. Travessa Santa Isabel	Desengate da carreta 1		Status	0	NÃO	-2,4488	-54,7509
	27/08/2024 09:02:11	PA - SANTARÉM - Próx. Travessa Santa Isabel	Desengate da carreta 1		Status	0	NÃO	-2,4488	-54,7509
	27/08/2024 09:02:11	PA - SANTARÉM - Próx. Travessa Santa Isabel	Parada do Veículo		Alerta de Software	0	NÃO	-2,4488	-54,7509
	27/08/2024 09:02:11	PA - SANTARÉM - Próx. Travessa Santa Isabel	Entrada em Área de Controle 'SANTAREM - RAI0 115KM'		Alerta de Software	0	NÃO	-2,4488	-54,7509
	27/08/2024 09:00:11	PA - SANTARÉM - Próx. Travessa Santa Isabel	Desengate da carreta 1		Status	0	NÃO	-2,4488	-54,7509
	27/08/2024 09:00:11	PA - SANTARÉM - Próx. Travessa Santa Isabel	Parada do Veículo		Alerta de Software	0	NÃO	-2,4488	-54,7509
	27/08/2024 08:58:11	PA - SANTARÉM - Próx. Travessa Santa Isabel	Desengate da carreta 1		Status	0	NÃO	-2,4488	-54,7509

RELATÓRIO ANALÍTICO POR VEÍCULO






































Período: 21/08/2024 00:00:00 à 27/08/2024 23:59:59

Identificador: RVQ5B60 SIMONE DAF 2022

Placa: RVQ5B60




- Legenda:**
-  Mensagens enviadas do Veículo (Veículo -> Central)
 -  Mensagens enviadas do Veículo (Controle de Jornada Cliente)
 -  Mensagens enviadas da Central (Central -> Veículo)


































Sentido:	Data e Hora:	Localização:	Mensagem:	Modo Emergência	Tipo Mensagem:	Vel. (Km/h)	Log ?	Latitude	Longitude
	27/08/2024 08:58:11	PA - SANTARÉM - Próx. Travessa Santa Isabel	Parada do Veículo		Alerta de Software	0	NÃO	-2,4488	-54,7509
	27/08/2024 08:56:11	PA - SANTARÉM - Próx. Travessa Santa Isabel	Parada do Veículo		Alerta de Software	0	NÃO	-2,4488	-54,7509
	27/08/2024 08:56:11	PA - SANTARÉM - Próx. Travessa Santa Isabel	Desengate da carreta 1		Status	0	NÃO	-2,4488	-54,7509
	27/08/2024 08:54:11	PA - SANTARÉM - Próx. Travessa Santa Isabel	Desengate da carreta 1		Status	0	NÃO	-2,4488	-54,7509
	27/08/2024 08:54:11	PA - SANTARÉM - Próx. Travessa Santa Isabel	Parada do Veículo		Alerta de Software	0	NÃO	-2,4488	-54,7509
	27/08/2024 08:52:11	PA - SANTARÉM - Próx. Travessa Santa Isabel	Desengate da carreta 1		Status	0	NÃO	-2,4488	-54,7509
	27/08/2024 08:52:11	PA - SANTARÉM - Próx. Travessa Santa Isabel	Parada do Veículo		Alerta de Software	0	NÃO	-2,4488	-54,7509
	27/08/2024 08:50:11	PA - SANTARÉM - Próx. Travessa Santa Isabel	Parada do Veículo		Alerta de Software	0	NÃO	-2,4488	-54,7509
	27/08/2024 08:50:11	PA - SANTARÉM - Próx. Travessa Santa Isabel	Desengate da carreta 1		Status	0	NÃO	-2,4488	-54,7509
	27/08/2024 08:48:11	PA - SANTARÉM - Próx. Travessa Santa Isabel	Desengate da carreta 1		Status	0	NÃO	-2,4488	-54,7509
	27/08/2024 08:48:11	PA - SANTARÉM - Próx. Travessa Santa Isabel	Parada do Veículo		Alerta de Software	0	NÃO	-2,4488	-54,7509
	27/08/2024 08:46:11	PA - SANTARÉM - Próx. Travessa Santa Isabel	Parada do Veículo		Alerta de Software	0	NÃO	-2,4488	-54,7509
	27/08/2024 08:46:11	PA - SANTARÉM - Próx. Travessa Santa Isabel	Desengate da carreta 1		Status	0	NÃO	-2,4488	-54,7509
	27/08/2024 08:45:13	PA - SANTARÉM - Próx. Travessa Santa Isabel	Parada do Veículo		Alerta de Software	0	NÃO	-2,4488	-54,7509
	27/08/2024 08:45:13	PA - SANTARÉM - Próx. Travessa Santa Isabel	Desengate da carreta 1		Status	0	NÃO	-2,4488	-54,7509
	27/08/2024 08:45:13	PA - SANTARÉM - Próx. Travessa Santa Isabel	Ignição desligada		Evento	0	NÃO	-2,4488	-54,7509
	27/08/2024 08:44:38	PA - SANTARÉM - Próx. Travessa Santa Isabel	Porta do Carona aberta		Evento	0	NÃO	-2,4488	-54,7509
	27/08/2024 08:44:38	PA - SANTARÉM - Próx. Travessa Santa Isabel	Ignição ligada		Status	0	NÃO	-2,4488	-54,7509
	27/08/2024 08:44:38	PA - SANTARÉM - Próx. Travessa Santa Isabel	Desengate da carreta 1		Status	0	NÃO	-2,4488	-54,7509
	27/08/2024 08:44:38	PA - SANTARÉM - Próx. Travessa Santa Isabel	Parada do Veículo		Alerta de Software	0	NÃO	-2,4488	-54,7509
	27/08/2024 08:44:11	PA - SANTARÉM - Próx. Travessa Santa Isabel	Desengate da carreta 1		Status	0	NÃO	-2,4488	-54,7509
	27/08/2024 08:44:11	PA - SANTARÉM - Próx. Travessa Santa Isabel	Ignição ligada		Status	0	NÃO	-2,4488	-54,7509
	27/08/2024 08:44:11	PA - SANTARÉM - Próx. Travessa Santa Isabel	Parada do Veículo		Alerta de Software	0	NÃO	-2,4488	-54,7509
	27/08/2024 08:42:11	PA - SANTARÉM - Próx. Travessa Santa Isabel	Ignição ligada		Status	3	NÃO	-2,4488	-54,7509
	27/08/2024 08:42:11	PA - SANTARÉM - Próx. Travessa Santa Isabel	Desengate da carreta 1		Status	3	NÃO	-2,4488	-54,7509
	27/08/2024 08:40:11	PA - SANTARÉM - Próx. Avenida Engenheiro Fernando Guilhon	Parada do Veículo		Alerta de Software	0	NÃO	-2,4488	-54,7510
	27/08/2024 08:40:11	PA - SANTARÉM - Próx. Avenida Engenheiro Fernando Guilhon	Entrada em Área de Controle 'SANTAREM - RAI0 115KM'		Alerta de Software	0	NÃO	-2,4488	-54,7510
	27/08/2024 08:40:11	PA - SANTARÉM - Próx. Avenida Engenheiro Fernando Guilhon	Desengate da carreta 1		Status	0	NÃO	-2,4488	-54,7510
	27/08/2024 08:40:11	PA - SANTARÉM - Próx. Avenida Engenheiro Fernando Guilhon	Ignição ligada		Status	0	NÃO	-2,4488	-54,7510
	27/08/2024 08:38:58	PA - SANTARÉM - Próx. Avenida Engenheiro Fernando Guilhon	Senha identificada, condutor JORGE VIEIRA DA SILVA		Evento	0	NÃO	-2,4481	-54,7512
	27/08/2024 08:38:58	PA - SANTARÉM - Próx. Avenida Engenheiro Fernando Guilhon	Ignição ligada		Status	0	NÃO	-2,4481	-54,7512
	27/08/2024 08:38:58	PA - SANTARÉM - Próx. Avenida Engenheiro Fernando Guilhon	Parada do Veículo		Alerta de Software	0	NÃO	-2,4481	-54,7512
	27/08/2024 08:38:58	PA - SANTARÉM - Próx. Avenida Engenheiro Fernando Guilhon	Entrada em Área de Controle 'SANTAREM - RAI0 115KM'		Alerta de Software	0	NÃO	-2,4481	-54,7512
	27/08/2024 08:38:58	PA - SANTARÉM - Próx. Avenida Engenheiro Fernando Guilhon	Desengate da carreta 1		Status	0	NÃO	-2,4481	-54,7512
	27/08/2024 08:38:40	PA - SANTARÉM - Próx. Avenida Engenheiro Fernando Guilhon	SOLICITO ABERTURA DE BAU SOLICITO ABERTURA DE BAU		Macro		NÃO	-2,4481	-54,7512
	27/08/2024 08:38:26	PA - SANTARÉM - Próx. Avenida Engenheiro Fernando Guilhon	Desengate da carreta 1		Status	0	NÃO	-2,4481	-54,7512
	27/08/2024 08:38:26	PA - SANTARÉM - Próx. Avenida Engenheiro Fernando Guilhon	Parada do Veículo		Alerta de Software	0	NÃO	-2,4481	-54,7512

RELATÓRIO ANALÍTICO POR VEÍCULO

Período: 21/08/2024 00:00:00 à 27/08/2024 23:59:59
Identificador: RVQ5B60 SIMONE DAF 2022
Placa: RVQ5B60




- Legenda:**
-  Mensagens enviadas do Veículo (Veículo -> Central)
 -  Mensagens enviadas do Veículo (Controle de Jornada Cliente)
 -  Mensagens enviadas da Central (Central -> Veículo)








































Sentido:	Data e Hora:	Localização:	Mensagem:	Modo Emergência	Tipo Mensagem:	Vel. (Km/h)	Log ?	Latitude	Longitude
	27/08/2024 08:38:26	PA - SANTARÉM - Próx. Avenida Engenheiro Fernando Guilhon	Entrada em Área de Controle 'SANTAREM - RAI0 115KM'		Alerta de Software	0	NÃO	-2,4481	-54,7512
	27/08/2024 08:38:26	PA - SANTARÉM - Próx. Avenida Engenheiro Fernando Guilhon	O veículo está bloqueado		Status	0	NÃO	-2,4481	-54,7512
	27/08/2024 08:38:26	PA - SANTARÉM - Próx. Avenida Engenheiro Fernando Guilhon	Ignição ligada		Evento	0	NÃO	-2,4481	-54,7512
	27/08/2024 08:38:11	PA - SANTARÉM - Próx. Avenida Engenheiro Fernando Guilhon	Desengate da carreta 1		Status	0	NÃO	-2,4481	-54,7512
	27/08/2024 08:38:11	PA - SANTARÉM - Próx. Avenida Engenheiro Fernando Guilhon	Parada do Veículo		Alerta de Software	0	NÃO	-2,4481	-54,7512
	27/08/2024 08:38:11	PA - SANTARÉM - Próx. Avenida Engenheiro Fernando Guilhon	O veículo está bloqueado		Status	0	NÃO	-2,4481	-54,7512
	27/08/2024 08:36:11	PA - SANTARÉM - Próx. Avenida Engenheiro Fernando Guilhon	Parada do Veículo		Alerta de Software	0	NÃO	-2,4481	-54,7512
	27/08/2024 08:36:11	PA - SANTARÉM - Próx. Avenida Engenheiro Fernando Guilhon	Entrada em Área de Controle 'SANTAREM - RAI0 115KM'		Alerta de Software	0	NÃO	-2,4481	-54,7512
	27/08/2024 08:36:11	PA - SANTARÉM - Próx. Avenida Engenheiro Fernando Guilhon	O veículo está bloqueado		Status	0	NÃO	-2,4481	-54,7512
	27/08/2024 08:36:11	PA - SANTARÉM - Próx. Avenida Engenheiro Fernando Guilhon	Desengate da carreta 1		Status	0	NÃO	-2,4481	-54,7512
	27/08/2024 08:34:11	PA - SANTARÉM - Próx. Avenida Engenheiro Fernando Guilhon	Desengate da carreta 1		Status	0	NÃO	-2,4481	-54,7512
	27/08/2024 08:34:11	PA - SANTARÉM - Próx. Avenida Engenheiro Fernando Guilhon	O veículo está bloqueado		Status	0	NÃO	-2,4481	-54,7512
	27/08/2024 08:34:11	PA - SANTARÉM - Próx. Avenida Engenheiro Fernando Guilhon	Parada do Veículo		Alerta de Software	0	NÃO	-2,4481	-54,7512
	27/08/2024 08:34:11	PA - SANTARÉM - Próx. Avenida Engenheiro Fernando Guilhon	Entrada em Área de Controle 'SANTAREM - RAI0 115KM'		Alerta de Software	0	NÃO	-2,4481	-54,7512
	27/08/2024 08:32:11	PA - SANTARÉM - Próx. Avenida Engenheiro Fernando Guilhon	O veículo está bloqueado		Status	0	NÃO	-2,4481	-54,7512
	27/08/2024 08:32:11	PA - SANTARÉM - Próx. Avenida Engenheiro Fernando Guilhon	Desengate da carreta 1		Status	0	NÃO	-2,4481	-54,7512
	27/08/2024 08:32:11	PA - SANTARÉM - Próx. Avenida Engenheiro Fernando Guilhon	Parada do Veículo		Alerta de Software	0	NÃO	-2,4481	-54,7512
	27/08/2024 08:32:11	PA - SANTARÉM - Próx. Avenida Engenheiro Fernando Guilhon	Entrada em Área de Controle 'SANTAREM - RAI0 115KM'		Alerta de Software	0	NÃO	-2,4481	-54,7512
	27/08/2024 08:31:59	PA - SANTARÉM - Próx. Avenida Engenheiro Fernando Guilhon	Ignição desligada		Evento	0	NÃO	-2,4481	-54,7512
	27/08/2024 08:31:59	PA - SANTARÉM - Próx. Avenida Engenheiro Fernando Guilhon	O veículo está bloqueado		Status	0	NÃO	-2,4481	-54,7512
	27/08/2024 08:31:59	PA - SANTARÉM - Próx. Avenida Engenheiro Fernando Guilhon	Desengate da carreta 1		Status	0	NÃO	-2,4481	-54,7512
	27/08/2024 08:31:59	PA - SANTARÉM - Próx. Avenida Engenheiro Fernando Guilhon	Desengate da carreta 1		Status	0	NÃO	-2,4481	-54,7512
	27/08/2024 08:31:59	PA - SANTARÉM - Próx. Avenida Engenheiro Fernando Guilhon	O veículo está bloqueado		Status	0	NÃO	-2,4481	-54,7512
	27/08/2024 08:31:59	PA - SANTARÉM - Próx. Avenida Engenheiro Fernando Guilhon	Senha identificada, condutor JORGE VIEIRA DA SILVA		Evento	0	NÃO	-2,4481	-54,7512
	27/08/2024 08:31:39	PA - SANTARÉM - Próx. Avenida Engenheiro Fernando Guilhon	CHEGADA NO CLIENTE CHEGADA NO CLIENTE		Macro		NÃO	-2,4481	-54,7512
	27/08/2024 08:30:11	PA - SANTARÉM - Avenida Engenheiro Fernando Guilhon	Entrada em Área de Controle 'SANTAREM - RAI0 115KM'		Alerta de Software	9	NÃO	-2,4482	-54,7524
	27/08/2024 08:30:11	PA - SANTARÉM - Avenida Engenheiro Fernando Guilhon	Desengate da carreta 1		Status	9	NÃO	-2,4482	-54,7524
	27/08/2024 08:30:11	PA - SANTARÉM - Avenida Engenheiro Fernando Guilhon	Ignição ligada		Status	9	NÃO	-2,4482	-54,7524
	27/08/2024 08:28:11	PA - SANTARÉM - Avenida Engenheiro Fernando Guilhon	Ignição ligada		Status	27	NÃO	-2,4453	-54,7455
	27/08/2024 08:28:11	PA - SANTARÉM - Avenida Engenheiro Fernando Guilhon	Desengate da carreta 1		Status	27	NÃO	-2,4453	-54,7455
	27/08/2024 08:28:11	PA - SANTARÉM - Avenida Engenheiro Fernando Guilhon	Entrada em Área de Controle 'SANTAREM - RAI0 115KM'		Alerta de Software	27	NÃO	-2,4453	-54,7455
	27/08/2024 08:26:11	PA - SANTARÉM - Avenida Engenheiro Fernando Guilhon	Desengate da carreta 1		Status	26	NÃO	-2,4431	-54,7401
	27/08/2024 08:26:11	PA - SANTARÉM - Avenida Engenheiro Fernando Guilhon	Ignição ligada		Status	26	NÃO	-2,4431	-54,7401
	27/08/2024 08:24:11	PA - SANTARÉM - Avenida João XXIII	Ignição ligada		Status	10	NÃO	-2,4394	-54,7289
	27/08/2024 08:24:11	PA - SANTARÉM - Avenida João XXIII	Desengate da carreta 1		Status	10	NÃO	-2,4394	-54,7289
	27/08/2024 08:22:11	PA - SANTARÉM - Avenida Magalhães Barata	Desengate da carreta 1		Status	34	NÃO	-2,4431	-54,7301
	27/08/2024 08:22:11	PA - SANTARÉM - Avenida Magalhães Barata	Entrada em Área de Controle 'SANTAREM - RAI0 115KM'		Alerta de Software	34	NÃO	-2,4431	-54,7301

RELATÓRIO ANALÍTICO POR VEÍCULO

Período: 21/08/2024 00:00:00 à 27/08/2024 23:59:59
Identificador: RVQ5B60 SIMONE DAF 2022
Placa: RVQ5B60

- Legenda:**
-  Mensagens enviadas do Veículo (Veículo -> Central)
 -  Mensagens enviadas do Veículo (Controle de Jornada Cliente)
 -  Mensagens enviadas da Central (Central -> Veículo)






Sentido:	Data e Hora:	Localização:	Mensagem:	Modo Emergência	Tipo Mensagem:	Vel. (Km/h)	Log ?	Latitude	Longitude
	27/08/2024 08:22:11	PA - SANTARÉM - Avenida Magalhães Barata	Ignição ligada		Status	34	NÃO	-2,4431	-54,7301
	27/08/2024 08:20:11	PA - SANTARÉM - BR-163	Ignição ligada		Status	38	NÃO	-2,4542	-54,7290
	27/08/2024 08:20:11	PA - SANTARÉM - BR-163	Desengate da carreta 1		Status	38	NÃO	-2,4542	-54,7290
	27/08/2024 08:20:11	PA - SANTARÉM - BR-163	Entrada em Área de Controle 'SANTAREM - RAI0 115KM'		Alerta de Software	38	NÃO	-2,4542	-54,7290
	27/08/2024 08:18:11	PA - SANTARÉM - BR-163	Desengate da carreta 1		Status	10	NÃO	-2,4511	-54,7297
	27/08/2024 08:18:11	PA - SANTARÉM - BR-163	Ignição ligada		Status	10	NÃO	-2,4511	-54,7297
	27/08/2024 08:16:11	PA - SANTARÉM - Próx. BR-163	Ignição ligada		Status	0	NÃO	-2,4511	-54,7302
	27/08/2024 08:16:11	PA - SANTARÉM - Próx. BR-163	Desengate da carreta 1		Status	0	NÃO	-2,4511	-54,7302
	27/08/2024 08:16:11	PA - SANTARÉM - Próx. BR-163	Parada do Veículo		Alerta de Software	0	NÃO	-2,4511	-54,7302
	27/08/2024 08:15:36	PA - SANTARÉM - Próx. BR-163	Ignição ligada		Status	0	NÃO	-2,4511	-54,7302
	27/08/2024 08:15:36	PA - SANTARÉM - Próx. BR-163	Desengate da carreta 1		Status	0	NÃO	-2,4511	-54,7302
	27/08/2024 08:15:36	PA - SANTARÉM - Próx. BR-163	Parada do Veículo		Alerta de Software	0	NÃO	-2,4511	-54,7302
	27/08/2024 08:15:36	PA - SANTARÉM - Próx. BR-163	Senha identificada, condutor JORGE VIEIRA DA SILVA		Evento	0	NÃO	-2,4511	-54,7302
	27/08/2024 08:15:17	PA - SANTARÉM - Próx. BR-163	INICIO DE VIAGEM VAZIO INICIO DE VIAGEM VAZIO		Macro		NÃO	-2,4511	-54,7302
	27/08/2024 08:14:11	PA - SANTARÉM - Próx. BR-163	Desengate da carreta 1		Status	0	NÃO	-2,4511	-54,7302
	27/08/2024 08:14:11	PA - SANTARÉM - Próx. BR-163	Ignição ligada		Status	0	NÃO	-2,4511	-54,7302
	27/08/2024 08:14:11	PA - SANTARÉM - Próx. BR-163	Parada do Veículo		Alerta de Software	0	NÃO	-2,4511	-54,7302
	27/08/2024 08:12:55	PA - SANTARÉM - Próx. BR-163	Parada do Veículo		Alerta de Software	0	NÃO	-2,4511	-54,7302
	27/08/2024 08:12:55	PA - SANTARÉM - Próx. BR-163	Desengate da carreta 1		Status	0	NÃO	-2,4511	-54,7302
	27/08/2024 08:12:55	PA - SANTARÉM - Próx. BR-163	Ignição ligada		Evento	0	NÃO	-2,4511	-54,7302
	27/08/2024 08:12:11	PA - SANTARÉM - Próx. BR-163	Desengate da carreta 1		Status	0	NÃO	-2,4511	-54,7302
	27/08/2024 08:12:11	PA - SANTARÉM - Próx. BR-163	Parada do Veículo		Alerta de Software	0	NÃO	-2,4511	-54,7302
	27/08/2024 08:10:11	PA - SANTARÉM - Próx. BR-163	Parada do Veículo		Alerta de Software	0	NÃO	-2,4511	-54,7302
	27/08/2024 08:10:11	PA - SANTARÉM - Próx. BR-163	Desengate da carreta 1		Status	0	NÃO	-2,4511	-54,7302
	27/08/2024 08:08:14	PA - SANTARÉM - Próx. BR-163	Desengate da carreta 1		Status	0	NÃO	-2,4511	-54,7302
	27/08/2024 08:08:14	PA - SANTARÉM - Próx. BR-163	Parada do Veículo		Alerta de Software	0	NÃO	-2,4511	-54,7302
	27/08/2024 08:08:14	PA - SANTARÉM - Próx. BR-163	Ignição desligada		Evento	0	NÃO	-2,4511	-54,7302
	27/08/2024 08:08:11	PA - SANTARÉM - Próx. BR-163	Ignição ligada		Status	0	NÃO	-2,4511	-54,7302
	27/08/2024 08:08:11	PA - SANTARÉM - Próx. BR-163	Desengate da carreta 1		Status	0	NÃO	-2,4511	-54,7302
	27/08/2024 08:08:11	PA - SANTARÉM - Próx. BR-163	Parada do Veículo		Alerta de Software	0	NÃO	-2,4511	-54,7302
	27/08/2024 08:06:11	PA - SANTARÉM - Próx. BR-163	Parada do Veículo		Alerta de Software	0	NÃO	-2,4511	-54,7303
	27/08/2024 08:06:11	PA - SANTARÉM - Próx. BR-163	Desengate da carreta 1		Status	0	NÃO	-2,4511	-54,7303
	27/08/2024 08:06:11	PA - SANTARÉM - Próx. BR-163	Ignição ligada		Status	0	NÃO	-2,4511	-54,7303
	27/08/2024 08:05:16	PA - SANTARÉM - Próx. BR-163	Ignição ligada		Evento	0	NÃO	-2,4511	-54,7303
	27/08/2024 08:05:16	PA - SANTARÉM - Próx. BR-163	Parada do Veículo		Alerta de Software	0	NÃO	-2,4511	-54,7303
	27/08/2024 08:05:16	PA - SANTARÉM - Próx. BR-163	Desengate da carreta 1		Status	0	NÃO	-2,4511	-54,7303
	27/08/2024 08:04:11	PA - SANTARÉM - Próx. BR-163	Desengate da carreta 1		Status	0	NÃO	-2,4511	-54,7303

RELATÓRIO ANALÍTICO POR VEÍCULO

















Período: 21/08/2024 00:00:00 à 27/08/2024 23:59:59

Identificador: RVQ5B60 SIMONE DAF 2022

Placa: RVQ5B60

- Legenda:**
-  Mensagens enviadas do Veículo (Veículo -> Central)
 -  Mensagens enviadas do Veículo (Controle de Jornada Cliente)
 -  Mensagens enviadas da Central (Central -> Veículo)



Sentido:	Data e Hora:	Localização:	Mensagem:	Modo Emergência	Tipo Mensagem:	Vel. (Km/h)	Log ?	Latitude	Longitude
	27/08/2024 08:04:11	PA - SANTARÉM - Próx. BR-163	Parada do Veículo		Alerta de Software	0	NÃO	-2,4511	-54,7303
	27/08/2024 08:02:11	PA - SANTARÉM - Próx. BR-163	Desengate da carreta 1		Status	0	NÃO	-2,4511	-54,7303
	27/08/2024 08:02:11	PA - SANTARÉM - Próx. BR-163	Parada do Veículo		Alerta de Software	0	NÃO	-2,4511	-54,7303
	27/08/2024 08:00:11	PA - SANTARÉM - Próx. BR-163	Parada do Veículo		Alerta de Software	0	NÃO	-2,4511	-54,7303
	27/08/2024 08:00:11	PA - SANTARÉM - Próx. BR-163	Desengate da carreta 1		Status	0	NÃO	-2,4511	-54,7303
	27/08/2024 08:00:02	PA - SANTARÉM - Próx. BR-163	Desengate da carreta 1		Status	0	NÃO	-2,4511	-54,7303
	27/08/2024 08:00:02	PA - SANTARÉM - Próx. BR-163	Ignição desligada		Evento	0	NÃO	-2,4511	-54,7303
	27/08/2024 07:58:11	PA - SANTARÉM - Próx. BR-163	Ignição ligada		Status	2	NÃO	-2,4512	-54,7303
	27/08/2024 07:58:11	PA - SANTARÉM - Próx. BR-163	Desengate da carreta 1		Status	2	NÃO	-2,4512	-54,7303
	27/08/2024 07:56:11	PA - SANTARÉM - Próx. BR-163	Desengate da carreta 1		Status	0	NÃO	-2,4512	-54,7303
	27/08/2024 07:56:11	PA - SANTARÉM - Próx. BR-163	Parada do Veículo		Alerta de Software	0	NÃO	-2,4512	-54,7303
	27/08/2024 07:56:11	PA - SANTARÉM - Próx. BR-163	Ignição ligada		Status	0	NÃO	-2,4512	-54,7303
	27/08/2024 07:54:11	PA - SANTARÉM - Próx. BR-163	Ignição ligada		Status	0	NÃO	-2,4512	-54,7303
	27/08/2024 07:54:11	PA - SANTARÉM - Próx. BR-163	Desengate da carreta 1		Status	0	NÃO	-2,4512	-54,7303
	27/08/2024 07:54:11	PA - SANTARÉM - Próx. BR-163	Parada do Veículo		Alerta de Software	0	NÃO	-2,4512	-54,7303
	27/08/2024 07:52:11	PA - SANTARÉM - Próx. BR-163	Desengate da carreta 1		Status	0	NÃO	-2,4512	-54,7303
	27/08/2024 07:52:11	PA - SANTARÉM - Próx. BR-163	Parada do Veículo		Alerta de Software	0	NÃO	-2,4512	-54,7303
	27/08/2024 07:52:11	PA - SANTARÉM - Próx. BR-163	Ignição ligada		Status	0	NÃO	-2,4512	-54,7303
	27/08/2024 07:50:11	PA - SANTARÉM - Próx. BR-163	Ignição ligada		Status	0	NÃO	-2,4512	-54,7303
	27/08/2024 07:50:11	PA - SANTARÉM - Próx. BR-163	Parada do Veículo		Alerta de Software	0	NÃO	-2,4512	-54,7303
	27/08/2024 07:50:11	PA - SANTARÉM - Próx. BR-163	Desengate da carreta 1		Status	0	NÃO	-2,4512	-54,7303
	27/08/2024 07:48:11	PA - SANTARÉM - Próx. BR-163	Desengate da carreta 1		Status	0	NÃO	-2,4512	-54,7303
	27/08/2024 07:48:11	PA - SANTARÉM - Próx. BR-163	Parada do Veículo		Alerta de Software	0	NÃO	-2,4512	-54,7303
	27/08/2024 07:48:11	PA - SANTARÉM - Próx. BR-163	Entrada em Área de Controle 'SANTAREM - RAI0 115KM'		Alerta de Software	0	NÃO	-2,4512	-54,7303
	27/08/2024 07:48:11	PA - SANTARÉM - Próx. BR-163	Ignição ligada		Status	0	NÃO	-2,4512	-54,7303
	27/08/2024 07:46:11	PA - SANTARÉM - Próx. BR-163	Ignição ligada		Status	0	NÃO	-2,4512	-54,7303
	27/08/2024 07:46:11	PA - SANTARÉM - Próx. BR-163	Parada do Veículo		Alerta de Software	0	NÃO	-2,4512	-54,7303
	27/08/2024 07:46:11	PA - SANTARÉM - Próx. BR-163	Desengate da carreta 1		Status	0	NÃO	-2,4512	-54,7303
	27/08/2024 07:44:11	PA - SANTARÉM - Próx. BR-163	Desengate da carreta 1		Status	0	NÃO	-2,4512	-54,7303
	27/08/2024 07:44:11	PA - SANTARÉM - Próx. BR-163	Parada do Veículo		Alerta de Software	0	NÃO	-2,4512	-54,7303
	27/08/2024 07:44:11	PA - SANTARÉM - Próx. BR-163	Entrada em Área de Controle 'SANTAREM - RAI0 115KM'		Alerta de Software	0	NÃO	-2,4512	-54,7303
	27/08/2024 07:44:11	PA - SANTARÉM - Próx. BR-163	Ignição ligada		Status	0	NÃO	-2,4512	-54,7303
	27/08/2024 07:44:08	PA - SANTARÉM - Próx. BR-163	Desengate da carreta 1		Status	0	NÃO	-2,4512	-54,7303
	27/08/2024 07:44:08	PA - SANTARÉM - Próx. BR-163	Parada do Veículo		Alerta de Software	0	NÃO	-2,4512	-54,7303
	27/08/2024 07:44:08	PA - SANTARÉM - Próx. BR-163	Ignição ligada		Evento	0	NÃO	-2,4512	-54,7303
	27/08/2024 07:42:11	PA - SANTARÉM - Próx. BR-163	Desengate da carreta 1		Status	0	NÃO	-2,4512	-54,7303
	27/08/2024 07:42:11	PA - SANTARÉM - Próx. BR-163	Parada do Veículo		Alerta de Software	0	NÃO	-2,4512	-54,7303

RELATÓRIO ANALÍTICO POR VEÍCULO

Período: 21/08/2024 00:00:00 à 27/08/2024 23:59:59

Identificador: RVQ5B60 SIMONE DAF 2022

Placa: RVQ5B60

Legenda:

Mensagens enviadas do Veículo (Veículo -> Central)

Mensagens enviadas do Veículo (Controle de Jornada Cliente)




Mensagens enviadas da Central (Central -> Veículo)


























Sentido:	Data e Hora:	Localização:	Mensagem:	Modo Emergência	Tipo Mensagem:	Vel. (Km/h)	Log ?	Latitude	Longitude
	27/08/2024 07:40:11	PA - SANTARÉM - Próx. BR-163	Desengate da carreta 1		Status	0	NÃO	-2,4512	-54,7303
	27/08/2024 07:40:11	PA - SANTARÉM - Próx. BR-163	Parada do Veículo		Alerta de Software	0	NÃO	-2,4512	-54,7303
	27/08/2024 07:38:11	PA - SANTARÉM - Próx. BR-163	Parada do Veículo		Alerta de Software	0	NÃO	-2,4512	-54,7303
	27/08/2024 07:38:11	PA - SANTARÉM - Próx. BR-163	Desengate da carreta 1		Status	0	NÃO	-2,4512	-54,7303
	27/08/2024 07:36:11	PA - SANTARÉM - Próx. BR-163	Desengate da carreta 1		Status	0	NÃO	-2,4512	-54,7303
	27/08/2024 07:36:11	PA - SANTARÉM - Próx. BR-163	Parada do Veículo		Alerta de Software	0	NÃO	-2,4512	-54,7303
	27/08/2024 07:34:11	PA - SANTARÉM - Próx. BR-163	Porta do Carona aberta		Status	0	NÃO	-2,4512	-54,7303
	27/08/2024 07:34:11	PA - SANTARÉM - Próx. BR-163	Parada do Veículo		Alerta de Software	0	NÃO	-2,4512	-54,7303
	27/08/2024 07:34:11	PA - SANTARÉM - Próx. BR-163	Desengate da carreta 1		Status	0	NÃO	-2,4512	-54,7303
	27/08/2024 07:32:30	PA - SANTARÉM - Próx. BR-163	Desengate da carreta 1		Status	0	NÃO	-2,4512	-54,7303
	27/08/2024 07:32:30	PA - SANTARÉM - Próx. BR-163	Parada do Veículo		Alerta de Software	0	NÃO	-2,4512	-54,7303
	27/08/2024 07:32:30	PA - SANTARÉM - Próx. BR-163	Porta do Carona aberta		Evento	0	NÃO	-2,4512	-54,7303
	27/08/2024 07:32:11	PA - SANTARÉM - Próx. BR-163	Parada do Veículo		Alerta de Software	0	NÃO	-2,4512	-54,7303
	27/08/2024 07:32:11	PA - SANTARÉM - Próx. BR-163	Desengate da carreta 1		Status	0	NÃO	-2,4512	-54,7303
	27/08/2024 07:32:01	PA - SANTARÉM - Próx. BR-163	Ignição desligada		Evento	0	NÃO	-2,4512	-54,7303
	27/08/2024 07:32:01	PA - SANTARÉM - Próx. BR-163	Parada do Veículo		Alerta de Software	0	NÃO	-2,4512	-54,7303
	27/08/2024 07:32:01	PA - SANTARÉM - Próx. BR-163	Desengate da carreta 1		Status	0	NÃO	-2,4512	-54,7303
	27/08/2024 07:30:11	PA - SANTARÉM - Próx. BR-163	Desengate da carreta 1		Status	1	NÃO	-2,4512	-54,7302
	27/08/2024 07:30:11	PA - SANTARÉM - Próx. BR-163	Ignição ligada		Status	1	NÃO	-2,4512	-54,7302
	27/08/2024 07:28:43	PA - SANTARÉM - Próx. BR-163	Ignição ligada		Evento	0	NÃO	-2,4511	-54,7300
	27/08/2024 07:28:43	PA - SANTARÉM - Próx. BR-163	Desengate da carreta 1		Status	0	NÃO	-2,4511	-54,7300
	27/08/2024 07:28:43	PA - SANTARÉM - Próx. BR-163	Parada do Veículo		Alerta de Software	0	NÃO	-2,4511	-54,7300
	27/08/2024 07:28:11	PA - SANTARÉM - Próx. BR-163	Desengate da carreta 1		Status	0	NÃO	-2,4511	-54,7300
	27/08/2024 07:26:11	PA - SANTARÉM - Próx. BR-163	Parada do Veículo		Alerta de Software	0	NÃO	-2,4511	-54,7300
	27/08/2024 07:26:11	PA - SANTARÉM - Próx. BR-163	Desengate da carreta 1		Status	0	NÃO	-2,4511	-54,7300
	27/08/2024 07:24:11	PA - SANTARÉM - Próx. BR-163	Desengate da carreta 1		Status	0	NÃO	-2,4511	-54,7300
	27/08/2024 07:24:11	PA - SANTARÉM - Próx. BR-163	Parada do Veículo		Alerta de Software	0	NÃO	-2,4511	-54,7300
	27/08/2024 07:22:11	PA - SANTARÉM - Próx. BR-163	Parada do Veículo		Alerta de Software	0	NÃO	-2,4511	-54,7300
	27/08/2024 07:22:11	PA - SANTARÉM - Próx. BR-163	Desengate da carreta 1		Status	0	NÃO	-2,4511	-54,7300
	27/08/2024 07:20:11	PA - SANTARÉM - Próx. BR-163	Desengate da carreta 1		Status	0	NÃO	-2,4511	-54,7300
	27/08/2024 07:20:11	PA - SANTARÉM - Próx. BR-163	Parada do Veículo		Alerta de Software	0	NÃO	-2,4511	-54,7300
	27/08/2024 07:18:14	MENSAGEM ENVIADA PELA CENTRAL Enviada por: SIMONE.MACHADO	Desligar Sirene		Comando		-		
	27/08/2024 07:18:11	PA - SANTARÉM - Próx. BR-163	A sirene está ligada		Status	0	NÃO	-2,4511	-54,7300
	27/08/2024 07:18:11	PA - SANTARÉM - Próx. BR-163	O veículo está bloqueado		Status	0	NÃO	-2,4511	-54,7300
	27/08/2024 07:18:11	PA - SANTARÉM - Próx. BR-163	A sirene está ligada		Alerta de Software	0	NÃO	-2,4511	-54,7300
	27/08/2024 07:18:11	PA - SANTARÉM - Próx. BR-163	Parada do Veículo		Alerta de Software	0	NÃO	-2,4511	-54,7300
	27/08/2024 07:18:11	PA - SANTARÉM - Próx. BR-163	Desengate da carreta 1		Status	0	NÃO	-2,4511	-54,7300

RELATÓRIO ANALÍTICO POR VEÍCULO

Período: 21/08/2024 00:00:00 à 27/08/2024 23:59:59
Identificador: RVQ5B60 SIMONE DAF 2022
Placa: RVQ5B60

- Legenda:**
-  Mensagens enviadas do Veículo (Veículo -> Central)
 -  Mensagens enviadas do Veículo (Controle de Jornada Cliente)
 -  Mensagens enviadas da Central (Central -> Veículo)



Sentido:	Data e Hora:	Localização:	Mensagem:	Modo Emergência	Tipo Mensagem:	Vel. (Km/h)	Log ?	Latitude	Longitude
	27/08/2024 07:18:10	MENSAGEM ENVIADA PELA CENTRAL Enviada por: SIMONE.MACHADO	Desligar Bloqueio		Comando		-		
	27/08/2024 07:16:11	PA - SANTARÉM - Próx. BR-163	Desengate da carreta 1		Status	0	NÃO	-2,4511	-54,7300
	27/08/2024 07:16:11	PA - SANTARÉM - Próx. BR-163	A sirene está ligada		Alerta de Software	0	NÃO	-2,4511	-54,7300
	27/08/2024 07:16:11	PA - SANTARÉM - Próx. BR-163	Parada do Veículo		Alerta de Software	0	NÃO	-2,4511	-54,7300
	27/08/2024 07:16:11	PA - SANTARÉM - Próx. BR-163	A sirene está ligada		Status	0	NÃO	-2,4511	-54,7300
	27/08/2024 07:16:11	PA - SANTARÉM - Próx. BR-163	O veículo está bloqueado		Status	0	NÃO	-2,4511	-54,7300
	27/08/2024 07:14:11	PA - SANTARÉM - Próx. BR-163	O veículo está bloqueado		Status	0	NÃO	-2,4511	-54,7300
	27/08/2024 07:14:11	PA - SANTARÉM - Próx. BR-163	A sirene está ligada		Status	0	NÃO	-2,4511	-54,7300
	27/08/2024 07:14:11	PA - SANTARÉM - Próx. BR-163	Desengate da carreta 1		Status	0	NÃO	-2,4511	-54,7300
	27/08/2024 07:14:11	PA - SANTARÉM - Próx. BR-163	A sirene está ligada		Alerta de Software	0	NÃO	-2,4511	-54,7300
	27/08/2024 07:14:11	PA - SANTARÉM - Próx. BR-163	Parada do Veículo		Alerta de Software	0	NÃO	-2,4511	-54,7300
	27/08/2024 07:12:11	PA - SANTARÉM - Próx. BR-163	Desengate da carreta 1		Status	0	NÃO	-2,4511	-54,7300
	27/08/2024 07:12:11	PA - SANTARÉM - Próx. BR-163	A sirene está ligada		Alerta de Software	0	NÃO	-2,4511	-54,7300
	27/08/2024 07:12:11	PA - SANTARÉM - Próx. BR-163	Parada do Veículo		Alerta de Software	0	NÃO	-2,4511	-54,7300
	27/08/2024 07:12:11	PA - SANTARÉM - Próx. BR-163	A sirene está ligada		Status	0	NÃO	-2,4511	-54,7300
	27/08/2024 07:12:11	PA - SANTARÉM - Próx. BR-163	O veículo está bloqueado		Status	0	NÃO	-2,4511	-54,7300
	27/08/2024 07:10:11	PA - SANTARÉM - Próx. BR-163	O veículo está bloqueado		Status	0	NÃO	-2,4511	-54,7300
	27/08/2024 07:10:11	PA - SANTARÉM - Próx. BR-163	A sirene está ligada		Status	0	NÃO	-2,4511	-54,7300
	27/08/2024 07:10:11	PA - SANTARÉM - Próx. BR-163	Desengate da carreta 1		Status	0	NÃO	-2,4511	-54,7300
	27/08/2024 07:10:11	PA - SANTARÉM - Próx. BR-163	A sirene está ligada		Alerta de Software	0	NÃO	-2,4511	-54,7300
	27/08/2024 07:10:11	PA - SANTARÉM - Próx. BR-163	Parada do Veículo		Alerta de Software	0	NÃO	-2,4511	-54,7300
	27/08/2024 07:08:11	PA - SANTARÉM - Próx. BR-163	Desengate da carreta 1		Status	0	NÃO	-2,4511	-54,7300
	27/08/2024 07:08:11	PA - SANTARÉM - Próx. BR-163	A sirene está ligada		Alerta de Software	0	NÃO	-2,4511	-54,7300
	27/08/2024 07:08:11	PA - SANTARÉM - Próx. BR-163	Parada do Veículo		Alerta de Software	0	NÃO	-2,4511	-54,7300
	27/08/2024 07:08:11	PA - SANTARÉM - Próx. BR-163	O veículo está bloqueado		Status	0	NÃO	-2,4511	-54,7300
	27/08/2024 07:08:11	PA - SANTARÉM - Próx. BR-163	A sirene está ligada		Status	0	NÃO	-2,4511	-54,7300
	27/08/2024 07:06:11	PA - SANTARÉM - Próx. BR-163	A sirene está ligada		Status	0	NÃO	-2,4511	-54,7300
	27/08/2024 07:06:11	PA - SANTARÉM - Próx. BR-163	O veículo está bloqueado		Status	0	NÃO	-2,4511	-54,7300
	27/08/2024 07:06:11	PA - SANTARÉM - Próx. BR-163	Desengate da carreta 1		Status	0	NÃO	-2,4511	-54,7300
	27/08/2024 07:06:11	PA - SANTARÉM - Próx. BR-163	A sirene está ligada		Alerta de Software	0	NÃO	-2,4511	-54,7300
	27/08/2024 07:06:11	PA - SANTARÉM - Próx. BR-163	Parada do Veículo		Alerta de Software	0	NÃO	-2,4511	-54,7300
	27/08/2024 07:04:11	PA - SANTARÉM - Próx. BR-163	Desengate da carreta 1		Status	0	NÃO	-2,4511	-54,7300
	27/08/2024 07:04:11	PA - SANTARÉM - Próx. BR-163	A sirene está ligada		Alerta de Software	0	NÃO	-2,4511	-54,7300
	27/08/2024 07:04:11	PA - SANTARÉM - Próx. BR-163	Parada do Veículo		Alerta de Software	0	NÃO	-2,4511	-54,7300
	27/08/2024 07:04:11	PA - SANTARÉM - Próx. BR-163	O veículo está bloqueado		Status	0	NÃO	-2,4511	-54,7300
	27/08/2024 07:04:11	PA - SANTARÉM - Próx. BR-163	A sirene está ligada		Status	0	NÃO	-2,4511	-54,7300
	27/08/2024 07:02:11	PA - SANTARÉM - Próx. BR-163	A sirene está ligada		Status	0	NÃO	-2,4511	-54,7300

RELATÓRIO ANALÍTICO POR VEÍCULO






































Período: 21/08/2024 00:00:00 à 27/08/2024 23:59:59

Identificador: RVQ5B60 SIMONE DAF 2022

Placa: RVQ5B60

- Legenda:**
-  Mensagens enviadas do Veículo (Veículo -> Central)
 -  Mensagens enviadas do Veículo (Controle de Jornada Cliente)
 -  Mensagens enviadas da Central (Central -> Veículo)






Sentido:	Data e Hora:	Localização:	Mensagem:	Modo Emergência	Tipo Mensagem:	Vel. (Km/h)	Log ?	Latitude	Longitude
	27/08/2024 07:02:11	PA - SANTARÉM - Próx. BR-163	O veículo está bloqueado		Status	0	NÃO	-2,4511	-54,7300
	27/08/2024 07:02:11	PA - SANTARÉM - Próx. BR-163	A sirene está ligada		Alerta de Software	0	NÃO	-2,4511	-54,7300
	27/08/2024 07:02:11	PA - SANTARÉM - Próx. BR-163	Parada do Veículo		Alerta de Software	0	NÃO	-2,4511	-54,7300
	27/08/2024 07:02:11	PA - SANTARÉM - Próx. BR-163	Desengate da carreta 1		Status	0	NÃO	-2,4511	-54,7300
	27/08/2024 07:00:11	PA - SANTARÉM - Próx. BR-163	Desengate da carreta 1		Status	0	NÃO	-2,4511	-54,7300
	27/08/2024 07:00:11	PA - SANTARÉM - Próx. BR-163	A sirene está ligada		Alerta de Software	0	NÃO	-2,4511	-54,7300
	27/08/2024 07:00:11	PA - SANTARÉM - Próx. BR-163	Parada do Veículo		Alerta de Software	0	NÃO	-2,4511	-54,7300
	27/08/2024 07:00:11	PA - SANTARÉM - Próx. BR-163	O veículo está bloqueado		Status	0	NÃO	-2,4511	-54,7300
	27/08/2024 07:00:11	PA - SANTARÉM - Próx. BR-163	A sirene está ligada		Status	0	NÃO	-2,4511	-54,7300
	27/08/2024 06:58:11	PA - SANTARÉM - Próx. BR-163	A sirene está ligada		Status	0	NÃO	-2,4511	-54,7300
	27/08/2024 06:58:11	PA - SANTARÉM - Próx. BR-163	O veículo está bloqueado		Status	0	NÃO	-2,4511	-54,7300
	27/08/2024 06:58:11	PA - SANTARÉM - Próx. BR-163	A sirene está ligada		Alerta de Software	0	NÃO	-2,4511	-54,7300
	27/08/2024 06:58:11	PA - SANTARÉM - Próx. BR-163	Parada do Veículo		Alerta de Software	0	NÃO	-2,4511	-54,7300
	27/08/2024 06:58:11	PA - SANTARÉM - Próx. BR-163	Desengate da carreta 1		Status	0	NÃO	-2,4511	-54,7300
	27/08/2024 06:56:11	PA - SANTARÉM - Próx. BR-163	Desengate da carreta 1		Status	0	NÃO	-2,4511	-54,7300
	27/08/2024 06:56:11	PA - SANTARÉM - Próx. BR-163	A sirene está ligada		Alerta de Software	0	NÃO	-2,4511	-54,7300
	27/08/2024 06:56:11	PA - SANTARÉM - Próx. BR-163	Parada do Veículo		Alerta de Software	0	NÃO	-2,4511	-54,7300
	27/08/2024 06:56:11	PA - SANTARÉM - Próx. BR-163	O veículo está bloqueado		Status	0	NÃO	-2,4511	-54,7300
	27/08/2024 06:56:11	PA - SANTARÉM - Próx. BR-163	A sirene está ligada		Status	0	NÃO	-2,4511	-54,7300
	27/08/2024 06:54:11	PA - SANTARÉM - Próx. BR-163	A sirene está ligada		Status	0	NÃO	-2,4511	-54,7300
	27/08/2024 06:54:11	PA - SANTARÉM - Próx. BR-163	O veículo está bloqueado		Status	0	NÃO	-2,4511	-54,7300
	27/08/2024 06:54:11	PA - SANTARÉM - Próx. BR-163	A sirene está ligada		Alerta de Software	0	NÃO	-2,4511	-54,7300
	27/08/2024 06:54:11	PA - SANTARÉM - Próx. BR-163	Parada do Veículo		Alerta de Software	0	NÃO	-2,4511	-54,7300
	27/08/2024 06:54:11	PA - SANTARÉM - Próx. BR-163	Desengate da carreta 1		Status	0	NÃO	-2,4511	-54,7300
	27/08/2024 06:52:11	PA - SANTARÉM - Próx. BR-163	Desengate da carreta 1		Status	0	NÃO	-2,4511	-54,7300
	27/08/2024 06:52:11	PA - SANTARÉM - Próx. BR-163	A sirene está ligada		Alerta de Software	0	NÃO	-2,4511	-54,7300
	27/08/2024 06:52:11	PA - SANTARÉM - Próx. BR-163	Parada do Veículo		Alerta de Software	0	NÃO	-2,4511	-54,7300
	27/08/2024 06:52:11	PA - SANTARÉM - Próx. BR-163	O veículo está bloqueado		Status	0	NÃO	-2,4511	-54,7300
	27/08/2024 06:52:11	PA - SANTARÉM - Próx. BR-163	A sirene está ligada		Status	0	NÃO	-2,4511	-54,7300
	27/08/2024 06:50:11	PA - SANTARÉM - Próx. BR-163	A sirene está ligada		Status	0	NÃO	-2,4511	-54,7300
	27/08/2024 06:50:11	PA - SANTARÉM - Próx. BR-163	O veículo está bloqueado		Status	0	NÃO	-2,4511	-54,7300
	27/08/2024 06:50:11	PA - SANTARÉM - Próx. BR-163	A sirene está ligada		Alerta de Software	0	NÃO	-2,4511	-54,7300
	27/08/2024 06:50:11	PA - SANTARÉM - Próx. BR-163	Parada do Veículo		Alerta de Software	0	NÃO	-2,4511	-54,7300
	27/08/2024 06:50:11	PA - SANTARÉM - Próx. BR-163	Desengate da carreta 1		Status	0	NÃO	-2,4511	-54,7300
	27/08/2024 06:48:11	PA - SANTARÉM - Próx. BR-163	Desengate da carreta 1		Status	0	NÃO	-2,4511	-54,7300
	27/08/2024 06:48:11	PA - SANTARÉM - Próx. BR-163	A sirene está ligada		Alerta de Software	0	NÃO	-2,4511	-54,7300
	27/08/2024 06:48:11	PA - SANTARÉM - Próx. BR-163	Parada do Veículo		Alerta de Software	0	NÃO	-2,4511	-54,7300

RELATÓRIO ANALÍTICO POR VEÍCULO
























Período: 21/08/2024 00:00:00 à 27/08/2024 23:59:59

Identificador: RVQ5B60 SIMONE DAF 2022

Placa: RVQ5B60

- Legenda:**
-  Mensagens enviadas do Veículo (Veículo -> Central)
 -  Mensagens enviadas do Veículo (Controle de Jornada Cliente)
 -  Mensagens enviadas da Central (Central -> Veículo)



Sentido:	Data e Hora:	Localização:	Mensagem:	Modo Emergência	Tipo Mensagem:	Vel. (Km/h)	Log ?	Latitude	Longitude
	27/08/2024 06:48:11	PA - SANTARÉM - Próx. BR-163	O veículo está bloqueado		Status	0	NÃO	-2,4511	-54,7300
	27/08/2024 06:48:11	PA - SANTARÉM - Próx. BR-163	A sirene está ligada		Status	0	NÃO	-2,4511	-54,7300
	27/08/2024 06:46:11	PA - SANTARÉM - Próx. BR-163	A sirene está ligada		Alerta de Software	0	NÃO	-2,4511	-54,7300
	27/08/2024 06:46:11	PA - SANTARÉM - Próx. BR-163	Parada do Veículo		Alerta de Software	0	NÃO	-2,4511	-54,7300
	27/08/2024 06:46:11	PA - SANTARÉM - Próx. BR-163	A sirene está ligada		Status	0	NÃO	-2,4511	-54,7300
	27/08/2024 06:46:11	PA - SANTARÉM - Próx. BR-163	O veículo está bloqueado		Status	0	NÃO	-2,4511	-54,7300
	27/08/2024 06:46:11	PA - SANTARÉM - Próx. BR-163	Desengate da carreta 1		Status	0	NÃO	-2,4511	-54,7300
	27/08/2024 06:44:11	PA - SANTARÉM - Próx. BR-163	Desengate da carreta 1		Status	0	NÃO	-2,4511	-54,7300
	27/08/2024 06:44:11	PA - SANTARÉM - Próx. BR-163	O veículo está bloqueado		Status	0	NÃO	-2,4511	-54,7300
	27/08/2024 06:44:11	PA - SANTARÉM - Próx. BR-163	A sirene está ligada		Status	0	NÃO	-2,4511	-54,7300
	27/08/2024 06:44:11	PA - SANTARÉM - Próx. BR-163	A sirene está ligada		Alerta de Software	0	NÃO	-2,4511	-54,7300
	27/08/2024 06:44:11	PA - SANTARÉM - Próx. BR-163	Parada do Veículo		Alerta de Software	0	NÃO	-2,4511	-54,7300
	27/08/2024 06:42:11	PA - SANTARÉM - Próx. BR-163	A sirene está ligada		Status	0	NÃO	-2,4511	-54,7300
	27/08/2024 06:42:11	PA - SANTARÉM - Próx. BR-163	O veículo está bloqueado		Status	0	NÃO	-2,4511	-54,7300
	27/08/2024 06:42:11	PA - SANTARÉM - Próx. BR-163	Desengate da carreta 1		Status	0	NÃO	-2,4511	-54,7300
	27/08/2024 06:42:11	PA - SANTARÉM - Próx. BR-163	A sirene está ligada		Alerta de Software	0	NÃO	-2,4511	-54,7300
	27/08/2024 06:42:11	PA - SANTARÉM - Próx. BR-163	Parada do Veículo		Alerta de Software	0	NÃO	-2,4511	-54,7300
	27/08/2024 06:40:11	PA - SANTARÉM - Próx. BR-163	Desengate da carreta 1		Status	0	NÃO	-2,4511	-54,7300
	27/08/2024 06:40:11	PA - SANTARÉM - Próx. BR-163	O veículo está bloqueado		Status	0	NÃO	-2,4511	-54,7300
	27/08/2024 06:40:11	PA - SANTARÉM - Próx. BR-163	A sirene está ligada		Status	0	NÃO	-2,4511	-54,7300
	27/08/2024 06:40:11	PA - SANTARÉM - Próx. BR-163	A sirene está ligada		Alerta de Software	0	NÃO	-2,4511	-54,7300
	27/08/2024 06:40:11	PA - SANTARÉM - Próx. BR-163	Parada do Veículo		Alerta de Software	0	NÃO	-2,4511	-54,7300
	27/08/2024 06:38:11	PA - SANTARÉM - Próx. BR-163	A sirene está ligada		Status	0	NÃO	-2,4511	-54,7300
	27/08/2024 06:38:11	PA - SANTARÉM - Próx. BR-163	O veículo está bloqueado		Status	0	NÃO	-2,4511	-54,7300
	27/08/2024 06:38:11	PA - SANTARÉM - Próx. BR-163	Desengate da carreta 1		Status	0	NÃO	-2,4511	-54,7300
	27/08/2024 06:38:11	PA - SANTARÉM - Próx. BR-163	A sirene está ligada		Alerta de Software	0	NÃO	-2,4511	-54,7300
	27/08/2024 06:38:11	PA - SANTARÉM - Próx. BR-163	Parada do Veículo		Alerta de Software	0	NÃO	-2,4511	-54,7300
	27/08/2024 06:36:11	PA - SANTARÉM - Próx. BR-163	Desengate da carreta 1		Status	0	NÃO	-2,4511	-54,7300
	27/08/2024 06:36:11	PA - SANTARÉM - Próx. BR-163	O veículo está bloqueado		Status	0	NÃO	-2,4511	-54,7300
	27/08/2024 06:36:11	PA - SANTARÉM - Próx. BR-163	A sirene está ligada		Status	0	NÃO	-2,4511	-54,7300
	27/08/2024 06:36:11	PA - SANTARÉM - Próx. BR-163	A sirene está ligada		Alerta de Software	0	NÃO	-2,4511	-54,7300
	27/08/2024 06:36:11	PA - SANTARÉM - Próx. BR-163	Parada do Veículo		Alerta de Software	0	NÃO	-2,4511	-54,7300
	27/08/2024 06:34:11	PA - SANTARÉM - Próx. BR-163	A sirene está ligada		Status	0	NÃO	-2,4511	-54,7300
	27/08/2024 06:34:11	PA - SANTARÉM - Próx. BR-163	O veículo está bloqueado		Status	0	NÃO	-2,4511	-54,7300
	27/08/2024 06:34:11	PA - SANTARÉM - Próx. BR-163	A sirene está ligada		Alerta de Software	0	NÃO	-2,4511	-54,7300
	27/08/2024 06:34:11	PA - SANTARÉM - Próx. BR-163	Parada do Veículo		Alerta de Software	0	NÃO	-2,4511	-54,7300
	27/08/2024 06:34:11	PA - SANTARÉM - Próx. BR-163	Desengate da carreta 1		Status	0	NÃO	-2,4511	-54,7300

RELATÓRIO ANALÍTICO POR VEÍCULO






































Período: 21/08/2024 00:00:00 à 27/08/2024 23:59:59

Identificador: RVQ5B60 SIMONE DAF 2022

Placa: RVQ5B60

- Legenda:**
-  Mensagens enviadas do Veículo (Veículo -> Central)
 -  Mensagens enviadas do Veículo (Controle de Jornada Cliente)
 -  Mensagens enviadas da Central (Central -> Veículo)



Sentido:	Data e Hora:	Localização:	Mensagem:	Modo Emergência	Tipo Mensagem:	Vel. (Km/h)	Log ?	Latitude	Longitude
	27/08/2024 06:32:11	PA - SANTARÉM - Próx. BR-163	Desengate da carreta 1		Status	0	NÃO	-2,4511	-54,7300
	27/08/2024 06:32:11	PA - SANTARÉM - Próx. BR-163	A sirene está ligada		Alerta de Software	0	NÃO	-2,4511	-54,7300
	27/08/2024 06:32:11	PA - SANTARÉM - Próx. BR-163	Parada do Veículo		Alerta de Software	0	NÃO	-2,4511	-54,7300
	27/08/2024 06:32:11	PA - SANTARÉM - Próx. BR-163	O veículo está bloqueado		Status	0	NÃO	-2,4511	-54,7300
	27/08/2024 06:32:11	PA - SANTARÉM - Próx. BR-163	A sirene está ligada		Status	0	NÃO	-2,4511	-54,7300
	27/08/2024 06:30:11	PA - SANTARÉM - Próx. BR-163	A sirene está ligada		Alerta de Software	0	NÃO	-2,4511	-54,7300
	27/08/2024 06:30:11	PA - SANTARÉM - Próx. BR-163	Parada do Veículo		Alerta de Software	0	NÃO	-2,4511	-54,7300
	27/08/2024 06:30:11	PA - SANTARÉM - Próx. BR-163	A sirene está ligada		Status	0	NÃO	-2,4511	-54,7300
	27/08/2024 06:30:11	PA - SANTARÉM - Próx. BR-163	O veículo está bloqueado		Status	0	NÃO	-2,4511	-54,7300
	27/08/2024 06:30:11	PA - SANTARÉM - Próx. BR-163	Desengate da carreta 1		Status	0	NÃO	-2,4511	-54,7300
	27/08/2024 06:28:11	PA - SANTARÉM - Próx. BR-163	Desengate da carreta 1		Status	0	NÃO	-2,4511	-54,7300
	27/08/2024 06:28:11	PA - SANTARÉM - Próx. BR-163	O veículo está bloqueado		Status	0	NÃO	-2,4511	-54,7300
	27/08/2024 06:28:11	PA - SANTARÉM - Próx. BR-163	A sirene está ligada		Status	0	NÃO	-2,4511	-54,7300
	27/08/2024 06:28:11	PA - SANTARÉM - Próx. BR-163	A sirene está ligada		Alerta de Software	0	NÃO	-2,4511	-54,7300
	27/08/2024 06:28:11	PA - SANTARÉM - Próx. BR-163	Parada do Veículo		Alerta de Software	0	NÃO	-2,4511	-54,7300
	27/08/2024 06:26:11	PA - SANTARÉM - Próx. BR-163	A sirene está ligada		Status	0	NÃO	-2,4511	-54,7300
	27/08/2024 06:26:11	PA - SANTARÉM - Próx. BR-163	O veículo está bloqueado		Status	0	NÃO	-2,4511	-54,7300
	27/08/2024 06:26:11	PA - SANTARÉM - Próx. BR-163	Desengate da carreta 1		Status	0	NÃO	-2,4511	-54,7300
	27/08/2024 06:26:11	PA - SANTARÉM - Próx. BR-163	A sirene está ligada		Alerta de Software	0	NÃO	-2,4511	-54,7300
	27/08/2024 06:26:11	PA - SANTARÉM - Próx. BR-163	Parada do Veículo		Alerta de Software	0	NÃO	-2,4511	-54,7300
	27/08/2024 06:24:11	PA - SANTARÉM - Próx. BR-163	Desengate da carreta 1		Status	0	NÃO	-2,4511	-54,7300
	27/08/2024 06:24:11	PA - SANTARÉM - Próx. BR-163	O veículo está bloqueado		Status	0	NÃO	-2,4511	-54,7300
	27/08/2024 06:24:11	PA - SANTARÉM - Próx. BR-163	A sirene está ligada		Status	0	NÃO	-2,4511	-54,7300
	27/08/2024 06:24:11	PA - SANTARÉM - Próx. BR-163	A sirene está ligada		Alerta de Software	0	NÃO	-2,4511	-54,7300
	27/08/2024 06:24:11	PA - SANTARÉM - Próx. BR-163	Parada do Veículo		Alerta de Software	0	NÃO	-2,4511	-54,7300
	27/08/2024 06:22:11	PA - SANTARÉM - Próx. BR-163	A sirene está ligada		Status	0	NÃO	-2,4511	-54,7300
	27/08/2024 06:22:11	PA - SANTARÉM - Próx. BR-163	A sirene está ligada		Alerta de Software	0	NÃO	-2,4511	-54,7300
	27/08/2024 06:22:11	PA - SANTARÉM - Próx. BR-163	Parada do Veículo		Alerta de Software	0	NÃO	-2,4511	-54,7300
	27/08/2024 06:22:11	PA - SANTARÉM - Próx. BR-163	O veículo está bloqueado		Status	0	NÃO	-2,4511	-54,7300
	27/08/2024 06:22:11	PA - SANTARÉM - Próx. BR-163	Desengate da carreta 1		Status	0	NÃO	-2,4511	-54,7300
	27/08/2024 06:20:11	PA - SANTARÉM - Próx. BR-163	Desengate da carreta 1		Status	0	NÃO	-2,4511	-54,7300
	27/08/2024 06:20:11	PA - SANTARÉM - Próx. BR-163	O veículo está bloqueado		Status	0	NÃO	-2,4511	-54,7300
	27/08/2024 06:20:11	PA - SANTARÉM - Próx. BR-163	A sirene está ligada		Alerta de Software	0	NÃO	-2,4511	-54,7300
	27/08/2024 06:20:11	PA - SANTARÉM - Próx. BR-163	Parada do Veículo		Alerta de Software	0	NÃO	-2,4511	-54,7300
	27/08/2024 06:20:11	PA - SANTARÉM - Próx. BR-163	A sirene está ligada		Status	0	NÃO	-2,4511	-54,7300
	27/08/2024 06:18:11	PA - SANTARÉM - Próx. BR-163	A sirene está ligada		Status	0	NÃO	-2,4511	-54,7300
	27/08/2024 06:18:11	PA - SANTARÉM - Próx. BR-163	A sirene está ligada		Alerta de Software	0	NÃO	-2,4511	-54,7300

RELATÓRIO ANALÍTICO POR VEÍCULO









Período: 21/08/2024 00:00:00 à 27/08/2024 23:59:59

Identificador: RVQ5B60 SIMONE DAF 2022

Placa: RVQ5B60

- Legenda:**
-  Mensagens enviadas do Veículo (Veículo -> Central)
 -  Mensagens enviadas do Veículo (Controle de Jornada Cliente)
 -  Mensagens enviadas da Central (Central -> Veículo)



Sentido:	Data e Hora:	Localização:	Mensagem:	Modo Emergência	Tipo Mensagem:	Vel. (Km/h)	Log ?	Latitude	Longitude
	27/08/2024 06:18:11	PA - SANTARÉM - Próx. BR-163	Parada do Veículo		Alerta de Software	0	NÃO	-2,4511	-54,7300
	27/08/2024 06:18:11	PA - SANTARÉM - Próx. BR-163	O veículo está bloqueado		Status	0	NÃO	-2,4511	-54,7300
	27/08/2024 06:18:11	PA - SANTARÉM - Próx. BR-163	Desengate da carreta 1		Status	0	NÃO	-2,4511	-54,7300
	27/08/2024 06:16:11	PA - SANTARÉM - Próx. BR-163	O veículo está bloqueado		Status	0	NÃO	-2,4511	-54,7300
	27/08/2024 06:16:11	PA - SANTARÉM - Próx. BR-163	Parada do Veículo		Alerta de Software	0	NÃO	-2,4511	-54,7300
	27/08/2024 06:16:11	PA - SANTARÉM - Próx. BR-163	A sirene está ligada		Alerta de Software	0	NÃO	-2,4511	-54,7300
	27/08/2024 06:16:11	PA - SANTARÉM - Próx. BR-163	Desengate da carreta 1		Status	0	NÃO	-2,4511	-54,7300
	27/08/2024 06:16:11	PA - SANTARÉM - Próx. BR-163	A sirene está ligada		Status	0	NÃO	-2,4511	-54,7300
	27/08/2024 06:14:11	PA - SANTARÉM - Próx. BR-163	A sirene está ligada		Status	0	NÃO	-2,4511	-54,7300
	27/08/2024 06:14:11	PA - SANTARÉM - Próx. BR-163	A sirene está ligada		Alerta de Software	0	NÃO	-2,4511	-54,7300
	27/08/2024 06:14:11	PA - SANTARÉM - Próx. BR-163	Parada do Veículo		Alerta de Software	0	NÃO	-2,4511	-54,7300
	27/08/2024 06:14:11	PA - SANTARÉM - Próx. BR-163	Desengate da carreta 1		Status	0	NÃO	-2,4511	-54,7300
	27/08/2024 06:14:11	PA - SANTARÉM - Próx. BR-163	O veículo está bloqueado		Status	0	NÃO	-2,4511	-54,7300
	27/08/2024 06:12:11	PA - SANTARÉM - Próx. BR-163	O veículo está bloqueado		Status	0	NÃO	-2,4511	-54,7300
	27/08/2024 06:12:11	PA - SANTARÉM - Próx. BR-163	Desengate da carreta 1		Status	0	NÃO	-2,4511	-54,7300
	27/08/2024 06:12:11	PA - SANTARÉM - Próx. BR-163	A sirene está ligada		Alerta de Software	0	NÃO	-2,4511	-54,7300
	27/08/2024 06:12:11	PA - SANTARÉM - Próx. BR-163	Parada do Veículo		Alerta de Software	0	NÃO	-2,4511	-54,7300
	27/08/2024 06:12:11	PA - SANTARÉM - Próx. BR-163	A sirene está ligada		Status	0	NÃO	-2,4511	-54,7300
	27/08/2024 06:10:11	PA - SANTARÉM - Próx. BR-163	A sirene está ligada		Status	0	NÃO	-2,4511	-54,7300
	27/08/2024 06:10:11	PA - SANTARÉM - Próx. BR-163	Desengate da carreta 1		Status	0	NÃO	-2,4511	-54,7300
	27/08/2024 06:10:11	PA - SANTARÉM - Próx. BR-163	O veículo está bloqueado		Status	0	NÃO	-2,4511	-54,7300
	27/08/2024 06:10:11	PA - SANTARÉM - Próx. BR-163	A sirene está ligada		Alerta de Software	0	NÃO	-2,4511	-54,7300
	27/08/2024 06:10:11	PA - SANTARÉM - Próx. BR-163	Parada do Veículo		Alerta de Software	0	NÃO	-2,4511	-54,7300
	27/08/2024 06:08:11	PA - SANTARÉM - Próx. BR-163	A sirene está ligada		Alerta de Software	0	NÃO	-2,4511	-54,7300
	27/08/2024 06:08:11	PA - SANTARÉM - Próx. BR-163	Parada do Veículo		Alerta de Software	0	NÃO	-2,4511	-54,7300
	27/08/2024 06:08:11	PA - SANTARÉM - Próx. BR-163	Entrada em Área de Controle 'SANTAREM - RAI0 115KM'		Alerta de Software	0	NÃO	-2,4511	-54,7300
	27/08/2024 06:08:11	PA - SANTARÉM - Próx. BR-163	O veículo está bloqueado		Status	0	NÃO	-2,4511	-54,7300
	27/08/2024 06:08:11	PA - SANTARÉM - Próx. BR-163	Desengate da carreta 1		Status	0	NÃO	-2,4511	-54,7300
	27/08/2024 06:08:11	PA - SANTARÉM - Próx. BR-163	A sirene está ligada		Status	0	NÃO	-2,4511	-54,7300
	27/08/2024 06:06:11	PA - SANTARÉM - Próx. BR-163	A sirene está ligada		Status	0	NÃO	-2,4511	-54,7300
	27/08/2024 06:06:11	PA - SANTARÉM - Próx. BR-163	Desengate da carreta 1		Status	0	NÃO	-2,4511	-54,7300
	27/08/2024 06:06:11	PA - SANTARÉM - Próx. BR-163	O veículo está bloqueado		Status	0	NÃO	-2,4511	-54,7300
	27/08/2024 06:06:11	PA - SANTARÉM - Próx. BR-163	A sirene está ligada		Alerta de Software	0	NÃO	-2,4511	-54,7300
	27/08/2024 06:06:11	PA - SANTARÉM - Próx. BR-163	Parada do Veículo		Alerta de Software	0	NÃO	-2,4511	-54,7300
	27/08/2024 06:04:11	PA - SANTARÉM - Próx. BR-163	A sirene está ligada		Alerta de Software	0	NÃO	-2,4511	-54,7300
	27/08/2024 06:04:11	PA - SANTARÉM - Próx. BR-163	Parada do Veículo		Alerta de Software	0	NÃO	-2,4511	-54,7300
	27/08/2024 06:04:11	PA - SANTARÉM - Próx. BR-163	O veículo está bloqueado		Status	0	NÃO	-2,4511	-54,7300

RELATÓRIO ANALÍTICO POR VEÍCULO






































Período: 21/08/2024 00:00:00 à 27/08/2024 23:59:59

Identificador: RVQ5B60 SIMONE DAF 2022

Placa: RVQ5B60

- Legenda:**
-  Mensagens enviadas do Veículo (Veículo -> Central)
 -  Mensagens enviadas do Veículo (Controle de Jornada Cliente)
 -  Mensagens enviadas da Central (Central -> Veículo)






Sentido:	Data e Hora:	Localização:	Mensagem:	Modo Emergência	Tipo Mensagem:	Vel. (Km/h)	Log ?	Latitude	Longitude
	27/08/2024 06:04:11	PA - SANTARÉM - Próx. BR-163	Desengate da carreta 1		Status	0	NÃO	-2,4511	-54,7300
	27/08/2024 06:04:11	PA - SANTARÉM - Próx. BR-163	A sirene está ligada		Status	0	NÃO	-2,4511	-54,7300
	27/08/2024 06:02:11	PA - SANTARÉM - Próx. BR-163	A sirene está ligada		Status	0	NÃO	-2,4511	-54,7300
	27/08/2024 06:02:11	PA - SANTARÉM - Próx. BR-163	Desengate da carreta 1		Status	0	NÃO	-2,4511	-54,7300
	27/08/2024 06:02:11	PA - SANTARÉM - Próx. BR-163	O veículo está bloqueado		Status	0	NÃO	-2,4511	-54,7300
	27/08/2024 06:02:11	PA - SANTARÉM - Próx. BR-163	A sirene está ligada		Alerta de Software	0	NÃO	-2,4511	-54,7300
	27/08/2024 06:02:11	PA - SANTARÉM - Próx. BR-163	Parada do Veículo		Alerta de Software	0	NÃO	-2,4511	-54,7300
	27/08/2024 06:00:11	PA - SANTARÉM - Próx. BR-163	A sirene está ligada		Alerta de Software	0	NÃO	-2,4511	-54,7300
	27/08/2024 06:00:11	PA - SANTARÉM - Próx. BR-163	Parada do Veículo		Alerta de Software	0	NÃO	-2,4511	-54,7300
	27/08/2024 06:00:11	PA - SANTARÉM - Próx. BR-163	O veículo está bloqueado		Status	0	NÃO	-2,4511	-54,7300
	27/08/2024 06:00:11	PA - SANTARÉM - Próx. BR-163	Desengate da carreta 1		Status	0	NÃO	-2,4511	-54,7300
	27/08/2024 06:00:11	PA - SANTARÉM - Próx. BR-163	A sirene está ligada		Status	0	NÃO	-2,4511	-54,7300
	27/08/2024 05:58:11	PA - SANTARÉM - Próx. BR-163	A sirene está ligada		Status	0	NÃO	-2,4511	-54,7300
	27/08/2024 05:58:11	PA - SANTARÉM - Próx. BR-163	Desengate da carreta 1		Status	0	NÃO	-2,4511	-54,7300
	27/08/2024 05:58:11	PA - SANTARÉM - Próx. BR-163	O veículo está bloqueado		Status	0	NÃO	-2,4511	-54,7300
	27/08/2024 05:58:11	PA - SANTARÉM - Próx. BR-163	A sirene está ligada		Alerta de Software	0	NÃO	-2,4511	-54,7300
	27/08/2024 05:58:11	PA - SANTARÉM - Próx. BR-163	Parada do Veículo		Alerta de Software	0	NÃO	-2,4511	-54,7300
	27/08/2024 05:56:11	PA - SANTARÉM - Próx. BR-163	A sirene está ligada		Alerta de Software	0	NÃO	-2,4511	-54,7300
	27/08/2024 05:56:11	PA - SANTARÉM - Próx. BR-163	Parada do Veículo		Alerta de Software	0	NÃO	-2,4511	-54,7300
	27/08/2024 05:56:11	PA - SANTARÉM - Próx. BR-163	O veículo está bloqueado		Status	0	NÃO	-2,4511	-54,7300
	27/08/2024 05:56:11	PA - SANTARÉM - Próx. BR-163	Desengate da carreta 1		Status	0	NÃO	-2,4511	-54,7300
	27/08/2024 05:56:11	PA - SANTARÉM - Próx. BR-163	A sirene está ligada		Status	0	NÃO	-2,4511	-54,7300
	27/08/2024 05:54:11	PA - SANTARÉM - Próx. BR-163	A sirene está ligada		Status	0	NÃO	-2,4511	-54,7300
	27/08/2024 05:54:11	PA - SANTARÉM - Próx. BR-163	Desengate da carreta 1		Status	0	NÃO	-2,4511	-54,7300
	27/08/2024 05:54:11	PA - SANTARÉM - Próx. BR-163	O veículo está bloqueado		Status	0	NÃO	-2,4511	-54,7300
	27/08/2024 05:54:11	PA - SANTARÉM - Próx. BR-163	A sirene está ligada		Alerta de Software	0	NÃO	-2,4511	-54,7300
	27/08/2024 05:54:11	PA - SANTARÉM - Próx. BR-163	Parada do Veículo		Alerta de Software	0	NÃO	-2,4511	-54,7300
	27/08/2024 05:52:11	PA - SANTARÉM - Próx. BR-163	A sirene está ligada		Alerta de Software	0	NÃO	-2,4511	-54,7300
	27/08/2024 05:52:11	PA - SANTARÉM - Próx. BR-163	Parada do Veículo		Alerta de Software	0	NÃO	-2,4511	-54,7300
	27/08/2024 05:52:11	PA - SANTARÉM - Próx. BR-163	O veículo está bloqueado		Status	0	NÃO	-2,4511	-54,7300
	27/08/2024 05:52:11	PA - SANTARÉM - Próx. BR-163	Desengate da carreta 1		Status	0	NÃO	-2,4511	-54,7300
	27/08/2024 05:52:11	PA - SANTARÉM - Próx. BR-163	A sirene está ligada		Status	0	NÃO	-2,4511	-54,7300
	27/08/2024 05:50:11	PA - SANTARÉM - Próx. BR-163	A sirene está ligada		Status	0	NÃO	-2,4511	-54,7300
	27/08/2024 05:50:11	PA - SANTARÉM - Próx. BR-163	Desengate da carreta 1		Status	0	NÃO	-2,4511	-54,7300
	27/08/2024 05:50:11	PA - SANTARÉM - Próx. BR-163	O veículo está bloqueado		Status	0	NÃO	-2,4511	-54,7300
	27/08/2024 05:50:11	PA - SANTARÉM - Próx. BR-163	A sirene está ligada		Alerta de Software	0	NÃO	-2,4511	-54,7300
	27/08/2024 05:50:11	PA - SANTARÉM - Próx. BR-163	Parada do Veículo		Alerta de Software	0	NÃO	-2,4511	-54,7300

RELATÓRIO ANALÍTICO POR VEÍCULO






































Período: 21/08/2024 00:00:00 à 27/08/2024 23:59:59

Identificador: RVQ5B60 SIMONE DAF 2022

Placa: RVQ5B60

- Legenda:**
-  Mensagens enviadas do Veículo (Veículo -> Central)
 -  Mensagens enviadas do Veículo (Controle de Jornada Cliente)
 -  Mensagens enviadas da Central (Central -> Veículo)



Sentido:	Data e Hora:	Localização:	Mensagem:	Modo Emergência	Tipo Mensagem:	Vel. (Km/h)	Log ?	Latitude	Longitude
	27/08/2024 05:48:11	PA - SANTARÉM - Próx. BR-163	A sirene está ligada		Alerta de Software	0	NÃO	-2,4511	-54,7300
	27/08/2024 05:48:11	PA - SANTARÉM - Próx. BR-163	Parada do Veículo		Alerta de Software	0	NÃO	-2,4511	-54,7300
	27/08/2024 05:48:11	PA - SANTARÉM - Próx. BR-163	O veículo está bloqueado		Status	0	NÃO	-2,4511	-54,7300
	27/08/2024 05:48:11	PA - SANTARÉM - Próx. BR-163	Desengate da carreta 1		Status	0	NÃO	-2,4511	-54,7300
	27/08/2024 05:48:11	PA - SANTARÉM - Próx. BR-163	A sirene está ligada		Status	0	NÃO	-2,4511	-54,7300
	27/08/2024 05:46:11	PA - SANTARÉM - Próx. BR-163	A sirene está ligada		Status	0	NÃO	-2,4511	-54,7300
	27/08/2024 05:46:11	PA - SANTARÉM - Próx. BR-163	Desengate da carreta 1		Status	0	NÃO	-2,4511	-54,7300
	27/08/2024 05:46:11	PA - SANTARÉM - Próx. BR-163	O veículo está bloqueado		Status	0	NÃO	-2,4511	-54,7300
	27/08/2024 05:46:11	PA - SANTARÉM - Próx. BR-163	A sirene está ligada		Alerta de Software	0	NÃO	-2,4511	-54,7300
	27/08/2024 05:46:11	PA - SANTARÉM - Próx. BR-163	Parada do Veículo		Alerta de Software	0	NÃO	-2,4511	-54,7300
	27/08/2024 05:44:11	PA - SANTARÉM - Próx. BR-163	A sirene está ligada		Alerta de Software	0	NÃO	-2,4511	-54,7300
	27/08/2024 05:44:11	PA - SANTARÉM - Próx. BR-163	Parada do Veículo		Alerta de Software	0	NÃO	-2,4511	-54,7300
	27/08/2024 05:44:11	PA - SANTARÉM - Próx. BR-163	O veículo está bloqueado		Status	0	NÃO	-2,4511	-54,7300
	27/08/2024 05:44:11	PA - SANTARÉM - Próx. BR-163	Desengate da carreta 1		Status	0	NÃO	-2,4511	-54,7300
	27/08/2024 05:44:11	PA - SANTARÉM - Próx. BR-163	A sirene está ligada		Status	0	NÃO	-2,4511	-54,7300
	27/08/2024 05:42:11	PA - SANTARÉM - Próx. BR-163	A sirene está ligada		Status	0	NÃO	-2,4511	-54,7300
	27/08/2024 05:42:11	PA - SANTARÉM - Próx. BR-163	Desengate da carreta 1		Status	0	NÃO	-2,4511	-54,7300
	27/08/2024 05:42:11	PA - SANTARÉM - Próx. BR-163	O veículo está bloqueado		Status	0	NÃO	-2,4511	-54,7300
	27/08/2024 05:42:11	PA - SANTARÉM - Próx. BR-163	A sirene está ligada		Alerta de Software	0	NÃO	-2,4511	-54,7300
	27/08/2024 05:42:11	PA - SANTARÉM - Próx. BR-163	Parada do Veículo		Alerta de Software	0	NÃO	-2,4511	-54,7300
	27/08/2024 05:40:11	PA - SANTARÉM - Próx. BR-163	A sirene está ligada		Alerta de Software	0	NÃO	-2,4511	-54,7300
	27/08/2024 05:40:11	PA - SANTARÉM - Próx. BR-163	Parada do Veículo		Alerta de Software	0	NÃO	-2,4511	-54,7300
	27/08/2024 05:40:11	PA - SANTARÉM - Próx. BR-163	Desengate da carreta 1		Status	0	NÃO	-2,4511	-54,7300
	27/08/2024 05:40:11	PA - SANTARÉM - Próx. BR-163	A sirene está ligada		Status	0	NÃO	-2,4511	-54,7300
	27/08/2024 05:40:11	PA - SANTARÉM - Próx. BR-163	O veículo está bloqueado		Status	0	NÃO	-2,4511	-54,7300
	27/08/2024 05:38:11	PA - SANTARÉM - Próx. BR-163	A sirene está ligada		Status	0	NÃO	-2,4511	-54,7300
	27/08/2024 05:38:11	PA - SANTARÉM - Próx. BR-163	Desengate da carreta 1		Status	0	NÃO	-2,4511	-54,7300
	27/08/2024 05:38:11	PA - SANTARÉM - Próx. BR-163	O veículo está bloqueado		Status	0	NÃO	-2,4511	-54,7300
	27/08/2024 05:38:11	PA - SANTARÉM - Próx. BR-163	A sirene está ligada		Alerta de Software	0	NÃO	-2,4511	-54,7300
	27/08/2024 05:38:11	PA - SANTARÉM - Próx. BR-163	Parada do Veículo		Alerta de Software	0	NÃO	-2,4511	-54,7300
	27/08/2024 05:36:11	PA - SANTARÉM - Próx. BR-163	A sirene está ligada		Alerta de Software	0	NÃO	-2,4511	-54,7300
	27/08/2024 05:36:11	PA - SANTARÉM - Próx. BR-163	Parada do Veículo		Alerta de Software	0	NÃO	-2,4511	-54,7300
	27/08/2024 05:36:11	PA - SANTARÉM - Próx. BR-163	O veículo está bloqueado		Status	0	NÃO	-2,4511	-54,7300
	27/08/2024 05:36:11	PA - SANTARÉM - Próx. BR-163	Desengate da carreta 1		Status	0	NÃO	-2,4511	-54,7300
	27/08/2024 05:36:11	PA - SANTARÉM - Próx. BR-163	A sirene está ligada		Status	0	NÃO	-2,4511	-54,7300
	27/08/2024 05:34:11	PA - SANTARÉM - Próx. BR-163	A sirene está ligada		Status	0	NÃO	-2,4511	-54,7300
	27/08/2024 05:34:11	PA - SANTARÉM - Próx. BR-163	O veículo está bloqueado		Status	0	NÃO	-2,4511	-54,7300

RELATÓRIO ANALÍTICO POR VEÍCULO






































Período: 21/08/2024 00:00:00 à 27/08/2024 23:59:59

Identificador: RVQ5B60 SIMONE DAF 2022

Placa: RVQ5B60

- Legenda:**
-  Mensagens enviadas do Veículo (Veículo -> Central)
 -  Mensagens enviadas do Veículo (Controle de Jornada Cliente)
 -  Mensagens enviadas da Central (Central -> Veículo)



Sentido:	Data e Hora:	Localização:	Mensagem:	Modo Emergência	Tipo Mensagem:	Vel. (Km/h)	Log ?	Latitude	Longitude
	27/08/2024 05:34:11	PA - SANTARÉM - Próx. BR-163	Desengate da carreta 1		Status	0	NÃO	-2,4511	-54,7300
	27/08/2024 05:34:11	PA - SANTARÉM - Próx. BR-163	A sirene está ligada		Alerta de Software	0	NÃO	-2,4511	-54,7300
	27/08/2024 05:34:11	PA - SANTARÉM - Próx. BR-163	Parada do Veículo		Alerta de Software	0	NÃO	-2,4511	-54,7300
	27/08/2024 05:32:11	PA - SANTARÉM - Próx. BR-163	A sirene está ligada		Alerta de Software	0	NÃO	-2,4511	-54,7300
	27/08/2024 05:32:11	PA - SANTARÉM - Próx. BR-163	Parada do Veículo		Alerta de Software	0	NÃO	-2,4511	-54,7300
	27/08/2024 05:32:11	PA - SANTARÉM - Próx. BR-163	Desengate da carreta 1		Status	0	NÃO	-2,4511	-54,7300
	27/08/2024 05:32:11	PA - SANTARÉM - Próx. BR-163	O veículo está bloqueado		Status	0	NÃO	-2,4511	-54,7300
	27/08/2024 05:32:11	PA - SANTARÉM - Próx. BR-163	A sirene está ligada		Status	0	NÃO	-2,4511	-54,7300
	27/08/2024 05:30:11	PA - SANTARÉM - Próx. BR-163	A sirene está ligada		Status	0	NÃO	-2,4511	-54,7300
	27/08/2024 05:30:11	PA - SANTARÉM - Próx. BR-163	O veículo está bloqueado		Status	0	NÃO	-2,4511	-54,7300
	27/08/2024 05:30:11	PA - SANTARÉM - Próx. BR-163	Desengate da carreta 1		Status	0	NÃO	-2,4511	-54,7300
	27/08/2024 05:30:11	PA - SANTARÉM - Próx. BR-163	A sirene está ligada		Alerta de Software	0	NÃO	-2,4511	-54,7300
	27/08/2024 05:30:11	PA - SANTARÉM - Próx. BR-163	Parada do Veículo		Alerta de Software	0	NÃO	-2,4511	-54,7300
	27/08/2024 05:28:11	PA - SANTARÉM - Próx. BR-163	A sirene está ligada		Alerta de Software	0	NÃO	-2,4511	-54,7300
	27/08/2024 05:28:11	PA - SANTARÉM - Próx. BR-163	Parada do Veículo		Alerta de Software	0	NÃO	-2,4511	-54,7300
	27/08/2024 05:28:11	PA - SANTARÉM - Próx. BR-163	Desengate da carreta 1		Status	0	NÃO	-2,4511	-54,7300
	27/08/2024 05:28:11	PA - SANTARÉM - Próx. BR-163	O veículo está bloqueado		Status	0	NÃO	-2,4511	-54,7300
	27/08/2024 05:28:11	PA - SANTARÉM - Próx. BR-163	A sirene está ligada		Status	0	NÃO	-2,4511	-54,7300
	27/08/2024 05:26:11	PA - SANTARÉM - Próx. BR-163	A sirene está ligada		Status	0	NÃO	-2,4511	-54,7300
	27/08/2024 05:26:11	PA - SANTARÉM - Próx. BR-163	O veículo está bloqueado		Status	0	NÃO	-2,4511	-54,7300
	27/08/2024 05:26:11	PA - SANTARÉM - Próx. BR-163	Desengate da carreta 1		Status	0	NÃO	-2,4511	-54,7300
	27/08/2024 05:26:11	PA - SANTARÉM - Próx. BR-163	A sirene está ligada		Alerta de Software	0	NÃO	-2,4511	-54,7300
	27/08/2024 05:26:11	PA - SANTARÉM - Próx. BR-163	Parada do Veículo		Alerta de Software	0	NÃO	-2,4511	-54,7300
	27/08/2024 05:24:11	PA - SANTARÉM - Próx. BR-163	A sirene está ligada		Alerta de Software	0	NÃO	-2,4511	-54,7300
	27/08/2024 05:24:11	PA - SANTARÉM - Próx. BR-163	Parada do Veículo		Alerta de Software	0	NÃO	-2,4511	-54,7300
	27/08/2024 05:24:11	PA - SANTARÉM - Próx. BR-163	Desengate da carreta 1		Status	0	NÃO	-2,4511	-54,7300
	27/08/2024 05:24:11	PA - SANTARÉM - Próx. BR-163	O veículo está bloqueado		Status	0	NÃO	-2,4511	-54,7300
	27/08/2024 05:24:11	PA - SANTARÉM - Próx. BR-163	A sirene está ligada		Status	0	NÃO	-2,4511	-54,7300
	27/08/2024 05:22:11	PA - SANTARÉM - Próx. BR-163	A sirene está ligada		Status	0	NÃO	-2,4511	-54,7300
	27/08/2024 05:22:11	PA - SANTARÉM - Próx. BR-163	O veículo está bloqueado		Status	0	NÃO	-2,4511	-54,7300
	27/08/2024 05:22:11	PA - SANTARÉM - Próx. BR-163	Desengate da carreta 1		Status	0	NÃO	-2,4511	-54,7300
	27/08/2024 05:22:11	PA - SANTARÉM - Próx. BR-163	A sirene está ligada		Alerta de Software	0	NÃO	-2,4511	-54,7300
	27/08/2024 05:22:11	PA - SANTARÉM - Próx. BR-163	Parada do Veículo		Alerta de Software	0	NÃO	-2,4511	-54,7300
	27/08/2024 05:20:11	PA - SANTARÉM - Próx. BR-163	A sirene está ligada		Alerta de Software	0	NÃO	-2,4511	-54,7300
	27/08/2024 05:20:11	PA - SANTARÉM - Próx. BR-163	Parada do Veículo		Alerta de Software	0	NÃO	-2,4511	-54,7300
	27/08/2024 05:20:11	PA - SANTARÉM - Próx. BR-163	Desengate da carreta 1		Status	0	NÃO	-2,4511	-54,7300
	27/08/2024 05:20:11	PA - SANTARÉM - Próx. BR-163	O veículo está bloqueado		Status	0	NÃO	-2,4511	-54,7300

RELATÓRIO ANALÍTICO POR VEÍCULO









Período: 21/08/2024 00:00:00 à 27/08/2024 23:59:59

Identificador: RVQ5B60 SIMONE DAF 2022

Placa: RVQ5B60

- Legenda:**
-  Mensagens enviadas do Veículo (Veículo -> Central)
 -  Mensagens enviadas do Veículo (Controle de Jornada Cliente)
 -  Mensagens enviadas da Central (Central -> Veículo)



Sentido:	Data e Hora:	Localização:	Mensagem:	Modo Emergência	Tipo Mensagem:	Vel. (Km/h)	Log ?	Latitude	Longitude
	27/08/2024 05:20:11	PA - SANTARÉM - Próx. BR-163	A sirene está ligada		Status	0	NÃO	-2,4511	-54,7300
	27/08/2024 05:18:11	PA - SANTARÉM - Próx. BR-163	A sirene está ligada		Status	0	NÃO	-2,4511	-54,7300
	27/08/2024 05:18:11	PA - SANTARÉM - Próx. BR-163	O veículo está bloqueado		Status	0	NÃO	-2,4511	-54,7300
	27/08/2024 05:18:11	PA - SANTARÉM - Próx. BR-163	Desengate da carreta 1		Status	0	NÃO	-2,4511	-54,7300
	27/08/2024 05:18:11	PA - SANTARÉM - Próx. BR-163	A sirene está ligada		Alerta de Software	0	NÃO	-2,4511	-54,7300
	27/08/2024 05:18:11	PA - SANTARÉM - Próx. BR-163	Parada do Veículo		Alerta de Software	0	NÃO	-2,4511	-54,7300
	27/08/2024 05:16:11	PA - SANTARÉM - Próx. BR-163	A sirene está ligada		Alerta de Software	0	NÃO	-2,4511	-54,7300
	27/08/2024 05:16:11	PA - SANTARÉM - Próx. BR-163	Parada do Veículo		Alerta de Software	0	NÃO	-2,4511	-54,7300
	27/08/2024 05:16:11	PA - SANTARÉM - Próx. BR-163	Desengate da carreta 1		Status	0	NÃO	-2,4511	-54,7300
	27/08/2024 05:16:11	PA - SANTARÉM - Próx. BR-163	O veículo está bloqueado		Status	0	NÃO	-2,4511	-54,7300
	27/08/2024 05:16:11	PA - SANTARÉM - Próx. BR-163	A sirene está ligada		Status	0	NÃO	-2,4511	-54,7300
	27/08/2024 05:14:11	PA - SANTARÉM - Próx. BR-163	O veículo está bloqueado		Status	0	NÃO	-2,4511	-54,7300
	27/08/2024 05:14:11	PA - SANTARÉM - Próx. BR-163	A sirene está ligada		Status	0	NÃO	-2,4511	-54,7300
	27/08/2024 05:14:11	PA - SANTARÉM - Próx. BR-163	Desengate da carreta 1		Status	0	NÃO	-2,4511	-54,7300
	27/08/2024 05:14:11	PA - SANTARÉM - Próx. BR-163	A sirene está ligada		Alerta de Software	0	NÃO	-2,4511	-54,7300
	27/08/2024 05:14:11	PA - SANTARÉM - Próx. BR-163	Parada do Veículo		Alerta de Software	0	NÃO	-2,4511	-54,7300
	27/08/2024 05:12:11	PA - SANTARÉM - Próx. BR-163	A sirene está ligada		Alerta de Software	0	NÃO	-2,4511	-54,7300
	27/08/2024 05:12:11	PA - SANTARÉM - Próx. BR-163	Parada do Veículo		Alerta de Software	0	NÃO	-2,4511	-54,7300
	27/08/2024 05:12:11	PA - SANTARÉM - Próx. BR-163	Desengate da carreta 1		Status	0	NÃO	-2,4511	-54,7300
	27/08/2024 05:12:11	PA - SANTARÉM - Próx. BR-163	A sirene está ligada		Status	0	NÃO	-2,4511	-54,7300
	27/08/2024 05:12:11	PA - SANTARÉM - Próx. BR-163	O veículo está bloqueado		Status	0	NÃO	-2,4511	-54,7300
	27/08/2024 05:10:11	PA - SANTARÉM - Próx. BR-163	A sirene está ligada		Status	0	NÃO	-2,4511	-54,7300
	27/08/2024 05:10:11	PA - SANTARÉM - Próx. BR-163	Desengate da carreta 1		Status	0	NÃO	-2,4511	-54,7300
	27/08/2024 05:10:11	PA - SANTARÉM - Próx. BR-163	O veículo está bloqueado		Status	0	NÃO	-2,4511	-54,7300
	27/08/2024 05:10:11	PA - SANTARÉM - Próx. BR-163	A sirene está ligada		Alerta de Software	0	NÃO	-2,4511	-54,7300
	27/08/2024 05:10:11	PA - SANTARÉM - Próx. BR-163	Parada do Veículo		Alerta de Software	0	NÃO	-2,4511	-54,7300
	27/08/2024 05:08:11	PA - SANTARÉM - Próx. BR-163	A sirene está ligada		Alerta de Software	0	NÃO	-2,4511	-54,7300
	27/08/2024 05:08:11	PA - SANTARÉM - Próx. BR-163	Parada do Veículo		Alerta de Software	0	NÃO	-2,4511	-54,7300
	27/08/2024 05:08:11	PA - SANTARÉM - Próx. BR-163	Desengate da carreta 1		Status	0	NÃO	-2,4511	-54,7300
	27/08/2024 05:08:11	PA - SANTARÉM - Próx. BR-163	O veículo está bloqueado		Status	0	NÃO	-2,4511	-54,7300
	27/08/2024 05:08:11	PA - SANTARÉM - Próx. BR-163	A sirene está ligada		Status	0	NÃO	-2,4511	-54,7300
	27/08/2024 05:06:11	PA - SANTARÉM - Próx. BR-163	A sirene está ligada		Status	0	NÃO	-2,4511	-54,7300
	27/08/2024 05:06:11	PA - SANTARÉM - Próx. BR-163	O veículo está bloqueado		Status	0	NÃO	-2,4511	-54,7300
	27/08/2024 05:06:11	PA - SANTARÉM - Próx. BR-163	Desengate da carreta 1		Status	0	NÃO	-2,4511	-54,7300
	27/08/2024 05:06:11	PA - SANTARÉM - Próx. BR-163	A sirene está ligada		Alerta de Software	0	NÃO	-2,4511	-54,7300
	27/08/2024 05:06:11	PA - SANTARÉM - Próx. BR-163	Parada do Veículo		Alerta de Software	0	NÃO	-2,4511	-54,7300
	27/08/2024 05:04:11	PA - SANTARÉM - Próx. BR-163	O veículo está bloqueado		Status	0	NÃO	-2,4511	-54,7300

RELATÓRIO ANALÍTICO POR VEÍCULO






































Período: 21/08/2024 00:00:00 à 27/08/2024 23:59:59

Identificador: RVQ5B60 SIMONE DAF 2022

Placa: RVQ5B60

- Legenda:**
-  Mensagens enviadas do Veículo (Veículo -> Central)
 -  Mensagens enviadas do Veículo (Controle de Jornada Cliente)
 -  Mensagens enviadas da Central (Central -> Veículo)



Sentido:	Data e Hora:	Localização:	Mensagem:	Modo Emergência	Tipo Mensagem:	Vel. (Km/h)	Log ?	Latitude	Longitude
	27/08/2024 05:04:11	PA - SANTARÉM - Próx. BR-163	Desengate da carreta 1		Status	0	NÃO	-2,4511	-54,7300
	27/08/2024 05:04:11	PA - SANTARÉM - Próx. BR-163	A sirene está ligada		Status	0	NÃO	-2,4511	-54,7300
	27/08/2024 05:04:11	PA - SANTARÉM - Próx. BR-163	A sirene está ligada		Alerta de Software	0	NÃO	-2,4511	-54,7300
	27/08/2024 05:04:11	PA - SANTARÉM - Próx. BR-163	Parada do Veículo		Alerta de Software	0	NÃO	-2,4511	-54,7300
	27/08/2024 05:02:11	PA - SANTARÉM - Próx. BR-163	A sirene está ligada		Status	0	NÃO	-2,4511	-54,7300
	27/08/2024 05:02:11	PA - SANTARÉM - Próx. BR-163	Desengate da carreta 1		Status	0	NÃO	-2,4511	-54,7300
	27/08/2024 05:02:11	PA - SANTARÉM - Próx. BR-163	O veículo está bloqueado		Status	0	NÃO	-2,4511	-54,7300
	27/08/2024 05:02:11	PA - SANTARÉM - Próx. BR-163	A sirene está ligada		Alerta de Software	0	NÃO	-2,4511	-54,7300
	27/08/2024 05:02:11	PA - SANTARÉM - Próx. BR-163	Parada do Veículo		Alerta de Software	0	NÃO	-2,4511	-54,7300
	27/08/2024 05:00:11	PA - SANTARÉM - Próx. BR-163	A sirene está ligada		Alerta de Software	0	NÃO	-2,4511	-54,7300
	27/08/2024 05:00:11	PA - SANTARÉM - Próx. BR-163	Parada do Veículo		Alerta de Software	0	NÃO	-2,4511	-54,7300
	27/08/2024 05:00:11	PA - SANTARÉM - Próx. BR-163	O veículo está bloqueado		Status	0	NÃO	-2,4511	-54,7300
	27/08/2024 05:00:11	PA - SANTARÉM - Próx. BR-163	Desengate da carreta 1		Status	0	NÃO	-2,4511	-54,7300
	27/08/2024 05:00:11	PA - SANTARÉM - Próx. BR-163	A sirene está ligada		Status	0	NÃO	-2,4511	-54,7300
	27/08/2024 04:58:11	PA - SANTARÉM - Próx. BR-163	A sirene está ligada		Status	0	NÃO	-2,4511	-54,7300
	27/08/2024 04:58:11	PA - SANTARÉM - Próx. BR-163	Desengate da carreta 1		Status	0	NÃO	-2,4511	-54,7300
	27/08/2024 04:58:11	PA - SANTARÉM - Próx. BR-163	O veículo está bloqueado		Status	0	NÃO	-2,4511	-54,7300
	27/08/2024 04:58:11	PA - SANTARÉM - Próx. BR-163	A sirene está ligada		Alerta de Software	0	NÃO	-2,4511	-54,7300
	27/08/2024 04:58:11	PA - SANTARÉM - Próx. BR-163	Parada do Veículo		Alerta de Software	0	NÃO	-2,4511	-54,7300
	27/08/2024 04:56:11	PA - SANTARÉM - Próx. BR-163	O veículo está bloqueado		Status	0	NÃO	-2,4511	-54,7300
	27/08/2024 04:56:11	PA - SANTARÉM - Próx. BR-163	Desengate da carreta 1		Status	0	NÃO	-2,4511	-54,7300
	27/08/2024 04:56:11	PA - SANTARÉM - Próx. BR-163	A sirene está ligada		Status	0	NÃO	-2,4511	-54,7300
	27/08/2024 04:56:11	PA - SANTARÉM - Próx. BR-163	A sirene está ligada		Alerta de Software	0	NÃO	-2,4511	-54,7300
	27/08/2024 04:56:11	PA - SANTARÉM - Próx. BR-163	Parada do Veículo		Alerta de Software	0	NÃO	-2,4511	-54,7300
	27/08/2024 04:54:11	PA - SANTARÉM - Próx. BR-163	A sirene está ligada		Status	0	NÃO	-2,4511	-54,7300
	27/08/2024 04:54:11	PA - SANTARÉM - Próx. BR-163	A sirene está ligada		Alerta de Software	0	NÃO	-2,4511	-54,7300
	27/08/2024 04:54:11	PA - SANTARÉM - Próx. BR-163	Parada do Veículo		Alerta de Software	0	NÃO	-2,4511	-54,7300
	27/08/2024 04:54:11	PA - SANTARÉM - Próx. BR-163	Desengate da carreta 1		Status	0	NÃO	-2,4511	-54,7300
	27/08/2024 04:54:11	PA - SANTARÉM - Próx. BR-163	O veículo está bloqueado		Status	0	NÃO	-2,4511	-54,7300
	27/08/2024 04:52:11	PA - SANTARÉM - Próx. BR-163	Desengate da carreta 1		Status	0	NÃO	-2,4511	-54,7300
	27/08/2024 04:52:11	PA - SANTARÉM - Próx. BR-163	A sirene está ligada		Alerta de Software	0	NÃO	-2,4511	-54,7300
	27/08/2024 04:52:11	PA - SANTARÉM - Próx. BR-163	Parada do Veículo		Alerta de Software	0	NÃO	-2,4511	-54,7300
	27/08/2024 04:52:11	PA - SANTARÉM - Próx. BR-163	A sirene está ligada		Status	0	NÃO	-2,4511	-54,7300
	27/08/2024 04:52:11	PA - SANTARÉM - Próx. BR-163	O veículo está bloqueado		Status	0	NÃO	-2,4511	-54,7300
	27/08/2024 04:50:11	PA - SANTARÉM - Próx. BR-163	A sirene está ligada		Alerta de Software	0	NÃO	-2,4511	-54,7300
	27/08/2024 04:50:11	PA - SANTARÉM - Próx. BR-163	Parada do Veículo		Alerta de Software	0	NÃO	-2,4511	-54,7300
	27/08/2024 04:50:11	PA - SANTARÉM - Próx. BR-163	O veículo está bloqueado		Status	0	NÃO	-2,4511	-54,7300

RELATÓRIO ANALÍTICO POR VEÍCULO






































Período: 21/08/2024 00:00:00 à 27/08/2024 23:59:59

Identificador: RVQ5B60 SIMONE DAF 2022

Placa: RVQ5B60

- Legenda:**
-  Mensagens enviadas do Veículo (Veículo -> Central)
 -  Mensagens enviadas do Veículo (Controle de Jornada Cliente)
 -  Mensagens enviadas da Central (Central -> Veículo)



Sentido:	Data e Hora:	Localização:	Mensagem:	Modo Emergência	Tipo Mensagem:	Vel. (Km/h)	Log ?	Latitude	Longitude
	27/08/2024 04:50:11	PA - SANTARÉM - Próx. BR-163	A sirene está ligada		Status	0	NÃO	-2,4511	-54,7300
	27/08/2024 04:50:11	PA - SANTARÉM - Próx. BR-163	Desengate da carreta 1		Status	0	NÃO	-2,4511	-54,7300
	27/08/2024 04:48:11	PA - SANTARÉM - Próx. BR-163	Desengate da carreta 1		Status	0	NÃO	-2,4511	-54,7300
	27/08/2024 04:48:11	PA - SANTARÉM - Próx. BR-163	O veículo está bloqueado		Status	0	NÃO	-2,4511	-54,7300
	27/08/2024 04:48:11	PA - SANTARÉM - Próx. BR-163	A sirene está ligada		Status	0	NÃO	-2,4511	-54,7300
	27/08/2024 04:48:11	PA - SANTARÉM - Próx. BR-163	A sirene está ligada		Alerta de Software	0	NÃO	-2,4511	-54,7300
	27/08/2024 04:48:11	PA - SANTARÉM - Próx. BR-163	Parada do Veículo		Alerta de Software	0	NÃO	-2,4511	-54,7300
	27/08/2024 04:46:11	PA - SANTARÉM - Próx. BR-163	A sirene está ligada		Status	0	NÃO	-2,4511	-54,7300
	27/08/2024 04:46:11	PA - SANTARÉM - Próx. BR-163	O veículo está bloqueado		Status	0	NÃO	-2,4511	-54,7300
	27/08/2024 04:46:11	PA - SANTARÉM - Próx. BR-163	Desengate da carreta 1		Status	0	NÃO	-2,4511	-54,7300
	27/08/2024 04:46:11	PA - SANTARÉM - Próx. BR-163	A sirene está ligada		Alerta de Software	0	NÃO	-2,4511	-54,7300
	27/08/2024 04:46:11	PA - SANTARÉM - Próx. BR-163	Parada do Veículo		Alerta de Software	0	NÃO	-2,4511	-54,7300
	27/08/2024 04:44:11	PA - SANTARÉM - Próx. BR-163	A sirene está ligada		Alerta de Software	0	NÃO	-2,4511	-54,7300
	27/08/2024 04:44:11	PA - SANTARÉM - Próx. BR-163	Parada do Veículo		Alerta de Software	0	NÃO	-2,4511	-54,7300
	27/08/2024 04:44:11	PA - SANTARÉM - Próx. BR-163	Desengate da carreta 1		Status	0	NÃO	-2,4511	-54,7300
	27/08/2024 04:44:11	PA - SANTARÉM - Próx. BR-163	O veículo está bloqueado		Status	0	NÃO	-2,4511	-54,7300
	27/08/2024 04:44:11	PA - SANTARÉM - Próx. BR-163	A sirene está ligada		Status	0	NÃO	-2,4511	-54,7300
	27/08/2024 04:42:11	PA - SANTARÉM - Próx. BR-163	A sirene está ligada		Status	0	NÃO	-2,4511	-54,7300
	27/08/2024 04:42:11	PA - SANTARÉM - Próx. BR-163	O veículo está bloqueado		Status	0	NÃO	-2,4511	-54,7300
	27/08/2024 04:42:11	PA - SANTARÉM - Próx. BR-163	Desengate da carreta 1		Status	0	NÃO	-2,4511	-54,7300
	27/08/2024 04:42:11	PA - SANTARÉM - Próx. BR-163	A sirene está ligada		Alerta de Software	0	NÃO	-2,4511	-54,7300
	27/08/2024 04:42:11	PA - SANTARÉM - Próx. BR-163	Parada do Veículo		Alerta de Software	0	NÃO	-2,4511	-54,7300
	27/08/2024 04:40:11	PA - SANTARÉM - Próx. BR-163	A sirene está ligada		Alerta de Software	0	NÃO	-2,4511	-54,7300
	27/08/2024 04:40:11	PA - SANTARÉM - Próx. BR-163	Parada do Veículo		Alerta de Software	0	NÃO	-2,4511	-54,7300
	27/08/2024 04:40:11	PA - SANTARÉM - Próx. BR-163	O veículo está bloqueado		Status	0	NÃO	-2,4511	-54,7300
	27/08/2024 04:40:11	PA - SANTARÉM - Próx. BR-163	Desengate da carreta 1		Status	0	NÃO	-2,4511	-54,7300
	27/08/2024 04:40:11	PA - SANTARÉM - Próx. BR-163	A sirene está ligada		Status	0	NÃO	-2,4511	-54,7300
	27/08/2024 04:38:11	PA - SANTARÉM - Próx. BR-163	A sirene está ligada		Status	0	NÃO	-2,4511	-54,7300
	27/08/2024 04:38:11	PA - SANTARÉM - Próx. BR-163	Desengate da carreta 1		Status	0	NÃO	-2,4511	-54,7300
	27/08/2024 04:38:11	PA - SANTARÉM - Próx. BR-163	O veículo está bloqueado		Status	0	NÃO	-2,4511	-54,7300
	27/08/2024 04:38:11	PA - SANTARÉM - Próx. BR-163	A sirene está ligada		Alerta de Software	0	NÃO	-2,4511	-54,7300
	27/08/2024 04:38:11	PA - SANTARÉM - Próx. BR-163	Parada do Veículo		Alerta de Software	0	NÃO	-2,4511	-54,7300
	27/08/2024 04:36:11	PA - SANTARÉM - Próx. BR-163	A sirene está ligada		Alerta de Software	0	NÃO	-2,4511	-54,7300
	27/08/2024 04:36:11	PA - SANTARÉM - Próx. BR-163	Parada do Veículo		Alerta de Software	0	NÃO	-2,4511	-54,7300
	27/08/2024 04:36:11	PA - SANTARÉM - Próx. BR-163	Desengate da carreta 1		Status	0	NÃO	-2,4511	-54,7300
	27/08/2024 04:36:11	PA - SANTARÉM - Próx. BR-163	A sirene está ligada		Status	0	NÃO	-2,4511	-54,7300
	27/08/2024 04:36:11	PA - SANTARÉM - Próx. BR-163	O veículo está bloqueado		Status	0	NÃO	-2,4511	-54,7300

RELATÓRIO ANALÍTICO POR VEÍCULO





































Período: 21/08/2024 00:00:00 à 27/08/2024 23:59:59

Identificador: RVQ5B60 SIMONE DAF 2022

Placa: RVQ5B60

- Legenda:**
-  Mensagens enviadas do Veículo (Veículo -> Central)
 -  Mensagens enviadas do Veículo (Controle de Jornada Cliente)
 -  Mensagens enviadas da Central (Central -> Veículo)



Sentido:	Data e Hora:	Localização:	Mensagem:	Modo Emergência	Tipo Mensagem:	Vel. (Km/h)	Log ?	Latitude	Longitude
	27/08/2024 04:34:11	PA - SANTARÉM - Próx. BR-163	O veículo está bloqueado		Status	0	NÃO	-2,4511	-54,7300
	27/08/2024 04:34:11	PA - SANTARÉM - Próx. BR-163	A sirene está ligada		Status	0	NÃO	-2,4511	-54,7300
	27/08/2024 04:34:11	PA - SANTARÉM - Próx. BR-163	Desengate da carreta 1		Status	0	NÃO	-2,4511	-54,7300
	27/08/2024 04:34:11	PA - SANTARÉM - Próx. BR-163	A sirene está ligada		Alerta de Software	0	NÃO	-2,4511	-54,7300
	27/08/2024 04:34:11	PA - SANTARÉM - Próx. BR-163	Parada do Veículo		Alerta de Software	0	NÃO	-2,4511	-54,7300
	27/08/2024 04:32:11	PA - SANTARÉM - Próx. BR-163	Desengate da carreta 1		Status	0	NÃO	-2,4511	-54,7300
	27/08/2024 04:32:11	PA - SANTARÉM - Próx. BR-163	A sirene está ligada		Alerta de Software	0	NÃO	-2,4511	-54,7300
	27/08/2024 04:32:11	PA - SANTARÉM - Próx. BR-163	Parada do Veículo		Alerta de Software	0	NÃO	-2,4511	-54,7300
	27/08/2024 04:32:11	PA - SANTARÉM - Próx. BR-163	A sirene está ligada		Status	0	NÃO	-2,4511	-54,7300
	27/08/2024 04:32:11	PA - SANTARÉM - Próx. BR-163	O veículo está bloqueado		Status	0	NÃO	-2,4511	-54,7300
	27/08/2024 04:30:11	PA - SANTARÉM - Próx. BR-163	A sirene está ligada		Status	0	NÃO	-2,4511	-54,7300
	27/08/2024 04:30:11	PA - SANTARÉM - Próx. BR-163	A sirene está ligada		Alerta de Software	0	NÃO	-2,4511	-54,7300
	27/08/2024 04:30:11	PA - SANTARÉM - Próx. BR-163	Parada do Veículo		Alerta de Software	0	NÃO	-2,4511	-54,7300
	27/08/2024 04:30:11	PA - SANTARÉM - Próx. BR-163	O veículo está bloqueado		Status	0	NÃO	-2,4511	-54,7300
	27/08/2024 04:30:11	PA - SANTARÉM - Próx. BR-163	Desengate da carreta 1		Status	0	NÃO	-2,4511	-54,7300
	27/08/2024 04:28:11	PA - SANTARÉM - Próx. BR-163	Desengate da carreta 1		Status	0	NÃO	-2,4511	-54,7300
	27/08/2024 04:28:11	PA - SANTARÉM - Próx. BR-163	O veículo está bloqueado		Status	0	NÃO	-2,4511	-54,7300
	27/08/2024 04:28:11	PA - SANTARÉM - Próx. BR-163	A sirene está ligada		Alerta de Software	0	NÃO	-2,4511	-54,7300
	27/08/2024 04:28:11	PA - SANTARÉM - Próx. BR-163	Parada do Veículo		Alerta de Software	0	NÃO	-2,4511	-54,7300
	27/08/2024 04:28:11	PA - SANTARÉM - Próx. BR-163	A sirene está ligada		Status	0	NÃO	-2,4511	-54,7300
	27/08/2024 04:26:11	PA - SANTARÉM - Próx. BR-163	A sirene está ligada		Status	0	NÃO	-2,4511	-54,7300
	27/08/2024 04:26:11	PA - SANTARÉM - Próx. BR-163	O veículo está bloqueado		Status	0	NÃO	-2,4511	-54,7300
	27/08/2024 04:26:11	PA - SANTARÉM - Próx. BR-163	Desengate da carreta 1		Status	0	NÃO	-2,4511	-54,7300
	27/08/2024 04:26:11	PA - SANTARÉM - Próx. BR-163	A sirene está ligada		Alerta de Software	0	NÃO	-2,4511	-54,7300
	27/08/2024 04:26:11	PA - SANTARÉM - Próx. BR-163	Parada do Veículo		Alerta de Software	0	NÃO	-2,4511	-54,7300
	27/08/2024 04:24:11	PA - SANTARÉM - Próx. BR-163	A sirene está ligada		Alerta de Software	0	NÃO	-2,4511	-54,7300
	27/08/2024 04:24:11	PA - SANTARÉM - Próx. BR-163	Parada do Veículo		Alerta de Software	0	NÃO	-2,4511	-54,7300
	27/08/2024 04:24:11	PA - SANTARÉM - Próx. BR-163	Desengate da carreta 1		Status	0	NÃO	-2,4511	-54,7300
	27/08/2024 04:24:11	PA - SANTARÉM - Próx. BR-163	O veículo está bloqueado		Status	0	NÃO	-2,4511	-54,7300
	27/08/2024 04:24:11	PA - SANTARÉM - Próx. BR-163	A sirene está ligada		Status	0	NÃO	-2,4511	-54,7300
	27/08/2024 04:22:11	PA - SANTARÉM - Próx. BR-163	A sirene está ligada		Status	0	NÃO	-2,4511	-54,7300
	27/08/2024 04:22:11	PA - SANTARÉM - Próx. BR-163	O veículo está bloqueado		Status	0	NÃO	-2,4511	-54,7300
	27/08/2024 04:22:11	PA - SANTARÉM - Próx. BR-163	Desengate da carreta 1		Status	0	NÃO	-2,4511	-54,7300
	27/08/2024 04:22:11	PA - SANTARÉM - Próx. BR-163	A sirene está ligada		Alerta de Software	0	NÃO	-2,4511	-54,7300
	27/08/2024 04:22:11	PA - SANTARÉM - Próx. BR-163	Parada do Veículo		Alerta de Software	0	NÃO	-2,4511	-54,7300
	27/08/2024 04:20:11	PA - SANTARÉM - Próx. BR-163	A sirene está ligada		Alerta de Software	0	NÃO	-2,4511	-54,7300
	27/08/2024 04:20:11	PA - SANTARÉM - Próx. BR-163	Parada do Veículo		Alerta de Software	0	NÃO	-2,4511	-54,7300

RELATÓRIO ANALÍTICO POR VEÍCULO



































Período: 21/08/2024 00:00:00 à 27/08/2024 23:59:59

Identificador: RVQ5B60 SIMONE DAF 2022

Placa: RVQ5B60

- Legenda:**
-  Mensagens enviadas do Veículo (Veículo -> Central)
 -  Mensagens enviadas do Veículo (Controle de Jornada Cliente)
 -  Mensagens enviadas da Central (Central -> Veículo)



Sentido:	Data e Hora:	Localização:	Mensagem:	Modo Emergência	Tipo Mensagem:	Vel. (Km/h)	Log ?	Latitude	Longitude
	27/08/2024 04:20:11	PA - SANTARÉM - Próx. BR-163	Desengate da carreta 1		Status	0	NÃO	-2,4511	-54,7300
	27/08/2024 04:20:11	PA - SANTARÉM - Próx. BR-163	O veículo está bloqueado		Status	0	NÃO	-2,4511	-54,7300
	27/08/2024 04:20:11	PA - SANTARÉM - Próx. BR-163	A sirene está ligada		Status	0	NÃO	-2,4511	-54,7300
	27/08/2024 04:18:11	PA - SANTARÉM - Próx. BR-163	O veículo está bloqueado		Status	0	NÃO	-2,4511	-54,7300
	27/08/2024 04:18:11	PA - SANTARÉM - Próx. BR-163	A sirene está ligada		Status	0	NÃO	-2,4511	-54,7300
	27/08/2024 04:18:11	PA - SANTARÉM - Próx. BR-163	Desengate da carreta 1		Status	0	NÃO	-2,4511	-54,7300
	27/08/2024 04:18:11	PA - SANTARÉM - Próx. BR-163	A sirene está ligada		Alerta de Software	0	NÃO	-2,4511	-54,7300
	27/08/2024 04:18:11	PA - SANTARÉM - Próx. BR-163	Parada do Veículo		Alerta de Software	0	NÃO	-2,4511	-54,7300
	27/08/2024 04:16:11	PA - SANTARÉM - Próx. BR-163	A sirene está ligada		Alerta de Software	0	NÃO	-2,4511	-54,7300
	27/08/2024 04:16:11	PA - SANTARÉM - Próx. BR-163	Parada do Veículo		Alerta de Software	0	NÃO	-2,4511	-54,7300
	27/08/2024 04:16:11	PA - SANTARÉM - Próx. BR-163	Desengate da carreta 1		Status	0	NÃO	-2,4511	-54,7300
	27/08/2024 04:16:11	PA - SANTARÉM - Próx. BR-163	A sirene está ligada		Status	0	NÃO	-2,4511	-54,7300
	27/08/2024 04:16:11	PA - SANTARÉM - Próx. BR-163	O veículo está bloqueado		Status	0	NÃO	-2,4511	-54,7300
	27/08/2024 04:14:11	PA - SANTARÉM - Próx. BR-163	A sirene está ligada		Status	0	NÃO	-2,4511	-54,7300
	27/08/2024 04:14:11	PA - SANTARÉM - Próx. BR-163	Desengate da carreta 1		Status	0	NÃO	-2,4511	-54,7300
	27/08/2024 04:14:11	PA - SANTARÉM - Próx. BR-163	O veículo está bloqueado		Status	0	NÃO	-2,4511	-54,7300
	27/08/2024 04:14:11	PA - SANTARÉM - Próx. BR-163	A sirene está ligada		Alerta de Software	0	NÃO	-2,4511	-54,7300
	27/08/2024 04:14:11	PA - SANTARÉM - Próx. BR-163	Parada do Veículo		Alerta de Software	0	NÃO	-2,4511	-54,7300
	27/08/2024 04:12:11	PA - SANTARÉM - Próx. BR-163	A sirene está ligada		Alerta de Software	0	NÃO	-2,4511	-54,7300
	27/08/2024 04:12:11	PA - SANTARÉM - Próx. BR-163	Parada do Veículo		Alerta de Software	0	NÃO	-2,4511	-54,7300
	27/08/2024 04:12:11	PA - SANTARÉM - Próx. BR-163	Desengate da carreta 1		Status	0	NÃO	-2,4511	-54,7300
	27/08/2024 04:12:11	PA - SANTARÉM - Próx. BR-163	O veículo está bloqueado		Status	0	NÃO	-2,4511	-54,7300
	27/08/2024 04:12:11	PA - SANTARÉM - Próx. BR-163	A sirene está ligada		Status	0	NÃO	-2,4511	-54,7300
	27/08/2024 04:10:11	PA - SANTARÉM - Próx. BR-163	A sirene está ligada		Status	0	NÃO	-2,4511	-54,7300
	27/08/2024 04:10:11	PA - SANTARÉM - Próx. BR-163	O veículo está bloqueado		Status	0	NÃO	-2,4511	-54,7300
	27/08/2024 04:10:11	PA - SANTARÉM - Próx. BR-163	Desengate da carreta 1		Status	0	NÃO	-2,4511	-54,7300
	27/08/2024 04:10:11	PA - SANTARÉM - Próx. BR-163	A sirene está ligada		Alerta de Software	0	NÃO	-2,4511	-54,7300
	27/08/2024 04:10:11	PA - SANTARÉM - Próx. BR-163	Parada do Veículo		Alerta de Software	0	NÃO	-2,4511	-54,7300
	27/08/2024 04:08:11	PA - SANTARÉM - Próx. BR-163	Desengate da carreta 1		Status	0	NÃO	-2,4511	-54,7300
	27/08/2024 04:08:11	PA - SANTARÉM - Próx. BR-163	O veículo está bloqueado		Status	0	NÃO	-2,4511	-54,7300
	27/08/2024 04:08:11	PA - SANTARÉM - Próx. BR-163	A sirene está ligada		Status	0	NÃO	-2,4511	-54,7300
	27/08/2024 04:08:11	PA - SANTARÉM - Próx. BR-163	A sirene está ligada		Alerta de Software	0	NÃO	-2,4511	-54,7300
	27/08/2024 04:08:11	PA - SANTARÉM - Próx. BR-163	Parada do Veículo		Alerta de Software	0	NÃO	-2,4511	-54,7300
	27/08/2024 04:06:11	PA - SANTARÉM - Próx. BR-163	A sirene está ligada		Status	0	NÃO	-2,4511	-54,7300
	27/08/2024 04:06:11	PA - SANTARÉM - Próx. BR-163	O veículo está bloqueado		Status	0	NÃO	-2,4511	-54,7300
	27/08/2024 04:06:11	PA - SANTARÉM - Próx. BR-163	Desengate da carreta 1		Status	0	NÃO	-2,4511	-54,7300
	27/08/2024 04:06:11	PA - SANTARÉM - Próx. BR-163	A sirene está ligada		Alerta de Software	0	NÃO	-2,4511	-54,7300

RELATÓRIO ANALÍTICO POR VEÍCULO




















Período: 21/08/2024 00:00:00 à 27/08/2024 23:59:59

Identificador: RVQ5B60 SIMONE DAF 2022

Placa: RVQ5B60

- Legenda:**
-  Mensagens enviadas do Veículo (Veículo -> Central)
 -  Mensagens enviadas do Veículo (Controle de Jornada Cliente)
 -  Mensagens enviadas da Central (Central -> Veículo)



Sentido:	Data e Hora:	Localização:	Mensagem:	Modo Emergência	Tipo Mensagem:	Vel. (Km/h)	Log ?	Latitude	Longitude
	27/08/2024 04:06:11	PA - SANTARÉM - Próx. BR-163	Parada do Veículo		Alerta de Software	0	NÃO	-2,4511	-54,7300
	27/08/2024 04:04:11	PA - SANTARÉM - Próx. BR-163	Desengate da carreta 1		Status	0	NÃO	-2,4511	-54,7300
	27/08/2024 04:04:11	PA - SANTARÉM - Próx. BR-163	O veículo está bloqueado		Status	0	NÃO	-2,4511	-54,7300
	27/08/2024 04:04:11	PA - SANTARÉM - Próx. BR-163	A sirene está ligada		Status	0	NÃO	-2,4511	-54,7300
	27/08/2024 04:04:11	PA - SANTARÉM - Próx. BR-163	A sirene está ligada		Alerta de Software	0	NÃO	-2,4511	-54,7300
	27/08/2024 04:04:11	PA - SANTARÉM - Próx. BR-163	Parada do Veículo		Alerta de Software	0	NÃO	-2,4511	-54,7300
	27/08/2024 04:02:11	PA - SANTARÉM - Próx. BR-163	O veículo está bloqueado		Status	0	NÃO	-2,4511	-54,7300
	27/08/2024 04:02:11	PA - SANTARÉM - Próx. BR-163	A sirene está ligada		Status	0	NÃO	-2,4511	-54,7300
	27/08/2024 04:02:11	PA - SANTARÉM - Próx. BR-163	A sirene está ligada		Alerta de Software	0	NÃO	-2,4511	-54,7300
	27/08/2024 04:02:11	PA - SANTARÉM - Próx. BR-163	Parada do Veículo		Alerta de Software	0	NÃO	-2,4511	-54,7300
	27/08/2024 04:02:11	PA - SANTARÉM - Próx. BR-163	Desengate da carreta 1		Status	0	NÃO	-2,4511	-54,7300
	27/08/2024 04:00:11	PA - SANTARÉM - Próx. BR-163	Desengate da carreta 1		Status	0	NÃO	-2,4511	-54,7300
	27/08/2024 04:00:11	PA - SANTARÉM - Próx. BR-163	A sirene está ligada		Alerta de Software	0	NÃO	-2,4511	-54,7300
	27/08/2024 04:00:11	PA - SANTARÉM - Próx. BR-163	Parada do Veículo		Alerta de Software	0	NÃO	-2,4511	-54,7300
	27/08/2024 04:00:11	PA - SANTARÉM - Próx. BR-163	A sirene está ligada		Status	0	NÃO	-2,4511	-54,7300
	27/08/2024 04:00:11	PA - SANTARÉM - Próx. BR-163	O veículo está bloqueado		Status	0	NÃO	-2,4511	-54,7300
	27/08/2024 03:58:11	PA - SANTARÉM - Próx. BR-163	A sirene está ligada		Status	0	NÃO	-2,4511	-54,7299
	27/08/2024 03:58:11	PA - SANTARÉM - Próx. BR-163	A sirene está ligada		Alerta de Software	0	NÃO	-2,4511	-54,7299
	27/08/2024 03:58:11	PA - SANTARÉM - Próx. BR-163	Parada do Veículo		Alerta de Software	0	NÃO	-2,4511	-54,7299
	27/08/2024 03:58:11	PA - SANTARÉM - Próx. BR-163	Desengate da carreta 1		Status	0	NÃO	-2,4511	-54,7299
	27/08/2024 03:58:11	PA - SANTARÉM - Próx. BR-163	O veículo está bloqueado		Status	0	NÃO	-2,4511	-54,7299
	27/08/2024 03:56:11	PA - SANTARÉM - Próx. BR-163	O veículo está bloqueado		Status	0	NÃO	-2,4511	-54,7299
	27/08/2024 03:56:11	PA - SANTARÉM - Próx. BR-163	Desengate da carreta 1		Status	0	NÃO	-2,4511	-54,7299
	27/08/2024 03:56:11	PA - SANTARÉM - Próx. BR-163	A sirene está ligada		Alerta de Software	0	NÃO	-2,4511	-54,7299
	27/08/2024 03:56:11	PA - SANTARÉM - Próx. BR-163	Parada do Veículo		Alerta de Software	0	NÃO	-2,4511	-54,7299
	27/08/2024 03:56:11	PA - SANTARÉM - Próx. BR-163	A sirene está ligada		Status	0	NÃO	-2,4511	-54,7299
	27/08/2024 03:54:11	PA - SANTARÉM - Próx. BR-163	A sirene está ligada		Status	0	NÃO	-2,4511	-54,7299
	27/08/2024 03:54:11	PA - SANTARÉM - Próx. BR-163	A sirene está ligada		Alerta de Software	0	NÃO	-2,4511	-54,7299
	27/08/2024 03:54:11	PA - SANTARÉM - Próx. BR-163	Parada do Veículo		Alerta de Software	0	NÃO	-2,4511	-54,7299
	27/08/2024 03:54:11	PA - SANTARÉM - Próx. BR-163	Desengate da carreta 1		Status	0	NÃO	-2,4511	-54,7299
	27/08/2024 03:54:11	PA - SANTARÉM - Próx. BR-163	O veículo está bloqueado		Status	0	NÃO	-2,4511	-54,7299
	27/08/2024 03:52:11	PA - SANTARÉM - Próx. BR-163	Desengate da carreta 1		Status	0	NÃO	-2,4511	-54,7299
	27/08/2024 03:52:11	PA - SANTARÉM - Próx. BR-163	A sirene está ligada		Alerta de Software	0	NÃO	-2,4511	-54,7299
	27/08/2024 03:52:11	PA - SANTARÉM - Próx. BR-163	Parada do Veículo		Alerta de Software	0	NÃO	-2,4511	-54,7299
	27/08/2024 03:52:11	PA - SANTARÉM - Próx. BR-163	A sirene está ligada		Status	0	NÃO	-2,4511	-54,7299
	27/08/2024 03:52:11	PA - SANTARÉM - Próx. BR-163	O veículo está bloqueado		Status	0	NÃO	-2,4511	-54,7299
	27/08/2024 03:50:11	PA - SANTARÉM - Próx. BR-163	A sirene está ligada		Alerta de Software	0	NÃO	-2,4511	-54,7299

RELATÓRIO ANALÍTICO POR VEÍCULO














Período: 21/08/2024 00:00:00 à 27/08/2024 23:59:59

Identificador: RVQ5B60 SIMONE DAF 2022

Placa: RVQ5B60

- Legenda:**
-  Mensagens enviadas do Veículo (Veículo -> Central)
 -  Mensagens enviadas do Veículo (Controle de Jornada Cliente)
 -  Mensagens enviadas da Central (Central -> Veículo)



Sentido:	Data e Hora:	Localização:	Mensagem:	Modo Emergência	Tipo Mensagem:	Vel. (Km/h)	Log ?	Latitude	Longitude
	27/08/2024 03:50:11	PA - SANTARÉM - Próx. BR-163	Parada do Veículo		Alerta de Software	0	NÃO	-2,4511	-54,7299
	27/08/2024 03:50:11	PA - SANTARÉM - Próx. BR-163	A sirene está ligada		Status	0	NÃO	-2,4511	-54,7299
	27/08/2024 03:50:11	PA - SANTARÉM - Próx. BR-163	Desengate da carreta 1		Status	0	NÃO	-2,4511	-54,7299
	27/08/2024 03:50:11	PA - SANTARÉM - Próx. BR-163	O veículo está bloqueado		Status	0	NÃO	-2,4511	-54,7299
	27/08/2024 03:48:11	PA - SANTARÉM - Próx. BR-163	Desengate da carreta 1		Status	0	NÃO	-2,4511	-54,7299
	27/08/2024 03:48:11	PA - SANTARÉM - Próx. BR-163	A sirene está ligada		Status	0	NÃO	-2,4511	-54,7299
	27/08/2024 03:48:11	PA - SANTARÉM - Próx. BR-163	O veículo está bloqueado		Status	0	NÃO	-2,4511	-54,7299
	27/08/2024 03:48:11	PA - SANTARÉM - Próx. BR-163	A sirene está ligada		Alerta de Software	0	NÃO	-2,4511	-54,7299
	27/08/2024 03:48:11	PA - SANTARÉM - Próx. BR-163	Parada do Veículo		Alerta de Software	0	NÃO	-2,4511	-54,7299
	27/08/2024 03:46:11	PA - SANTARÉM - Próx. BR-163	A sirene está ligada		Alerta de Software	0	NÃO	-2,4511	-54,7299
	27/08/2024 03:46:11	PA - SANTARÉM - Próx. BR-163	Parada do Veículo		Alerta de Software	0	NÃO	-2,4511	-54,7299
	27/08/2024 03:46:11	PA - SANTARÉM - Próx. BR-163	O veículo está bloqueado		Status	0	NÃO	-2,4511	-54,7299
	27/08/2024 03:46:11	PA - SANTARÉM - Próx. BR-163	A sirene está ligada		Status	0	NÃO	-2,4511	-54,7299
	27/08/2024 03:46:11	PA - SANTARÉM - Próx. BR-163	Desengate da carreta 1		Status	0	NÃO	-2,4511	-54,7299
	27/08/2024 03:44:11	PA - SANTARÉM - Próx. BR-163	Desengate da carreta 1		Status	0	NÃO	-2,4511	-54,7299
	27/08/2024 03:44:11	PA - SANTARÉM - Próx. BR-163	A sirene está ligada		Status	0	NÃO	-2,4511	-54,7299
	27/08/2024 03:44:11	PA - SANTARÉM - Próx. BR-163	O veículo está bloqueado		Status	0	NÃO	-2,4511	-54,7299
	27/08/2024 03:44:11	PA - SANTARÉM - Próx. BR-163	A sirene está ligada		Alerta de Software	0	NÃO	-2,4511	-54,7299
	27/08/2024 03:44:11	PA - SANTARÉM - Próx. BR-163	Parada do Veículo		Alerta de Software	0	NÃO	-2,4511	-54,7299
	27/08/2024 03:42:11	PA - SANTARÉM - Próx. BR-163	A sirene está ligada		Status	0	NÃO	-2,4511	-54,7299
	27/08/2024 03:42:11	PA - SANTARÉM - Próx. BR-163	Desengate da carreta 1		Status	0	NÃO	-2,4511	-54,7299
	27/08/2024 03:42:11	PA - SANTARÉM - Próx. BR-163	O veículo está bloqueado		Status	0	NÃO	-2,4511	-54,7299
	27/08/2024 03:42:11	PA - SANTARÉM - Próx. BR-163	A sirene está ligada		Alerta de Software	0	NÃO	-2,4511	-54,7299
	27/08/2024 03:42:11	PA - SANTARÉM - Próx. BR-163	Parada do Veículo		Alerta de Software	0	NÃO	-2,4511	-54,7299
	27/08/2024 03:40:11	PA - SANTARÉM - Próx. BR-163	A sirene está ligada		Alerta de Software	0	NÃO	-2,4511	-54,7299
	27/08/2024 03:40:11	PA - SANTARÉM - Próx. BR-163	Parada do Veículo		Alerta de Software	0	NÃO	-2,4511	-54,7299
	27/08/2024 03:40:11	PA - SANTARÉM - Próx. BR-163	O veículo está bloqueado		Status	0	NÃO	-2,4511	-54,7299
	27/08/2024 03:40:11	PA - SANTARÉM - Próx. BR-163	Desengate da carreta 1		Status	0	NÃO	-2,4511	-54,7299
	27/08/2024 03:40:11	PA - SANTARÉM - Próx. BR-163	A sirene está ligada		Status	0	NÃO	-2,4511	-54,7299
	27/08/2024 03:38:11	PA - SANTARÉM - Próx. BR-163	A sirene está ligada		Status	0	NÃO	-2,4511	-54,7299
	27/08/2024 03:38:11	PA - SANTARÉM - Próx. BR-163	Desengate da carreta 1		Status	0	NÃO	-2,4511	-54,7299
	27/08/2024 03:38:11	PA - SANTARÉM - Próx. BR-163	O veículo está bloqueado		Status	0	NÃO	-2,4511	-54,7299
	27/08/2024 03:38:11	PA - SANTARÉM - Próx. BR-163	A sirene está ligada		Alerta de Software	0	NÃO	-2,4511	-54,7299
	27/08/2024 03:38:11	PA - SANTARÉM - Próx. BR-163	Parada do Veículo		Alerta de Software	0	NÃO	-2,4511	-54,7299
	27/08/2024 03:36:11	PA - SANTARÉM - Próx. BR-163	A sirene está ligada		Alerta de Software	0	NÃO	-2,4511	-54,7299
	27/08/2024 03:36:11	PA - SANTARÉM - Próx. BR-163	Parada do Veículo		Alerta de Software	0	NÃO	-2,4511	-54,7299
	27/08/2024 03:36:11	PA - SANTARÉM - Próx. BR-163	Desengate da carreta 1		Status	0	NÃO	-2,4511	-54,7299

RELATÓRIO ANALÍTICO POR VEÍCULO






































Período: 21/08/2024 00:00:00 à 27/08/2024 23:59:59

Identificador: RVQ5B60 SIMONE DAF 2022

Placa: RVQ5B60

- Legenda:**
-  Mensagens enviadas do Veículo (Veículo -> Central)
 -  Mensagens enviadas do Veículo (Controle de Jornada Cliente)
 -  Mensagens enviadas da Central (Central -> Veículo)



Sentido:	Data e Hora:	Localização:	Mensagem:	Modo Emergência	Tipo Mensagem:	Vel. (Km/h)	Log ?	Latitude	Longitude
	27/08/2024 03:36:11	PA - SANTARÉM - Próx. BR-163	O veículo está bloqueado		Status	0	NÃO	-2,4511	-54,7299
	27/08/2024 03:36:11	PA - SANTARÉM - Próx. BR-163	A sirene está ligada		Status	0	NÃO	-2,4511	-54,7299
	27/08/2024 03:34:11	PA - SANTARÉM - Próx. BR-163	A sirene está ligada		Status	0	NÃO	-2,4511	-54,7299
	27/08/2024 03:34:11	PA - SANTARÉM - Próx. BR-163	O veículo está bloqueado		Status	0	NÃO	-2,4511	-54,7299
	27/08/2024 03:34:11	PA - SANTARÉM - Próx. BR-163	Desengate da carreta 1		Status	0	NÃO	-2,4511	-54,7299
	27/08/2024 03:34:11	PA - SANTARÉM - Próx. BR-163	A sirene está ligada		Alerta de Software	0	NÃO	-2,4511	-54,7299
	27/08/2024 03:34:11	PA - SANTARÉM - Próx. BR-163	Parada do Veículo		Alerta de Software	0	NÃO	-2,4511	-54,7299
	27/08/2024 03:32:11	PA - SANTARÉM - Próx. BR-163	A sirene está ligada		Alerta de Software	0	NÃO	-2,4511	-54,7299
	27/08/2024 03:32:11	PA - SANTARÉM - Próx. BR-163	Parada do Veículo		Alerta de Software	0	NÃO	-2,4511	-54,7299
	27/08/2024 03:32:11	PA - SANTARÉM - Próx. BR-163	O veículo está bloqueado		Status	0	NÃO	-2,4511	-54,7299
	27/08/2024 03:32:11	PA - SANTARÉM - Próx. BR-163	Desengate da carreta 1		Status	0	NÃO	-2,4511	-54,7299
	27/08/2024 03:32:11	PA - SANTARÉM - Próx. BR-163	A sirene está ligada		Status	0	NÃO	-2,4511	-54,7299
	27/08/2024 03:30:11	PA - SANTARÉM - Próx. BR-163	A sirene está ligada		Status	0	NÃO	-2,4511	-54,7299
	27/08/2024 03:30:11	PA - SANTARÉM - Próx. BR-163	Desengate da carreta 1		Status	0	NÃO	-2,4511	-54,7299
	27/08/2024 03:30:11	PA - SANTARÉM - Próx. BR-163	O veículo está bloqueado		Status	0	NÃO	-2,4511	-54,7299
	27/08/2024 03:30:11	PA - SANTARÉM - Próx. BR-163	A sirene está ligada		Alerta de Software	0	NÃO	-2,4511	-54,7299
	27/08/2024 03:30:11	PA - SANTARÉM - Próx. BR-163	Parada do Veículo		Alerta de Software	0	NÃO	-2,4511	-54,7299
	27/08/2024 03:28:11	PA - SANTARÉM - Próx. BR-163	A sirene está ligada		Alerta de Software	0	NÃO	-2,4511	-54,7299
	27/08/2024 03:28:11	PA - SANTARÉM - Próx. BR-163	Parada do Veículo		Alerta de Software	0	NÃO	-2,4511	-54,7299
	27/08/2024 03:28:11	PA - SANTARÉM - Próx. BR-163	Desengate da carreta 1		Status	0	NÃO	-2,4511	-54,7299
	27/08/2024 03:28:11	PA - SANTARÉM - Próx. BR-163	O veículo está bloqueado		Status	0	NÃO	-2,4511	-54,7299
	27/08/2024 03:28:11	PA - SANTARÉM - Próx. BR-163	A sirene está ligada		Status	0	NÃO	-2,4511	-54,7299
	27/08/2024 03:26:11	PA - SANTARÉM - Próx. BR-163	A sirene está ligada		Status	0	NÃO	-2,4511	-54,7299
	27/08/2024 03:26:11	PA - SANTARÉM - Próx. BR-163	O veículo está bloqueado		Status	0	NÃO	-2,4511	-54,7299
	27/08/2024 03:26:11	PA - SANTARÉM - Próx. BR-163	Desengate da carreta 1		Status	0	NÃO	-2,4511	-54,7299
	27/08/2024 03:26:11	PA - SANTARÉM - Próx. BR-163	A sirene está ligada		Alerta de Software	0	NÃO	-2,4511	-54,7299
	27/08/2024 03:26:11	PA - SANTARÉM - Próx. BR-163	Parada do Veículo		Alerta de Software	0	NÃO	-2,4511	-54,7299
	27/08/2024 03:24:11	PA - SANTARÉM - Próx. BR-163	Desengate da carreta 1		Status	0	NÃO	-2,4511	-54,7299
	27/08/2024 03:24:11	PA - SANTARÉM - Próx. BR-163	O veículo está bloqueado		Status	0	NÃO	-2,4511	-54,7299
	27/08/2024 03:24:11	PA - SANTARÉM - Próx. BR-163	A sirene está ligada		Status	0	NÃO	-2,4511	-54,7299
	27/08/2024 03:24:11	PA - SANTARÉM - Próx. BR-163	A sirene está ligada		Alerta de Software	0	NÃO	-2,4511	-54,7299
	27/08/2024 03:24:11	PA - SANTARÉM - Próx. BR-163	Parada do Veículo		Alerta de Software	0	NÃO	-2,4511	-54,7299
	27/08/2024 03:22:11	PA - SANTARÉM - Próx. BR-163	A sirene está ligada		Status	0	NÃO	-2,4511	-54,7299
	27/08/2024 03:22:11	PA - SANTARÉM - Próx. BR-163	O veículo está bloqueado		Status	0	NÃO	-2,4511	-54,7299
	27/08/2024 03:22:11	PA - SANTARÉM - Próx. BR-163	Desengate da carreta 1		Status	0	NÃO	-2,4511	-54,7299
	27/08/2024 03:22:11	PA - SANTARÉM - Próx. BR-163	A sirene está ligada		Alerta de Software	0	NÃO	-2,4511	-54,7299
	27/08/2024 03:22:11	PA - SANTARÉM - Próx. BR-163	Parada do Veículo		Alerta de Software	0	NÃO	-2,4511	-54,7299

RELATÓRIO ANALÍTICO POR VEÍCULO













Período: 21/08/2024 00:00:00 à 27/08/2024 23:59:59

Identificador: RVQ5B60 SIMONE DAF 2022

Placa: RVQ5B60

- Legenda:**
-  Mensagens enviadas do Veículo (Veículo -> Central)
 -  Mensagens enviadas do Veículo (Controle de Jornada Cliente)
 -  Mensagens enviadas da Central (Central -> Veículo)



Sentido:	Data e Hora:	Localização:	Mensagem:	Modo Emergência	Tipo Mensagem:	Vel. (Km/h)	Log ?	Latitude	Longitude
	27/08/2024 03:20:11	PA - SANTARÉM - Próx. BR-163	Desengate da carreta 1		Status	0	NÃO	-2,4511	-54,7299
	27/08/2024 03:20:11	PA - SANTARÉM - Próx. BR-163	O veículo está bloqueado		Status	0	NÃO	-2,4511	-54,7299
	27/08/2024 03:20:11	PA - SANTARÉM - Próx. BR-163	A sirene está ligada		Status	0	NÃO	-2,4511	-54,7299
	27/08/2024 03:20:11	PA - SANTARÉM - Próx. BR-163	A sirene está ligada		Alerta de Software	0	NÃO	-2,4511	-54,7299
	27/08/2024 03:20:11	PA - SANTARÉM - Próx. BR-163	Parada do Veículo		Alerta de Software	0	NÃO	-2,4511	-54,7299
	27/08/2024 03:18:11	PA - SANTARÉM - Próx. BR-163	O veículo está bloqueado		Status	0	NÃO	-2,4511	-54,7299
	27/08/2024 03:18:11	PA - SANTARÉM - Próx. BR-163	A sirene está ligada		Status	0	NÃO	-2,4511	-54,7299
	27/08/2024 03:18:11	PA - SANTARÉM - Próx. BR-163	A sirene está ligada		Alerta de Software	0	NÃO	-2,4511	-54,7299
	27/08/2024 03:18:11	PA - SANTARÉM - Próx. BR-163	Parada do Veículo		Alerta de Software	0	NÃO	-2,4511	-54,7299
	27/08/2024 03:18:11	PA - SANTARÉM - Próx. BR-163	Desengate da carreta 1		Status	0	NÃO	-2,4511	-54,7299
	27/08/2024 03:16:11	PA - SANTARÉM - Próx. BR-163	Desengate da carreta 1		Status	0	NÃO	-2,4511	-54,7299
	27/08/2024 03:16:11	PA - SANTARÉM - Próx. BR-163	A sirene está ligada		Alerta de Software	0	NÃO	-2,4511	-54,7299
	27/08/2024 03:16:11	PA - SANTARÉM - Próx. BR-163	Parada do Veículo		Alerta de Software	0	NÃO	-2,4511	-54,7299
	27/08/2024 03:16:11	PA - SANTARÉM - Próx. BR-163	A sirene está ligada		Status	0	NÃO	-2,4511	-54,7299
	27/08/2024 03:16:11	PA - SANTARÉM - Próx. BR-163	O veículo está bloqueado		Status	0	NÃO	-2,4511	-54,7299
	27/08/2024 03:14:11	PA - SANTARÉM - Próx. BR-163	A sirene está ligada		Status	0	NÃO	-2,4511	-54,7299
	27/08/2024 03:14:11	PA - SANTARÉM - Próx. BR-163	Desengate da carreta 1		Status	0	NÃO	-2,4511	-54,7299
	27/08/2024 03:14:11	PA - SANTARÉM - Próx. BR-163	O veículo está bloqueado		Status	0	NÃO	-2,4511	-54,7299
	27/08/2024 03:14:11	PA - SANTARÉM - Próx. BR-163	A sirene está ligada		Alerta de Software	0	NÃO	-2,4511	-54,7299
	27/08/2024 03:14:11	PA - SANTARÉM - Próx. BR-163	Parada do Veículo		Alerta de Software	0	NÃO	-2,4511	-54,7299
	27/08/2024 03:12:11	PA - SANTARÉM - Próx. BR-163	A sirene está ligada		Alerta de Software	0	NÃO	-2,4511	-54,7299
	27/08/2024 03:12:11	PA - SANTARÉM - Próx. BR-163	Parada do Veículo		Alerta de Software	0	NÃO	-2,4511	-54,7299
	27/08/2024 03:12:11	PA - SANTARÉM - Próx. BR-163	O veículo está bloqueado		Status	0	NÃO	-2,4511	-54,7299
	27/08/2024 03:12:11	PA - SANTARÉM - Próx. BR-163	Desengate da carreta 1		Status	0	NÃO	-2,4511	-54,7299
	27/08/2024 03:12:11	PA - SANTARÉM - Próx. BR-163	A sirene está ligada		Status	0	NÃO	-2,4511	-54,7299
	27/08/2024 03:10:11	PA - SANTARÉM - Próx. BR-163	A sirene está ligada		Status	0	NÃO	-2,4511	-54,7299
	27/08/2024 03:10:11	PA - SANTARÉM - Próx. BR-163	Desengate da carreta 1		Status	0	NÃO	-2,4511	-54,7299
	27/08/2024 03:10:11	PA - SANTARÉM - Próx. BR-163	O veículo está bloqueado		Status	0	NÃO	-2,4511	-54,7299
	27/08/2024 03:10:11	PA - SANTARÉM - Próx. BR-163	A sirene está ligada		Alerta de Software	0	NÃO	-2,4511	-54,7299
	27/08/2024 03:10:11	PA - SANTARÉM - Próx. BR-163	Parada do Veículo		Alerta de Software	0	NÃO	-2,4511	-54,7299
	27/08/2024 03:08:11	PA - SANTARÉM - Próx. BR-163	A sirene está ligada		Alerta de Software	0	NÃO	-2,4511	-54,7299
	27/08/2024 03:08:11	PA - SANTARÉM - Próx. BR-163	Parada do Veículo		Alerta de Software	0	NÃO	-2,4511	-54,7299
	27/08/2024 03:08:11	PA - SANTARÉM - Próx. BR-163	Desengate da carreta 1		Status	0	NÃO	-2,4511	-54,7299
	27/08/2024 03:08:11	PA - SANTARÉM - Próx. BR-163	A sirene está ligada		Status	0	NÃO	-2,4511	-54,7299
	27/08/2024 03:08:11	PA - SANTARÉM - Próx. BR-163	O veículo está bloqueado		Status	0	NÃO	-2,4511	-54,7299
	27/08/2024 03:06:11	PA - SANTARÉM - Próx. BR-163	O veículo está bloqueado		Status	0	NÃO	-2,4511	-54,7299
	27/08/2024 03:06:11	PA - SANTARÉM - Próx. BR-163	A sirene está ligada		Status	0	NÃO	-2,4511	-54,7299

RELATÓRIO ANALÍTICO POR VEÍCULO






































Período: 21/08/2024 00:00:00 à 27/08/2024 23:59:59

Identificador: RVQ5B60 SIMONE DAF 2022

Placa: RVQ5B60

- Legenda:**
-  Mensagens enviadas do Veículo (Veículo -> Central)
 -  Mensagens enviadas do Veículo (Controle de Jornada Cliente)
 -  Mensagens enviadas da Central (Central -> Veículo)






Sentido:	Data e Hora:	Localização:	Mensagem:	Modo Emergência	Tipo Mensagem:	Vel. (Km/h)	Log ?	Latitude	Longitude
	27/08/2024 03:06:11	PA - SANTARÉM - Próx. BR-163	Desengate da carreta 1		Status	0	NÃO	-2,4511	-54,7299
	27/08/2024 03:06:11	PA - SANTARÉM - Próx. BR-163	A sirene está ligada		Alerta de Software	0	NÃO	-2,4511	-54,7299
	27/08/2024 03:06:11	PA - SANTARÉM - Próx. BR-163	Parada do Veículo		Alerta de Software	0	NÃO	-2,4511	-54,7299
	27/08/2024 03:04:11	PA - SANTARÉM - Próx. BR-163	A sirene está ligada		Alerta de Software	0	NÃO	-2,4511	-54,7299
	27/08/2024 03:04:11	PA - SANTARÉM - Próx. BR-163	Parada do Veículo		Alerta de Software	0	NÃO	-2,4511	-54,7299
	27/08/2024 03:04:11	PA - SANTARÉM - Próx. BR-163	Desengate da carreta 1		Status	0	NÃO	-2,4511	-54,7299
	27/08/2024 03:04:11	PA - SANTARÉM - Próx. BR-163	A sirene está ligada		Status	0	NÃO	-2,4511	-54,7299
	27/08/2024 03:04:11	PA - SANTARÉM - Próx. BR-163	O veículo está bloqueado		Status	0	NÃO	-2,4511	-54,7299
	27/08/2024 03:02:11	PA - SANTARÉM - Próx. BR-163	A sirene está ligada		Status	0	NÃO	-2,4511	-54,7299
	27/08/2024 03:02:11	PA - SANTARÉM - Próx. BR-163	Desengate da carreta 1		Status	0	NÃO	-2,4511	-54,7299
	27/08/2024 03:02:11	PA - SANTARÉM - Próx. BR-163	O veículo está bloqueado		Status	0	NÃO	-2,4511	-54,7299
	27/08/2024 03:02:11	PA - SANTARÉM - Próx. BR-163	A sirene está ligada		Alerta de Software	0	NÃO	-2,4511	-54,7299
	27/08/2024 03:02:11	PA - SANTARÉM - Próx. BR-163	Parada do Veículo		Alerta de Software	0	NÃO	-2,4511	-54,7299
	27/08/2024 03:00:11	PA - SANTARÉM - Próx. BR-163	A sirene está ligada		Alerta de Software	0	NÃO	-2,4511	-54,7299
	27/08/2024 03:00:11	PA - SANTARÉM - Próx. BR-163	Parada do Veículo		Alerta de Software	0	NÃO	-2,4511	-54,7299
	27/08/2024 03:00:11	PA - SANTARÉM - Próx. BR-163	Desengate da carreta 1		Status	0	NÃO	-2,4511	-54,7299
	27/08/2024 03:00:11	PA - SANTARÉM - Próx. BR-163	O veículo está bloqueado		Status	0	NÃO	-2,4511	-54,7299
	27/08/2024 03:00:11	PA - SANTARÉM - Próx. BR-163	A sirene está ligada		Status	0	NÃO	-2,4511	-54,7299
	27/08/2024 02:58:11	PA - SANTARÉM - Próx. BR-163	A sirene está ligada		Status	0	NÃO	-2,4511	-54,7299
	27/08/2024 02:58:11	PA - SANTARÉM - Próx. BR-163	O veículo está bloqueado		Status	0	NÃO	-2,4511	-54,7299
	27/08/2024 02:58:11	PA - SANTARÉM - Próx. BR-163	Desengate da carreta 1		Status	0	NÃO	-2,4511	-54,7299
	27/08/2024 02:58:11	PA - SANTARÉM - Próx. BR-163	A sirene está ligada		Alerta de Software	0	NÃO	-2,4511	-54,7299
	27/08/2024 02:58:11	PA - SANTARÉM - Próx. BR-163	Parada do Veículo		Alerta de Software	0	NÃO	-2,4511	-54,7299
	27/08/2024 02:56:11	PA - SANTARÉM - Próx. BR-163	A sirene está ligada		Alerta de Software	0	NÃO	-2,4511	-54,7299
	27/08/2024 02:56:11	PA - SANTARÉM - Próx. BR-163	Parada do Veículo		Alerta de Software	0	NÃO	-2,4511	-54,7299
	27/08/2024 02:56:11	PA - SANTARÉM - Próx. BR-163	O veículo está bloqueado		Status	0	NÃO	-2,4511	-54,7299
	27/08/2024 02:56:11	PA - SANTARÉM - Próx. BR-163	Desengate da carreta 1		Status	0	NÃO	-2,4511	-54,7299
	27/08/2024 02:56:11	PA - SANTARÉM - Próx. BR-163	A sirene está ligada		Status	0	NÃO	-2,4511	-54,7299
	27/08/2024 02:54:11	PA - SANTARÉM - Próx. BR-163	A sirene está ligada		Status	0	NÃO	-2,4511	-54,7299
	27/08/2024 02:54:11	PA - SANTARÉM - Próx. BR-163	Desengate da carreta 1		Status	0	NÃO	-2,4511	-54,7299
	27/08/2024 02:54:11	PA - SANTARÉM - Próx. BR-163	O veículo está bloqueado		Status	0	NÃO	-2,4511	-54,7299
	27/08/2024 02:54:11	PA - SANTARÉM - Próx. BR-163	A sirene está ligada		Alerta de Software	0	NÃO	-2,4511	-54,7299
	27/08/2024 02:54:11	PA - SANTARÉM - Próx. BR-163	Parada do Veículo		Alerta de Software	0	NÃO	-2,4511	-54,7299
	27/08/2024 02:52:11	PA - SANTARÉM - Próx. BR-163	Desengate da carreta 1		Status	0	NÃO	-2,4511	-54,7299
	27/08/2024 02:52:11	PA - SANTARÉM - Próx. BR-163	A sirene está ligada		Alerta de Software	0	NÃO	-2,4511	-54,7299
	27/08/2024 02:52:11	PA - SANTARÉM - Próx. BR-163	Parada do Veículo		Alerta de Software	0	NÃO	-2,4511	-54,7299
	27/08/2024 02:52:11	PA - SANTARÉM - Próx. BR-163	O veículo está bloqueado		Status	0	NÃO	-2,4511	-54,7299

RELATÓRIO ANALÍTICO POR VEÍCULO

Período: 21/08/2024 00:00:00 à 27/08/2024 23:59:59

Identificador: RVQ5B60 SIMONE DAF 2022

Placa: RVQ5B60

- Legenda:**
-  Mensagens enviadas do Veículo (Veículo -> Central)
 -  Mensagens enviadas do Veículo (Controle de Jornada Cliente)
 -  Mensagens enviadas da Central (Central -> Veículo)



Sentido:	Data e Hora:	Localização:	Mensagem:	Modo Emergência	Tipo Mensagem:	Vel. (Km/h)	Log ?	Latitude	Longitude
	27/08/2024 02:52:11	PA - SANTARÉM - Próx. BR-163	A sirene está ligada		Status	0	NÃO	-2,4511	-54,7299
	27/08/2024 02:50:11	PA - SANTARÉM - Próx. BR-163	A sirene está ligada		Status	0	NÃO	-2,4511	-54,7299
	27/08/2024 02:50:11	PA - SANTARÉM - Próx. BR-163	O veículo está bloqueado		Status	0	NÃO	-2,4511	-54,7299
	27/08/2024 02:50:11	PA - SANTARÉM - Próx. BR-163	Desengate da carreta 1		Status	0	NÃO	-2,4511	-54,7299
	27/08/2024 02:50:11	PA - SANTARÉM - Próx. BR-163	A sirene está ligada		Alerta de Software	0	NÃO	-2,4511	-54,7299
	27/08/2024 02:50:11	PA - SANTARÉM - Próx. BR-163	Parada do Veículo		Alerta de Software	0	NÃO	-2,4511	-54,7299
	27/08/2024 02:48:11	PA - SANTARÉM - Próx. BR-163	Desengate da carreta 1		Status	0	NÃO	-2,4511	-54,7299
	27/08/2024 02:48:11	PA - SANTARÉM - Próx. BR-163	O veículo está bloqueado		Status	0	NÃO	-2,4511	-54,7299
	27/08/2024 02:48:11	PA - SANTARÉM - Próx. BR-163	A sirene está ligada		Alerta de Software	0	NÃO	-2,4511	-54,7299
	27/08/2024 02:48:11	PA - SANTARÉM - Próx. BR-163	Parada do Veículo		Alerta de Software	0	NÃO	-2,4511	-54,7299
	27/08/2024 02:48:11	PA - SANTARÉM - Próx. BR-163	A sirene está ligada		Status	0	NÃO	-2,4511	-54,7299
	27/08/2024 02:46:11	PA - SANTARÉM - Próx. BR-163	O veículo está bloqueado		Status	0	NÃO	-2,4511	-54,7299
	27/08/2024 02:46:11	PA - SANTARÉM - Próx. BR-163	A sirene está ligada		Status	0	NÃO	-2,4511	-54,7299
	27/08/2024 02:46:11	PA - SANTARÉM - Próx. BR-163	A sirene está ligada		Alerta de Software	0	NÃO	-2,4511	-54,7299
	27/08/2024 02:46:11	PA - SANTARÉM - Próx. BR-163	Parada do Veículo		Alerta de Software	0	NÃO	-2,4511	-54,7299
	27/08/2024 02:46:11	PA - SANTARÉM - Próx. BR-163	Desengate da carreta 1		Status	0	NÃO	-2,4511	-54,7299
	27/08/2024 02:44:11	PA - SANTARÉM - Próx. BR-163	Desengate da carreta 1		Status	0	NÃO	-2,4511	-54,7299
	27/08/2024 02:44:11	PA - SANTARÉM - Próx. BR-163	A sirene está ligada		Alerta de Software	0	NÃO	-2,4511	-54,7299
	27/08/2024 02:44:11	PA - SANTARÉM - Próx. BR-163	Parada do Veículo		Alerta de Software	0	NÃO	-2,4511	-54,7299
	27/08/2024 02:44:11	PA - SANTARÉM - Próx. BR-163	A sirene está ligada		Status	0	NÃO	-2,4511	-54,7299
	27/08/2024 02:44:11	PA - SANTARÉM - Próx. BR-163	O veículo está bloqueado		Status	0	NÃO	-2,4511	-54,7299
	27/08/2024 02:42:11	PA - SANTARÉM - Próx. BR-163	O veículo está bloqueado		Status	0	NÃO	-2,4511	-54,7299
	27/08/2024 02:42:11	PA - SANTARÉM - Próx. BR-163	A sirene está ligada		Status	0	NÃO	-2,4511	-54,7299
	27/08/2024 02:42:11	PA - SANTARÉM - Próx. BR-163	A sirene está ligada		Alerta de Software	0	NÃO	-2,4511	-54,7299
	27/08/2024 02:42:11	PA - SANTARÉM - Próx. BR-163	Parada do Veículo		Alerta de Software	0	NÃO	-2,4511	-54,7299
	27/08/2024 02:42:11	PA - SANTARÉM - Próx. BR-163	Desengate da carreta 1		Status	0	NÃO	-2,4511	-54,7299
	27/08/2024 02:40:11	PA - SANTARÉM - Próx. BR-163	Desengate da carreta 1		Status	0	NÃO	-2,4511	-54,7299
	27/08/2024 02:40:11	PA - SANTARÉM - Próx. BR-163	A sirene está ligada		Alerta de Software	0	NÃO	-2,4511	-54,7299
	27/08/2024 02:40:11	PA - SANTARÉM - Próx. BR-163	Parada do Veículo		Alerta de Software	0	NÃO	-2,4511	-54,7299
	27/08/2024 02:40:11	PA - SANTARÉM - Próx. BR-163	A sirene está ligada		Status	0	NÃO	-2,4511	-54,7299
	27/08/2024 02:40:11	PA - SANTARÉM - Próx. BR-163	O veículo está bloqueado		Status	0	NÃO	-2,4511	-54,7299
	27/08/2024 02:38:11	PA - SANTARÉM - Próx. BR-163	A sirene está ligada		Status	0	NÃO	-2,4511	-54,7299
	27/08/2024 02:38:11	PA - SANTARÉM - Próx. BR-163	A sirene está ligada		Alerta de Software	0	NÃO	-2,4511	-54,7299
	27/08/2024 02:38:11	PA - SANTARÉM - Próx. BR-163	Parada do Veículo		Alerta de Software	0	NÃO	-2,4511	-54,7299
	27/08/2024 02:38:11	PA - SANTARÉM - Próx. BR-163	Desengate da carreta 1		Status	0	NÃO	-2,4511	-54,7299
	27/08/2024 02:38:11	PA - SANTARÉM - Próx. BR-163	O veículo está bloqueado		Status	0	NÃO	-2,4511	-54,7299
	27/08/2024 02:36:11	PA - SANTARÉM - Próx. BR-163	Desengate da carreta 1		Status	0	NÃO	-2,4511	-54,7299

RELATÓRIO ANALÍTICO POR VEÍCULO






































Período: 21/08/2024 00:00:00 à 27/08/2024 23:59:59

Identificador: RVQ5B60 SIMONE DAF 2022

Placa: RVQ5B60

- Legenda:**
-  Mensagens enviadas do Veículo (Veículo -> Central)
 -  Mensagens enviadas do Veículo (Controle de Jornada Cliente)
 -  Mensagens enviadas da Central (Central -> Veículo)



Sentido:	Data e Hora:	Localização:	Mensagem:	Modo Emergência	Tipo Mensagem:	Vel. (Km/h)	Log ?	Latitude	Longitude
	27/08/2024 02:36:11	PA - SANTARÉM - Próx. BR-163	A sirene está ligada		Alerta de Software	0	NÃO	-2,4511	-54,7299
	27/08/2024 02:36:11	PA - SANTARÉM - Próx. BR-163	Parada do Veículo		Alerta de Software	0	NÃO	-2,4511	-54,7299
	27/08/2024 02:36:11	PA - SANTARÉM - Próx. BR-163	O veículo está bloqueado		Status	0	NÃO	-2,4511	-54,7299
	27/08/2024 02:36:11	PA - SANTARÉM - Próx. BR-163	A sirene está ligada		Status	0	NÃO	-2,4511	-54,7299
	27/08/2024 02:34:11	PA - SANTARÉM - Próx. BR-163	A sirene está ligada		Status	0	NÃO	-2,4511	-54,7299
	27/08/2024 02:34:11	PA - SANTARÉM - Próx. BR-163	A sirene está ligada		Alerta de Software	0	NÃO	-2,4511	-54,7299
	27/08/2024 02:34:11	PA - SANTARÉM - Próx. BR-163	Parada do Veículo		Alerta de Software	0	NÃO	-2,4511	-54,7299
	27/08/2024 02:34:11	PA - SANTARÉM - Próx. BR-163	Desengate da carreta 1		Status	0	NÃO	-2,4511	-54,7299
	27/08/2024 02:34:11	PA - SANTARÉM - Próx. BR-163	O veículo está bloqueado		Status	0	NÃO	-2,4511	-54,7299
	27/08/2024 02:32:11	PA - SANTARÉM - Próx. BR-163	Desengate da carreta 1		Status	0	NÃO	-2,4511	-54,7299
	27/08/2024 02:32:11	PA - SANTARÉM - Próx. BR-163	A sirene está ligada		Alerta de Software	0	NÃO	-2,4511	-54,7299
	27/08/2024 02:32:11	PA - SANTARÉM - Próx. BR-163	Parada do Veículo		Alerta de Software	0	NÃO	-2,4511	-54,7299
	27/08/2024 02:32:11	PA - SANTARÉM - Próx. BR-163	A sirene está ligada		Status	0	NÃO	-2,4511	-54,7299
	27/08/2024 02:32:11	PA - SANTARÉM - Próx. BR-163	O veículo está bloqueado		Status	0	NÃO	-2,4511	-54,7299
	27/08/2024 02:30:11	PA - SANTARÉM - Próx. BR-163	A sirene está ligada		Alerta de Software	0	NÃO	-2,4511	-54,7299
	27/08/2024 02:30:11	PA - SANTARÉM - Próx. BR-163	Parada do Veículo		Alerta de Software	0	NÃO	-2,4511	-54,7299
	27/08/2024 02:30:11	PA - SANTARÉM - Próx. BR-163	O veículo está bloqueado		Status	0	NÃO	-2,4511	-54,7299
	27/08/2024 02:30:11	PA - SANTARÉM - Próx. BR-163	A sirene está ligada		Status	0	NÃO	-2,4511	-54,7299
	27/08/2024 02:30:11	PA - SANTARÉM - Próx. BR-163	Desengate da carreta 1		Status	0	NÃO	-2,4511	-54,7299
	27/08/2024 02:28:11	PA - SANTARÉM - Próx. BR-163	Desengate da carreta 1		Status	0	NÃO	-2,4511	-54,7299
	27/08/2024 02:28:11	PA - SANTARÉM - Próx. BR-163	O veículo está bloqueado		Status	0	NÃO	-2,4511	-54,7299
	27/08/2024 02:28:11	PA - SANTARÉM - Próx. BR-163	A sirene está ligada		Status	0	NÃO	-2,4511	-54,7299
	27/08/2024 02:28:11	PA - SANTARÉM - Próx. BR-163	A sirene está ligada		Alerta de Software	0	NÃO	-2,4511	-54,7299
	27/08/2024 02:28:11	PA - SANTARÉM - Próx. BR-163	Parada do Veículo		Alerta de Software	0	NÃO	-2,4511	-54,7299
	27/08/2024 02:26:11	PA - SANTARÉM - Próx. BR-163	O veículo está bloqueado		Status	0	NÃO	-2,4511	-54,7299
	27/08/2024 02:26:11	PA - SANTARÉM - Próx. BR-163	A sirene está ligada		Status	0	NÃO	-2,4511	-54,7299
	27/08/2024 02:26:11	PA - SANTARÉM - Próx. BR-163	A sirene está ligada		Alerta de Software	0	NÃO	-2,4511	-54,7299
	27/08/2024 02:26:11	PA - SANTARÉM - Próx. BR-163	Parada do Veículo		Alerta de Software	0	NÃO	-2,4511	-54,7299
	27/08/2024 02:26:11	PA - SANTARÉM - Próx. BR-163	Desengate da carreta 1		Status	0	NÃO	-2,4511	-54,7299
	27/08/2024 02:24:11	PA - SANTARÉM - Próx. BR-163	Desengate da carreta 1		Status	0	NÃO	-2,4511	-54,7299
	27/08/2024 02:24:11	PA - SANTARÉM - Próx. BR-163	A sirene está ligada		Alerta de Software	0	NÃO	-2,4511	-54,7299
	27/08/2024 02:24:11	PA - SANTARÉM - Próx. BR-163	Parada do Veículo		Alerta de Software	0	NÃO	-2,4511	-54,7299
	27/08/2024 02:24:11	PA - SANTARÉM - Próx. BR-163	A sirene está ligada		Status	0	NÃO	-2,4511	-54,7299
	27/08/2024 02:24:11	PA - SANTARÉM - Próx. BR-163	O veículo está bloqueado		Status	0	NÃO	-2,4511	-54,7299
	27/08/2024 02:22:11	PA - SANTARÉM - Próx. BR-163	O veículo está bloqueado		Status	0	NÃO	-2,4511	-54,7299
	27/08/2024 02:22:11	PA - SANTARÉM - Próx. BR-163	A sirene está ligada		Status	0	NÃO	-2,4511	-54,7299
	27/08/2024 02:22:11	PA - SANTARÉM - Próx. BR-163	A sirene está ligada		Alerta de Software	0	NÃO	-2,4511	-54,7299

RELATÓRIO ANALÍTICO POR VEÍCULO






































Período: 21/08/2024 00:00:00 à 27/08/2024 23:59:59

Identificador: RVQ5B60 SIMONE DAF 2022

Placa: RVQ5B60

- Legenda:**
-  Mensagens enviadas do Veículo (Veículo -> Central)
 -  Mensagens enviadas do Veículo (Controle de Jornada Cliente)
 -  Mensagens enviadas da Central (Central -> Veículo)






Sentido:	Data e Hora:	Localização:	Mensagem:	Modo Emergência	Tipo Mensagem:	Vel. (Km/h)	Log ?	Latitude	Longitude
	27/08/2024 02:22:11	PA - SANTARÉM - Próx. BR-163	Parada do Veículo		Alerta de Software	0	NÃO	-2,4511	-54,7299
	27/08/2024 02:22:11	PA - SANTARÉM - Próx. BR-163	Desengate da carreta 1		Status	0	NÃO	-2,4511	-54,7299
	27/08/2024 02:20:11	PA - SANTARÉM - Próx. BR-163	Desengate da carreta 1		Status	0	NÃO	-2,4511	-54,7299
	27/08/2024 02:20:11	PA - SANTARÉM - Próx. BR-163	A sirene está ligada		Alerta de Software	0	NÃO	-2,4511	-54,7299
	27/08/2024 02:20:11	PA - SANTARÉM - Próx. BR-163	Parada do Veículo		Alerta de Software	0	NÃO	-2,4511	-54,7299
	27/08/2024 02:20:11	PA - SANTARÉM - Próx. BR-163	A sirene está ligada		Status	0	NÃO	-2,4511	-54,7299
	27/08/2024 02:20:11	PA - SANTARÉM - Próx. BR-163	O veículo está bloqueado		Status	0	NÃO	-2,4511	-54,7299
	27/08/2024 02:18:11	PA - SANTARÉM - Próx. BR-163	O veículo está bloqueado		Status	0	NÃO	-2,4511	-54,7299
	27/08/2024 02:18:11	PA - SANTARÉM - Próx. BR-163	A sirene está ligada		Status	0	NÃO	-2,4511	-54,7299
	27/08/2024 02:18:11	PA - SANTARÉM - Próx. BR-163	A sirene está ligada		Alerta de Software	0	NÃO	-2,4511	-54,7299
	27/08/2024 02:18:11	PA - SANTARÉM - Próx. BR-163	Parada do Veículo		Alerta de Software	0	NÃO	-2,4511	-54,7299
	27/08/2024 02:18:11	PA - SANTARÉM - Próx. BR-163	Desengate da carreta 1		Status	0	NÃO	-2,4511	-54,7299
	27/08/2024 02:16:11	PA - SANTARÉM - Próx. BR-163	Desengate da carreta 1		Status	0	NÃO	-2,4511	-54,7299
	27/08/2024 02:16:11	PA - SANTARÉM - Próx. BR-163	A sirene está ligada		Alerta de Software	0	NÃO	-2,4511	-54,7299
	27/08/2024 02:16:11	PA - SANTARÉM - Próx. BR-163	Parada do Veículo		Alerta de Software	0	NÃO	-2,4511	-54,7299
	27/08/2024 02:16:11	PA - SANTARÉM - Próx. BR-163	A sirene está ligada		Status	0	NÃO	-2,4511	-54,7299
	27/08/2024 02:16:11	PA - SANTARÉM - Próx. BR-163	O veículo está bloqueado		Status	0	NÃO	-2,4511	-54,7299
	27/08/2024 02:14:11	PA - SANTARÉM - Próx. BR-163	O veículo está bloqueado		Status	0	NÃO	-2,4511	-54,7299
	27/08/2024 02:14:11	PA - SANTARÉM - Próx. BR-163	A sirene está ligada		Status	0	NÃO	-2,4511	-54,7299
	27/08/2024 02:14:11	PA - SANTARÉM - Próx. BR-163	A sirene está ligada		Alerta de Software	0	NÃO	-2,4511	-54,7299
	27/08/2024 02:14:11	PA - SANTARÉM - Próx. BR-163	Parada do Veículo		Alerta de Software	0	NÃO	-2,4511	-54,7299
	27/08/2024 02:14:11	PA - SANTARÉM - Próx. BR-163	Desengate da carreta 1		Status	0	NÃO	-2,4511	-54,7299
	27/08/2024 02:12:11	PA - SANTARÉM - Próx. BR-163	Desengate da carreta 1		Status	0	NÃO	-2,4511	-54,7299
	27/08/2024 02:12:11	PA - SANTARÉM - Próx. BR-163	A sirene está ligada		Alerta de Software	0	NÃO	-2,4511	-54,7299
	27/08/2024 02:12:11	PA - SANTARÉM - Próx. BR-163	Parada do Veículo		Alerta de Software	0	NÃO	-2,4511	-54,7299
	27/08/2024 02:12:11	PA - SANTARÉM - Próx. BR-163	A sirene está ligada		Status	0	NÃO	-2,4511	-54,7299
	27/08/2024 02:12:11	PA - SANTARÉM - Próx. BR-163	O veículo está bloqueado		Status	0	NÃO	-2,4511	-54,7299
	27/08/2024 02:10:11	PA - SANTARÉM - Próx. BR-163	A sirene está ligada		Alerta de Software	0	NÃO	-2,4511	-54,7299
	27/08/2024 02:10:11	PA - SANTARÉM - Próx. BR-163	Parada do Veículo		Alerta de Software	0	NÃO	-2,4511	-54,7299
	27/08/2024 02:10:11	PA - SANTARÉM - Próx. BR-163	O veículo está bloqueado		Status	0	NÃO	-2,4511	-54,7299
	27/08/2024 02:10:11	PA - SANTARÉM - Próx. BR-163	A sirene está ligada		Status	0	NÃO	-2,4511	-54,7299
	27/08/2024 02:10:11	PA - SANTARÉM - Próx. BR-163	Desengate da carreta 1		Status	0	NÃO	-2,4511	-54,7299
	27/08/2024 02:08:11	PA - SANTARÉM - Próx. BR-163	Desengate da carreta 1		Status	0	NÃO	-2,4511	-54,7299
	27/08/2024 02:08:11	PA - SANTARÉM - Próx. BR-163	A sirene está ligada		Status	0	NÃO	-2,4511	-54,7299
	27/08/2024 02:08:11	PA - SANTARÉM - Próx. BR-163	O veículo está bloqueado		Status	0	NÃO	-2,4511	-54,7299
	27/08/2024 02:08:11	PA - SANTARÉM - Próx. BR-163	A sirene está ligada		Alerta de Software	0	NÃO	-2,4511	-54,7299
	27/08/2024 02:08:11	PA - SANTARÉM - Próx. BR-163	Parada do Veículo		Alerta de Software	0	NÃO	-2,4511	-54,7299

RELATÓRIO ANALÍTICO POR VEÍCULO








Período: 21/08/2024 00:00:00 à 27/08/2024 23:59:59

Identificador: RVQ5B60 SIMONE DAF 2022

Placa: RVQ5B60

- Legenda:**
-  Mensagens enviadas do Veículo (Veículo -> Central)
 -  Mensagens enviadas do Veículo (Controle de Jornada Cliente)
 -  Mensagens enviadas da Central (Central -> Veículo)



Sentido:	Data e Hora:	Localização:	Mensagem:	Modo Emergência	Tipo Mensagem:	Vel. (Km/h)	Log ?	Latitude	Longitude
	27/08/2024 02:06:11	PA - SANTARÉM - Próx. BR-163	O veículo está bloqueado		Status	0	NÃO	-2,4511	-54,7299
	27/08/2024 02:06:11	PA - SANTARÉM - Próx. BR-163	A sirene está ligada		Status	0	NÃO	-2,4511	-54,7299
	27/08/2024 02:06:11	PA - SANTARÉM - Próx. BR-163	Desengate da carreta 1		Status	0	NÃO	-2,4511	-54,7299
	27/08/2024 02:06:11	PA - SANTARÉM - Próx. BR-163	A sirene está ligada		Alerta de Software	0	NÃO	-2,4511	-54,7299
	27/08/2024 02:06:11	PA - SANTARÉM - Próx. BR-163	Parada do Veículo		Alerta de Software	0	NÃO	-2,4511	-54,7299
	27/08/2024 02:04:11	PA - SANTARÉM - Próx. BR-163	A sirene está ligada		Alerta de Software	0	NÃO	-2,4511	-54,7299
	27/08/2024 02:04:11	PA - SANTARÉM - Próx. BR-163	Parada do Veículo		Alerta de Software	0	NÃO	-2,4511	-54,7299
	27/08/2024 02:04:11	PA - SANTARÉM - Próx. BR-163	Desengate da carreta 1		Status	0	NÃO	-2,4511	-54,7299
	27/08/2024 02:04:11	PA - SANTARÉM - Próx. BR-163	A sirene está ligada		Status	0	NÃO	-2,4511	-54,7299
	27/08/2024 02:04:11	PA - SANTARÉM - Próx. BR-163	O veículo está bloqueado		Status	0	NÃO	-2,4511	-54,7299
	27/08/2024 02:02:11	PA - SANTARÉM - Próx. BR-163	O veículo está bloqueado		Status	0	NÃO	-2,4511	-54,7299
	27/08/2024 02:02:11	PA - SANTARÉM - Próx. BR-163	A sirene está ligada		Status	0	NÃO	-2,4511	-54,7299
	27/08/2024 02:02:11	PA - SANTARÉM - Próx. BR-163	Desengate da carreta 1		Status	0	NÃO	-2,4511	-54,7299
	27/08/2024 02:02:11	PA - SANTARÉM - Próx. BR-163	A sirene está ligada		Alerta de Software	0	NÃO	-2,4511	-54,7299
	27/08/2024 02:02:11	PA - SANTARÉM - Próx. BR-163	Parada do Veículo		Alerta de Software	0	NÃO	-2,4511	-54,7299
	27/08/2024 02:00:11	PA - SANTARÉM - Próx. BR-163	Desengate da carreta 1		Status	0	NÃO	-2,4511	-54,7299
	27/08/2024 02:00:11	PA - SANTARÉM - Próx. BR-163	A sirene está ligada		Status	0	NÃO	-2,4511	-54,7299
	27/08/2024 02:00:11	PA - SANTARÉM - Próx. BR-163	O veículo está bloqueado		Status	0	NÃO	-2,4511	-54,7299
	27/08/2024 02:00:11	PA - SANTARÉM - Próx. BR-163	A sirene está ligada		Alerta de Software	0	NÃO	-2,4511	-54,7299
	27/08/2024 02:00:11	PA - SANTARÉM - Próx. BR-163	Parada do Veículo		Alerta de Software	0	NÃO	-2,4511	-54,7299
	27/08/2024 01:58:11	PA - SANTARÉM - Próx. BR-163	O veículo está bloqueado		Status	0	NÃO	-2,4511	-54,7299
	27/08/2024 01:58:11	PA - SANTARÉM - Próx. BR-163	A sirene está ligada		Status	0	NÃO	-2,4511	-54,7299
	27/08/2024 01:58:11	PA - SANTARÉM - Próx. BR-163	Desengate da carreta 1		Status	0	NÃO	-2,4511	-54,7299
	27/08/2024 01:58:11	PA - SANTARÉM - Próx. BR-163	A sirene está ligada		Alerta de Software	0	NÃO	-2,4511	-54,7299
	27/08/2024 01:58:11	PA - SANTARÉM - Próx. BR-163	Parada do Veículo		Alerta de Software	0	NÃO	-2,4511	-54,7299
	27/08/2024 01:56:11	PA - SANTARÉM - Próx. BR-163	A sirene está ligada		Alerta de Software	0	NÃO	-2,4511	-54,7299
	27/08/2024 01:56:11	PA - SANTARÉM - Próx. BR-163	Parada do Veículo		Alerta de Software	0	NÃO	-2,4511	-54,7299
	27/08/2024 01:56:11	PA - SANTARÉM - Próx. BR-163	Desengate da carreta 1		Status	0	NÃO	-2,4511	-54,7299
	27/08/2024 01:56:11	PA - SANTARÉM - Próx. BR-163	A sirene está ligada		Status	0	NÃO	-2,4511	-54,7299
	27/08/2024 01:56:11	PA - SANTARÉM - Próx. BR-163	O veículo está bloqueado		Status	0	NÃO	-2,4511	-54,7299
	27/08/2024 01:54:11	PA - SANTARÉM - Próx. BR-163	O veículo está bloqueado		Status	0	NÃO	-2,4511	-54,7299
	27/08/2024 01:54:11	PA - SANTARÉM - Próx. BR-163	A sirene está ligada		Status	0	NÃO	-2,4511	-54,7299
	27/08/2024 01:54:11	PA - SANTARÉM - Próx. BR-163	Desengate da carreta 1		Status	0	NÃO	-2,4511	-54,7299
	27/08/2024 01:54:11	PA - SANTARÉM - Próx. BR-163	A sirene está ligada		Alerta de Software	0	NÃO	-2,4511	-54,7299
	27/08/2024 01:54:11	PA - SANTARÉM - Próx. BR-163	Parada do Veículo		Alerta de Software	0	NÃO	-2,4511	-54,7299
	27/08/2024 01:52:11	PA - SANTARÉM - Próx. BR-163	Desengate da carreta 1		Status	0	NÃO	-2,4511	-54,7299
	27/08/2024 01:52:11	PA - SANTARÉM - Próx. BR-163	A sirene está ligada		Alerta de Software	0	NÃO	-2,4511	-54,7299

RELATÓRIO ANALÍTICO POR VEÍCULO






































Período: 21/08/2024 00:00:00 à 27/08/2024 23:59:59

Identificador: RVQ5B60 SIMONE DAF 2022

Placa: RVQ5B60

- Legenda:**
-  Mensagens enviadas do Veículo (Veículo -> Central)
 -  Mensagens enviadas do Veículo (Controle de Jornada Cliente)
 -  Mensagens enviadas da Central (Central -> Veículo)



Sentido:	Data e Hora:	Localização:	Mensagem:	Modo Emergência	Tipo Mensagem:	Vel. (Km/h)	Log ?	Latitude	Longitude
	27/08/2024 01:52:11	PA - SANTARÉM - Próx. BR-163	Parada do Veículo		Alerta de Software	0	NÃO	-2,4511	-54,7299
	27/08/2024 01:52:11	PA - SANTARÉM - Próx. BR-163	A sirene está ligada		Status	0	NÃO	-2,4511	-54,7299
	27/08/2024 01:52:11	PA - SANTARÉM - Próx. BR-163	O veículo está bloqueado		Status	0	NÃO	-2,4511	-54,7299
	27/08/2024 01:50:11	PA - SANTARÉM - Próx. BR-163	O veículo está bloqueado		Status	0	NÃO	-2,4511	-54,7299
	27/08/2024 01:50:11	PA - SANTARÉM - Próx. BR-163	A sirene está ligada		Status	0	NÃO	-2,4511	-54,7299
	27/08/2024 01:50:11	PA - SANTARÉM - Próx. BR-163	A sirene está ligada		Alerta de Software	0	NÃO	-2,4511	-54,7299
	27/08/2024 01:50:11	PA - SANTARÉM - Próx. BR-163	Parada do Veículo		Alerta de Software	0	NÃO	-2,4511	-54,7299
	27/08/2024 01:50:11	PA - SANTARÉM - Próx. BR-163	Desengate da carreta 1		Status	0	NÃO	-2,4511	-54,7299
	27/08/2024 01:48:11	PA - SANTARÉM - Próx. BR-163	Desengate da carreta 1		Status	0	NÃO	-2,4511	-54,7299
	27/08/2024 01:48:11	PA - SANTARÉM - Próx. BR-163	A sirene está ligada		Alerta de Software	0	NÃO	-2,4511	-54,7299
	27/08/2024 01:48:11	PA - SANTARÉM - Próx. BR-163	Parada do Veículo		Alerta de Software	0	NÃO	-2,4511	-54,7299
	27/08/2024 01:48:11	PA - SANTARÉM - Próx. BR-163	A sirene está ligada		Status	0	NÃO	-2,4511	-54,7299
	27/08/2024 01:48:11	PA - SANTARÉM - Próx. BR-163	O veículo está bloqueado		Status	0	NÃO	-2,4511	-54,7299
	27/08/2024 01:46:11	PA - SANTARÉM - Próx. BR-163	O veículo está bloqueado		Status	0	NÃO	-2,4511	-54,7299
	27/08/2024 01:46:11	PA - SANTARÉM - Próx. BR-163	A sirene está ligada		Status	0	NÃO	-2,4511	-54,7299
	27/08/2024 01:46:11	PA - SANTARÉM - Próx. BR-163	A sirene está ligada		Alerta de Software	0	NÃO	-2,4511	-54,7299
	27/08/2024 01:46:11	PA - SANTARÉM - Próx. BR-163	Parada do Veículo		Alerta de Software	0	NÃO	-2,4511	-54,7299
	27/08/2024 01:46:11	PA - SANTARÉM - Próx. BR-163	Desengate da carreta 1		Status	0	NÃO	-2,4511	-54,7299
	27/08/2024 01:44:11	PA - SANTARÉM - Próx. BR-163	Desengate da carreta 1		Status	0	NÃO	-2,4511	-54,7299
	27/08/2024 01:44:11	PA - SANTARÉM - Próx. BR-163	A sirene está ligada		Alerta de Software	0	NÃO	-2,4511	-54,7299
	27/08/2024 01:44:11	PA - SANTARÉM - Próx. BR-163	Parada do Veículo		Alerta de Software	0	NÃO	-2,4511	-54,7299
	27/08/2024 01:44:11	PA - SANTARÉM - Próx. BR-163	A sirene está ligada		Status	0	NÃO	-2,4511	-54,7299
	27/08/2024 01:44:11	PA - SANTARÉM - Próx. BR-163	O veículo está bloqueado		Status	0	NÃO	-2,4511	-54,7299
	27/08/2024 01:42:11	PA - SANTARÉM - Próx. BR-163	O veículo está bloqueado		Status	0	NÃO	-2,4511	-54,7299
	27/08/2024 01:42:11	PA - SANTARÉM - Próx. BR-163	A sirene está ligada		Status	0	NÃO	-2,4511	-54,7299
	27/08/2024 01:42:11	PA - SANTARÉM - Próx. BR-163	A sirene está ligada		Alerta de Software	0	NÃO	-2,4511	-54,7299
	27/08/2024 01:42:11	PA - SANTARÉM - Próx. BR-163	Parada do Veículo		Alerta de Software	0	NÃO	-2,4511	-54,7299
	27/08/2024 01:42:11	PA - SANTARÉM - Próx. BR-163	Desengate da carreta 1		Status	0	NÃO	-2,4511	-54,7299
	27/08/2024 01:40:11	PA - SANTARÉM - Próx. BR-163	Desengate da carreta 1		Status	0	NÃO	-2,4511	-54,7299
	27/08/2024 01:40:11	PA - SANTARÉM - Próx. BR-163	A sirene está ligada		Alerta de Software	0	NÃO	-2,4511	-54,7299
	27/08/2024 01:40:11	PA - SANTARÉM - Próx. BR-163	Parada do Veículo		Alerta de Software	0	NÃO	-2,4511	-54,7299
	27/08/2024 01:40:11	PA - SANTARÉM - Próx. BR-163	A sirene está ligada		Status	0	NÃO	-2,4511	-54,7299
	27/08/2024 01:40:11	PA - SANTARÉM - Próx. BR-163	O veículo está bloqueado		Status	0	NÃO	-2,4511	-54,7299
	27/08/2024 01:38:11	PA - SANTARÉM - Próx. BR-163	O veículo está bloqueado		Status	0	NÃO	-2,4511	-54,7299
	27/08/2024 01:38:11	PA - SANTARÉM - Próx. BR-163	A sirene está ligada		Status	0	NÃO	-2,4511	-54,7299
	27/08/2024 01:38:11	PA - SANTARÉM - Próx. BR-163	A sirene está ligada		Alerta de Software	0	NÃO	-2,4511	-54,7299
	27/08/2024 01:38:11	PA - SANTARÉM - Próx. BR-163	Parada do Veículo		Alerta de Software	0	NÃO	-2,4511	-54,7299

RELATÓRIO ANALÍTICO POR VEÍCULO






































Período: 21/08/2024 00:00:00 à 27/08/2024 23:59:59

Identificador: RVQ5B60 SIMONE DAF 2022

Placa: RVQ5B60

- Legenda:**
-  Mensagens enviadas do Veículo (Veículo -> Central)
 -  Mensagens enviadas do Veículo (Controle de Jornada Cliente)
 -  Mensagens enviadas da Central (Central -> Veículo)






Sentido:	Data e Hora:	Localização:	Mensagem:	Modo Emergência	Tipo Mensagem:	Vel. (Km/h)	Log ?	Latitude	Longitude
	27/08/2024 01:38:11	PA - SANTARÉM - Próx. BR-163	Desengate da carreta 1		Status	0	NÃO	-2,4511	-54,7299
	27/08/2024 01:36:11	PA - SANTARÉM - Próx. BR-163	Desengate da carreta 1		Status	0	NÃO	-2,4511	-54,7299
	27/08/2024 01:36:11	PA - SANTARÉM - Próx. BR-163	A sirene está ligada		Alerta de Software	0	NÃO	-2,4511	-54,7299
	27/08/2024 01:36:11	PA - SANTARÉM - Próx. BR-163	Parada do Veículo		Alerta de Software	0	NÃO	-2,4511	-54,7299
	27/08/2024 01:36:11	PA - SANTARÉM - Próx. BR-163	A sirene está ligada		Status	0	NÃO	-2,4511	-54,7299
	27/08/2024 01:36:11	PA - SANTARÉM - Próx. BR-163	O veículo está bloqueado		Status	0	NÃO	-2,4511	-54,7299
	27/08/2024 01:34:11	PA - SANTARÉM - Próx. BR-163	O veículo está bloqueado		Status	0	NÃO	-2,4511	-54,7299
	27/08/2024 01:34:11	PA - SANTARÉM - Próx. BR-163	A sirene está ligada		Status	0	NÃO	-2,4511	-54,7299
	27/08/2024 01:34:11	PA - SANTARÉM - Próx. BR-163	Desengate da carreta 1		Status	0	NÃO	-2,4511	-54,7299
	27/08/2024 01:34:11	PA - SANTARÉM - Próx. BR-163	A sirene está ligada		Alerta de Software	0	NÃO	-2,4511	-54,7299
	27/08/2024 01:34:11	PA - SANTARÉM - Próx. BR-163	Parada do Veículo		Alerta de Software	0	NÃO	-2,4511	-54,7299
	27/08/2024 01:32:11	PA - SANTARÉM - Próx. BR-163	A sirene está ligada		Alerta de Software	0	NÃO	-2,4511	-54,7299
	27/08/2024 01:32:11	PA - SANTARÉM - Próx. BR-163	Parada do Veículo		Alerta de Software	0	NÃO	-2,4511	-54,7299
	27/08/2024 01:32:11	PA - SANTARÉM - Próx. BR-163	Desengate da carreta 1		Status	0	NÃO	-2,4511	-54,7299
	27/08/2024 01:32:11	PA - SANTARÉM - Próx. BR-163	A sirene está ligada		Status	0	NÃO	-2,4511	-54,7299
	27/08/2024 01:32:11	PA - SANTARÉM - Próx. BR-163	O veículo está bloqueado		Status	0	NÃO	-2,4511	-54,7299
	27/08/2024 01:30:11	PA - SANTARÉM - Próx. BR-163	O veículo está bloqueado		Status	0	NÃO	-2,4511	-54,7299
	27/08/2024 01:30:11	PA - SANTARÉM - Próx. BR-163	A sirene está ligada		Status	0	NÃO	-2,4511	-54,7299
	27/08/2024 01:30:11	PA - SANTARÉM - Próx. BR-163	Desengate da carreta 1		Status	0	NÃO	-2,4511	-54,7299
	27/08/2024 01:30:11	PA - SANTARÉM - Próx. BR-163	A sirene está ligada		Alerta de Software	0	NÃO	-2,4511	-54,7299
	27/08/2024 01:30:11	PA - SANTARÉM - Próx. BR-163	Parada do Veículo		Alerta de Software	0	NÃO	-2,4511	-54,7299
	27/08/2024 01:28:11	PA - SANTARÉM - Próx. BR-163	A sirene está ligada		Alerta de Software	0	NÃO	-2,4511	-54,7299
	27/08/2024 01:28:11	PA - SANTARÉM - Próx. BR-163	Parada do Veículo		Alerta de Software	0	NÃO	-2,4511	-54,7299
	27/08/2024 01:28:11	PA - SANTARÉM - Próx. BR-163	Desengate da carreta 1		Status	0	NÃO	-2,4511	-54,7299
	27/08/2024 01:28:11	PA - SANTARÉM - Próx. BR-163	A sirene está ligada		Status	0	NÃO	-2,4511	-54,7299
	27/08/2024 01:28:11	PA - SANTARÉM - Próx. BR-163	O veículo está bloqueado		Status	0	NÃO	-2,4511	-54,7299
	27/08/2024 01:26:11	PA - SANTARÉM - Próx. BR-163	O veículo está bloqueado		Status	0	NÃO	-2,4511	-54,7299
	27/08/2024 01:26:11	PA - SANTARÉM - Próx. BR-163	A sirene está ligada		Status	0	NÃO	-2,4511	-54,7299
	27/08/2024 01:26:11	PA - SANTARÉM - Próx. BR-163	Desengate da carreta 1		Status	0	NÃO	-2,4511	-54,7299
	27/08/2024 01:26:11	PA - SANTARÉM - Próx. BR-163	A sirene está ligada		Alerta de Software	0	NÃO	-2,4511	-54,7299
	27/08/2024 01:26:11	PA - SANTARÉM - Próx. BR-163	Parada do Veículo		Alerta de Software	0	NÃO	-2,4511	-54,7299
	27/08/2024 01:24:11	PA - SANTARÉM - Próx. BR-163	A sirene está ligada		Alerta de Software	0	NÃO	-2,4511	-54,7299
	27/08/2024 01:24:11	PA - SANTARÉM - Próx. BR-163	Parada do Veículo		Alerta de Software	0	NÃO	-2,4511	-54,7299
	27/08/2024 01:24:11	PA - SANTARÉM - Próx. BR-163	Desengate da carreta 1		Status	0	NÃO	-2,4511	-54,7299
	27/08/2024 01:24:11	PA - SANTARÉM - Próx. BR-163	A sirene está ligada		Status	0	NÃO	-2,4511	-54,7299
	27/08/2024 01:24:11	PA - SANTARÉM - Próx. BR-163	O veículo está bloqueado		Status	0	NÃO	-2,4511	-54,7299
	27/08/2024 01:22:11	PA - SANTARÉM - Próx. BR-163	O veículo está bloqueado		Status	0	NÃO	-2,4511	-54,7299

RELATÓRIO ANALÍTICO POR VEÍCULO





Período: 21/08/2024 00:00:00 à 27/08/2024 23:59:59

Identificador: RVQ5B60 SIMONE DAF 2022

Placa: RVQ5B60

- Legenda:**
-  Mensagens enviadas do Veículo (Veículo -> Central)
 -  Mensagens enviadas do Veículo (Controle de Jornada Cliente)
 -  Mensagens enviadas da Central (Central -> Veículo)



Sentido:	Data e Hora:	Localização:	Mensagem:	Modo Emergência	Tipo Mensagem:	Vel. (Km/h)	Log ?	Latitude	Longitude
	27/08/2024 01:22:11	PA - SANTARÉM - Próx. BR-163	A sirene está ligada		Status	0	NÃO	-2,4511	-54,7299
	27/08/2024 01:22:11	PA - SANTARÉM - Próx. BR-163	Desengate da carreta 1		Status	0	NÃO	-2,4511	-54,7299
	27/08/2024 01:22:11	PA - SANTARÉM - Próx. BR-163	A sirene está ligada		Alerta de Software	0	NÃO	-2,4511	-54,7299
	27/08/2024 01:22:11	PA - SANTARÉM - Próx. BR-163	Parada do Veículo		Alerta de Software	0	NÃO	-2,4511	-54,7299
	27/08/2024 01:20:11	PA - SANTARÉM - Próx. BR-163	A sirene está ligada		Alerta de Software	0	NÃO	-2,4511	-54,7299
	27/08/2024 01:20:11	PA - SANTARÉM - Próx. BR-163	Parada do Veículo		Alerta de Software	0	NÃO	-2,4511	-54,7299
	27/08/2024 01:20:11	PA - SANTARÉM - Próx. BR-163	Desengate da carreta 1		Status	0	NÃO	-2,4511	-54,7299
	27/08/2024 01:20:11	PA - SANTARÉM - Próx. BR-163	A sirene está ligada		Status	0	NÃO	-2,4511	-54,7299
	27/08/2024 01:20:11	PA - SANTARÉM - Próx. BR-163	O veículo está bloqueado		Status	0	NÃO	-2,4511	-54,7299
	27/08/2024 01:18:11	PA - SANTARÉM - Próx. BR-163	O veículo está bloqueado		Status	0	NÃO	-2,4511	-54,7299
	27/08/2024 01:18:11	PA - SANTARÉM - Próx. BR-163	A sirene está ligada		Status	0	NÃO	-2,4511	-54,7299
	27/08/2024 01:18:11	PA - SANTARÉM - Próx. BR-163	Desengate da carreta 1		Status	0	NÃO	-2,4511	-54,7299
	27/08/2024 01:18:11	PA - SANTARÉM - Próx. BR-163	A sirene está ligada		Alerta de Software	0	NÃO	-2,4511	-54,7299
	27/08/2024 01:18:11	PA - SANTARÉM - Próx. BR-163	Parada do Veículo		Alerta de Software	0	NÃO	-2,4511	-54,7299
	27/08/2024 01:16:11	PA - SANTARÉM - Próx. BR-163	A sirene está ligada		Alerta de Software	0	NÃO	-2,4511	-54,7299
	27/08/2024 01:16:11	PA - SANTARÉM - Próx. BR-163	Parada do Veículo		Alerta de Software	0	NÃO	-2,4511	-54,7299
	27/08/2024 01:16:11	PA - SANTARÉM - Próx. BR-163	Desengate da carreta 1		Status	0	NÃO	-2,4511	-54,7299
	27/08/2024 01:16:11	PA - SANTARÉM - Próx. BR-163	A sirene está ligada		Status	0	NÃO	-2,4511	-54,7299
	27/08/2024 01:16:11	PA - SANTARÉM - Próx. BR-163	O veículo está bloqueado		Status	0	NÃO	-2,4511	-54,7299
	27/08/2024 01:14:11	PA - SANTARÉM - Próx. BR-163	O veículo está bloqueado		Status	0	NÃO	-2,4511	-54,7299
	27/08/2024 01:14:11	PA - SANTARÉM - Próx. BR-163	A sirene está ligada		Status	0	NÃO	-2,4511	-54,7299
	27/08/2024 01:14:11	PA - SANTARÉM - Próx. BR-163	Desengate da carreta 1		Status	0	NÃO	-2,4511	-54,7299
	27/08/2024 01:14:11	PA - SANTARÉM - Próx. BR-163	A sirene está ligada		Alerta de Software	0	NÃO	-2,4511	-54,7299
	27/08/2024 01:14:11	PA - SANTARÉM - Próx. BR-163	Parada do Veículo		Alerta de Software	0	NÃO	-2,4511	-54,7299
	27/08/2024 01:12:11	PA - SANTARÉM - Próx. BR-163	A sirene está ligada		Alerta de Software	0	NÃO	-2,4511	-54,7299
	27/08/2024 01:12:11	PA - SANTARÉM - Próx. BR-163	Parada do Veículo		Alerta de Software	0	NÃO	-2,4511	-54,7299
	27/08/2024 01:12:11	PA - SANTARÉM - Próx. BR-163	Desengate da carreta 1		Status	0	NÃO	-2,4511	-54,7299
	27/08/2024 01:12:11	PA - SANTARÉM - Próx. BR-163	A sirene está ligada		Status	0	NÃO	-2,4511	-54,7299
	27/08/2024 01:12:11	PA - SANTARÉM - Próx. BR-163	O veículo está bloqueado		Status	0	NÃO	-2,4511	-54,7299
	27/08/2024 01:10:11	PA - SANTARÉM - Próx. BR-163	O veículo está bloqueado		Status	0	NÃO	-2,4511	-54,7299
	27/08/2024 01:10:11	PA - SANTARÉM - Próx. BR-163	A sirene está ligada		Status	0	NÃO	-2,4511	-54,7299
	27/08/2024 01:10:11	PA - SANTARÉM - Próx. BR-163	Desengate da carreta 1		Status	0	NÃO	-2,4511	-54,7299
	27/08/2024 01:10:11	PA - SANTARÉM - Próx. BR-163	A sirene está ligada		Alerta de Software	0	NÃO	-2,4511	-54,7299
	27/08/2024 01:10:11	PA - SANTARÉM - Próx. BR-163	Parada do Veículo		Alerta de Software	0	NÃO	-2,4511	-54,7299
	27/08/2024 01:08:11	PA - SANTARÉM - Próx. BR-163	A sirene está ligada		Alerta de Software	0	NÃO	-2,4511	-54,7299
	27/08/2024 01:08:11	PA - SANTARÉM - Próx. BR-163	Parada do Veículo		Alerta de Software	0	NÃO	-2,4511	-54,7299
	27/08/2024 01:08:11	PA - SANTARÉM - Próx. BR-163	Desengate da carreta 1		Status	0	NÃO	-2,4511	-54,7299

RELATÓRIO ANALÍTICO POR VEÍCULO






































Período: 21/08/2024 00:00:00 à 27/08/2024 23:59:59

Identificador: RVQ5B60 SIMONE DAF 2022

Placa: RVQ5B60

- Legenda:**
-  Mensagens enviadas do Veículo (Veículo -> Central)
 -  Mensagens enviadas do Veículo (Controle de Jornada Cliente)
 -  Mensagens enviadas da Central (Central -> Veículo)



Sentido:	Data e Hora:	Localização:	Mensagem:	Modo Emergência	Tipo Mensagem:	Vel. (Km/h)	Log ?	Latitude	Longitude
	27/08/2024 01:08:11	PA - SANTARÉM - Próx. BR-163	A sirene está ligada		Status	0	NÃO	-2,4511	-54,7299
	27/08/2024 01:08:11	PA - SANTARÉM - Próx. BR-163	O veículo está bloqueado		Status	0	NÃO	-2,4511	-54,7299
	27/08/2024 01:06:11	PA - SANTARÉM - Próx. BR-163	O veículo está bloqueado		Status	0	NÃO	-2,4511	-54,7299
	27/08/2024 01:06:11	PA - SANTARÉM - Próx. BR-163	A sirene está ligada		Status	0	NÃO	-2,4511	-54,7299
	27/08/2024 01:06:11	PA - SANTARÉM - Próx. BR-163	Desengate da carreta 1		Status	0	NÃO	-2,4511	-54,7299
	27/08/2024 01:06:11	PA - SANTARÉM - Próx. BR-163	A sirene está ligada		Alerta de Software	0	NÃO	-2,4511	-54,7299
	27/08/2024 01:06:11	PA - SANTARÉM - Próx. BR-163	Parada do Veículo		Alerta de Software	0	NÃO	-2,4511	-54,7299
	27/08/2024 01:04:11	PA - SANTARÉM - Próx. BR-163	A sirene está ligada		Alerta de Software	0	NÃO	-2,4511	-54,7299
	27/08/2024 01:04:11	PA - SANTARÉM - Próx. BR-163	Parada do Veículo		Alerta de Software	0	NÃO	-2,4511	-54,7299
	27/08/2024 01:04:11	PA - SANTARÉM - Próx. BR-163	Desengate da carreta 1		Status	0	NÃO	-2,4511	-54,7299
	27/08/2024 01:04:11	PA - SANTARÉM - Próx. BR-163	A sirene está ligada		Status	0	NÃO	-2,4511	-54,7299
	27/08/2024 01:04:11	PA - SANTARÉM - Próx. BR-163	O veículo está bloqueado		Status	0	NÃO	-2,4511	-54,7299
	27/08/2024 01:02:11	PA - SANTARÉM - Próx. BR-163	O veículo está bloqueado		Status	0	NÃO	-2,4511	-54,7299
	27/08/2024 01:02:11	PA - SANTARÉM - Próx. BR-163	A sirene está ligada		Status	0	NÃO	-2,4511	-54,7299
	27/08/2024 01:02:11	PA - SANTARÉM - Próx. BR-163	Desengate da carreta 1		Status	0	NÃO	-2,4511	-54,7299
	27/08/2024 01:02:11	PA - SANTARÉM - Próx. BR-163	A sirene está ligada		Alerta de Software	0	NÃO	-2,4511	-54,7299
	27/08/2024 01:02:11	PA - SANTARÉM - Próx. BR-163	Parada do Veículo		Alerta de Software	0	NÃO	-2,4511	-54,7299
	27/08/2024 01:00:11	PA - SANTARÉM - Próx. BR-163	Desengate da carreta 1		Status	0	NÃO	-2,4511	-54,7299
	27/08/2024 01:00:11	PA - SANTARÉM - Próx. BR-163	A sirene está ligada		Status	0	NÃO	-2,4511	-54,7299
	27/08/2024 01:00:11	PA - SANTARÉM - Próx. BR-163	O veículo está bloqueado		Status	0	NÃO	-2,4511	-54,7299
	27/08/2024 01:00:11	PA - SANTARÉM - Próx. BR-163	A sirene está ligada		Alerta de Software	0	NÃO	-2,4511	-54,7299
	27/08/2024 01:00:11	PA - SANTARÉM - Próx. BR-163	Parada do Veículo		Alerta de Software	0	NÃO	-2,4511	-54,7299
	27/08/2024 00:58:11	PA - SANTARÉM - Próx. BR-163	A sirene está ligada		Alerta de Software	0	NÃO	-2,4511	-54,7299
	27/08/2024 00:58:11	PA - SANTARÉM - Próx. BR-163	Parada do Veículo		Alerta de Software	0	NÃO	-2,4511	-54,7299
	27/08/2024 00:58:11	PA - SANTARÉM - Próx. BR-163	O veículo está bloqueado		Status	0	NÃO	-2,4511	-54,7299
	27/08/2024 00:58:11	PA - SANTARÉM - Próx. BR-163	A sirene está ligada		Status	0	NÃO	-2,4511	-54,7299
	27/08/2024 00:58:11	PA - SANTARÉM - Próx. BR-163	Desengate da carreta 1		Status	0	NÃO	-2,4511	-54,7299
	27/08/2024 00:56:11	PA - SANTARÉM - Próx. BR-163	Desengate da carreta 1		Status	0	NÃO	-2,4511	-54,7299
	27/08/2024 00:56:11	PA - SANTARÉM - Próx. BR-163	A sirene está ligada		Status	0	NÃO	-2,4511	-54,7299
	27/08/2024 00:56:11	PA - SANTARÉM - Próx. BR-163	O veículo está bloqueado		Status	0	NÃO	-2,4511	-54,7299
	27/08/2024 00:56:11	PA - SANTARÉM - Próx. BR-163	A sirene está ligada		Alerta de Software	0	NÃO	-2,4511	-54,7299
	27/08/2024 00:56:11	PA - SANTARÉM - Próx. BR-163	Parada do Veículo		Alerta de Software	0	NÃO	-2,4511	-54,7299
	27/08/2024 00:54:11	PA - SANTARÉM - Próx. BR-163	O veículo está bloqueado		Status	0	NÃO	-2,4511	-54,7299
	27/08/2024 00:54:11	PA - SANTARÉM - Próx. BR-163	A sirene está ligada		Status	0	NÃO	-2,4511	-54,7299
	27/08/2024 00:54:11	PA - SANTARÉM - Próx. BR-163	A sirene está ligada		Alerta de Software	0	NÃO	-2,4511	-54,7299
	27/08/2024 00:54:11	PA - SANTARÉM - Próx. BR-163	Parada do Veículo		Alerta de Software	0	NÃO	-2,4511	-54,7299
	27/08/2024 00:54:11	PA - SANTARÉM - Próx. BR-163	Desengate da carreta 1		Status	0	NÃO	-2,4511	-54,7299

RELATÓRIO ANALÍTICO POR VEÍCULO






































Período: 21/08/2024 00:00:00 à 27/08/2024 23:59:59

Identificador: RVQ5B60 SIMONE DAF 2022

Placa: RVQ5B60

- Legenda:**
-  Mensagens enviadas do Veículo (Veículo -> Central)
 -  Mensagens enviadas do Veículo (Controle de Jornada Cliente)
 -  Mensagens enviadas da Central (Central -> Veículo)



Sentido:	Data e Hora:	Localização:	Mensagem:	Modo Emergência	Tipo Mensagem:	Vel. (Km/h)	Log ?	Latitude	Longitude
	27/08/2024 00:52:11	PA - SANTARÉM - Próx. BR-163	Desengate da carreta 1		Status	0	NÃO	-2,4511	-54,7299
	27/08/2024 00:52:11	PA - SANTARÉM - Próx. BR-163	A sirene está ligada		Alerta de Software	0	NÃO	-2,4511	-54,7299
	27/08/2024 00:52:11	PA - SANTARÉM - Próx. BR-163	Parada do Veículo		Alerta de Software	0	NÃO	-2,4511	-54,7299
	27/08/2024 00:52:11	PA - SANTARÉM - Próx. BR-163	A sirene está ligada		Status	0	NÃO	-2,4511	-54,7299
	27/08/2024 00:52:11	PA - SANTARÉM - Próx. BR-163	O veículo está bloqueado		Status	0	NÃO	-2,4511	-54,7299
	27/08/2024 00:50:11	PA - SANTARÉM - Próx. BR-163	A sirene está ligada		Alerta de Software	0	NÃO	-2,4511	-54,7299
	27/08/2024 00:50:11	PA - SANTARÉM - Próx. BR-163	Parada do Veículo		Alerta de Software	0	NÃO	-2,4511	-54,7299
	27/08/2024 00:50:11	PA - SANTARÉM - Próx. BR-163	O veículo está bloqueado		Status	0	NÃO	-2,4511	-54,7299
	27/08/2024 00:50:11	PA - SANTARÉM - Próx. BR-163	A sirene está ligada		Status	0	NÃO	-2,4511	-54,7299
	27/08/2024 00:50:11	PA - SANTARÉM - Próx. BR-163	Desengate da carreta 1		Status	0	NÃO	-2,4511	-54,7299
	27/08/2024 00:48:11	PA - SANTARÉM - Próx. BR-163	Desengate da carreta 1		Status	0	NÃO	-2,4511	-54,7299
	27/08/2024 00:48:11	PA - SANTARÉM - Próx. BR-163	A sirene está ligada		Status	0	NÃO	-2,4511	-54,7299
	27/08/2024 00:48:11	PA - SANTARÉM - Próx. BR-163	O veículo está bloqueado		Status	0	NÃO	-2,4511	-54,7299
	27/08/2024 00:48:11	PA - SANTARÉM - Próx. BR-163	A sirene está ligada		Alerta de Software	0	NÃO	-2,4511	-54,7299
	27/08/2024 00:48:11	PA - SANTARÉM - Próx. BR-163	Parada do Veículo		Alerta de Software	0	NÃO	-2,4511	-54,7299
	27/08/2024 00:46:11	PA - SANTARÉM - Próx. BR-163	O veículo está bloqueado		Status	0	NÃO	-2,4511	-54,7299
	27/08/2024 00:46:11	PA - SANTARÉM - Próx. BR-163	A sirene está ligada		Status	0	NÃO	-2,4511	-54,7299
	27/08/2024 00:46:11	PA - SANTARÉM - Próx. BR-163	Desengate da carreta 1		Status	0	NÃO	-2,4511	-54,7299
	27/08/2024 00:46:11	PA - SANTARÉM - Próx. BR-163	A sirene está ligada		Alerta de Software	0	NÃO	-2,4511	-54,7299
	27/08/2024 00:46:11	PA - SANTARÉM - Próx. BR-163	Parada do Veículo		Alerta de Software	0	NÃO	-2,4511	-54,7299
	27/08/2024 00:44:11	PA - SANTARÉM - Próx. BR-163	A sirene está ligada		Alerta de Software	0	NÃO	-2,4511	-54,7299
	27/08/2024 00:44:11	PA - SANTARÉM - Próx. BR-163	Parada do Veículo		Alerta de Software	0	NÃO	-2,4511	-54,7299
	27/08/2024 00:44:11	PA - SANTARÉM - Próx. BR-163	Desengate da carreta 1		Status	0	NÃO	-2,4511	-54,7299
	27/08/2024 00:44:11	PA - SANTARÉM - Próx. BR-163	A sirene está ligada		Status	0	NÃO	-2,4511	-54,7299
	27/08/2024 00:44:11	PA - SANTARÉM - Próx. BR-163	O veículo está bloqueado		Status	0	NÃO	-2,4511	-54,7299
	27/08/2024 00:42:11	PA - SANTARÉM - Próx. BR-163	O veículo está bloqueado		Status	0	NÃO	-2,4511	-54,7299
	27/08/2024 00:42:11	PA - SANTARÉM - Próx. BR-163	A sirene está ligada		Status	0	NÃO	-2,4511	-54,7299
	27/08/2024 00:42:11	PA - SANTARÉM - Próx. BR-163	Desengate da carreta 1		Status	0	NÃO	-2,4511	-54,7299
	27/08/2024 00:42:11	PA - SANTARÉM - Próx. BR-163	A sirene está ligada		Alerta de Software	0	NÃO	-2,4511	-54,7299
	27/08/2024 00:42:11	PA - SANTARÉM - Próx. BR-163	Parada do Veículo		Alerta de Software	0	NÃO	-2,4511	-54,7299
	27/08/2024 00:40:11	PA - SANTARÉM - Próx. BR-163	A sirene está ligada		Alerta de Software	0	NÃO	-2,4511	-54,7299
	27/08/2024 00:40:11	PA - SANTARÉM - Próx. BR-163	Parada do Veículo		Alerta de Software	0	NÃO	-2,4511	-54,7299
	27/08/2024 00:40:11	PA - SANTARÉM - Próx. BR-163	Desengate da carreta 1		Status	0	NÃO	-2,4511	-54,7299
	27/08/2024 00:40:11	PA - SANTARÉM - Próx. BR-163	A sirene está ligada		Status	0	NÃO	-2,4511	-54,7299
	27/08/2024 00:40:11	PA - SANTARÉM - Próx. BR-163	O veículo está bloqueado		Status	0	NÃO	-2,4511	-54,7299
	27/08/2024 00:38:11	PA - SANTARÉM - Próx. BR-163	O veículo está bloqueado		Status	0	NÃO	-2,4511	-54,7299
	27/08/2024 00:38:11	PA - SANTARÉM - Próx. BR-163	A sirene está ligada		Status	0	NÃO	-2,4511	-54,7299

RELATÓRIO ANALÍTICO POR VEÍCULO






































Período: 21/08/2024 00:00:00 à 27/08/2024 23:59:59

Identificador: RVQ5B60 SIMONE DAF 2022

Placa: RVQ5B60

- Legenda:**
-  Mensagens enviadas do Veículo (Veículo -> Central)
 -  Mensagens enviadas do Veículo (Controle de Jornada Cliente)
 -  Mensagens enviadas da Central (Central -> Veículo)



Sentido:	Data e Hora:	Localização:	Mensagem:	Modo Emergência	Tipo Mensagem:	Vel. (Km/h)	Log ?	Latitude	Longitude
	27/08/2024 00:38:11	PA - SANTARÉM - Próx. BR-163	Desengate da carreta 1		Status	0	NÃO	-2,4511	-54,7299
	27/08/2024 00:38:11	PA - SANTARÉM - Próx. BR-163	A sirene está ligada		Alerta de Software	0	NÃO	-2,4511	-54,7299
	27/08/2024 00:38:11	PA - SANTARÉM - Próx. BR-163	Parada do Veículo		Alerta de Software	0	NÃO	-2,4511	-54,7299
	27/08/2024 00:36:11	PA - SANTARÉM - Próx. BR-163	Desengate da carreta 1		Status	0	NÃO	-2,4511	-54,7299
	27/08/2024 00:36:11	PA - SANTARÉM - Próx. BR-163	A sirene está ligada		Alerta de Software	0	NÃO	-2,4511	-54,7299
	27/08/2024 00:36:11	PA - SANTARÉM - Próx. BR-163	Parada do Veículo		Alerta de Software	0	NÃO	-2,4511	-54,7299
	27/08/2024 00:36:11	PA - SANTARÉM - Próx. BR-163	A sirene está ligada		Status	0	NÃO	-2,4511	-54,7299
	27/08/2024 00:36:11	PA - SANTARÉM - Próx. BR-163	O veículo está bloqueado		Status	0	NÃO	-2,4511	-54,7299
	27/08/2024 00:34:11	PA - SANTARÉM - Próx. BR-163	O veículo está bloqueado		Status	0	NÃO	-2,4511	-54,7299
	27/08/2024 00:34:11	PA - SANTARÉM - Próx. BR-163	A sirene está ligada		Status	0	NÃO	-2,4511	-54,7299
	27/08/2024 00:34:11	PA - SANTARÉM - Próx. BR-163	Desengate da carreta 1		Status	0	NÃO	-2,4511	-54,7299
	27/08/2024 00:34:11	PA - SANTARÉM - Próx. BR-163	A sirene está ligada		Alerta de Software	0	NÃO	-2,4511	-54,7299
	27/08/2024 00:34:11	PA - SANTARÉM - Próx. BR-163	Parada do Veículo		Alerta de Software	0	NÃO	-2,4511	-54,7299
	27/08/2024 00:32:11	PA - SANTARÉM - Próx. BR-163	Desengate da carreta 1		Status	0	NÃO	-2,4511	-54,7299
	27/08/2024 00:32:11	PA - SANTARÉM - Próx. BR-163	A sirene está ligada		Alerta de Software	0	NÃO	-2,4511	-54,7299
	27/08/2024 00:32:11	PA - SANTARÉM - Próx. BR-163	Parada do Veículo		Alerta de Software	0	NÃO	-2,4511	-54,7299
	27/08/2024 00:32:11	PA - SANTARÉM - Próx. BR-163	A sirene está ligada		Status	0	NÃO	-2,4511	-54,7299
	27/08/2024 00:32:11	PA - SANTARÉM - Próx. BR-163	O veículo está bloqueado		Status	0	NÃO	-2,4511	-54,7299
	27/08/2024 00:30:11	PA - SANTARÉM - Próx. BR-163	O veículo está bloqueado		Status	0	NÃO	-2,4511	-54,7299
	27/08/2024 00:30:11	PA - SANTARÉM - Próx. BR-163	A sirene está ligada		Status	0	NÃO	-2,4511	-54,7299
	27/08/2024 00:30:11	PA - SANTARÉM - Próx. BR-163	A sirene está ligada		Alerta de Software	0	NÃO	-2,4511	-54,7299
	27/08/2024 00:30:11	PA - SANTARÉM - Próx. BR-163	Parada do Veículo		Alerta de Software	0	NÃO	-2,4511	-54,7299
	27/08/2024 00:30:11	PA - SANTARÉM - Próx. BR-163	Desengate da carreta 1		Status	0	NÃO	-2,4511	-54,7299
	27/08/2024 00:28:11	PA - SANTARÉM - Próx. BR-163	Desengate da carreta 1		Status	0	NÃO	-2,4511	-54,7299
	27/08/2024 00:28:11	PA - SANTARÉM - Próx. BR-163	A sirene está ligada		Alerta de Software	0	NÃO	-2,4511	-54,7299
	27/08/2024 00:28:11	PA - SANTARÉM - Próx. BR-163	Parada do Veículo		Alerta de Software	0	NÃO	-2,4511	-54,7299
	27/08/2024 00:28:11	PA - SANTARÉM - Próx. BR-163	A sirene está ligada		Status	0	NÃO	-2,4511	-54,7299
	27/08/2024 00:28:11	PA - SANTARÉM - Próx. BR-163	O veículo está bloqueado		Status	0	NÃO	-2,4511	-54,7299
	27/08/2024 00:26:11	PA - SANTARÉM - Próx. BR-163	A sirene está ligada		Alerta de Software	0	NÃO	-2,4511	-54,7299
	27/08/2024 00:26:11	PA - SANTARÉM - Próx. BR-163	Parada do Veículo		Alerta de Software	0	NÃO	-2,4511	-54,7299
	27/08/2024 00:26:11	PA - SANTARÉM - Próx. BR-163	O veículo está bloqueado		Status	0	NÃO	-2,4511	-54,7299
	27/08/2024 00:26:11	PA - SANTARÉM - Próx. BR-163	A sirene está ligada		Status	0	NÃO	-2,4511	-54,7299
	27/08/2024 00:26:11	PA - SANTARÉM - Próx. BR-163	Desengate da carreta 1		Status	0	NÃO	-2,4511	-54,7299
	27/08/2024 00:24:11	PA - SANTARÉM - Próx. BR-163	Desengate da carreta 1		Status	0	NÃO	-2,4511	-54,7299
	27/08/2024 00:24:11	PA - SANTARÉM - Próx. BR-163	A sirene está ligada		Status	0	NÃO	-2,4511	-54,7299
	27/08/2024 00:24:11	PA - SANTARÉM - Próx. BR-163	O veículo está bloqueado		Status	0	NÃO	-2,4511	-54,7299
	27/08/2024 00:24:11	PA - SANTARÉM - Próx. BR-163	A sirene está ligada		Alerta de Software	0	NÃO	-2,4511	-54,7299

RELATÓRIO ANALÍTICO POR VEÍCULO

Período: 21/08/2024 00:00:00 à 27/08/2024 23:59:59

Identificador: RVQ5B60 SIMONE DAF 2022

Placa: RVQ5B60

- Legenda:**
-  Mensagens enviadas do Veículo (Veículo -> Central)
 -  Mensagens enviadas do Veículo (Controle de Jornada Cliente)
 -  Mensagens enviadas da Central (Central -> Veículo)



Sentido:	Data e Hora:	Localização:	Mensagem:	Modo Emergência	Tipo Mensagem:	Vel. (Km/h)	Log ?	Latitude	Longitude
	27/08/2024 00:24:11	PA - SANTARÉM - Próx. BR-163	Parada do Veículo		Alerta de Software	0	NÃO	-2,4511	-54,7299
	27/08/2024 00:22:11	PA - SANTARÉM - Próx. BR-163	O veículo está bloqueado		Status	0	NÃO	-2,4511	-54,7299
	27/08/2024 00:22:11	PA - SANTARÉM - Próx. BR-163	A sirene está ligada		Status	0	NÃO	-2,4511	-54,7299
	27/08/2024 00:22:11	PA - SANTARÉM - Próx. BR-163	Desengate da carreta 1		Status	0	NÃO	-2,4511	-54,7299
	27/08/2024 00:22:11	PA - SANTARÉM - Próx. BR-163	A sirene está ligada		Alerta de Software	0	NÃO	-2,4511	-54,7299
	27/08/2024 00:22:11	PA - SANTARÉM - Próx. BR-163	Parada do Veículo		Alerta de Software	0	NÃO	-2,4511	-54,7299
	27/08/2024 00:20:11	PA - SANTARÉM - Próx. BR-163	Desengate da carreta 1		Status	0	NÃO	-2,4511	-54,7299
	27/08/2024 00:20:11	PA - SANTARÉM - Próx. BR-163	A sirene está ligada		Status	0	NÃO	-2,4511	-54,7299
	27/08/2024 00:20:11	PA - SANTARÉM - Próx. BR-163	O veículo está bloqueado		Status	0	NÃO	-2,4511	-54,7299
	27/08/2024 00:20:11	PA - SANTARÉM - Próx. BR-163	A sirene está ligada		Alerta de Software	0	NÃO	-2,4511	-54,7299
	27/08/2024 00:20:11	PA - SANTARÉM - Próx. BR-163	Parada do Veículo		Alerta de Software	0	NÃO	-2,4511	-54,7299
	27/08/2024 00:18:11	PA - SANTARÉM - Próx. BR-163	O veículo está bloqueado		Status	0	NÃO	-2,4511	-54,7299
	27/08/2024 00:18:11	PA - SANTARÉM - Próx. BR-163	A sirene está ligada		Status	0	NÃO	-2,4511	-54,7299
	27/08/2024 00:18:11	PA - SANTARÉM - Próx. BR-163	A sirene está ligada		Alerta de Software	0	NÃO	-2,4511	-54,7299
	27/08/2024 00:18:11	PA - SANTARÉM - Próx. BR-163	Parada do Veículo		Alerta de Software	0	NÃO	-2,4511	-54,7299
	27/08/2024 00:18:11	PA - SANTARÉM - Próx. BR-163	Desengate da carreta 1		Status	0	NÃO	-2,4511	-54,7299
	27/08/2024 00:16:11	PA - SANTARÉM - Próx. BR-163	Desengate da carreta 1		Status	0	NÃO	-2,4511	-54,7299
	27/08/2024 00:16:11	PA - SANTARÉM - Próx. BR-163	A sirene está ligada		Alerta de Software	0	NÃO	-2,4511	-54,7299
	27/08/2024 00:16:11	PA - SANTARÉM - Próx. BR-163	Parada do Veículo		Alerta de Software	0	NÃO	-2,4511	-54,7299
	27/08/2024 00:16:11	PA - SANTARÉM - Próx. BR-163	A sirene está ligada		Status	0	NÃO	-2,4511	-54,7299
	27/08/2024 00:16:11	PA - SANTARÉM - Próx. BR-163	O veículo está bloqueado		Status	0	NÃO	-2,4511	-54,7299
	27/08/2024 00:14:11	PA - SANTARÉM - Próx. BR-163	O veículo está bloqueado		Status	0	NÃO	-2,4511	-54,7299
	27/08/2024 00:14:11	PA - SANTARÉM - Próx. BR-163	A sirene está ligada		Status	0	NÃO	-2,4511	-54,7299
	27/08/2024 00:14:11	PA - SANTARÉM - Próx. BR-163	Desengate da carreta 1		Status	0	NÃO	-2,4511	-54,7299
	27/08/2024 00:14:11	PA - SANTARÉM - Próx. BR-163	A sirene está ligada		Alerta de Software	0	NÃO	-2,4511	-54,7299
	27/08/2024 00:14:11	PA - SANTARÉM - Próx. BR-163	Parada do Veículo		Alerta de Software	0	NÃO	-2,4511	-54,7299
	27/08/2024 00:12:11	PA - SANTARÉM - Próx. BR-163	A sirene está ligada		Alerta de Software	0	NÃO	-2,4511	-54,7299
	27/08/2024 00:12:11	PA - SANTARÉM - Próx. BR-163	Parada do Veículo		Alerta de Software	0	NÃO	-2,4511	-54,7299
	27/08/2024 00:12:11	PA - SANTARÉM - Próx. BR-163	Desengate da carreta 1		Status	0	NÃO	-2,4511	-54,7299
	27/08/2024 00:12:11	PA - SANTARÉM - Próx. BR-163	A sirene está ligada		Status	0	NÃO	-2,4511	-54,7299
	27/08/2024 00:12:11	PA - SANTARÉM - Próx. BR-163	O veículo está bloqueado		Status	0	NÃO	-2,4511	-54,7299
	27/08/2024 00:10:11	PA - SANTARÉM - Próx. BR-163	O veículo está bloqueado		Status	0	NÃO	-2,4511	-54,7299
	27/08/2024 00:10:11	PA - SANTARÉM - Próx. BR-163	A sirene está ligada		Status	0	NÃO	-2,4511	-54,7299
	27/08/2024 00:10:11	PA - SANTARÉM - Próx. BR-163	Desengate da carreta 1		Status	0	NÃO	-2,4511	-54,7299
	27/08/2024 00:10:11	PA - SANTARÉM - Próx. BR-163	A sirene está ligada		Alerta de Software	0	NÃO	-2,4511	-54,7299
	27/08/2024 00:10:11	PA - SANTARÉM - Próx. BR-163	Parada do Veículo		Alerta de Software	0	NÃO	-2,4511	-54,7299
	27/08/2024 00:08:11	PA - SANTARÉM - Próx. BR-163	A sirene está ligada		Alerta de Software	0	NÃO	-2,4511	-54,7299

RELATÓRIO ANALÍTICO POR VEÍCULO






































Período: 21/08/2024 00:00:00 à 27/08/2024 23:59:59

Identificador: RVQ5B60 SIMONE DAF 2022

Placa: RVQ5B60

- Legenda:**
-  Mensagens enviadas do Veículo (Veículo -> Central)
 -  Mensagens enviadas do Veículo (Controle de Jornada Cliente)
 -  Mensagens enviadas da Central (Central -> Veículo)



Sentido:	Data e Hora:	Localização:	Mensagem:	Modo Emergência	Tipo Mensagem:	Vel. (Km/h)	Log ?	Latitude	Longitude
	27/08/2024 00:08:11	PA - SANTARÉM - Próx. BR-163	Parada do Veículo		Alerta de Software	0	NÃO	-2,4511	-54,7299
	27/08/2024 00:08:11	PA - SANTARÉM - Próx. BR-163	Desengate da carreta 1		Status	0	NÃO	-2,4511	-54,7299
	27/08/2024 00:08:11	PA - SANTARÉM - Próx. BR-163	A sirene está ligada		Status	0	NÃO	-2,4511	-54,7299
	27/08/2024 00:08:11	PA - SANTARÉM - Próx. BR-163	O veículo está bloqueado		Status	0	NÃO	-2,4511	-54,7299
	27/08/2024 00:06:11	PA - SANTARÉM - Próx. BR-163	O veículo está bloqueado		Status	0	NÃO	-2,4511	-54,7299
	27/08/2024 00:06:11	PA - SANTARÉM - Próx. BR-163	A sirene está ligada		Status	0	NÃO	-2,4511	-54,7299
	27/08/2024 00:06:11	PA - SANTARÉM - Próx. BR-163	Desengate da carreta 1		Status	0	NÃO	-2,4511	-54,7299
	27/08/2024 00:06:11	PA - SANTARÉM - Próx. BR-163	A sirene está ligada		Alerta de Software	0	NÃO	-2,4511	-54,7299
	27/08/2024 00:06:11	PA - SANTARÉM - Próx. BR-163	Parada do Veículo		Alerta de Software	0	NÃO	-2,4511	-54,7299
	27/08/2024 00:04:11	PA - SANTARÉM - Próx. BR-163	A sirene está ligada		Alerta de Software	0	NÃO	-2,4511	-54,7299
	27/08/2024 00:04:11	PA - SANTARÉM - Próx. BR-163	Parada do Veículo		Alerta de Software	0	NÃO	-2,4511	-54,7299
	27/08/2024 00:04:11	PA - SANTARÉM - Próx. BR-163	Desengate da carreta 1		Status	0	NÃO	-2,4511	-54,7299
	27/08/2024 00:04:11	PA - SANTARÉM - Próx. BR-163	A sirene está ligada		Status	0	NÃO	-2,4511	-54,7299
	27/08/2024 00:04:11	PA - SANTARÉM - Próx. BR-163	O veículo está bloqueado		Status	0	NÃO	-2,4511	-54,7299
	27/08/2024 00:02:11	PA - SANTARÉM - Próx. BR-163	O veículo está bloqueado		Status	0	NÃO	-2,4511	-54,7299
	27/08/2024 00:02:11	PA - SANTARÉM - Próx. BR-163	A sirene está ligada		Status	0	NÃO	-2,4511	-54,7299
	27/08/2024 00:02:11	PA - SANTARÉM - Próx. BR-163	Desengate da carreta 1		Status	0	NÃO	-2,4511	-54,7299
	27/08/2024 00:02:11	PA - SANTARÉM - Próx. BR-163	A sirene está ligada		Alerta de Software	0	NÃO	-2,4511	-54,7299
	27/08/2024 00:02:11	PA - SANTARÉM - Próx. BR-163	Parada do Veículo		Alerta de Software	0	NÃO	-2,4511	-54,7299
	27/08/2024 00:00:11	PA - SANTARÉM - Próx. BR-163	A sirene está ligada		Alerta de Software	0	NÃO	-2,4511	-54,7299
	27/08/2024 00:00:11	PA - SANTARÉM - Próx. BR-163	Parada do Veículo		Alerta de Software	0	NÃO	-2,4511	-54,7299
	27/08/2024 00:00:11	PA - SANTARÉM - Próx. BR-163	Desengate da carreta 1		Status	0	NÃO	-2,4511	-54,7299
	27/08/2024 00:00:11	PA - SANTARÉM - Próx. BR-163	A sirene está ligada		Status	0	NÃO	-2,4511	-54,7299
	27/08/2024 00:00:11	PA - SANTARÉM - Próx. BR-163	O veículo está bloqueado		Status	0	NÃO	-2,4511	-54,7299
	26/08/2024 23:58:11	PA - SANTARÉM - Próx. BR-163	O veículo está bloqueado		Status	0	NÃO	-2,4511	-54,7299
	26/08/2024 23:58:11	PA - SANTARÉM - Próx. BR-163	A sirene está ligada		Status	0	NÃO	-2,4511	-54,7299
	26/08/2024 23:58:11	PA - SANTARÉM - Próx. BR-163	Desengate da carreta 1		Status	0	NÃO	-2,4511	-54,7299
	26/08/2024 23:58:11	PA - SANTARÉM - Próx. BR-163	A sirene está ligada		Alerta de Software	0	NÃO	-2,4511	-54,7299
	26/08/2024 23:58:11	PA - SANTARÉM - Próx. BR-163	Parada do Veículo		Alerta de Software	0	NÃO	-2,4511	-54,7299
	26/08/2024 23:56:11	PA - SANTARÉM - Próx. BR-163	A sirene está ligada		Alerta de Software	0	NÃO	-2,4511	-54,7299
	26/08/2024 23:56:11	PA - SANTARÉM - Próx. BR-163	Parada do Veículo		Alerta de Software	0	NÃO	-2,4511	-54,7299
	26/08/2024 23:56:11	PA - SANTARÉM - Próx. BR-163	Desengate da carreta 1		Status	0	NÃO	-2,4511	-54,7299
	26/08/2024 23:56:11	PA - SANTARÉM - Próx. BR-163	A sirene está ligada		Status	0	NÃO	-2,4511	-54,7299
	26/08/2024 23:56:11	PA - SANTARÉM - Próx. BR-163	O veículo está bloqueado		Status	0	NÃO	-2,4511	-54,7299
	26/08/2024 23:54:11	PA - SANTARÉM - Próx. BR-163	O veículo está bloqueado		Status	0	NÃO	-2,4511	-54,7299
	26/08/2024 23:54:11	PA - SANTARÉM - Próx. BR-163	A sirene está ligada		Status	0	NÃO	-2,4511	-54,7299
	26/08/2024 23:54:11	PA - SANTARÉM - Próx. BR-163	Desengate da carreta 1		Status	0	NÃO	-2,4511	-54,7299

RELATÓRIO ANALÍTICO POR VEÍCULO






































Período: 21/08/2024 00:00:00 à 27/08/2024 23:59:59

Identificador: RVQ5B60 SIMONE DAF 2022

Placa: RVQ5B60

- Legenda:**
-  Mensagens enviadas do Veículo (Veículo -> Central)
 -  Mensagens enviadas do Veículo (Controle de Jornada Cliente)
 -  Mensagens enviadas da Central (Central -> Veículo)



Sentido:	Data e Hora:	Localização:	Mensagem:	Modo Emergência	Tipo Mensagem:	Vel. (Km/h)	Log ?	Latitude	Longitude
	26/08/2024 23:54:11	PA - SANTARÉM - Próx. BR-163	A sirene está ligada		Alerta de Software	0	NÃO	-2,4511	-54,7299
	26/08/2024 23:54:11	PA - SANTARÉM - Próx. BR-163	Parada do Veículo		Alerta de Software	0	NÃO	-2,4511	-54,7299
	26/08/2024 23:52:11	PA - SANTARÉM - Próx. BR-163	Desengate da carreta 1		Status	0	NÃO	-2,4511	-54,7299
	26/08/2024 23:52:11	PA - SANTARÉM - Próx. BR-163	A sirene está ligada		Alerta de Software	0	NÃO	-2,4511	-54,7299
	26/08/2024 23:52:11	PA - SANTARÉM - Próx. BR-163	Parada do Veículo		Alerta de Software	0	NÃO	-2,4511	-54,7299
	26/08/2024 23:52:11	PA - SANTARÉM - Próx. BR-163	A sirene está ligada		Status	0	NÃO	-2,4511	-54,7299
	26/08/2024 23:52:11	PA - SANTARÉM - Próx. BR-163	O veículo está bloqueado		Status	0	NÃO	-2,4511	-54,7299
	26/08/2024 23:50:11	PA - SANTARÉM - Próx. BR-163	A sirene está ligada		Alerta de Software	0	NÃO	-2,4511	-54,7299
	26/08/2024 23:50:11	PA - SANTARÉM - Próx. BR-163	Parada do Veículo		Alerta de Software	0	NÃO	-2,4511	-54,7299
	26/08/2024 23:50:11	PA - SANTARÉM - Próx. BR-163	O veículo está bloqueado		Status	0	NÃO	-2,4511	-54,7299
	26/08/2024 23:50:11	PA - SANTARÉM - Próx. BR-163	A sirene está ligada		Status	0	NÃO	-2,4511	-54,7299
	26/08/2024 23:50:11	PA - SANTARÉM - Próx. BR-163	Desengate da carreta 1		Status	0	NÃO	-2,4511	-54,7299
	26/08/2024 23:48:11	PA - SANTARÉM - Próx. BR-163	Desengate da carreta 1		Status	0	NÃO	-2,4511	-54,7299
	26/08/2024 23:48:11	PA - SANTARÉM - Próx. BR-163	A sirene está ligada		Status	0	NÃO	-2,4511	-54,7299
	26/08/2024 23:48:11	PA - SANTARÉM - Próx. BR-163	O veículo está bloqueado		Status	0	NÃO	-2,4511	-54,7299
	26/08/2024 23:48:11	PA - SANTARÉM - Próx. BR-163	A sirene está ligada		Alerta de Software	0	NÃO	-2,4511	-54,7299
	26/08/2024 23:48:11	PA - SANTARÉM - Próx. BR-163	Parada do Veículo		Alerta de Software	0	NÃO	-2,4511	-54,7299
	26/08/2024 23:46:11	PA - SANTARÉM - Próx. BR-163	A sirene está ligada		Alerta de Software	0	NÃO	-2,4511	-54,7299
	26/08/2024 23:46:11	PA - SANTARÉM - Próx. BR-163	Parada do Veículo		Alerta de Software	0	NÃO	-2,4511	-54,7299
	26/08/2024 23:46:11	PA - SANTARÉM - Próx. BR-163	O veículo está bloqueado		Status	0	NÃO	-2,4511	-54,7299
	26/08/2024 23:46:11	PA - SANTARÉM - Próx. BR-163	A sirene está ligada		Status	0	NÃO	-2,4511	-54,7299
	26/08/2024 23:46:11	PA - SANTARÉM - Próx. BR-163	Desengate da carreta 1		Status	0	NÃO	-2,4511	-54,7299
	26/08/2024 23:44:11	PA - SANTARÉM - Próx. BR-163	Desengate da carreta 1		Status	0	NÃO	-2,4511	-54,7299
	26/08/2024 23:44:11	PA - SANTARÉM - Próx. BR-163	A sirene está ligada		Status	0	NÃO	-2,4511	-54,7299
	26/08/2024 23:44:11	PA - SANTARÉM - Próx. BR-163	O veículo está bloqueado		Status	0	NÃO	-2,4511	-54,7299
	26/08/2024 23:44:11	PA - SANTARÉM - Próx. BR-163	A sirene está ligada		Alerta de Software	0	NÃO	-2,4511	-54,7299
	26/08/2024 23:44:11	PA - SANTARÉM - Próx. BR-163	Parada do Veículo		Alerta de Software	0	NÃO	-2,4511	-54,7299
	26/08/2024 23:42:11	PA - SANTARÉM - Próx. BR-163	A sirene está ligada		Alerta de Software	0	NÃO	-2,4511	-54,7299
	26/08/2024 23:42:11	PA - SANTARÉM - Próx. BR-163	Parada do Veículo		Alerta de Software	0	NÃO	-2,4511	-54,7299
	26/08/2024 23:42:11	PA - SANTARÉM - Próx. BR-163	A sirene está ligada		Status	0	NÃO	-2,4511	-54,7299
	26/08/2024 23:42:11	PA - SANTARÉM - Próx. BR-163	O veículo está bloqueado		Status	0	NÃO	-2,4511	-54,7299
	26/08/2024 23:42:11	PA - SANTARÉM - Próx. BR-163	Desengate da carreta 1		Status	0	NÃO	-2,4511	-54,7299
	26/08/2024 23:40:11	PA - SANTARÉM - Próx. BR-163	Desengate da carreta 1		Status	0	NÃO	-2,4511	-54,7299
	26/08/2024 23:40:11	PA - SANTARÉM - Próx. BR-163	O veículo está bloqueado		Status	0	NÃO	-2,4511	-54,7299
	26/08/2024 23:40:11	PA - SANTARÉM - Próx. BR-163	A sirene está ligada		Status	0	NÃO	-2,4511	-54,7299
	26/08/2024 23:40:11	PA - SANTARÉM - Próx. BR-163	A sirene está ligada		Alerta de Software	0	NÃO	-2,4511	-54,7299
	26/08/2024 23:40:11	PA - SANTARÉM - Próx. BR-163	Parada do Veículo		Alerta de Software	0	NÃO	-2,4511	-54,7299

RELATÓRIO ANALÍTICO POR VEÍCULO






































Período: 21/08/2024 00:00:00 à 27/08/2024 23:59:59

Identificador: RVQ5B60 SIMONE DAF 2022

Placa: RVQ5B60

- Legenda:**
-  Mensagens enviadas do Veículo (Veículo -> Central)
 -  Mensagens enviadas do Veículo (Controle de Jornada Cliente)
 -  Mensagens enviadas da Central (Central -> Veículo)



Sentido:	Data e Hora:	Localização:	Mensagem:	Modo Emergência	Tipo Mensagem:	Vel. (Km/h)	Log ?	Latitude	Longitude
	26/08/2024 23:38:11	PA - SANTARÉM - Próx. BR-163	A sirene está ligada		Alerta de Software	0	NÃO	-2,4511	-54,7299
	26/08/2024 23:38:11	PA - SANTARÉM - Próx. BR-163	Parada do Veículo		Alerta de Software	0	NÃO	-2,4511	-54,7299
	26/08/2024 23:38:11	PA - SANTARÉM - Próx. BR-163	A sirene está ligada		Status	0	NÃO	-2,4511	-54,7299
	26/08/2024 23:38:11	PA - SANTARÉM - Próx. BR-163	O veículo está bloqueado		Status	0	NÃO	-2,4511	-54,7299
	26/08/2024 23:38:11	PA - SANTARÉM - Próx. BR-163	Desengate da carreta 1		Status	0	NÃO	-2,4511	-54,7299
	26/08/2024 23:36:11	PA - SANTARÉM - Próx. BR-163	Desengate da carreta 1		Status	0	NÃO	-2,4511	-54,7299
	26/08/2024 23:36:11	PA - SANTARÉM - Próx. BR-163	A sirene está ligada		Status	0	NÃO	-2,4511	-54,7299
	26/08/2024 23:36:11	PA - SANTARÉM - Próx. BR-163	O veículo está bloqueado		Status	0	NÃO	-2,4511	-54,7299
	26/08/2024 23:36:11	PA - SANTARÉM - Próx. BR-163	A sirene está ligada		Alerta de Software	0	NÃO	-2,4511	-54,7299
	26/08/2024 23:36:11	PA - SANTARÉM - Próx. BR-163	Parada do Veículo		Alerta de Software	0	NÃO	-2,4511	-54,7299
	26/08/2024 23:34:11	PA - SANTARÉM - Próx. BR-163	A sirene está ligada		Alerta de Software	0	NÃO	-2,4511	-54,7299
	26/08/2024 23:34:11	PA - SANTARÉM - Próx. BR-163	Parada do Veículo		Alerta de Software	0	NÃO	-2,4511	-54,7299
	26/08/2024 23:34:11	PA - SANTARÉM - Próx. BR-163	A sirene está ligada		Status	0	NÃO	-2,4511	-54,7299
	26/08/2024 23:34:11	PA - SANTARÉM - Próx. BR-163	O veículo está bloqueado		Status	0	NÃO	-2,4511	-54,7299
	26/08/2024 23:34:11	PA - SANTARÉM - Próx. BR-163	Desengate da carreta 1		Status	0	NÃO	-2,4511	-54,7299
	26/08/2024 23:32:11	PA - SANTARÉM - Próx. BR-163	Desengate da carreta 1		Status	0	NÃO	-2,4511	-54,7299
	26/08/2024 23:32:11	PA - SANTARÉM - Próx. BR-163	O veículo está bloqueado		Status	0	NÃO	-2,4511	-54,7299
	26/08/2024 23:32:11	PA - SANTARÉM - Próx. BR-163	A sirene está ligada		Status	0	NÃO	-2,4511	-54,7299
	26/08/2024 23:32:11	PA - SANTARÉM - Próx. BR-163	A sirene está ligada		Alerta de Software	0	NÃO	-2,4511	-54,7299
	26/08/2024 23:32:11	PA - SANTARÉM - Próx. BR-163	Parada do Veículo		Alerta de Software	0	NÃO	-2,4511	-54,7299
	26/08/2024 23:30:11	PA - SANTARÉM - Próx. BR-163	A sirene está ligada		Alerta de Software	0	NÃO	-2,4511	-54,7299
	26/08/2024 23:30:11	PA - SANTARÉM - Próx. BR-163	Parada do Veículo		Alerta de Software	0	NÃO	-2,4511	-54,7299
	26/08/2024 23:30:11	PA - SANTARÉM - Próx. BR-163	A sirene está ligada		Status	0	NÃO	-2,4511	-54,7299
	26/08/2024 23:30:11	PA - SANTARÉM - Próx. BR-163	O veículo está bloqueado		Status	0	NÃO	-2,4511	-54,7299
	26/08/2024 23:30:11	PA - SANTARÉM - Próx. BR-163	Desengate da carreta 1		Status	0	NÃO	-2,4511	-54,7299
	26/08/2024 23:28:11	PA - SANTARÉM - Próx. BR-163	Desengate da carreta 1		Status	0	NÃO	-2,4511	-54,7299
	26/08/2024 23:28:11	PA - SANTARÉM - Próx. BR-163	O veículo está bloqueado		Status	0	NÃO	-2,4511	-54,7299
	26/08/2024 23:28:11	PA - SANTARÉM - Próx. BR-163	A sirene está ligada		Status	0	NÃO	-2,4511	-54,7299
	26/08/2024 23:28:11	PA - SANTARÉM - Próx. BR-163	A sirene está ligada		Alerta de Software	0	NÃO	-2,4511	-54,7299
	26/08/2024 23:28:11	PA - SANTARÉM - Próx. BR-163	Parada do Veículo		Alerta de Software	0	NÃO	-2,4511	-54,7299
	26/08/2024 23:26:11	PA - SANTARÉM - Próx. BR-163	A sirene está ligada		Alerta de Software	0	NÃO	-2,4511	-54,7299
	26/08/2024 23:26:11	PA - SANTARÉM - Próx. BR-163	Parada do Veículo		Alerta de Software	0	NÃO	-2,4511	-54,7299
	26/08/2024 23:26:11	PA - SANTARÉM - Próx. BR-163	A sirene está ligada		Status	0	NÃO	-2,4511	-54,7299
	26/08/2024 23:26:11	PA - SANTARÉM - Próx. BR-163	O veículo está bloqueado		Status	0	NÃO	-2,4511	-54,7299
	26/08/2024 23:26:11	PA - SANTARÉM - Próx. BR-163	Desengate da carreta 1		Status	0	NÃO	-2,4511	-54,7299
	26/08/2024 23:24:11	PA - SANTARÉM - Próx. BR-163	Desengate da carreta 1		Status	0	NÃO	-2,4511	-54,7299
	26/08/2024 23:24:11	PA - SANTARÉM - Próx. BR-163	O veículo está bloqueado		Status	0	NÃO	-2,4511	-54,7299

RELATÓRIO ANALÍTICO POR VEÍCULO



















Período: 21/08/2024 00:00:00 à 27/08/2024 23:59:59

Identificador: RVQ5B60 SIMONE DAF 2022

Placa: RVQ5B60

- Legenda:**
-  Mensagens enviadas do Veículo (Veículo -> Central)
 -  Mensagens enviadas do Veículo (Controle de Jornada Cliente)
 -  Mensagens enviadas da Central (Central -> Veículo)



Sentido:	Data e Hora:	Localização:	Mensagem:	Modo Emergência	Tipo Mensagem:	Vel. (Km/h)	Log ?	Latitude	Longitude
	26/08/2024 23:24:11	PA - SANTARÉM - Próx. BR-163	A sirene está ligada		Status	0	NÃO	-2,4511	-54,7299
	26/08/2024 23:24:11	PA - SANTARÉM - Próx. BR-163	A sirene está ligada		Alerta de Software	0	NÃO	-2,4511	-54,7299
	26/08/2024 23:24:11	PA - SANTARÉM - Próx. BR-163	Parada do Veículo		Alerta de Software	0	NÃO	-2,4511	-54,7299
	26/08/2024 23:22:11	PA - SANTARÉM - Próx. BR-163	A sirene está ligada		Status	0	NÃO	-2,4511	-54,7299
	26/08/2024 23:22:11	PA - SANTARÉM - Próx. BR-163	O veículo está bloqueado		Status	0	NÃO	-2,4511	-54,7299
	26/08/2024 23:22:11	PA - SANTARÉM - Próx. BR-163	Desengate da carreta 1		Status	0	NÃO	-2,4511	-54,7299
	26/08/2024 23:22:11	PA - SANTARÉM - Próx. BR-163	A sirene está ligada		Alerta de Software	0	NÃO	-2,4511	-54,7299
	26/08/2024 23:22:11	PA - SANTARÉM - Próx. BR-163	Parada do Veículo		Alerta de Software	0	NÃO	-2,4511	-54,7299
	26/08/2024 23:20:11	PA - SANTARÉM - Próx. BR-163	Desengate da carreta 1		Status	0	NÃO	-2,4511	-54,7299
	26/08/2024 23:20:11	PA - SANTARÉM - Próx. BR-163	O veículo está bloqueado		Status	0	NÃO	-2,4511	-54,7299
	26/08/2024 23:20:11	PA - SANTARÉM - Próx. BR-163	A sirene está ligada		Status	0	NÃO	-2,4511	-54,7299
	26/08/2024 23:20:11	PA - SANTARÉM - Próx. BR-163	A sirene está ligada		Alerta de Software	0	NÃO	-2,4511	-54,7299
	26/08/2024 23:20:11	PA - SANTARÉM - Próx. BR-163	Parada do Veículo		Alerta de Software	0	NÃO	-2,4511	-54,7299
	26/08/2024 23:18:11	PA - SANTARÉM - Próx. BR-163	A sirene está ligada		Status	0	NÃO	-2,4511	-54,7299
	26/08/2024 23:18:11	PA - SANTARÉM - Próx. BR-163	O veículo está bloqueado		Status	0	NÃO	-2,4511	-54,7299
	26/08/2024 23:18:11	PA - SANTARÉM - Próx. BR-163	Desengate da carreta 1		Status	0	NÃO	-2,4511	-54,7299
	26/08/2024 23:18:11	PA - SANTARÉM - Próx. BR-163	A sirene está ligada		Alerta de Software	0	NÃO	-2,4511	-54,7299
	26/08/2024 23:18:11	PA - SANTARÉM - Próx. BR-163	Parada do Veículo		Alerta de Software	0	NÃO	-2,4511	-54,7299
	26/08/2024 23:16:11	PA - SANTARÉM - Próx. BR-163	A sirene está ligada		Alerta de Software	0	NÃO	-2,4511	-54,7299
	26/08/2024 23:16:11	PA - SANTARÉM - Próx. BR-163	Parada do Veículo		Alerta de Software	0	NÃO	-2,4511	-54,7299
	26/08/2024 23:16:11	PA - SANTARÉM - Próx. BR-163	Desengate da carreta 1		Status	0	NÃO	-2,4511	-54,7299
	26/08/2024 23:16:11	PA - SANTARÉM - Próx. BR-163	O veículo está bloqueado		Status	0	NÃO	-2,4511	-54,7299
	26/08/2024 23:16:11	PA - SANTARÉM - Próx. BR-163	A sirene está ligada		Status	0	NÃO	-2,4511	-54,7299
	26/08/2024 23:14:11	PA - SANTARÉM - Próx. BR-163	A sirene está ligada		Status	0	NÃO	-2,4511	-54,7299
	26/08/2024 23:14:11	PA - SANTARÉM - Próx. BR-163	O veículo está bloqueado		Status	0	NÃO	-2,4511	-54,7299
	26/08/2024 23:14:11	PA - SANTARÉM - Próx. BR-163	Desengate da carreta 1		Status	0	NÃO	-2,4511	-54,7299
	26/08/2024 23:14:11	PA - SANTARÉM - Próx. BR-163	A sirene está ligada		Alerta de Software	0	NÃO	-2,4511	-54,7299
	26/08/2024 23:14:11	PA - SANTARÉM - Próx. BR-163	Parada do Veículo		Alerta de Software	0	NÃO	-2,4511	-54,7299
	26/08/2024 23:12:11	PA - SANTARÉM - Próx. BR-163	Desengate da carreta 1		Status	0	NÃO	-2,4511	-54,7299
	26/08/2024 23:12:11	PA - SANTARÉM - Próx. BR-163	A sirene está ligada		Alerta de Software	0	NÃO	-2,4511	-54,7299
	26/08/2024 23:12:11	PA - SANTARÉM - Próx. BR-163	Parada do Veículo		Alerta de Software	0	NÃO	-2,4511	-54,7299
	26/08/2024 23:12:11	PA - SANTARÉM - Próx. BR-163	O veículo está bloqueado		Status	0	NÃO	-2,4511	-54,7299
	26/08/2024 23:12:11	PA - SANTARÉM - Próx. BR-163	A sirene está ligada		Status	0	NÃO	-2,4511	-54,7299
	26/08/2024 23:10:11	PA - SANTARÉM - Próx. BR-163	A sirene está ligada		Alerta de Software	0	NÃO	-2,4511	-54,7299
	26/08/2024 23:10:11	PA - SANTARÉM - Próx. BR-163	Parada do Veículo		Alerta de Software	0	NÃO	-2,4511	-54,7299
	26/08/2024 23:10:11	PA - SANTARÉM - Próx. BR-163	A sirene está ligada		Status	0	NÃO	-2,4511	-54,7299
	26/08/2024 23:10:11	PA - SANTARÉM - Próx. BR-163	O veículo está bloqueado		Status	0	NÃO	-2,4511	-54,7299

RELATÓRIO ANALÍTICO POR VEÍCULO






































Período: 21/08/2024 00:00:00 à 27/08/2024 23:59:59

Identificador: RVQ5B60 SIMONE DAF 2022

Placa: RVQ5B60

- Legenda:**
-  Mensagens enviadas do Veículo (Veículo -> Central)
 -  Mensagens enviadas do Veículo (Controle de Jornada Cliente)
 -  Mensagens enviadas da Central (Central -> Veículo)






Sentido:	Data e Hora:	Localização:	Mensagem:	Modo Emergência	Tipo Mensagem:	Vel. (Km/h)	Log ?	Latitude	Longitude
	26/08/2024 23:10:11	PA - SANTARÉM - Próx. BR-163	Desengate da carreta 1		Status	0	NÃO	-2,4511	-54,7299
	26/08/2024 23:08:11	PA - SANTARÉM - Próx. BR-163	Desengate da carreta 1		Status	0	NÃO	-2,4511	-54,7299
	26/08/2024 23:08:11	PA - SANTARÉM - Próx. BR-163	O veículo está bloqueado		Status	0	NÃO	-2,4511	-54,7299
	26/08/2024 23:08:11	PA - SANTARÉM - Próx. BR-163	A sirene está ligada		Status	0	NÃO	-2,4511	-54,7299
	26/08/2024 23:08:11	PA - SANTARÉM - Próx. BR-163	A sirene está ligada		Alerta de Software	0	NÃO	-2,4511	-54,7299
	26/08/2024 23:08:11	PA - SANTARÉM - Próx. BR-163	Parada do Veículo		Alerta de Software	0	NÃO	-2,4511	-54,7299
	26/08/2024 23:06:11	PA - SANTARÉM - Próx. BR-163	A sirene está ligada		Alerta de Software	0	NÃO	-2,4511	-54,7299
	26/08/2024 23:06:11	PA - SANTARÉM - Próx. BR-163	Parada do Veículo		Alerta de Software	0	NÃO	-2,4511	-54,7299
	26/08/2024 23:06:11	PA - SANTARÉM - Próx. BR-163	A sirene está ligada		Status	0	NÃO	-2,4511	-54,7299
	26/08/2024 23:06:11	PA - SANTARÉM - Próx. BR-163	O veículo está bloqueado		Status	0	NÃO	-2,4511	-54,7299
	26/08/2024 23:06:11	PA - SANTARÉM - Próx. BR-163	Desengate da carreta 1		Status	0	NÃO	-2,4511	-54,7299
	26/08/2024 23:04:11	PA - SANTARÉM - Próx. BR-163	Desengate da carreta 1		Status	0	NÃO	-2,4511	-54,7299
	26/08/2024 23:04:11	PA - SANTARÉM - Próx. BR-163	A sirene está ligada		Status	0	NÃO	-2,4511	-54,7299
	26/08/2024 23:04:11	PA - SANTARÉM - Próx. BR-163	O veículo está bloqueado		Status	0	NÃO	-2,4511	-54,7299
	26/08/2024 23:04:11	PA - SANTARÉM - Próx. BR-163	A sirene está ligada		Alerta de Software	0	NÃO	-2,4511	-54,7299
	26/08/2024 23:04:11	PA - SANTARÉM - Próx. BR-163	Parada do Veículo		Alerta de Software	0	NÃO	-2,4511	-54,7299
	26/08/2024 23:02:11	PA - SANTARÉM - Próx. BR-163	A sirene está ligada		Alerta de Software	0	NÃO	-2,4511	-54,7299
	26/08/2024 23:02:11	PA - SANTARÉM - Próx. BR-163	Parada do Veículo		Alerta de Software	0	NÃO	-2,4511	-54,7299
	26/08/2024 23:02:11	PA - SANTARÉM - Próx. BR-163	A sirene está ligada		Status	0	NÃO	-2,4511	-54,7299
	26/08/2024 23:02:11	PA - SANTARÉM - Próx. BR-163	O veículo está bloqueado		Status	0	NÃO	-2,4511	-54,7299
	26/08/2024 23:02:11	PA - SANTARÉM - Próx. BR-163	Desengate da carreta 1		Status	0	NÃO	-2,4511	-54,7299
	26/08/2024 23:00:11	PA - SANTARÉM - Próx. BR-163	Desengate da carreta 1		Status	0	NÃO	-2,4511	-54,7299
	26/08/2024 23:00:11	PA - SANTARÉM - Próx. BR-163	O veículo está bloqueado		Status	0	NÃO	-2,4511	-54,7299
	26/08/2024 23:00:11	PA - SANTARÉM - Próx. BR-163	A sirene está ligada		Status	0	NÃO	-2,4511	-54,7299
	26/08/2024 23:00:11	PA - SANTARÉM - Próx. BR-163	A sirene está ligada		Alerta de Software	0	NÃO	-2,4511	-54,7299
	26/08/2024 23:00:11	PA - SANTARÉM - Próx. BR-163	Parada do Veículo		Alerta de Software	0	NÃO	-2,4511	-54,7299
	26/08/2024 22:58:11	PA - SANTARÉM - Próx. BR-163	A sirene está ligada		Status	0	NÃO	-2,4511	-54,7299
	26/08/2024 22:58:11	PA - SANTARÉM - Próx. BR-163	O veículo está bloqueado		Status	0	NÃO	-2,4511	-54,7299
	26/08/2024 22:58:11	PA - SANTARÉM - Próx. BR-163	Desengate da carreta 1		Status	0	NÃO	-2,4511	-54,7299
	26/08/2024 22:58:11	PA - SANTARÉM - Próx. BR-163	A sirene está ligada		Alerta de Software	0	NÃO	-2,4511	-54,7299
	26/08/2024 22:58:11	PA - SANTARÉM - Próx. BR-163	Parada do Veículo		Alerta de Software	0	NÃO	-2,4511	-54,7299
	26/08/2024 22:56:11	PA - SANTARÉM - Próx. BR-163	A sirene está ligada		Alerta de Software	0	NÃO	-2,4511	-54,7299
	26/08/2024 22:56:11	PA - SANTARÉM - Próx. BR-163	Parada do Veículo		Alerta de Software	0	NÃO	-2,4511	-54,7299
	26/08/2024 22:56:11	PA - SANTARÉM - Próx. BR-163	Desengate da carreta 1		Status	0	NÃO	-2,4511	-54,7299
	26/08/2024 22:56:11	PA - SANTARÉM - Próx. BR-163	O veículo está bloqueado		Status	0	NÃO	-2,4511	-54,7299
	26/08/2024 22:56:11	PA - SANTARÉM - Próx. BR-163	A sirene está ligada		Status	0	NÃO	-2,4511	-54,7299
	26/08/2024 22:54:11	PA - SANTARÉM - Próx. BR-163	A sirene está ligada		Status	0	NÃO	-2,4511	-54,7299

RELATÓRIO ANALÍTICO POR VEÍCULO














Período: 21/08/2024 00:00:00 à 27/08/2024 23:59:59

Identificador: RVQ5B60 SIMONE DAF 2022

Placa: RVQ5B60

- Legenda:**
-  Mensagens enviadas do Veículo (Veículo -> Central)
 -  Mensagens enviadas do Veículo (Controle de Jornada Cliente)
 -  Mensagens enviadas da Central (Central -> Veículo)



Sentido:	Data e Hora:	Localização:	Mensagem:	Modo Emergência	Tipo Mensagem:	Vel. (Km/h)	Log ?	Latitude	Longitude
	26/08/2024 22:54:11	PA - SANTARÉM - Próx. BR-163	O veículo está bloqueado		Status	0	NÃO	-2,4511	-54,7299
	26/08/2024 22:54:11	PA - SANTARÉM - Próx. BR-163	Desengate da carreta 1		Status	0	NÃO	-2,4511	-54,7299
	26/08/2024 22:54:11	PA - SANTARÉM - Próx. BR-163	A sirene está ligada		Alerta de Software	0	NÃO	-2,4511	-54,7299
	26/08/2024 22:54:11	PA - SANTARÉM - Próx. BR-163	Parada do Veículo		Alerta de Software	0	NÃO	-2,4511	-54,7299
	26/08/2024 22:52:11	PA - SANTARÉM - Próx. BR-163	Desengate da carreta 1		Status	0	NÃO	-2,4511	-54,7299
	26/08/2024 22:52:11	PA - SANTARÉM - Próx. BR-163	A sirene está ligada		Alerta de Software	0	NÃO	-2,4511	-54,7299
	26/08/2024 22:52:11	PA - SANTARÉM - Próx. BR-163	Parada do Veículo		Alerta de Software	0	NÃO	-2,4511	-54,7299
	26/08/2024 22:52:11	PA - SANTARÉM - Próx. BR-163	O veículo está bloqueado		Status	0	NÃO	-2,4511	-54,7299
	26/08/2024 22:52:11	PA - SANTARÉM - Próx. BR-163	A sirene está ligada		Status	0	NÃO	-2,4511	-54,7299
	26/08/2024 22:50:11	PA - SANTARÉM - Próx. BR-163	A sirene está ligada		Status	0	NÃO	-2,4511	-54,7299
	26/08/2024 22:50:11	PA - SANTARÉM - Próx. BR-163	O veículo está bloqueado		Status	0	NÃO	-2,4511	-54,7299
	26/08/2024 22:50:11	PA - SANTARÉM - Próx. BR-163	Desengate da carreta 1		Status	0	NÃO	-2,4511	-54,7299
	26/08/2024 22:50:11	PA - SANTARÉM - Próx. BR-163	A sirene está ligada		Alerta de Software	0	NÃO	-2,4511	-54,7299
	26/08/2024 22:50:11	PA - SANTARÉM - Próx. BR-163	Parada do Veículo		Alerta de Software	0	NÃO	-2,4511	-54,7299
	26/08/2024 22:48:11	PA - SANTARÉM - Próx. BR-163	A sirene está ligada		Alerta de Software	0	NÃO	-2,4511	-54,7299
	26/08/2024 22:48:11	PA - SANTARÉM - Próx. BR-163	Parada do Veículo		Alerta de Software	0	NÃO	-2,4511	-54,7299
	26/08/2024 22:48:11	PA - SANTARÉM - Próx. BR-163	Desengate da carreta 1		Status	0	NÃO	-2,4511	-54,7299
	26/08/2024 22:48:11	PA - SANTARÉM - Próx. BR-163	O veículo está bloqueado		Status	0	NÃO	-2,4511	-54,7299
	26/08/2024 22:48:11	PA - SANTARÉM - Próx. BR-163	A sirene está ligada		Status	0	NÃO	-2,4511	-54,7299
	26/08/2024 22:46:11	PA - SANTARÉM - Próx. BR-163	A sirene está ligada		Status	0	NÃO	-2,4511	-54,7299
	26/08/2024 22:46:11	PA - SANTARÉM - Próx. BR-163	O veículo está bloqueado		Status	0	NÃO	-2,4511	-54,7299
	26/08/2024 22:46:11	PA - SANTARÉM - Próx. BR-163	Desengate da carreta 1		Status	0	NÃO	-2,4511	-54,7299
	26/08/2024 22:46:11	PA - SANTARÉM - Próx. BR-163	A sirene está ligada		Alerta de Software	0	NÃO	-2,4511	-54,7299
	26/08/2024 22:46:11	PA - SANTARÉM - Próx. BR-163	Parada do Veículo		Alerta de Software	0	NÃO	-2,4511	-54,7299
	26/08/2024 22:44:11	PA - SANTARÉM - Próx. BR-163	A sirene está ligada		Alerta de Software	0	NÃO	-2,4511	-54,7299
	26/08/2024 22:44:11	PA - SANTARÉM - Próx. BR-163	Parada do Veículo		Alerta de Software	0	NÃO	-2,4511	-54,7299
	26/08/2024 22:44:11	PA - SANTARÉM - Próx. BR-163	Desengate da carreta 1		Status	0	NÃO	-2,4511	-54,7299
	26/08/2024 22:44:11	PA - SANTARÉM - Próx. BR-163	O veículo está bloqueado		Status	0	NÃO	-2,4511	-54,7299
	26/08/2024 22:44:11	PA - SANTARÉM - Próx. BR-163	A sirene está ligada		Status	0	NÃO	-2,4511	-54,7299
	26/08/2024 22:42:11	PA - SANTARÉM - Próx. BR-163	A sirene está ligada		Status	0	NÃO	-2,4511	-54,7299
	26/08/2024 22:42:11	PA - SANTARÉM - Próx. BR-163	O veículo está bloqueado		Status	0	NÃO	-2,4511	-54,7299
	26/08/2024 22:42:11	PA - SANTARÉM - Próx. BR-163	Desengate da carreta 1		Status	0	NÃO	-2,4511	-54,7299
	26/08/2024 22:42:11	PA - SANTARÉM - Próx. BR-163	A sirene está ligada		Alerta de Software	0	NÃO	-2,4511	-54,7299
	26/08/2024 22:42:11	PA - SANTARÉM - Próx. BR-163	Parada do Veículo		Alerta de Software	0	NÃO	-2,4511	-54,7299
	26/08/2024 22:40:11	PA - SANTARÉM - Próx. BR-163	A sirene está ligada		Alerta de Software	0	NÃO	-2,4511	-54,7299
	26/08/2024 22:40:11	PA - SANTARÉM - Próx. BR-163	Parada do Veículo		Alerta de Software	0	NÃO	-2,4511	-54,7299
	26/08/2024 22:40:11	PA - SANTARÉM - Próx. BR-163	Desengate da carreta 1		Status	0	NÃO	-2,4511	-54,7299

RELATÓRIO ANALÍTICO POR VEÍCULO






































Período: 21/08/2024 00:00:00 à 27/08/2024 23:59:59

Identificador: RVQ5B60 SIMONE DAF 2022

Placa: RVQ5B60

- Legenda:**
-  Mensagens enviadas do Veículo (Veículo -> Central)
 -  Mensagens enviadas do Veículo (Controle de Jornada Cliente)
 -  Mensagens enviadas da Central (Central -> Veículo)






Sentido:	Data e Hora:	Localização:	Mensagem:	Modo Emergência	Tipo Mensagem:	Vel. (Km/h)	Log ?	Latitude	Longitude
	26/08/2024 22:40:11	PA - SANTARÉM - Próx. BR-163	O veículo está bloqueado		Status	0	NÃO	-2,4511	-54,7299
	26/08/2024 22:40:11	PA - SANTARÉM - Próx. BR-163	A sirene está ligada		Status	0	NÃO	-2,4511	-54,7299
	26/08/2024 22:38:11	PA - SANTARÉM - Próx. BR-163	A sirene está ligada		Status	0	NÃO	-2,4511	-54,7299
	26/08/2024 22:38:11	PA - SANTARÉM - Próx. BR-163	O veículo está bloqueado		Status	0	NÃO	-2,4511	-54,7299
	26/08/2024 22:38:11	PA - SANTARÉM - Próx. BR-163	Desengate da carreta 1		Status	0	NÃO	-2,4511	-54,7299
	26/08/2024 22:38:11	PA - SANTARÉM - Próx. BR-163	A sirene está ligada		Alerta de Software	0	NÃO	-2,4511	-54,7299
	26/08/2024 22:38:11	PA - SANTARÉM - Próx. BR-163	Parada do Veículo		Alerta de Software	0	NÃO	-2,4511	-54,7299
	26/08/2024 22:36:11	PA - SANTARÉM - Próx. BR-163	A sirene está ligada		Alerta de Software	0	NÃO	-2,4511	-54,7299
	26/08/2024 22:36:11	PA - SANTARÉM - Próx. BR-163	Parada do Veículo		Alerta de Software	0	NÃO	-2,4511	-54,7299
	26/08/2024 22:36:11	PA - SANTARÉM - Próx. BR-163	Desengate da carreta 1		Status	0	NÃO	-2,4511	-54,7299
	26/08/2024 22:36:11	PA - SANTARÉM - Próx. BR-163	O veículo está bloqueado		Status	0	NÃO	-2,4511	-54,7299
	26/08/2024 22:36:11	PA - SANTARÉM - Próx. BR-163	A sirene está ligada		Status	0	NÃO	-2,4511	-54,7299
	26/08/2024 22:34:11	PA - SANTARÉM - Próx. BR-163	A sirene está ligada		Status	0	NÃO	-2,4511	-54,7299
	26/08/2024 22:34:11	PA - SANTARÉM - Próx. BR-163	O veículo está bloqueado		Status	0	NÃO	-2,4511	-54,7299
	26/08/2024 22:34:11	PA - SANTARÉM - Próx. BR-163	Desengate da carreta 1		Status	0	NÃO	-2,4511	-54,7299
	26/08/2024 22:34:11	PA - SANTARÉM - Próx. BR-163	A sirene está ligada		Alerta de Software	0	NÃO	-2,4511	-54,7299
	26/08/2024 22:34:11	PA - SANTARÉM - Próx. BR-163	Parada do Veículo		Alerta de Software	0	NÃO	-2,4511	-54,7299
	26/08/2024 22:32:11	PA - SANTARÉM - Próx. BR-163	Desengate da carreta 1		Status	0	NÃO	-2,4511	-54,7299
	26/08/2024 22:32:11	PA - SANTARÉM - Próx. BR-163	A sirene está ligada		Alerta de Software	0	NÃO	-2,4511	-54,7299
	26/08/2024 22:32:11	PA - SANTARÉM - Próx. BR-163	Parada do Veículo		Alerta de Software	0	NÃO	-2,4511	-54,7299
	26/08/2024 22:32:11	PA - SANTARÉM - Próx. BR-163	O veículo está bloqueado		Status	0	NÃO	-2,4511	-54,7299
	26/08/2024 22:32:11	PA - SANTARÉM - Próx. BR-163	A sirene está ligada		Status	0	NÃO	-2,4511	-54,7299
	26/08/2024 22:30:11	PA - SANTARÉM - Próx. BR-163	A sirene está ligada		Status	0	NÃO	-2,4511	-54,7299
	26/08/2024 22:30:11	PA - SANTARÉM - Próx. BR-163	O veículo está bloqueado		Status	0	NÃO	-2,4511	-54,7299
	26/08/2024 22:30:11	PA - SANTARÉM - Próx. BR-163	Desengate da carreta 1		Status	0	NÃO	-2,4511	-54,7299
	26/08/2024 22:30:11	PA - SANTARÉM - Próx. BR-163	A sirene está ligada		Alerta de Software	0	NÃO	-2,4511	-54,7299
	26/08/2024 22:30:11	PA - SANTARÉM - Próx. BR-163	Parada do Veículo		Alerta de Software	0	NÃO	-2,4511	-54,7299
	26/08/2024 22:28:11	PA - SANTARÉM - Próx. BR-163	A sirene está ligada		Alerta de Software	0	NÃO	-2,4511	-54,7299
	26/08/2024 22:28:11	PA - SANTARÉM - Próx. BR-163	Parada do Veículo		Alerta de Software	0	NÃO	-2,4511	-54,7299
	26/08/2024 22:28:11	PA - SANTARÉM - Próx. BR-163	Desengate da carreta 1		Status	0	NÃO	-2,4511	-54,7299
	26/08/2024 22:28:11	PA - SANTARÉM - Próx. BR-163	A sirene está ligada		Status	0	NÃO	-2,4511	-54,7299
	26/08/2024 22:28:11	PA - SANTARÉM - Próx. BR-163	O veículo está bloqueado		Status	0	NÃO	-2,4511	-54,7299
	26/08/2024 22:26:11	PA - SANTARÉM - Próx. BR-163	O veículo está bloqueado		Status	0	NÃO	-2,4511	-54,7299
	26/08/2024 22:26:11	PA - SANTARÉM - Próx. BR-163	A sirene está ligada		Status	0	NÃO	-2,4511	-54,7299
	26/08/2024 22:26:11	PA - SANTARÉM - Próx. BR-163	Desengate da carreta 1		Status	0	NÃO	-2,4511	-54,7299
	26/08/2024 22:26:11	PA - SANTARÉM - Próx. BR-163	A sirene está ligada		Alerta de Software	0	NÃO	-2,4511	-54,7299
	26/08/2024 22:26:11	PA - SANTARÉM - Próx. BR-163	Parada do Veículo		Alerta de Software	0	NÃO	-2,4511	-54,7299

RELATÓRIO ANALÍTICO POR VEÍCULO






































Período: 21/08/2024 00:00:00 à 27/08/2024 23:59:59

Identificador: RVQ5B60 SIMONE DAF 2022

Placa: RVQ5B60

- Legenda:**
-  Mensagens enviadas do Veículo (Veículo -> Central)
 -  Mensagens enviadas do Veículo (Controle de Jornada Cliente)
 -  Mensagens enviadas da Central (Central -> Veículo)



Sentido:	Data e Hora:	Localização:	Mensagem:	Modo Emergência	Tipo Mensagem:	Vel. (Km/h)	Log ?	Latitude	Longitude
	26/08/2024 22:24:11	PA - SANTARÉM - Próx. BR-163	A sirene está ligada		Alerta de Software	0	NÃO	-2,4511	-54,7299
	26/08/2024 22:24:11	PA - SANTARÉM - Próx. BR-163	Parada do Veículo		Alerta de Software	0	NÃO	-2,4511	-54,7299
	26/08/2024 22:24:11	PA - SANTARÉM - Próx. BR-163	Desengate da carreta 1		Status	0	NÃO	-2,4511	-54,7299
	26/08/2024 22:24:11	PA - SANTARÉM - Próx. BR-163	A sirene está ligada		Status	0	NÃO	-2,4511	-54,7299
	26/08/2024 22:24:11	PA - SANTARÉM - Próx. BR-163	O veículo está bloqueado		Status	0	NÃO	-2,4511	-54,7299
	26/08/2024 22:22:11	PA - SANTARÉM - Próx. BR-163	A sirene está ligada		Status	0	NÃO	-2,4511	-54,7299
	26/08/2024 22:22:11	PA - SANTARÉM - Próx. BR-163	O veículo está bloqueado		Status	0	NÃO	-2,4511	-54,7299
	26/08/2024 22:22:11	PA - SANTARÉM - Próx. BR-163	Desengate da carreta 1		Status	0	NÃO	-2,4511	-54,7299
	26/08/2024 22:22:11	PA - SANTARÉM - Próx. BR-163	A sirene está ligada		Alerta de Software	0	NÃO	-2,4511	-54,7299
	26/08/2024 22:22:11	PA - SANTARÉM - Próx. BR-163	Parada do Veículo		Alerta de Software	0	NÃO	-2,4511	-54,7299
	26/08/2024 22:20:11	PA - SANTARÉM - Próx. BR-163	A sirene está ligada		Alerta de Software	0	NÃO	-2,4511	-54,7299
	26/08/2024 22:20:11	PA - SANTARÉM - Próx. BR-163	Parada do Veículo		Alerta de Software	0	NÃO	-2,4511	-54,7299
	26/08/2024 22:20:11	PA - SANTARÉM - Próx. BR-163	Desengate da carreta 1		Status	0	NÃO	-2,4511	-54,7299
	26/08/2024 22:20:11	PA - SANTARÉM - Próx. BR-163	A sirene está ligada		Status	0	NÃO	-2,4511	-54,7299
	26/08/2024 22:20:11	PA - SANTARÉM - Próx. BR-163	O veículo está bloqueado		Status	0	NÃO	-2,4511	-54,7299
	26/08/2024 22:18:11	PA - SANTARÉM - Próx. BR-163	O veículo está bloqueado		Status	0	NÃO	-2,4511	-54,7299
	26/08/2024 22:18:11	PA - SANTARÉM - Próx. BR-163	A sirene está ligada		Status	0	NÃO	-2,4511	-54,7299
	26/08/2024 22:18:11	PA - SANTARÉM - Próx. BR-163	Desengate da carreta 1		Status	0	NÃO	-2,4511	-54,7299
	26/08/2024 22:18:11	PA - SANTARÉM - Próx. BR-163	A sirene está ligada		Alerta de Software	0	NÃO	-2,4511	-54,7299
	26/08/2024 22:18:11	PA - SANTARÉM - Próx. BR-163	Parada do Veículo		Alerta de Software	0	NÃO	-2,4511	-54,7299
	26/08/2024 22:16:11	PA - SANTARÉM - Próx. BR-163	A sirene está ligada		Alerta de Software	0	NÃO	-2,4511	-54,7299
	26/08/2024 22:16:11	PA - SANTARÉM - Próx. BR-163	Parada do Veículo		Alerta de Software	0	NÃO	-2,4511	-54,7299
	26/08/2024 22:16:11	PA - SANTARÉM - Próx. BR-163	Desengate da carreta 1		Status	0	NÃO	-2,4511	-54,7299
	26/08/2024 22:16:11	PA - SANTARÉM - Próx. BR-163	A sirene está ligada		Status	0	NÃO	-2,4511	-54,7299
	26/08/2024 22:16:11	PA - SANTARÉM - Próx. BR-163	O veículo está bloqueado		Status	0	NÃO	-2,4511	-54,7299
	26/08/2024 22:14:11	PA - SANTARÉM - Próx. BR-163	A sirene está ligada		Status	0	NÃO	-2,4511	-54,7299
	26/08/2024 22:14:11	PA - SANTARÉM - Próx. BR-163	O veículo está bloqueado		Status	0	NÃO	-2,4511	-54,7299
	26/08/2024 22:14:11	PA - SANTARÉM - Próx. BR-163	Desengate da carreta 1		Status	0	NÃO	-2,4511	-54,7299
	26/08/2024 22:14:11	PA - SANTARÉM - Próx. BR-163	A sirene está ligada		Alerta de Software	0	NÃO	-2,4511	-54,7299
	26/08/2024 22:14:11	PA - SANTARÉM - Próx. BR-163	Parada do Veículo		Alerta de Software	0	NÃO	-2,4511	-54,7299
	26/08/2024 22:12:11	PA - SANTARÉM - Próx. BR-163	Desengate da carreta 1		Status	0	NÃO	-2,4511	-54,7299
	26/08/2024 22:12:11	PA - SANTARÉM - Próx. BR-163	A sirene está ligada		Alerta de Software	0	NÃO	-2,4511	-54,7299
	26/08/2024 22:12:11	PA - SANTARÉM - Próx. BR-163	Parada do Veículo		Alerta de Software	0	NÃO	-2,4511	-54,7299
	26/08/2024 22:12:11	PA - SANTARÉM - Próx. BR-163	O veículo está bloqueado		Status	0	NÃO	-2,4511	-54,7299
	26/08/2024 22:12:11	PA - SANTARÉM - Próx. BR-163	A sirene está ligada		Status	0	NÃO	-2,4511	-54,7299
	26/08/2024 22:10:11	PA - SANTARÉM - Próx. BR-163	A sirene está ligada		Alerta de Software	0	NÃO	-2,4511	-54,7299
	26/08/2024 22:10:11	PA - SANTARÉM - Próx. BR-163	Parada do Veículo		Alerta de Software	0	NÃO	-2,4511	-54,7299


RELATÓRIO ANALÍTICO POR VEÍCULO

Período: 21/08/2024 00:00:00 à 27/08/2024 23:59:59


Identificador: RVQ5B60 SIMONE DAF 2022

Placa: RVQ5B60


Legenda:



Mensagens enviadas do Veículo (Veículo -> Central)









Mensagens enviadas do Veículo (Controle de Jornada Cliente)



Mensagens enviadas da Central (Central -> Veículo)



Sentido:	Data e Hora:	Localização:	Mensagem:	Modo Emergência	Tipo Mensagem:	Vel. (Km/h)	Log ?	Latitude	Longitude
	26/08/2024 22:10:11	PA - SANTARÉM - Próx. BR-163	A sirene está ligada		Status	0	NÃO	-2,4511	-54,7299
	26/08/2024 22:10:11	PA - SANTARÉM - Próx. BR-163	O veículo está bloqueado		Status	0	NÃO	-2,4511	-54,7299
	26/08/2024 22:10:11	PA - SANTARÉM - Próx. BR-163	Desengate da carreta 1		Status	0	NÃO	-2,4511	-54,7299
	26/08/2024 22:08:11	PA - SANTARÉM - Próx. BR-163	Desengate da carreta 1		Status	0	NÃO	-2,4511	-54,7299
	26/08/2024 22:08:11	PA - SANTARÉM - Próx. BR-163	A sirene está ligada		Status	0	NÃO	-2,4511	-54,7299
	26/08/2024 22:08:11	PA - SANTARÉM - Próx. BR-163	O veículo está bloqueado		Status	0	NÃO	-2,4511	-54,7299
	26/08/2024 22:08:11	PA - SANTARÉM - Próx. BR-163	A sirene está ligada		Alerta de Software	0	NÃO	-2,4511	-54,7299
	26/08/2024 22:08:11	PA - SANTARÉM - Próx. BR-163	Parada do Veículo		Alerta de Software	0	NÃO	-2,4511	-54,7299
	26/08/2024 22:06:11	PA - SANTARÉM - Próx. BR-163	A sirene está ligada		Alerta de Software	0	NÃO	-2,4511	-54,7299
	26/08/2024 22:06:11	PA - SANTARÉM - Próx. BR-163	Parada do Veículo		Alerta de Software	0	NÃO	-2,4511	-54,7299
	26/08/2024 22:06:11	PA - SANTARÉM - Próx. BR-163	A sirene está ligada		Status	0	NÃO	-2,4511	-54,7299
	26/08/2024 22:06:11	PA - SANTARÉM - Próx. BR-163	O veículo está bloqueado		Status	0	NÃO	-2,4511	-54,7299
	26/08/2024 22:06:11	PA - SANTARÉM - Próx. BR-163	Desengate da carreta 1		Status	0	NÃO	-2,4511	-54,7299
	26/08/2024 22:04:11	PA - SANTARÉM - Próx. BR-163	Desengate da carreta 1		Status	0	NÃO	-2,4511	-54,7299
	26/08/2024 22:04:11	PA - SANTARÉM - Próx. BR-163	A sirene está ligada		Status	0	NÃO	-2,4511	-54,7299
	26/08/2024 22:04:11	PA - SANTARÉM - Próx. BR-163	O veículo está bloqueado		Status	0	NÃO	-2,4511	-54,7299
	26/08/2024 22:04:11	PA - SANTARÉM - Próx. BR-163	A sirene está ligada		Alerta de Software	0	NÃO	-2,4511	-54,7299
	26/08/2024 22:04:11	PA - SANTARÉM - Próx. BR-163	Parada do Veículo		Alerta de Software	0	NÃO	-2,4511	-54,7299
	26/08/2024 22:02:11	PA - SANTARÉM - Próx. BR-163	O veículo está bloqueado		Status	0	NÃO	-2,4511	-54,7299
	26/08/2024 22:02:11	PA - SANTARÉM - Próx. BR-163	A sirene está ligada		Status	0	NÃO	-2,4511	-54,7299
	26/08/2024 22:02:11	PA - SANTARÉM - Próx. BR-163	Desengate da carreta 1		Status	0	NÃO	-2,4511	-54,7299
	26/08/2024 22:02:11	PA - SANTARÉM - Próx. BR-163	A sirene está ligada		Alerta de Software	0	NÃO	-2,4511	-54,7299
	26/08/2024 22:02:11	PA - SANTARÉM - Próx. BR-163	Parada do Veículo		Alerta de Software	0	NÃO	-2,4511	-54,7299
	26/08/2024 22:00:11	PA - SANTARÉM - Próx. BR-163	Desengate da carreta 1		Status	0	NÃO	-2,4511	-54,7299
	26/08/2024 22:00:11	PA - SANTARÉM - Próx. BR-163	A sirene está ligada		Status	0	NÃO	-2,4511	-54,7299
	26/08/2024 22:00:11	PA - SANTARÉM - Próx. BR-163	O veículo está bloqueado		Status	0	NÃO	-2,4511	-54,7299
	26/08/2024 22:00:11	PA - SANTARÉM - Próx. BR-163	A sirene está ligada		Alerta de Software	0	NÃO	-2,4511	-54,7299
	26/08/2024 22:00:11	PA - SANTARÉM - Próx. BR-163	Parada do Veículo		Alerta de Software	0	NÃO	-2,4511	-54,7299
	26/08/2024 21:58:11	PA - SANTARÉM - Próx. BR-163	A sirene está ligada		Status	0	NÃO	-2,4511	-54,7299
	26/08/2024 21:58:11	PA - SANTARÉM - Próx. BR-163	O veículo está bloqueado		Status	0	NÃO	-2,4511	-54,7299
	26/08/2024 21:58:11	PA - SANTARÉM - Próx. BR-163	Desengate da carreta 1		Status	0	NÃO	-2,4511	-54,7299
	26/08/2024 21:58:11	PA - SANTARÉM - Próx. BR-163	A sirene está ligada		Alerta de Software	0	NÃO	-2,4511	-54,7299
	26/08/2024 21:58:11	PA - SANTARÉM - Próx. BR-163	Parada do Veículo		Alerta de Software	0	NÃO	-2,4511	-54,7299
	26/08/2024 21:56:11	PA - SANTARÉM - Próx. BR-163	A sirene está ligada		Alerta de Software	0	NÃO	-2,4511	-54,7299
	26/08/2024 21:56:11	PA - SANTARÉM - Próx. BR-163	Parada do Veículo		Alerta de Software	0	NÃO	-2,4511	-54,7299
	26/08/2024 21:56:11	PA - SANTARÉM - Próx. BR-163	Desengate da carreta 1		Status	0	NÃO	-2,4511	-54,7299
	26/08/2024 21:56:11	PA - SANTARÉM - Próx. BR-163	O veículo está bloqueado		Status	0	NÃO	-2,4511	-54,7299

RELATÓRIO ANALÍTICO POR VEÍCULO



Período: 21/08/2024 00:00:00 à 27/08/2024 23:59:59

Identificador: RVQ5B60 SIMONE DAF 2022

Placa: RVQ5B60

- Legenda:**
-  Mensagens enviadas do Veículo (Veículo -> Central)
 -  Mensagens enviadas do Veículo (Controle de Jornada Cliente)
 -  Mensagens enviadas da Central (Central -> Veículo)



Sentido:	Data e Hora:	Localização:	Mensagem:	Modo Emergência	Tipo Mensagem:	Vel. (Km/h)	Log ?	Latitude	Longitude
	26/08/2024 21:56:11	PA - SANTARÉM - Próx. BR-163	A sirene está ligada		Status	0	NÃO	-2,4511	-54,7299
	26/08/2024 21:54:11	PA - SANTARÉM - Próx. BR-163	A sirene está ligada		Status	0	NÃO	-2,4511	-54,7299
	26/08/2024 21:54:11	PA - SANTARÉM - Próx. BR-163	O veículo está bloqueado		Status	0	NÃO	-2,4511	-54,7299
	26/08/2024 21:54:11	PA - SANTARÉM - Próx. BR-163	Desengate da carreta 1		Status	0	NÃO	-2,4511	-54,7299
	26/08/2024 21:54:11	PA - SANTARÉM - Próx. BR-163	A sirene está ligada		Alerta de Software	0	NÃO	-2,4511	-54,7299
	26/08/2024 21:54:11	PA - SANTARÉM - Próx. BR-163	Parada do Veículo		Alerta de Software	0	NÃO	-2,4511	-54,7299
	26/08/2024 21:52:11	PA - SANTARÉM - Próx. BR-163	Desengate da carreta 1		Status	0	NÃO	-2,4511	-54,7299
	26/08/2024 21:52:11	PA - SANTARÉM - Próx. BR-163	A sirene está ligada		Alerta de Software	0	NÃO	-2,4511	-54,7299
	26/08/2024 21:52:11	PA - SANTARÉM - Próx. BR-163	Parada do Veículo		Alerta de Software	0	NÃO	-2,4511	-54,7299
	26/08/2024 21:52:11	PA - SANTARÉM - Próx. BR-163	O veículo está bloqueado		Status	0	NÃO	-2,4511	-54,7299
	26/08/2024 21:52:11	PA - SANTARÉM - Próx. BR-163	A sirene está ligada		Status	0	NÃO	-2,4511	-54,7299
	26/08/2024 21:50:11	PA - SANTARÉM - Próx. BR-163	A sirene está ligada		Status	0	NÃO	-2,4511	-54,7299
	26/08/2024 21:50:11	PA - SANTARÉM - Próx. BR-163	O veículo está bloqueado		Status	0	NÃO	-2,4511	-54,7299
	26/08/2024 21:50:11	PA - SANTARÉM - Próx. BR-163	Desengate da carreta 1		Status	0	NÃO	-2,4511	-54,7299
	26/08/2024 21:50:11	PA - SANTARÉM - Próx. BR-163	A sirene está ligada		Alerta de Software	0	NÃO	-2,4511	-54,7299
	26/08/2024 21:50:11	PA - SANTARÉM - Próx. BR-163	Parada do Veículo		Alerta de Software	0	NÃO	-2,4511	-54,7299
	26/08/2024 21:48:11	PA - SANTARÉM - Próx. BR-163	Desengate da carreta 1		Status	0	NÃO	-2,4511	-54,7299
	26/08/2024 21:48:11	PA - SANTARÉM - Próx. BR-163	A sirene está ligada		Alerta de Software	0	NÃO	-2,4511	-54,7299
	26/08/2024 21:48:11	PA - SANTARÉM - Próx. BR-163	Parada do Veículo		Alerta de Software	0	NÃO	-2,4511	-54,7299
	26/08/2024 21:48:11	PA - SANTARÉM - Próx. BR-163	O veículo está bloqueado		Status	0	NÃO	-2,4511	-54,7299
	26/08/2024 21:48:11	PA - SANTARÉM - Próx. BR-163	A sirene está ligada		Status	0	NÃO	-2,4511	-54,7299
	26/08/2024 21:46:11	PA - SANTARÉM - Próx. BR-163	A sirene está ligada		Status	0	NÃO	-2,4511	-54,7299
	26/08/2024 21:46:11	PA - SANTARÉM - Próx. BR-163	O veículo está bloqueado		Status	0	NÃO	-2,4511	-54,7299
	26/08/2024 21:46:11	PA - SANTARÉM - Próx. BR-163	Desengate da carreta 1		Status	0	NÃO	-2,4511	-54,7299
	26/08/2024 21:46:11	PA - SANTARÉM - Próx. BR-163	A sirene está ligada		Alerta de Software	0	NÃO	-2,4511	-54,7299
	26/08/2024 21:46:11	PA - SANTARÉM - Próx. BR-163	Parada do Veículo		Alerta de Software	0	NÃO	-2,4511	-54,7299
	26/08/2024 21:44:11	PA - SANTARÉM - Próx. BR-163	A sirene está ligada		Alerta de Software	0	NÃO	-2,4511	-54,7299
	26/08/2024 21:44:11	PA - SANTARÉM - Próx. BR-163	Parada do Veículo		Alerta de Software	0	NÃO	-2,4511	-54,7299
	26/08/2024 21:44:11	PA - SANTARÉM - Próx. BR-163	Desengate da carreta 1		Status	0	NÃO	-2,4511	-54,7299
	26/08/2024 21:44:11	PA - SANTARÉM - Próx. BR-163	O veículo está bloqueado		Status	0	NÃO	-2,4511	-54,7299
	26/08/2024 21:44:11	PA - SANTARÉM - Próx. BR-163	A sirene está ligada		Status	0	NÃO	-2,4511	-54,7299
	26/08/2024 21:42:11	PA - SANTARÉM - Próx. BR-163	A sirene está ligada		Status	0	NÃO	-2,4511	-54,7299
	26/08/2024 21:42:11	PA - SANTARÉM - Próx. BR-163	O veículo está bloqueado		Status	0	NÃO	-2,4511	-54,7299
	26/08/2024 21:42:11	PA - SANTARÉM - Próx. BR-163	Desengate da carreta 1		Status	0	NÃO	-2,4511	-54,7299
	26/08/2024 21:42:11	PA - SANTARÉM - Próx. BR-163	A sirene está ligada		Alerta de Software	0	NÃO	-2,4511	-54,7299
	26/08/2024 21:42:11	PA - SANTARÉM - Próx. BR-163	Parada do Veículo		Alerta de Software	0	NÃO	-2,4511	-54,7299
	26/08/2024 21:40:11	PA - SANTARÉM - Próx. BR-163	A sirene está ligada		Alerta de Software	0	NÃO	-2,4511	-54,7299

RELATÓRIO ANALÍTICO POR VEÍCULO






































Período: 21/08/2024 00:00:00 à 27/08/2024 23:59:59

Identificador: RVQ5B60 SIMONE DAF 2022

Placa: RVQ5B60




- Legenda:**
-  Mensagens enviadas do Veículo (Veículo -> Central)
 -  Mensagens enviadas do Veículo (Controle de Jornada Cliente)
 -  Mensagens enviadas da Central (Central -> Veículo)







































Sentido:	Data e Hora:	Localização:	Mensagem:	Modo Emergência	Tipo Mensagem:	Vel. (Km/h)	Log ?	Latitude	Longitude
	26/08/2024 21:40:11	PA - SANTARÉM - Próx. BR-163	Parada do Veículo		Alerta de Software	0	NÃO	-2,4511	-54,7299
	26/08/2024 21:40:11	PA - SANTARÉM - Próx. BR-163	Desengate da carreta 1		Status	0	NÃO	-2,4511	-54,7299
	26/08/2024 21:40:11	PA - SANTARÉM - Próx. BR-163	O veículo está bloqueado		Status	0	NÃO	-2,4511	-54,7299
	26/08/2024 21:40:11	PA - SANTARÉM - Próx. BR-163	A sirene está ligada		Status	0	NÃO	-2,4511	-54,7299
	26/08/2024 21:38:11	PA - SANTARÉM - Próx. BR-163	A sirene está ligada		Status	0	NÃO	-2,4511	-54,7299
	26/08/2024 21:38:11	PA - SANTARÉM - Próx. BR-163	O veículo está bloqueado		Status	0	NÃO	-2,4511	-54,7299
	26/08/2024 21:38:11	PA - SANTARÉM - Próx. BR-163	Desengate da carreta 1		Status	0	NÃO	-2,4511	-54,7299
	26/08/2024 21:38:11	PA - SANTARÉM - Próx. BR-163	A sirene está ligada		Alerta de Software	0	NÃO	-2,4511	-54,7299
	26/08/2024 21:38:11	PA - SANTARÉM - Próx. BR-163	Parada do Veículo		Alerta de Software	0	NÃO	-2,4511	-54,7299
	26/08/2024 21:36:47	PA - SANTARÉM - Próx. BR-163	O veículo está bloqueado		Status	0	NÃO	-2,4511	-54,7299
	26/08/2024 21:36:47	PA - SANTARÉM - Próx. BR-163	Desengate da carreta 1		Status	0	NÃO	-2,4511	-54,7299
	26/08/2024 21:36:47	PA - SANTARÉM - Próx. BR-163	A sirene está ligada		Alerta de Software	0	NÃO	-2,4511	-54,7299
	26/08/2024 21:36:47	PA - SANTARÉM - Próx. BR-163	Parada do Veículo		Alerta de Software	0	NÃO	-2,4511	-54,7299
	26/08/2024 21:36:47	PA - SANTARÉM - Próx. BR-163	A sirene está ligada		Status	0	NÃO	-2,4511	-54,7299
	26/08/2024 21:36:47	PA - SANTARÉM - Próx. BR-163	Ignição desligada		Evento	0	NÃO	-2,4511	-54,7299
	26/08/2024 21:36:11	PA - SANTARÉM - Próx. BR-163	O veículo está bloqueado		Status	0	NÃO	-2,4511	-54,7299
	26/08/2024 21:36:11	PA - SANTARÉM - Próx. BR-163	Ignição ligada		Status	0	NÃO	-2,4511	-54,7299
	26/08/2024 21:36:11	PA - SANTARÉM - Próx. BR-163	A sirene está ligada		Status	0	NÃO	-2,4511	-54,7299
	26/08/2024 21:36:11	PA - SANTARÉM - Próx. BR-163	Desengate da carreta 1		Status	0	NÃO	-2,4511	-54,7299
	26/08/2024 21:34:11	PA - SANTARÉM - Próx. BR-163	Desengate da carreta 1		Status	0	NÃO	-2,4511	-54,7299
	26/08/2024 21:34:11	PA - SANTARÉM - Próx. BR-163	A sirene está ligada		Status	0	NÃO	-2,4511	-54,7299
	26/08/2024 21:34:11	PA - SANTARÉM - Próx. BR-163	Ignição ligada		Status	0	NÃO	-2,4511	-54,7299
	26/08/2024 21:34:11	PA - SANTARÉM - Próx. BR-163	O veículo está bloqueado		Status	0	NÃO	-2,4511	-54,7299
	26/08/2024 21:34:11	PA - SANTARÉM - Próx. BR-163	A sirene está ligada		Alerta de Software	0	NÃO	-2,4511	-54,7299
	26/08/2024 21:34:11	PA - SANTARÉM - Próx. BR-163	Parada do Veículo		Alerta de Software	0	NÃO	-2,4511	-54,7299
	26/08/2024 21:32:11	PA - SANTARÉM - Próx. BR-163	Ignição ligada		Status	0	NÃO	-2,4511	-54,7299
	26/08/2024 21:32:11	PA - SANTARÉM - Próx. BR-163	A sirene está ligada		Status	0	NÃO	-2,4511	-54,7299
	26/08/2024 21:32:11	PA - SANTARÉM - Próx. BR-163	O veículo está bloqueado		Status	0	NÃO	-2,4511	-54,7299
	26/08/2024 21:32:11	PA - SANTARÉM - Próx. BR-163	A sirene está ligada		Alerta de Software	0	NÃO	-2,4511	-54,7299
	26/08/2024 21:32:11	PA - SANTARÉM - Próx. BR-163	Parada do Veículo		Alerta de Software	0	NÃO	-2,4511	-54,7299
	26/08/2024 21:32:11	PA - SANTARÉM - Próx. BR-163	Desengate da carreta 1		Status	0	NÃO	-2,4511	-54,7299
	26/08/2024 21:31:08	PA - SANTARÉM - Próx. BR-163	Ignição ligada		Status	0	NÃO	-2,4511	-54,7299
	26/08/2024 21:31:08	PA - SANTARÉM - Próx. BR-163	O veículo está bloqueado		Status	0	NÃO	-2,4511	-54,7299
	26/08/2024 21:31:08	PA - SANTARÉM - Próx. BR-163	Desengate da carreta 1		Evento	0	NÃO	-2,4511	-54,7299
	26/08/2024 21:31:08	PA - SANTARÉM - Próx. BR-163	A sirene está ligada		Alerta de Software	0	NÃO	-2,4511	-54,7299
	26/08/2024 21:31:08	PA - SANTARÉM - Próx. BR-163	Parada do Veículo		Alerta de Software	0	NÃO	-2,4511	-54,7299
	26/08/2024 21:31:08	PA - SANTARÉM - Próx. BR-163	A sirene está ligada		Status	0	NÃO	-2,4511	-54,7299

RELATÓRIO ANALÍTICO POR VEÍCULO

Período: 21/08/2024 00:00:00 à 27/08/2024 23:59:59
Identificador: RVQ5B60 SIMONE DAF 2022
Placa: RVQ5B60

- Legenda:**
-  Mensagens enviadas do Veículo (Veículo -> Central)
 -  Mensagens enviadas do Veículo (Controle de Jornada Cliente)
 -  Mensagens enviadas da Central (Central -> Veículo)



Sentido:	Data e Hora:	Localização:	Mensagem:	Modo Emergência	Tipo Mensagem:	Vel. (Km/h)	Log ?	Latitude	Longitude
	26/08/2024 21:30:17	PA - SANTARÉM - Próx. BR-163	A sirene está ligada		Alerta de Software		NÃO	-2,4511	-54,7299
	26/08/2024 21:30:17	PA - SANTARÉM - Próx. BR-163	16 FIM DE VIAGEM 16 FIM DE VIAGEM ID MOTORISTA:		Macro		NÃO	-2,4511	-54,7299
	26/08/2024 21:30:11	PA - SANTARÉM - Próx. BR-163	A sirene está ligada		Status	0	NÃO	-2,4511	-54,7299
	26/08/2024 21:30:11	PA - SANTARÉM - Próx. BR-163	Ignição ligada		Status	0	NÃO	-2,4511	-54,7299
	26/08/2024 21:30:11	PA - SANTARÉM - Próx. BR-163	O veículo está bloqueado		Status	0	NÃO	-2,4511	-54,7299
	26/08/2024 21:30:11	PA - SANTARÉM - Próx. BR-163	A sirene está ligada		Alerta de Software	0	NÃO	-2,4511	-54,7299
	26/08/2024 21:30:11	PA - SANTARÉM - Próx. BR-163	Parada do Veículo		Alerta de Software	0	NÃO	-2,4511	-54,7299
	26/08/2024 21:28:11	PA - SANTARÉM - Próx. BR-163	A sirene está ligada		Alerta de Software	0	NÃO	-2,4511	-54,7300
	26/08/2024 21:28:11	PA - SANTARÉM - Próx. BR-163	Parada do Veículo		Alerta de Software	0	NÃO	-2,4511	-54,7300
	26/08/2024 21:28:11	PA - SANTARÉM - Próx. BR-163	Ignição ligada		Status	0	NÃO	-2,4511	-54,7300
	26/08/2024 21:28:11	PA - SANTARÉM - Próx. BR-163	A sirene está ligada		Status	0	NÃO	-2,4511	-54,7300
	26/08/2024 21:28:11	PA - SANTARÉM - Próx. BR-163	O veículo está bloqueado		Status	0	NÃO	-2,4511	-54,7300
	26/08/2024 21:27:05	PA - SANTARÉM - Próx. BR-163	A sirene está ligada		Status	0	NÃO	-2,4511	-54,7300
	26/08/2024 21:27:05	PA - SANTARÉM - Próx. BR-163	A sirene está ligada		Alerta de Software	0	NÃO	-2,4511	-54,7300
	26/08/2024 21:27:05	PA - SANTARÉM - Próx. BR-163	Parada do Veículo		Alerta de Software	0	NÃO	-2,4511	-54,7300
	26/08/2024 21:27:05	PA - SANTARÉM - Próx. BR-163	O veículo está bloqueado		Status	0	NÃO	-2,4511	-54,7300
	26/08/2024 21:27:05	PA - SANTARÉM - Próx. BR-163	Ignição ligada		Evento	0	NÃO	-2,4511	-54,7300
	26/08/2024 21:26:11	PA - SANTARÉM - Próx. BR-163	A sirene está ligada		Status	0	NÃO	-2,4511	-54,7300
	26/08/2024 21:26:11	PA - SANTARÉM - Próx. BR-163	O veículo está bloqueado		Status	0	NÃO	-2,4511	-54,7300
	26/08/2024 21:26:11	PA - SANTARÉM - Próx. BR-163	A sirene está ligada		Alerta de Software	0	NÃO	-2,4511	-54,7300
	26/08/2024 21:26:11	PA - SANTARÉM - Próx. BR-163	Parada do Veículo		Alerta de Software	0	NÃO	-2,4511	-54,7300
	26/08/2024 21:24:11	PA - SANTARÉM - Próx. BR-163	O veículo está bloqueado		Status	0	NÃO	-2,4511	-54,7300
	26/08/2024 21:24:11	PA - SANTARÉM - Próx. BR-163	A sirene está ligada		Status	0	NÃO	-2,4511	-54,7300
	26/08/2024 21:24:11	PA - SANTARÉM - Próx. BR-163	A sirene está ligada		Alerta de Software	0	NÃO	-2,4511	-54,7300
	26/08/2024 21:24:11	PA - SANTARÉM - Próx. BR-163	Parada do Veículo		Alerta de Software	0	NÃO	-2,4511	-54,7300
	26/08/2024 21:22:11	PA - SANTARÉM - Próx. BR-163	A sirene está ligada		Alerta de Software	0	NÃO	-2,4511	-54,7300
	26/08/2024 21:22:11	PA - SANTARÉM - Próx. BR-163	Parada do Veículo		Alerta de Software	0	NÃO	-2,4511	-54,7300
	26/08/2024 21:22:11	PA - SANTARÉM - Próx. BR-163	A sirene está ligada		Status	0	NÃO	-2,4511	-54,7300
	26/08/2024 21:22:11	PA - SANTARÉM - Próx. BR-163	O veículo está bloqueado		Status	0	NÃO	-2,4511	-54,7300
	26/08/2024 21:20:11	PA - SANTARÉM - Próx. BR-163	A sirene está ligada		Status	0	NÃO	-2,4511	-54,7300
	26/08/2024 21:20:11	PA - SANTARÉM - Próx. BR-163	O veículo está bloqueado		Status	0	NÃO	-2,4511	-54,7300
	26/08/2024 21:20:11	PA - SANTARÉM - Próx. BR-163	A sirene está ligada		Alerta de Software	0	NÃO	-2,4511	-54,7300
	26/08/2024 21:20:11	PA - SANTARÉM - Próx. BR-163	Parada do Veículo		Alerta de Software	0	NÃO	-2,4511	-54,7300
	26/08/2024 21:18:11	PA - SANTARÉM - Próx. BR-163	A sirene está ligada		Alerta de Software	0	NÃO	-2,4511	-54,7300
	26/08/2024 21:18:11	PA - SANTARÉM - Próx. BR-163	Parada do Veículo		Alerta de Software	0	NÃO	-2,4511	-54,7300
	26/08/2024 21:18:11	PA - SANTARÉM - Próx. BR-163	A sirene está ligada		Status	0	NÃO	-2,4511	-54,7300
	26/08/2024 21:18:11	PA - SANTARÉM - Próx. BR-163	O veículo está bloqueado		Status	0	NÃO	-2,4511	-54,7300

RELATÓRIO ANALÍTICO POR VEÍCULO






































Período: 21/08/2024 00:00:00 à 27/08/2024 23:59:59

Identificador: RVQ5B60 SIMONE DAF 2022

Placa: RVQ5B60

- Legenda:**
-  Mensagens enviadas do Veículo (Veículo -> Central)
 -  Mensagens enviadas do Veículo (Controle de Jornada Cliente)
 -  Mensagens enviadas da Central (Central -> Veículo)



Sentido:	Data e Hora:	Localização:	Mensagem:	Modo Emergência	Tipo Mensagem:	Vel. (Km/h)	Log ?	Latitude	Longitude
	26/08/2024 21:16:11	PA - SANTARÉM - Próx. BR-163	O veículo está bloqueado		Status	0	NÃO	-2,4511	-54,7300
	26/08/2024 21:16:11	PA - SANTARÉM - Próx. BR-163	A sirene está ligada		Status	0	NÃO	-2,4511	-54,7300
	26/08/2024 21:16:11	PA - SANTARÉM - Próx. BR-163	A sirene está ligada		Alerta de Software	0	NÃO	-2,4511	-54,7300
	26/08/2024 21:16:11	PA - SANTARÉM - Próx. BR-163	Parada do Veículo		Alerta de Software	0	NÃO	-2,4511	-54,7300
	26/08/2024 21:14:11	PA - SANTARÉM - Próx. BR-163	A sirene está ligada		Alerta de Software	0	NÃO	-2,4511	-54,7300
	26/08/2024 21:14:11	PA - SANTARÉM - Próx. BR-163	Parada do Veículo		Alerta de Software	0	NÃO	-2,4511	-54,7300
	26/08/2024 21:14:11	PA - SANTARÉM - Próx. BR-163	A sirene está ligada		Status	0	NÃO	-2,4511	-54,7300
	26/08/2024 21:14:11	PA - SANTARÉM - Próx. BR-163	O veículo está bloqueado		Status	0	NÃO	-2,4511	-54,7300
	26/08/2024 21:12:11	PA - SANTARÉM - Próx. BR-163	O veículo está bloqueado		Status	0	NÃO	-2,4511	-54,7300
	26/08/2024 21:12:11	PA - SANTARÉM - Próx. BR-163	A sirene está ligada		Status	0	NÃO	-2,4511	-54,7300
	26/08/2024 21:12:11	PA - SANTARÉM - Próx. BR-163	A sirene está ligada		Alerta de Software	0	NÃO	-2,4511	-54,7300
	26/08/2024 21:12:11	PA - SANTARÉM - Próx. BR-163	Parada do Veículo		Alerta de Software	0	NÃO	-2,4511	-54,7300
	26/08/2024 21:10:11	PA - SANTARÉM - Próx. BR-163	A sirene está ligada		Alerta de Software	0	NÃO	-2,4511	-54,7300
	26/08/2024 21:10:11	PA - SANTARÉM - Próx. BR-163	Parada do Veículo		Alerta de Software	0	NÃO	-2,4511	-54,7300
	26/08/2024 21:10:11	PA - SANTARÉM - Próx. BR-163	A sirene está ligada		Status	0	NÃO	-2,4511	-54,7300
	26/08/2024 21:10:11	PA - SANTARÉM - Próx. BR-163	O veículo está bloqueado		Status	0	NÃO	-2,4511	-54,7300
	26/08/2024 21:08:11	PA - SANTARÉM - Próx. BR-163	O veículo está bloqueado		Status	0	NÃO	-2,4511	-54,7300
	26/08/2024 21:08:11	PA - SANTARÉM - Próx. BR-163	A sirene está ligada		Status	0	NÃO	-2,4511	-54,7300
	26/08/2024 21:08:11	PA - SANTARÉM - Próx. BR-163	A sirene está ligada		Alerta de Software	0	NÃO	-2,4511	-54,7300
	26/08/2024 21:08:11	PA - SANTARÉM - Próx. BR-163	Parada do Veículo		Alerta de Software	0	NÃO	-2,4511	-54,7300
	26/08/2024 21:06:11	PA - SANTARÉM - Próx. BR-163	A sirene está ligada		Alerta de Software	0	NÃO	-2,4511	-54,7300
	26/08/2024 21:06:11	PA - SANTARÉM - Próx. BR-163	Parada do Veículo		Alerta de Software	0	NÃO	-2,4511	-54,7300
	26/08/2024 21:06:11	PA - SANTARÉM - Próx. BR-163	A sirene está ligada		Status	0	NÃO	-2,4511	-54,7300
	26/08/2024 21:06:11	PA - SANTARÉM - Próx. BR-163	O veículo está bloqueado		Status	0	NÃO	-2,4511	-54,7300
	26/08/2024 21:04:11	PA - SANTARÉM - Próx. BR-163	O veículo está bloqueado		Status	0	NÃO	-2,4511	-54,7300
	26/08/2024 21:04:11	PA - SANTARÉM - Próx. BR-163	A sirene está ligada		Status	0	NÃO	-2,4511	-54,7300
	26/08/2024 21:04:11	PA - SANTARÉM - Próx. BR-163	A sirene está ligada		Alerta de Software	0	NÃO	-2,4511	-54,7300
	26/08/2024 21:04:11	PA - SANTARÉM - Próx. BR-163	Parada do Veículo		Alerta de Software	0	NÃO	-2,4511	-54,7300
	26/08/2024 21:02:11	PA - SANTARÉM - Próx. BR-163	A sirene está ligada		Alerta de Software	0	NÃO	-2,4511	-54,7300
	26/08/2024 21:02:11	PA - SANTARÉM - Próx. BR-163	Parada do Veículo		Alerta de Software	0	NÃO	-2,4511	-54,7300
	26/08/2024 21:02:11	PA - SANTARÉM - Próx. BR-163	A sirene está ligada		Status	0	NÃO	-2,4511	-54,7300
	26/08/2024 21:02:11	PA - SANTARÉM - Próx. BR-163	O veículo está bloqueado		Status	0	NÃO	-2,4511	-54,7300
	26/08/2024 21:00:11	PA - SANTARÉM - Próx. BR-163	O veículo está bloqueado		Status	0	NÃO	-2,4511	-54,7300
	26/08/2024 21:00:11	PA - SANTARÉM - Próx. BR-163	A sirene está ligada		Status	0	NÃO	-2,4511	-54,7300
	26/08/2024 21:00:11	PA - SANTARÉM - Próx. BR-163	A sirene está ligada		Alerta de Software	0	NÃO	-2,4511	-54,7300
	26/08/2024 21:00:11	PA - SANTARÉM - Próx. BR-163	Parada do Veículo		Alerta de Software	0	NÃO	-2,4511	-54,7300
	26/08/2024 20:58:11	PA - SANTARÉM - Próx. BR-163	A sirene está ligada		Alerta de Software	0	NÃO	-2,4511	-54,7300

RELATÓRIO ANALÍTICO POR VEÍCULO




































Período: 21/08/2024 00:00:00 à 27/08/2024 23:59:59

Identificador: RVQ5B60 SIMONE DAF 2022

Placa: RVQ5B60

- Legenda:**
-  Mensagens enviadas do Veículo (Veículo -> Central)
 -  Mensagens enviadas do Veículo (Controle de Jornada Cliente)
 -  Mensagens enviadas da Central (Central -> Veículo)






Sentido:	Data e Hora:	Localização:	Mensagem:	Modo Emergência	Tipo Mensagem:	Vel. (Km/h)	Log ?	Latitude	Longitude
	26/08/2024 20:58:11	PA - SANTARÉM - Próx. BR-163	Parada do Veículo		Alerta de Software	0	NÃO	-2,4511	-54,7300
	26/08/2024 20:58:11	PA - SANTARÉM - Próx. BR-163	A sirene está ligada		Status	0	NÃO	-2,4511	-54,7300
	26/08/2024 20:58:11	PA - SANTARÉM - Próx. BR-163	O veículo está bloqueado		Status	0	NÃO	-2,4511	-54,7300
	26/08/2024 20:57:39	MENSAGEM ENVIADA PELA CENTRAL Enviada por: integração	Desabilitar sensor de violação de painel		Comando		-		
	26/08/2024 20:57:38	MENSAGEM ENVIADA PELA CENTRAL Enviada por: integração	Desabilitar sensor de porta do carona		Comando		-		
	26/08/2024 20:57:38	MENSAGEM ENVIADA PELA CENTRAL Enviada por: integração	Desabilitar sensor de porta do motorista		Comando		-		
	26/08/2024 20:57:38	MENSAGEM ENVIADA PELA CENTRAL Enviada por: integração	Temporizador 30-30 / 18 hora(s)		Comando		-		
	26/08/2024 20:57:37	MENSAGEM ENVIADA PELA CENTRAL Enviada por: integração	Desabilitar sensor de desengate		Comando		-		
	26/08/2024 20:57:37	MENSAGEM ENVIADA PELA CENTRAL Enviada por: integração	Habilitar Botão de Abertura de Trava de Baú 1		Comando		-		
	26/08/2024 20:56:11	PA - SANTARÉM - Próx. BR-163	Desengate da carreta 1		Status	0	NÃO	-2,4511	-54,7300
	26/08/2024 20:56:11	PA - SANTARÉM - Próx. BR-163	O veículo está bloqueado		Status	0	NÃO	-2,4511	-54,7300
	26/08/2024 20:56:11	PA - SANTARÉM - Próx. BR-163	A sirene está ligada		Status	0	NÃO	-2,4511	-54,7300
	26/08/2024 20:56:11	PA - SANTARÉM - Próx. BR-163	A sirene está ligada		Alerta de Software	0	NÃO	-2,4511	-54,7300
	26/08/2024 20:56:11	PA - SANTARÉM - Próx. BR-163	Parada do Veículo		Alerta de Software	0	NÃO	-2,4511	-54,7300
	26/08/2024 20:54:11	PA - SANTARÉM - Próx. BR-163	A sirene está ligada		Status	0	NÃO	-2,4511	-54,7300
	26/08/2024 20:54:11	PA - SANTARÉM - Próx. BR-163	O veículo está bloqueado		Status	0	NÃO	-2,4511	-54,7300
	26/08/2024 20:54:11	PA - SANTARÉM - Próx. BR-163	Desengate da carreta 1		Status	0	NÃO	-2,4511	-54,7300
	26/08/2024 20:54:11	PA - SANTARÉM - Próx. BR-163	A sirene está ligada		Alerta de Software	0	NÃO	-2,4511	-54,7300
	26/08/2024 20:54:11	PA - SANTARÉM - Próx. BR-163	Parada do Veículo		Alerta de Software	0	NÃO	-2,4511	-54,7300
	26/08/2024 20:52:11	PA - SANTARÉM - Próx. BR-163	A sirene está ligada		Alerta de Software	0	NÃO	-2,4511	-54,7300
	26/08/2024 20:52:11	PA - SANTARÉM - Próx. BR-163	Parada do Veículo		Alerta de Software	0	NÃO	-2,4511	-54,7300
	26/08/2024 20:52:11	PA - SANTARÉM - Próx. BR-163	Desengate da carreta 1		Status	0	NÃO	-2,4511	-54,7300
	26/08/2024 20:52:11	PA - SANTARÉM - Próx. BR-163	O veículo está bloqueado		Status	0	NÃO	-2,4511	-54,7300
	26/08/2024 20:52:11	PA - SANTARÉM - Próx. BR-163	A sirene está ligada		Status	0	NÃO	-2,4511	-54,7300
	26/08/2024 20:50:11	PA - SANTARÉM - Próx. BR-163	A sirene está ligada		Status	0	NÃO	-2,4511	-54,7300
	26/08/2024 20:50:11	PA - SANTARÉM - Próx. BR-163	O veículo está bloqueado		Status	0	NÃO	-2,4511	-54,7300
	26/08/2024 20:50:11	PA - SANTARÉM - Próx. BR-163	Desengate da carreta 1		Status	0	NÃO	-2,4511	-54,7300
	26/08/2024 20:50:11	PA - SANTARÉM - Próx. BR-163	A sirene está ligada		Alerta de Software	0	NÃO	-2,4511	-54,7300
	26/08/2024 20:50:11	PA - SANTARÉM - Próx. BR-163	Parada do Veículo		Alerta de Software	0	NÃO	-2,4511	-54,7300
	26/08/2024 20:48:11	PA - SANTARÉM - Próx. BR-163	Desengate da carreta 1		Status	0	NÃO	-2,4511	-54,7300
	26/08/2024 20:48:11	PA - SANTARÉM - Próx. BR-163	O veículo está bloqueado		Status	0	NÃO	-2,4511	-54,7300
	26/08/2024 20:48:11	PA - SANTARÉM - Próx. BR-163	A sirene está ligada		Status	0	NÃO	-2,4511	-54,7300
	26/08/2024 20:48:11	PA - SANTARÉM - Próx. BR-163	A sirene está ligada		Alerta de Software	0	NÃO	-2,4511	-54,7300
	26/08/2024 20:48:11	PA - SANTARÉM - Próx. BR-163	Parada do Veículo		Alerta de Software	0	NÃO	-2,4511	-54,7300
	26/08/2024 20:46:11	PA - SANTARÉM - Próx. BR-163	A sirene está ligada		Alerta de Software	0	NÃO	-2,4511	-54,7300
	26/08/2024 20:46:11	PA - SANTARÉM - Próx. BR-163	Parada do Veículo		Alerta de Software	0	NÃO	-2,4511	-54,7300

RELATÓRIO ANALÍTICO POR VEÍCULO






































Período: 21/08/2024 00:00:00 à 27/08/2024 23:59:59

Identificador: RVQ5B60 SIMONE DAF 2022

Placa: RVQ5B60




- Legenda:**
-  Mensagens enviadas do Veículo (Veículo -> Central)
 -  Mensagens enviadas do Veículo (Controle de Jornada Cliente)
 -  Mensagens enviadas da Central (Central -> Veículo)































Sentido:	Data e Hora:	Localização:	Mensagem:	Modo Emergência	Tipo Mensagem:	Vel. (Km/h)	Log ?	Latitude	Longitude
	26/08/2024 20:46:11	PA - SANTARÉM - Próx. BR-163	A sirene está ligada		Status	0	NÃO	-2,4511	-54,7300
	26/08/2024 20:46:11	PA - SANTARÉM - Próx. BR-163	O veículo está bloqueado		Status	0	NÃO	-2,4511	-54,7300
	26/08/2024 20:46:11	PA - SANTARÉM - Próx. BR-163	Desengate da carreta 1		Status	0	NÃO	-2,4511	-54,7300
	26/08/2024 20:44:11	PA - SANTARÉM - Próx. BR-163	Desengate da carreta 1		Status	0	NÃO	-2,4511	-54,7300
	26/08/2024 20:44:11	PA - SANTARÉM - Próx. BR-163	O veículo está bloqueado		Status	0	NÃO	-2,4511	-54,7300
	26/08/2024 20:44:11	PA - SANTARÉM - Próx. BR-163	A sirene está ligada		Status	0	NÃO	-2,4511	-54,7300
	26/08/2024 20:44:11	PA - SANTARÉM - Próx. BR-163	A sirene está ligada		Alerta de Software	0	NÃO	-2,4511	-54,7300
	26/08/2024 20:44:11	PA - SANTARÉM - Próx. BR-163	Parada do Veículo		Alerta de Software	0	NÃO	-2,4511	-54,7300
	26/08/2024 20:42:11	PA - SANTARÉM - Próx. BR-163	A sirene está ligada		Alerta de Software	0	NÃO	-2,4511	-54,7300
	26/08/2024 20:42:11	PA - SANTARÉM - Próx. BR-163	Parada do Veículo		Alerta de Software	0	NÃO	-2,4511	-54,7300
	26/08/2024 20:42:11	PA - SANTARÉM - Próx. BR-163	A sirene está ligada		Status	0	NÃO	-2,4511	-54,7300
	26/08/2024 20:42:11	PA - SANTARÉM - Próx. BR-163	O veículo está bloqueado		Status	0	NÃO	-2,4511	-54,7300
	26/08/2024 20:42:11	PA - SANTARÉM - Próx. BR-163	Desengate da carreta 1		Status	0	NÃO	-2,4511	-54,7300
	26/08/2024 20:40:11	PA - SANTARÉM - Próx. BR-163	Desengate da carreta 1		Status	0	NÃO	-2,4511	-54,7300
	26/08/2024 20:40:11	PA - SANTARÉM - Próx. BR-163	O veículo está bloqueado		Status	0	NÃO	-2,4511	-54,7300
	26/08/2024 20:40:11	PA - SANTARÉM - Próx. BR-163	A sirene está ligada		Status	0	NÃO	-2,4511	-54,7300
	26/08/2024 20:40:11	PA - SANTARÉM - Próx. BR-163	A sirene está ligada		Alerta de Software	0	NÃO	-2,4511	-54,7300
	26/08/2024 20:40:11	PA - SANTARÉM - Próx. BR-163	Parada do Veículo		Alerta de Software	0	NÃO	-2,4511	-54,7300
	26/08/2024 20:38:11	PA - SANTARÉM - Próx. BR-163	A sirene está ligada		Alerta de Software	0	NÃO	-2,4511	-54,7300
	26/08/2024 20:38:11	PA - SANTARÉM - Próx. BR-163	Parada do Veículo		Alerta de Software	0	NÃO	-2,4511	-54,7300
	26/08/2024 20:38:11	PA - SANTARÉM - Próx. BR-163	A sirene está ligada		Status	0	NÃO	-2,4511	-54,7300
	26/08/2024 20:38:11	PA - SANTARÉM - Próx. BR-163	O veículo está bloqueado		Status	0	NÃO	-2,4511	-54,7300
	26/08/2024 20:38:11	PA - SANTARÉM - Próx. BR-163	Desengate da carreta 1		Status	0	NÃO	-2,4511	-54,7300
	26/08/2024 20:36:11	PA - SANTARÉM - Próx. BR-163	Desengate da carreta 1		Status	0	NÃO	-2,4511	-54,7300
	26/08/2024 20:36:11	PA - SANTARÉM - Próx. BR-163	O veículo está bloqueado		Status	0	NÃO	-2,4511	-54,7300
	26/08/2024 20:36:11	PA - SANTARÉM - Próx. BR-163	A sirene está ligada		Status	0	NÃO	-2,4511	-54,7300
	26/08/2024 20:36:11	PA - SANTARÉM - Próx. BR-163	A sirene está ligada		Alerta de Software	0	NÃO	-2,4511	-54,7300
	26/08/2024 20:36:11	PA - SANTARÉM - Próx. BR-163	Parada do Veículo		Alerta de Software	0	NÃO	-2,4511	-54,7300
	26/08/2024 20:34:11	PA - SANTARÉM - Próx. BR-163	A sirene está ligada		Alerta de Software	0	NÃO	-2,4511	-54,7300
	26/08/2024 20:34:11	PA - SANTARÉM - Próx. BR-163	Parada do Veículo		Alerta de Software	0	NÃO	-2,4511	-54,7300
	26/08/2024 20:34:11	PA - SANTARÉM - Próx. BR-163	A sirene está ligada		Status	0	NÃO	-2,4511	-54,7300
	26/08/2024 20:34:11	PA - SANTARÉM - Próx. BR-163	O veículo está bloqueado		Status	0	NÃO	-2,4511	-54,7300
	26/08/2024 20:34:11	PA - SANTARÉM - Próx. BR-163	Desengate da carreta 1		Status	0	NÃO	-2,4511	-54,7300
	26/08/2024 20:32:11	PA - SANTARÉM - Próx. BR-163	Desengate da carreta 1		Status	0	NÃO	-2,4511	-54,7300
	26/08/2024 20:32:11	PA - SANTARÉM - Próx. BR-163	O veículo está bloqueado		Status	0	NÃO	-2,4511	-54,7300
	26/08/2024 20:32:11	PA - SANTARÉM - Próx. BR-163	A sirene está ligada		Status	0	NÃO	-2,4511	-54,7300
	26/08/2024 20:32:11	PA - SANTARÉM - Próx. BR-163	A sirene está ligada		Alerta de Software	0	NÃO	-2,4511	-54,7300

RELATÓRIO ANALÍTICO POR VEÍCULO

Período: 21/08/2024 00:00:00 à 27/08/2024 23:59:59
Identificador: RVQ5B60 SIMONE DAF 2022
Placa: RVQ5B60

- Legenda:**
-  Mensagens enviadas do Veículo (Veículo -> Central)
 -  Mensagens enviadas do Veículo (Controle de Jornada Cliente)
 -  Mensagens enviadas da Central (Central -> Veículo)



Sentido:	Data e Hora:	Localização:	Mensagem:	Modo Emergência	Tipo Mensagem:	Vel. (Km/h)	Log ?	Latitude	Longitude
	26/08/2024 20:32:11	PA - SANTARÉM - Próx. BR-163	Parada do Veículo		Alerta de Software	0	NÃO	-2,4511	-54,7300
	26/08/2024 20:30:11	PA - SANTARÉM - Próx. BR-163	A sirene está ligada		Alerta de Software	0	NÃO	-2,4511	-54,7300
	26/08/2024 20:30:11	PA - SANTARÉM - Próx. BR-163	Parada do Veículo		Alerta de Software	0	NÃO	-2,4511	-54,7300
	26/08/2024 20:30:11	PA - SANTARÉM - Próx. BR-163	A sirene está ligada		Status	0	NÃO	-2,4511	-54,7300
	26/08/2024 20:30:11	PA - SANTARÉM - Próx. BR-163	O veículo está bloqueado		Status	0	NÃO	-2,4511	-54,7300
	26/08/2024 20:30:11	PA - SANTARÉM - Próx. BR-163	Desengate da carreta 1		Status	0	NÃO	-2,4511	-54,7300
	26/08/2024 20:28:11	PA - SANTARÉM - Próx. BR-163	Desengate da carreta 1		Status	0	NÃO	-2,4511	-54,7300
	26/08/2024 20:28:11	PA - SANTARÉM - Próx. BR-163	O veículo está bloqueado		Status	0	NÃO	-2,4511	-54,7300
	26/08/2024 20:28:11	PA - SANTARÉM - Próx. BR-163	A sirene está ligada		Status	0	NÃO	-2,4511	-54,7300
	26/08/2024 20:28:11	PA - SANTARÉM - Próx. BR-163	A sirene está ligada		Alerta de Software	0	NÃO	-2,4511	-54,7300
	26/08/2024 20:28:11	PA - SANTARÉM - Próx. BR-163	Parada do Veículo		Alerta de Software	0	NÃO	-2,4511	-54,7300
	26/08/2024 20:26:11	PA - SANTARÉM - Próx. BR-163	A sirene está ligada		Alerta de Software	0	NÃO	-2,4511	-54,7300
	26/08/2024 20:26:11	PA - SANTARÉM - Próx. BR-163	Parada do Veículo		Alerta de Software	0	NÃO	-2,4511	-54,7300
	26/08/2024 20:26:11	PA - SANTARÉM - Próx. BR-163	A sirene está ligada		Status	0	NÃO	-2,4511	-54,7300
	26/08/2024 20:26:11	PA - SANTARÉM - Próx. BR-163	O veículo está bloqueado		Status	0	NÃO	-2,4511	-54,7300
	26/08/2024 20:26:11	PA - SANTARÉM - Próx. BR-163	Desengate da carreta 1		Status	0	NÃO	-2,4511	-54,7300
	26/08/2024 20:24:11	PA - SANTARÉM - Próx. BR-163	Desengate da carreta 1		Status	0	NÃO	-2,4511	-54,7300
	26/08/2024 20:24:11	PA - SANTARÉM - Próx. BR-163	O veículo está bloqueado		Status	0	NÃO	-2,4511	-54,7300
	26/08/2024 20:24:11	PA - SANTARÉM - Próx. BR-163	A sirene está ligada		Status	0	NÃO	-2,4511	-54,7300
	26/08/2024 20:24:11	PA - SANTARÉM - Próx. BR-163	A sirene está ligada		Alerta de Software	0	NÃO	-2,4511	-54,7300
	26/08/2024 20:24:11	PA - SANTARÉM - Próx. BR-163	Parada do Veículo		Alerta de Software	0	NÃO	-2,4511	-54,7300
	26/08/2024 20:22:11	PA - SANTARÉM - Próx. BR-163	A sirene está ligada		Status	0	NÃO	-2,4511	-54,7300
	26/08/2024 20:22:11	PA - SANTARÉM - Próx. BR-163	O veículo está bloqueado		Status	0	NÃO	-2,4511	-54,7300
	26/08/2024 20:22:11	PA - SANTARÉM - Próx. BR-163	Desengate da carreta 1		Status	0	NÃO	-2,4511	-54,7300
	26/08/2024 20:22:11	PA - SANTARÉM - Próx. BR-163	A sirene está ligada		Alerta de Software	0	NÃO	-2,4511	-54,7300
	26/08/2024 20:22:11	PA - SANTARÉM - Próx. BR-163	Parada do Veículo		Alerta de Software	0	NÃO	-2,4511	-54,7300
	26/08/2024 20:20:11	PA - SANTARÉM - Próx. BR-163	A sirene está ligada		Alerta de Software	0	NÃO	-2,4511	-54,7300
	26/08/2024 20:20:11	PA - SANTARÉM - Próx. BR-163	Parada do Veículo		Alerta de Software	0	NÃO	-2,4511	-54,7300
	26/08/2024 20:20:11	PA - SANTARÉM - Próx. BR-163	Desengate da carreta 1		Status	0	NÃO	-2,4511	-54,7300
	26/08/2024 20:20:11	PA - SANTARÉM - Próx. BR-163	O veículo está bloqueado		Status	0	NÃO	-2,4511	-54,7300
	26/08/2024 20:20:11	PA - SANTARÉM - Próx. BR-163	A sirene está ligada		Status	0	NÃO	-2,4511	-54,7300
	26/08/2024 20:19:50	MENSAGEM ENVIADA PELA CENTRAL Enviada por: integração	Ligar Sirene		Comando	-	-	-	-
	26/08/2024 20:19:49	MENSAGEM ENVIADA PELA CENTRAL Enviada por: integração	Ligar Bloqueio		Comando	-	-	-	-
	26/08/2024 20:19:48	MENSAGEM ENVIADA PELA CENTRAL Enviada por: integração	MENSAGEM IIVRE:INFORME SITUACAO DE VIAGEM		Macro	-	-	-	-
	26/08/2024 20:18:11	PA - SANTARÉM - Próx. BR-163	Desengate da carreta 1		Status	0	NÃO	-2,4511	-54,7300
	26/08/2024 20:18:11	PA - SANTARÉM - Próx. BR-163	Parada do Veículo		Alerta de Software	0	NÃO	-2,4511	-54,7300

RELATÓRIO ANALÍTICO POR VEÍCULO

Período: 21/08/2024 00:00:00 à 27/08/2024 23:59:59

Identificador: RVQ5B60 SIMONE DAF 2022

Placa: RVQ5B60

Legenda:

Mensagens enviadas do Veículo (Veículo -> Central)

Mensagens enviadas do Veículo (Controle de Jornada Cliente)

Mensagens enviadas da Central (Central -> Veículo)



Sentido:	Data e Hora:	Localização:	Mensagem:	Modo Emergência	Tipo Mensagem:	Vel. (Km/h)	Log ?	Latitude	Longitude
	26/08/2024 20:17:44	PA - SANTARÉM - Próx. BR-163	Desengate da carreta 1		Evento	0	NÃO	-2,4511	-54,7300
	26/08/2024 20:17:44	PA - SANTARÉM - Próx. BR-163	Parada do Veículo		Alerta de Software	0	NÃO	-2,4511	-54,7300
	26/08/2024 20:16:11	PA - SANTARÉM - Próx. BR-163	Parada do Veículo		Alerta de Software	0	NÃO	-2,4511	-54,7300
	26/08/2024 20:14:11	PA - SANTARÉM - Próx. BR-163	Parada do Veículo		Alerta de Software	0	NÃO	-2,4511	-54,7300
	26/08/2024 20:12:11	PA - SANTARÉM - Próx. BR-163	Parada do Veículo		Alerta de Software	0	NÃO	-2,4511	-54,7300
	26/08/2024 20:10:11	PA - SANTARÉM - Próx. BR-163	Parada do Veículo		Alerta de Software	0	NÃO	-2,4511	-54,7300
	26/08/2024 20:08:11	PA - SANTARÉM - Próx. BR-163	Parada do Veículo		Alerta de Software	0	NÃO	-2,4511	-54,7300
	26/08/2024 20:06:11	PA - SANTARÉM - Próx. BR-163	Parada do Veículo		Alerta de Software	0	NÃO	-2,4511	-54,7300
	26/08/2024 20:04:11	PA - SANTARÉM - Próx. BR-163	Parada do Veículo		Alerta de Software	0	NÃO	-2,4511	-54,7300
	26/08/2024 20:02:11	PA - SANTARÉM - Próx. BR-163	Parada do Veículo		Alerta de Software	0	NÃO	-2,4511	-54,7300
	26/08/2024 20:00:11	PA - SANTARÉM - Próx. BR-163	Parada do Veículo		Alerta de Software	0	NÃO	-2,4511	-54,7300
	26/08/2024 19:58:11	PA - SANTARÉM - Próx. BR-163	Parada do Veículo		Alerta de Software	0	NÃO	-2,4511	-54,7300
	26/08/2024 19:56:11	PA - SANTARÉM - Próx. BR-163	Parada do Veículo		Alerta de Software	0	NÃO	-2,4511	-54,7300
	26/08/2024 19:54:11	PA - SANTARÉM - Próx. BR-163	Parada do Veículo		Alerta de Software	0	NÃO	-2,4511	-54,7300
	26/08/2024 19:52:11	PA - SANTARÉM - Próx. BR-163	Parada do Veículo		Alerta de Software	0	NÃO	-2,4511	-54,7300
	26/08/2024 19:50:11	PA - SANTARÉM - Próx. BR-163	Parada do Veículo		Alerta de Software	0	NÃO	-2,4511	-54,7300
	26/08/2024 19:50:11	PA - SANTARÉM - Próx. BR-163	Entrada em Área de Controle 'SANTAREM - RAO 115KM'		Alerta de Software	0	NÃO	-2,4511	-54,7300
	26/08/2024 19:48:11	PA - SANTARÉM - Próx. BR-163	Parada do Veículo		Alerta de Software	0	NÃO	-2,4511	-54,7300
	26/08/2024 19:46:11	PA - SANTARÉM - Próx. BR-163	Parada do Veículo		Alerta de Software	0	NÃO	-2,4511	-54,7300
	26/08/2024 19:44:11	PA - SANTARÉM - Próx. BR-163	Parada do Veículo		Alerta de Software	0	NÃO	-2,4511	-54,7300
	26/08/2024 19:43:00	PA - SANTARÉM - Próx. BR-163	Parada do Veículo		Alerta de Software	0	NÃO	-2,4511	-54,7300
	26/08/2024 19:43:00	PA - SANTARÉM - Próx. BR-163	Entrada em Área de Controle 'SANTAREM - RAO 115KM'		Alerta de Software	0	NÃO	-2,4511	-54,7300
	26/08/2024 19:43:00	PA - SANTARÉM - Próx. BR-163	Ignição desligada		Evento	0	NÃO	-2,4511	-54,7300
	26/08/2024 19:42:34	PA - SANTARÉM - Próx. BR-163	16 FIM DE VIAGEM 16 FIM DE VIAGEM ID MOTORISTA:		Macro		NÃO	-2,4511	-54,7300
	26/08/2024 19:42:11	PA - SANTARÉM - Próx. BR-163	Ignição ligada		Status	0	NÃO	-2,4511	-54,7300
	26/08/2024 19:41:36	MENSAGEM ENVIADA PELA CENTRAL Enviada por: integração		Desabilitar sensor de porta do motorista	Comando		-		
	26/08/2024 19:41:36	MENSAGEM ENVIADA PELA CENTRAL Enviada por: integração		Desabilitar sensor de porta do carona	Comando		-		
	26/08/2024 19:41:16	PA - SANTARÉM - Próx. BR-163	13 CHEGADA NO CLIENTE 13 CHEGADA NO CLIENTE LOCAL: PREVISAO DE DESCARGA DATA: HORA: ID MOTORISTA:		Macro		NÃO	-2,4511	-54,7300
	26/08/2024 19:40:11	PA - SANTARÉM - Próx. BR-163	Ignição ligada		Status	1	NÃO	-2,4511	-54,7300
	26/08/2024 19:38:11	PA - SANTARÉM - Próx. BR-163	Ignição ligada		Status	0	NÃO	-2,4511	-54,7299
	26/08/2024 19:38:11	PA - SANTARÉM - Próx. BR-163	Parada do Veículo		Alerta de Software	0	NÃO	-2,4511	-54,7299
	26/08/2024 19:36:11	PA - SANTARÉM - Próx. BR-163	Ignição ligada		Status	0	NÃO	-2,4510	-54,7298
	26/08/2024 19:36:11	PA - SANTARÉM - Próx. BR-163	Parada do Veículo		Alerta de Software	0	NÃO	-2,4510	-54,7298


RELATÓRIO ANALÍTICO POR VEÍCULO


Período: 21/08/2024 00:00:00 à 27/08/2024 23:59:59


Identificador: RVQ5B60 SIMONE DAF 2022

Placa: RVQ5B60
































Legenda:

 Mensagens enviadas do Veículo (Veículo -> Central)

 Mensagens enviadas do Veículo (Controle de Jornada Cliente)

 Mensagens enviadas da Central (Central -> Veículo)



Sentido:	Data e Hora:	Localização:	Mensagem:	Modo Emergência	Tipo Mensagem:	Vel. (Km/h)	Log ?	Latitude	Longitude
	26/08/2024 19:34:11	PA - SANTARÉM - BR-163	Ignição ligada		Status	30	NÃO	-2,4451	-54,7309
	26/08/2024 19:32:11	PA - SANTARÉM - Próx. BR-163	Ignição ligada		Status	44	NÃO	-2,4531	-54,7291
	26/08/2024 19:30:11	PA - SANTARÉM - BR-163	Ignição ligada		Status	45	NÃO	-2,4647	-54,7275
	26/08/2024 19:30:11	PA - SANTARÉM - BR-163	Entrada em Área de Controle 'SANTAREM - RAI0 115KM'		Alerta de Software	45	NÃO	-2,4647	-54,7275
	26/08/2024 19:28:11	PA - SANTARÉM - Próx. BR-163	Ignição ligada		Status	52	NÃO	-2,4782	-54,7306
	26/08/2024 19:26:11	PA - SANTARÉM - BR-163	Ignição ligada		Status	56	NÃO	-2,4932	-54,7354
	26/08/2024 19:25:15	PA - SANTARÉM - BR-163			Posição Normal	58	NÃO	-2,4987	-54,7319
	26/08/2024 19:24:11	PA - SANTARÉM - BR-163	Ignição ligada		Status	22	NÃO	-2,5039	-54,7275
	26/08/2024 19:22:11	PA - SANTARÉM - BR-163	Ignição ligada		Status	58	NÃO	-2,5141	-54,7236
	26/08/2024 19:20:11	PA - SANTARÉM - BR-163	Ignição ligada		Status	55	NÃO	-2,5310	-54,7226
	26/08/2024 19:18:11	PA - SANTARÉM - BR-163	Ignição ligada		Status	57	NÃO	-2,5473	-54,7227
	26/08/2024 19:16:11	PA - SANTARÉM - BR-163	Ignição ligada		Status	51	NÃO	-2,5625	-54,7217
	26/08/2024 19:14:11	PA - SANTARÉM - BR-163	Ignição ligada		Status	51	NÃO	-2,5777	-54,7208
	26/08/2024 19:12:29	PA - SANTARÉM - BR-163			Posição Normal	39	NÃO	-2,5888	-54,7201
	26/08/2024 19:12:11	PA - SANTARÉM - BR-163	Ignição ligada		Status	35	NÃO	-2,5905	-54,7200
	26/08/2024 19:10:11	PA - SANTARÉM - BR-163	Ignição ligada		Status	51	NÃO	-2,6017	-54,7193
	26/08/2024 19:08:11	PA - SANTARÉM - BR-163	Ignição ligada		Status	60	NÃO	-2,6093	-54,7228
	26/08/2024 19:08:11	PA - SANTARÉM - BR-163	Ignição ligada		Status	60	NÃO	-2,6094	-54,7229
	26/08/2024 19:07:11	PA - SANTARÉM - BR-163	Ignição ligada		Status	44	SIM	-2,6206	-54,7334
	26/08/2024 19:05:11	PA - SANTARÉM - BR-163	Ignição ligada		Status	55	SIM	-2,6311	-54,7433
	26/08/2024 19:03:11	PA - SANTARÉM - BR-163	Ignição ligada		Status	72	NÃO	-2,6379	-54,7618
	26/08/2024 19:02:39	PA - SANTARÉM - BR-163			Posição Normal	74	NÃO	-2,6391	-54,7672
	26/08/2024 19:01:11	PA - SANTARÉM - BR-163	Ignição ligada		Status	57	NÃO	-2,6424	-54,7817
	26/08/2024 18:59:11	PA - SANTARÉM - BR-163	Ignição ligada		Status	82	NÃO	-2,6487	-54,8092
	26/08/2024 18:59:11	PA - SANTARÉM - BR-163	Entrada em Área de Controle 'SANTAREM - RAI0 115KM'		Alerta de Software	82	NÃO	-2,6487	-54,8092
	26/08/2024 18:59:11	PA - BELTERRA - BR-163	Ignição ligada		Status	82	NÃO	-2,6487	-54,8093
	26/08/2024 18:56:11	PA - BELTERRA - BR-163	Ignição ligada		Status	76	SIM	-2,6542	-54,8311
	26/08/2024 18:54:11	PA - BELTERRA - BR-163	Ignição ligada		Status	73	NÃO	-2,6802	-54,8495
	26/08/2024 18:54:11	PA - BELTERRA - BR-163	Ignição ligada		Status	73	SIM	-2,6803	-54,8496
	26/08/2024 18:51:11	PA - BELTERRA - BR-163	Ignição ligada		Status	79	SIM	-2,6879	-54,8705
	26/08/2024 18:49:11	PA - BELTERRA - BR-163	Ignição ligada		Status	74	NÃO	-2,7073	-54,8975
	26/08/2024 18:49:11	PA - BELTERRA - BR-163	Ignição ligada		Status	74	SIM	-2,7074	-54,8975
	26/08/2024 18:46:11	PA - BELTERRA - BR-163	Ignição ligada		Status	78	SIM	-2,7297	-54,9001
	26/08/2024 18:44:11	PA - BELTERRA - Próx. BR-163	Ignição ligada		Status	77	NÃO	-2,7645	-54,8998
	26/08/2024 18:44:11	PA - BELTERRA - BR-163	Ignição ligada		Status	77	SIM	-2,7645	-54,8999
	26/08/2024 18:41:11	PA - BELTERRA - BR-163	Ignição ligada		Status	75	SIM	-2,7868	-54,8999
	26/08/2024 18:39:11	PA - BELTERRA - Próx. BR-163	Ignição ligada		Status	73	NÃO	-2,8212	-54,9002

RELATÓRIO ANALÍTICO POR VEÍCULO






































Período: 21/08/2024 00:00:00 à 27/08/2024 23:59:59

Identificador: RVQ5B60 SIMONE DAF 2022

Placa: RVQ5B60

- Legenda:**
-  Mensagens enviadas do Veículo (Veículo -> Central)
 -  Mensagens enviadas do Veículo (Controle de Jornada Cliente)
 -  Mensagens enviadas da Central (Central -> Veículo)



Sentido:	Data e Hora:	Localização:	Mensagem:	Modo Emergência	Tipo Mensagem:	Vel. (Km/h)	Log ?	Latitude	Longitude
	26/08/2024 18:39:11	PA - BELTERRA - BR-163	Ignição ligada		Status	73	SIM	-2,8212	-54,9003
	26/08/2024 18:36:11	PA - BELTERRA - BR-163	Ignição ligada		Status	39	SIM	-2,8406	-54,9006
	26/08/2024 18:34:11	PA - BELTERRA - BR-163	Ignição ligada		Status	76	NÃO	-2,8680	-54,9067
	26/08/2024 18:34:11	PA - BELTERRA - BR-163	Ignição ligada		Status	76	SIM	-2,8681	-54,9068
	26/08/2024 18:31:11	PA - BELTERRA - BR-163	Ignição ligada		Status	63	SIM	-2,8847	-54,9196
	26/08/2024 18:29:11	PA - BELTERRA - BR-163	Ignição ligada		Status	65	NÃO	-2,9117	-54,9255
	26/08/2024 18:29:11	PA - BELTERRA - BR-163	Ignição ligada		Status	65	SIM	-2,9118	-54,9256
	26/08/2024 18:26:11	PA - BELTERRA - BR-163	Ignição ligada		Status	73	SIM	-2,9316	-54,9271
	26/08/2024 18:24:11	PA - BELTERRA - Próx. BR-163	Ignição ligada		Status	72	NÃO	-2,9622	-54,9337
	26/08/2024 18:24:11	PA - BELTERRA - BR-163	Ignição ligada		Status	72	SIM	-2,9622	-54,9338
	26/08/2024 18:21:11	PA - BELTERRA - BR-163	Ignição ligada		Status	73	SIM	-2,9838	-54,9327
	26/08/2024 18:19:11	PA - BELTERRA - Próx. BR-163	Ignição ligada		Status	77	NÃO	-3,0115	-54,9300
	26/08/2024 18:19:11	PA - BELTERRA - Próx. BR-163	Entrada em Área de Controle 'SANTAREM - RAO 115KM'		Alerta de Software	77	NÃO	-3,0115	-54,9300
	26/08/2024 18:19:11	PA - BELTERRA - BR-163	Ignição ligada		Status	77	SIM	-3,0116	-54,9301
	26/08/2024 18:16:11	PA - BELTERRA - BR-163	Ignição ligada		Status	69	SIM	-3,0312	-54,9283
	26/08/2024 18:14:11	PA - BELTERRA - Próx. BR-163	Ignição ligada		Status	81	NÃO	-3,0632	-54,9253
	26/08/2024 18:14:11	PA - BELTERRA - BR-163	Ignição ligada		Status	81	SIM	-3,0632	-54,9254
	26/08/2024 18:11:11	PA - BELTERRA - BR-163	Ignição ligada		Status	66	SIM	-3,0827	-54,9239
	26/08/2024 18:09:11	PA - BELTERRA - Próx. BR-163	Ignição ligada		Status	58	NÃO	-3,1145	-54,9333
	26/08/2024 18:09:11	PA - BELTERRA - BR-163	Ignição ligada		Status	58	SIM	-3,1146	-54,9335
	26/08/2024 18:06:11	PA - BELTERRA - BR-163	Ignição ligada		Status	80	SIM	-3,1329	-54,9391
	26/08/2024 18:04:11	PA - BELTERRA - Próx. BR-163	Ignição ligada		Status	83	NÃO	-3,1652	-54,9488
	26/08/2024 18:04:11	PA - BELTERRA - BR-163	Ignição ligada		Status	83	SIM	-3,1652	-54,9489
	26/08/2024 18:01:11	PA - BELTERRA - BR-163	Ignição ligada		Status	65	SIM	-3,1845	-54,9549
	26/08/2024 17:59:11	PA - BELTERRA - Próx. BR-163	Ignição ligada		Status	71	NÃO	-3,2153	-54,9517
	26/08/2024 17:59:11	PA - BELTERRA - BR-163	Ignição ligada		Status	71	SIM	-3,2154	-54,9518
	26/08/2024 17:56:11	PA - BELTERRA - BR-163	Ignição ligada		Status	57	SIM	-3,2318	-54,9479
	26/08/2024 17:54:11	PA - BELTERRA - Próx. BR-163	Ignição ligada		Status	78	NÃO	-3,2612	-54,9452
	26/08/2024 17:54:11	PA - BELTERRA - BR-163	Ignição ligada		Status	78	SIM	-3,2612	-54,9453
	26/08/2024 17:51:11	PA - BELTERRA - BR-163	Ignição ligada		Status	55	SIM	-3,2840	-54,9403
	26/08/2024 17:49:11	PA - BELTERRA - Próx. BR-163	Ignição ligada		Status	84	NÃO	-3,3040	-54,9358
	26/08/2024 17:49:11	PA - BELTERRA - BR-163	Ignição ligada		Status	84	SIM	-3,3041	-54,9359
	26/08/2024 17:47:10	PA - BELTERRA - BR-163	Ignição ligada		Status	76	SIM	-3,3263	-54,9311
	26/08/2024 17:45:10	PA - BELTERRA - BR-163	Ignição ligada		Status	79	SIM	-3,3476	-54,9286
	26/08/2024 17:43:10	PA - BELTERRA - BR-163	Ignição ligada		Status	74	SIM	-3,3688	-54,9211
	26/08/2024 17:41:10	PA - BELTERRA - BR-163	Ignição ligada		Status	34	SIM	-3,3753	-54,9097
	26/08/2024 17:39:11	PA - BELTERRA - BR-163	Parada do Veículo		Alerta de Software	0	NÃO	-3,3802	-54,9087

RELATÓRIO ANALÍTICO POR VEÍCULO

Período: 21/08/2024 00:00:00 à 27/08/2024 23:59:59

Identificador: RVQ5B60 SIMONE DAF 2022

Placa: RVQ5B60

Legenda:

Mensagens enviadas do Veículo (Veículo -> Central)

Mensagens enviadas do Veículo (Controle de Jornada Cliente)




Mensagens enviadas da Central (Central -> Veículo)





































Sentido:	Data e Hora:	Localização:	Mensagem:	Modo Emergência	Tipo Mensagem:	Vel. (Km/h)	Log ?	Latitude	Longitude
	26/08/2024 17:39:11	PA - BELTERRA - BR-163	Ignição ligada		Status	0	NÃO	-3,3802	-54,9087
	26/08/2024 17:39:11	PA - BELTERRA - BR-163	Ignição ligada		Status	0	SIM	-3,3803	-54,9087
	26/08/2024 17:36:11	PA - BELTERRA - BR-163	Ignição ligada		Status	0	SIM	-3,3803	-54,9087
	26/08/2024 17:34:11	PA - BELTERRA - Próx. BR-163	Ignição ligada		Status	50	NÃO	-3,3862	-54,9095
	26/08/2024 17:34:11	PA - BELTERRA - Próx. BR-163	Entrada em Área de Controle 'SANTAREM - RAI0 115KM'		Alerta de Software	50	NÃO	-3,3862	-54,9095
	26/08/2024 17:34:11	PA - BELTERRA - BR-163	Ignição ligada		Status	50	SIM	-3,3862	-54,9096
	26/08/2024 17:31:11	PA - BELTERRA - BR-163	Ignição ligada		Status	47	SIM	-3,4046	-54,9126
	26/08/2024 17:29:11	PA - BELTERRA - Próx. BR-163	Entrada em Área de Controle 'SANTAREM - RAI0 115KM'		Alerta de Software	41	NÃO	-3,4228	-54,9095
	26/08/2024 17:29:11	PA - BELTERRA - Próx. BR-163	Ignição ligada		Status	41	NÃO	-3,4228	-54,9095
	26/08/2024 17:29:11	PA - BELTERRA - BR-163	Ignição ligada		Status	41	SIM	-3,4229	-54,9096
	26/08/2024 17:26:11	PA - BELTERRA - BR-163	Ignição ligada		Status	70	SIM	-3,4406	-54,9058
	26/08/2024 17:24:11	PA - BELTERRA - BR-163	Ignição ligada		Status	0	NÃO	-3,4603	-54,8932
	26/08/2024 17:24:11	PA - BELTERRA - BR-163	Parada do Veículo		Alerta de Software	0	NÃO	-3,4603	-54,8932
	26/08/2024 17:24:11	PA - BELTERRA - BR-163	Ignição ligada		Status	0	SIM	-3,4603	-54,8932
	26/08/2024 17:21:11	PA - BELTERRA - BR-163	Ignição ligada		Status	0	SIM	-3,4603	-54,8932
	26/08/2024 17:19:11	PA - BELTERRA - Próx. BR-163	Ignição ligada		Status	73	NÃO	-3,4758	-54,8888
	26/08/2024 17:19:11	PA - BELTERRA - BR-163	Ignição ligada		Status	73	SIM	-3,4759	-54,8889
	26/08/2024 17:16:11	PA - BELTERRA - BR-163	Ignição ligada		Status	79	SIM	-3,4958	-54,8858
	26/08/2024 17:14:11	PA - BELTERRA - Próx. BR-163	Ignição ligada		Status	66	NÃO	-3,5215	-54,8708
	26/08/2024 17:14:11	PA - BELTERRA - BR-163	Ignição ligada		Status	66	SIM	-3,5215	-54,8709
	26/08/2024 17:11:11	PA - BELTERRA - BR-163	Ignição ligada		Status	69	SIM	-3,5417	-54,8703
	26/08/2024 17:09:11	PA - PLACAS - Próx. BR-163	Ignição ligada		Status	65	NÃO	-3,5673	-54,8625
	26/08/2024 17:09:11	PA - PLACAS - BR-163	Ignição ligada		Status	65	SIM	-3,5674	-54,8625
	26/08/2024 17:06:11	PA - PLACAS - BR-163	Ignição ligada		Status	23	SIM	-3,5778	-54,8489
	26/08/2024 17:06:05	MENSAGEM ENVIADA PELA CENTRAL Enviada por: integração	Habilitar sensor de violação de painel		Comando		-		
	26/08/2024 17:06:03	MENSAGEM ENVIADA PELA CENTRAL Enviada por: integração	Habilitar sensor de porta do motorista		Comando		-		
	26/08/2024 17:06:03	MENSAGEM ENVIADA PELA CENTRAL Enviada por: integração	Habilitar sensor de porta do carona		Comando		-		
	26/08/2024 17:06:03	MENSAGEM ENVIADA PELA CENTRAL Enviada por: integração	Habilitar sensor de desengate		Comando		-		
	26/08/2024 17:06:03	MENSAGEM ENVIADA PELA CENTRAL Enviada por: integração	Desabilitar Botão de Abertura de Trava de Baú		Comando		-		
	26/08/2024 17:04:50	PA - PLACAS - Próx. BR-163	11 REINICIO DE VIAGEM 11 REINICIO DE VIAGEM ID MOTORISTA:		Macro		NÃO	-3,5787	-54,8480
	26/08/2024 17:04:12	PA - PLACAS - Próx. BR-163	Ignição ligada		Evento	0	SIM	-3,5787	-54,8481
	26/08/2024 17:04:11	PA - PLACAS - Próx. BR-163			Posição Normal	0	NÃO	-3,5787	-54,8480
	26/08/2024 17:04:11	PA - PLACAS - Próx. BR-163	Parada do Veículo		Alerta de Software	0	NÃO	-3,5787	-54,8480
	26/08/2024 17:02:27	PA - PLACAS - Próx. BR-163	Parada do Veículo		Alerta de Software	0	NÃO	-3,5787	-54,8480
	26/08/2024 17:02:27	PA - PLACAS - Próx. BR-163			Posição Normal	0	NÃO	-3,5787	-54,8480

RELATÓRIO ANALÍTICO POR VEÍCULO

Período: 21/08/2024 00:00:00 à 27/08/2024 23:59:59
Identificador: RVQ5B60 SIMONE DAF 2022
Placa: RVQ5B60

- Legenda:**
-  Mensagens enviadas do Veículo (Veículo -> Central)
 -  Mensagens enviadas do Veículo (Controle de Jornada Cliente)
 -  Mensagens enviadas da Central (Central -> Veículo)



Sentido:	Data e Hora:	Localização:	Mensagem:	Modo Emergência	Tipo Mensagem:	Vel. (Km/h)	Log ?	Latitude	Longitude
	26/08/2024 16:59:34	MENSAGEM ENVIADA PELA CENTRAL Enviada por: integração	Ultima Posição		Comando		-		
 	26/08/2024 16:43:11	PA - PLACAS - Próx. BR-163	Ignição desligada		Evento	0	SIM	-3,5787	-54,8481
	26/08/2024 16:42:24	PA - PLACAS - BR-163	06 PARADA EM POSTO FISCAL 06 PARADA EM POSTO FISCAL: LOCAL: KM: PREVISAO DE REINICIO DATA: HORA:		Macro		NÃO	-3,5790	-54,8475
	26/08/2024 16:41:52	PA - PLACAS - BR-163	Ignição ligada		Status	55	SIM	-3,5800	-54,8460
	26/08/2024 16:39:52	PA - PLACAS - Próx. BR-163	Ignição ligada		Status	78	NÃO	-3,6055	-54,8388
	26/08/2024 16:39:52	PA - PLACAS - BR-163	Ignição ligada		Status	78	SIM	-3,6057	-54,8390
	26/08/2024 16:36:52	PA - PLACAS - BR-163	Ignição ligada		Status	83	SIM	-3,6261	-54,8460
	26/08/2024 16:34:52	PA - PLACAS - Próx. BR-163	Ignição ligada		Status	46	NÃO	-3,6515	-54,8513
	26/08/2024 16:34:52	PA - PLACAS - BR-163	Ignição ligada		Status	46	SIM	-3,6516	-54,8515
	26/08/2024 16:31:52	PA - PLACAS - BR-163	Ignição ligada		Status	38	SIM	-3,6653	-54,8399
	26/08/2024 16:29:52	PA - PLACAS - Próx. BR-163	Ignição ligada		Status	74	NÃO	-3,6862	-54,8235
	26/08/2024 16:29:52	PA - PLACAS - BR-163	Ignição ligada		Status	74	SIM	-3,6863	-54,8236
	26/08/2024 16:26:52	PA - PLACAS - BR-163	Ignição ligada		Status	66	SIM	-3,7065	-54,8264
	26/08/2024 16:24:52	PA - PLACAS - Próx. BR-163	Ignição ligada		Status	74	NÃO	-3,7345	-54,8220
	26/08/2024 16:24:52	PA - PLACAS - BR-163	Ignição ligada		Status	74	SIM	-3,7346	-54,8222
	26/08/2024 16:21:52	PA - PLACAS - BR-163	Ignição ligada		Status	75	SIM	-3,7561	-54,8233
	26/08/2024 16:19:52	PA - RURÓPOLIS - BR-163	Ignição ligada		Status	69	NÃO	-3,7863	-54,8248
	26/08/2024 16:19:52	PA - RURÓPOLIS - BR-163	Ignição ligada		Status	69	SIM	-3,7864	-54,8249
	26/08/2024 16:16:52	PA - RURÓPOLIS - BR-163	Ignição ligada		Status	60	SIM	-3,8069	-54,8241
	26/08/2024 16:14:52	PA - RURÓPOLIS - BR-163	Ignição ligada		Status	79	NÃO	-3,8332	-54,8283
	26/08/2024 16:14:52	PA - RURÓPOLIS - BR-163	Ignição ligada		Status	79	SIM	-3,8333	-54,8284
	26/08/2024 16:11:52	PA - RURÓPOLIS - BR-163	Ignição ligada		Status	45	SIM	-3,8506	-54,8312
	26/08/2024 16:09:52	PA - RURÓPOLIS - Próx. BR-163	Ignição ligada		Status	81	NÃO	-3,8772	-54,8158
	26/08/2024 16:09:52	PA - RURÓPOLIS - BR-163	Ignição ligada		Status	81	SIM	-3,8773	-54,8159
	26/08/2024 16:06:52	PA - RURÓPOLIS - BR-163	Ignição ligada		Status	80	SIM	-3,8970	-54,8046
	26/08/2024 16:04:52	PA - RURÓPOLIS - BR-163	Ignição ligada		Status	74	NÃO	-3,9160	-54,8188
	26/08/2024 16:04:52	PA - RURÓPOLIS - BR-163	Ignição ligada		Status	74	SIM	-3,9162	-54,8190
	26/08/2024 16:01:52	PA - RURÓPOLIS - BR-163	Ignição ligada		Status	80	SIM	-3,9241	-54,8380
	26/08/2024 15:59:52	PA - RURÓPOLIS - BR-163	Ignição ligada		Status	29	NÃO	-3,9395	-54,8585
	26/08/2024 15:59:52	PA - RURÓPOLIS - BR-163	Ignição ligada		Status	29	SIM	-3,9396	-54,8585
	26/08/2024 15:56:52	PA - RURÓPOLIS - BR-163	Ignição ligada		Status	40	SIM	-3,9383	-54,8700
	26/08/2024 15:54:52	PA - RURÓPOLIS - BR-163	Ignição ligada		Status	83	NÃO	-3,9625	-54,8877
	26/08/2024 15:54:52	PA - RURÓPOLIS - BR-163	Ignição ligada		Status	83	SIM	-3,9627	-54,8877
	26/08/2024 15:51:52	PA - RURÓPOLIS - BR-163	Ignição ligada		Status	33	SIM	-3,9819	-54,8899


RELATÓRIO ANALÍTICO POR VEÍCULO


Período: 21/08/2024 00:00:00 à 27/08/2024 23:59:59


Identificador: RVQ5B60 SIMONE DAF 2022

Placa: RVQ5B60






































Legenda:

 Mensagens enviadas do Veículo (Veículo -> Central)

 Mensagens enviadas do Veículo (Controle de Jornada Cliente)

 Mensagens enviadas da Central (Central -> Veículo)



Sentido:	Data e Hora:	Localização:	Mensagem:	Modo Emergência	Tipo Mensagem:	Vel. (Km/h)	Log ?	Latitude	Longitude
	26/08/2024 15:49:52	PA - RURÓPOLIS - Próx. BR-163	Ignição ligada		Status	51	NÃO	-3,9968	-54,8865
	26/08/2024 15:49:52	PA - RURÓPOLIS - BR-163	Ignição ligada		Status	51	SIM	-3,9968	-54,8866
	26/08/2024 15:46:52	PA - RURÓPOLIS - BR-163	Ignição ligada		Status	51	SIM	-4,0123	-54,8851
	26/08/2024 15:44:52	PA - RURÓPOLIS - Próx. BR-163	Ignição ligada		Status	42	NÃO	-4,0297	-54,8910
	26/08/2024 15:44:52	PA - RURÓPOLIS - Próx. BR-163	Ignição ligada		Status	42	SIM	-4,0297	-54,8911
	26/08/2024 15:41:52	PA - RURÓPOLIS - BR-163	Ignição ligada		Status	78	SIM	-4,0392	-54,9044
	26/08/2024 15:39:52	PA - RURÓPOLIS - Próx. BR-163	Ignição ligada		Status	72	NÃO	-4,0478	-54,9317
	26/08/2024 15:39:52	PA - RURÓPOLIS - BR-163	Ignição ligada		Status	72	SIM	-4,0480	-54,9317
	26/08/2024 15:36:52	PA - RURÓPOLIS - BR-163	Ignição ligada		Status	66	SIM	-4,0589	-54,9345
	26/08/2024 15:36:18	PA - RURÓPOLIS - BR-163			Posição Normal	52	NÃO	-4,0635	-54,9315
	26/08/2024 15:34:52	PA - RURÓPOLIS - BR-163	Ignição ligada		Status	64	NÃO	-4,0754	-54,9237
	26/08/2024 15:32:52	PA - RURÓPOLIS - BR-163	Ignição ligada		Status	44	NÃO	-4,0897	-54,9145
	26/08/2024 15:30:52	PA - RURÓPOLIS - Rodovia Transamazônica	Ignição ligada		Status	38	NÃO	-4,0998	-54,9151
	26/08/2024 15:28:52	PA - RURÓPOLIS - BR-163	Ignição ligada		Status	36	NÃO	-4,1101	-54,9262
	26/08/2024 15:28:48	PA - RURÓPOLIS - BR-163			Posição Normal	36	NÃO	-4,1103	-54,9265
	26/08/2024 15:26:52	PA - RURÓPOLIS - BR-163	Ignição ligada		Status	50	NÃO	-4,1228	-54,9345
	26/08/2024 15:26:52	PA - RURÓPOLIS - BR-163	Ignição ligada		Status	50	NÃO	-4,1228	-54,9345
	26/08/2024 15:23:52	PA - RURÓPOLIS - BR-163	Ignição ligada		Status	60	SIM	-4,1253	-54,9494
	26/08/2024 15:21:52	PA - RURÓPOLIS - BR-163	Ignição ligada		Status	63	NÃO	-4,1250	-54,9765
	26/08/2024 15:21:52	PA - RURÓPOLIS - BR-163	Ignição ligada		Status	63	SIM	-4,1250	-54,9767
	26/08/2024 15:18:52	PA - RURÓPOLIS - BR-163	Ignição ligada		Status	28	SIM	-4,1201	-54,9905
	26/08/2024 15:16:52	PA - RURÓPOLIS - BR-163	Ignição ligada		Status	70	NÃO	-4,1167	-55,0062
	26/08/2024 15:16:52	PA - RURÓPOLIS - Próx. BR-163	Ignição ligada		Status	70	SIM	-4,1168	-55,0063
	26/08/2024 15:13:52	PA - RURÓPOLIS - BR-163	Ignição ligada		Status	78	SIM	-4,1088	-55,0217
	26/08/2024 15:11:52	PA - RURÓPOLIS - Próx. BR-163	Ignição ligada		Status	64	NÃO	-4,1077	-55,0532
	26/08/2024 15:11:52	PA - RURÓPOLIS - BR-163	Ignição ligada		Status	64	SIM	-4,1078	-55,0532
	26/08/2024 15:08:52	PA - RURÓPOLIS - BR-163	Ignição ligada		Status	49	SIM	-4,1142	-55,0696
	26/08/2024 15:06:52	PA - RURÓPOLIS - BR-163	Ignição ligada		Status	70	NÃO	-4,1327	-55,0802
	26/08/2024 15:06:52	PA - RURÓPOLIS - BR-163	Ignição ligada		Status	70	SIM	-4,1328	-55,0802
	26/08/2024 15:03:52	PA - RURÓPOLIS - BR-163	Ignição ligada		Status	54	SIM	-4,1301	-55,0940
	26/08/2024 15:01:52	PA - RURÓPOLIS - BR-163	Ignição ligada		Status	69	NÃO	-4,1222	-55,1190
	26/08/2024 15:01:52	PA - RURÓPOLIS - BR-163	Ignição ligada		Status	69	SIM	-4,1222	-55,1191
	26/08/2024 14:58:52	PA - RURÓPOLIS - BR-163	Ignição ligada		Status	71	SIM	-4,1148	-55,1351
	26/08/2024 14:56:52	PA - RURÓPOLIS - BR-163	Ignição ligada		Status	45	NÃO	-4,1112	-55,1573
	26/08/2024 14:56:52	PA - RURÓPOLIS - BR-163	Ignição ligada		Status	45	SIM	-4,1112	-55,1574
	26/08/2024 14:53:52	PA - RURÓPOLIS - BR-163	Ignição ligada		Status	56	SIM	-4,1164	-55,1686
	26/08/2024 14:51:52	PA - RURÓPOLIS - BR-163	Ignição ligada		Status	75	NÃO	-4,1337	-55,1835

RELATÓRIO ANALÍTICO POR VEÍCULO

Período: 21/08/2024 00:00:00 à 27/08/2024 23:59:59

Identificador: RVQ5B60 SIMONE DAF 2022

Placa: RVQ5B60

Legenda:

Mensagens enviadas do Veículo (Veículo -> Central)

Mensagens enviadas do Veículo (Controle de Jornada Cliente)




Mensagens enviadas da Central (Central -> Veículo)






































Sentido:	Data e Hora:	Localização:	Mensagem:	Modo Emergência	Tipo Mensagem:	Vel. (Km/h)	Log ?	Latitude	Longitude
	26/08/2024 14:51:52	PA - RURÓPOLIS - BR-163	Ignição ligada		Status	75	SIM	-4,1337	-55,1835
	26/08/2024 14:48:52	PA - RURÓPOLIS - BR-163	Ignição ligada		Status	77	SIM	-4,1324	-55,2019
	26/08/2024 14:46:52	PA - RURÓPOLIS - BR-163	Ignição ligada		Status	46	NÃO	-4,1300	-55,2255
	26/08/2024 14:46:52	PA - RURÓPOLIS - BR-163	Ignição ligada		Status	46	SIM	-4,1301	-55,2255
	26/08/2024 14:43:52	PA - RURÓPOLIS - Próx. BR-163	Ignição ligada		Status	68	SIM	-4,1349	-55,2336
	26/08/2024 14:41:52	PA - RURÓPOLIS - BR-163	Ignição ligada		Status	64	NÃO	-4,1308	-55,2608
	26/08/2024 14:41:52	PA - RURÓPOLIS - BR-163	Ignição ligada		Status	64	SIM	-4,1310	-55,2609
	26/08/2024 14:38:52	PA - RURÓPOLIS - BR-163	Ignição ligada		Status	64	SIM	-4,1410	-55,2771
	26/08/2024 14:36:52	PA - RURÓPOLIS - BR-163	Ignição ligada		Status	61	NÃO	-4,1493	-55,3010
	26/08/2024 14:36:52	PA - RURÓPOLIS - BR-163	Ignição ligada		Status	61	SIM	-4,1494	-55,3012
	26/08/2024 14:33:52	PA - RURÓPOLIS - BR-230	Ignição ligada		Status	45	SIM	-4,1538	-55,3172
	26/08/2024 14:31:52	PA - RURÓPOLIS - BR-163	Ignição ligada		Status	55	NÃO	-4,1598	-55,3378
	26/08/2024 14:31:52	PA - RURÓPOLIS - BR-163	Ignição ligada		Status	55	SIM	-4,1599	-55,3380
	26/08/2024 14:28:52	PA - RURÓPOLIS - BR-163	Ignição ligada		Status	68	SIM	-4,1697	-55,3469
	26/08/2024 14:26:52	PA - RURÓPOLIS - Próx. BR-163	A sirene está ligada		Alerta de Software	73	NÃO	-4,1785	-55,3698
	26/08/2024 14:26:52	PA - RURÓPOLIS - Próx. BR-163	A sirene está ligada		Status	73	NÃO	-4,1785	-55,3698
	26/08/2024 14:26:52	PA - RURÓPOLIS - Próx. BR-163	Ignição ligada		Status	73	NÃO	-4,1785	-55,3698
	26/08/2024 14:26:52	PA - RURÓPOLIS - BR-163	Ignição ligada		Status	73	SIM	-4,1786	-55,3699
	26/08/2024 14:26:52	PA - RURÓPOLIS - BR-163	A sirene está ligada		Status	73	SIM	-4,1786	-55,3699
	26/08/2024 14:23:52	PA - RURÓPOLIS - BR-163	A sirene está ligada		Status	81	SIM	-4,1726	-55,3881
	26/08/2024 14:23:52	PA - RURÓPOLIS - BR-163	Ignição ligada		Status	81	SIM	-4,1726	-55,3881
	26/08/2024 14:21:52	PA - RURÓPOLIS - BR-163	Ignição ligada		Status	45	NÃO	-4,1748	-55,4130
	26/08/2024 14:21:52	PA - RURÓPOLIS - BR-163	A sirene está ligada		Status	45	NÃO	-4,1748	-55,4130
	26/08/2024 14:21:52	PA - RURÓPOLIS - BR-163	A sirene está ligada		Alerta de Software	45	NÃO	-4,1748	-55,4130
	26/08/2024 14:21:52	PA - RURÓPOLIS - BR-163	Ignição ligada		Status	45	SIM	-4,1749	-55,4131
	26/08/2024 14:21:52	PA - RURÓPOLIS - BR-163	A sirene está ligada		Status	45	SIM	-4,1749	-55,4131
	26/08/2024 14:18:52	PA - RURÓPOLIS - BR-163	A sirene está ligada		Status	24	SIM	-4,1747	-55,4226
	26/08/2024 14:18:52	PA - RURÓPOLIS - BR-163	Ignição ligada		Status	24	SIM	-4,1747	-55,4226
	26/08/2024 14:16:52	PA - RURÓPOLIS - Próx. BR-163	A sirene está ligada		Alerta de Software	55	NÃO	-4,1813	-55,4328
	26/08/2024 14:16:52	PA - RURÓPOLIS - Próx. BR-163	A sirene está ligada		Status	55	NÃO	-4,1813	-55,4328
	26/08/2024 14:16:52	PA - RURÓPOLIS - Próx. BR-163	Ignição ligada		Status	55	NÃO	-4,1813	-55,4328
	26/08/2024 14:16:52	PA - RURÓPOLIS - BR-163	A sirene está ligada		Status	55	SIM	-4,1814	-55,4329
	26/08/2024 14:16:52	PA - RURÓPOLIS - BR-163	Ignição ligada		Status	55	SIM	-4,1814	-55,4329
	26/08/2024 14:13:52	PA - RURÓPOLIS - Próx. BR-163	Ignição ligada		Status	79	SIM	-4,1899	-55,4500
	26/08/2024 14:13:52	PA - RURÓPOLIS - Próx. BR-163	A sirene está ligada		Status	79	SIM	-4,1899	-55,4500
	26/08/2024 14:12:45	MENSAGEM ENVIADA PELA CENTRAL Enviada por: integração	Desligar Sirene		Comando		-		
	26/08/2024 14:12:40	MENSAGEM ENVIADA PELA CENTRAL Enviada por: integração	Desligar Bloqueio		Comando		-		

RELATÓRIO ANALÍTICO POR VEÍCULO

Período: 21/08/2024 00:00:00 à 27/08/2024 23:59:59
Identificador: RVQ5B60 SIMONE DAF 2022
Placa: RVQ5B60

- Legenda:**
-  Mensagens enviadas do Veículo (Veículo -> Central)
 -  Mensagens enviadas do Veículo (Controle de Jornada Cliente)
 -  Mensagens enviadas da Central (Central -> Veículo)



Sentido:	Data e Hora:	Localização:	Mensagem:	Modo Emergência	Tipo Mensagem:	Vel. (Km/h)	Log ?	Latitude	Longitude
	26/08/2024 14:11:52	PA - RURÓPOLIS - BR-163	Ignição ligada		Status	58	NÃO	-4,1935	-55,4780
	26/08/2024 14:11:52	PA - RURÓPOLIS - BR-163	A sirene está ligada		Status	58	NÃO	-4,1935	-55,4780
	26/08/2024 14:11:52	PA - RURÓPOLIS - BR-163	A sirene está ligada		Alerta de Software	58	NÃO	-4,1935	-55,4780
	26/08/2024 14:11:52	PA - RURÓPOLIS - BR-163	Ignição ligada		Status	58	SIM	-4,1936	-55,4780
	26/08/2024 14:11:52	PA - RURÓPOLIS - BR-163	A sirene está ligada		Status	58	SIM	-4,1936	-55,4780
	26/08/2024 14:08:26	MENSAGEM ENVIADA PELA CENTRAL Enviada por: integração	Habilitar sensor de violação de painel		Comando		-		
	26/08/2024 14:08:26	MENSAGEM ENVIADA PELA CENTRAL Enviada por: integração	Habilitar sensor de porta do carona		Comando		-		
	26/08/2024 14:08:24	MENSAGEM ENVIADA PELA CENTRAL Enviada por: integração	Habilitar sensor de porta do motorista		Comando		-		
	26/08/2024 14:08:24	MENSAGEM ENVIADA PELA CENTRAL Enviada por: integração	Desabilitar Botão de Abertura de Trava de Baú		Comando		-		
	26/08/2024 14:08:24	MENSAGEM ENVIADA PELA CENTRAL Enviada por: integração	Habilitar sensor de desengate		Comando		-		
	26/08/2024 14:07:40	PA - RURÓPOLIS - Próx. BR-163	11 REINICIO DE VIAGEM 11 REINICIO DE VIAGEM ID MOTORISTA:		Macro		NÃO	-4,1947	-55,4873
	26/08/2024 14:07:40	PA - RURÓPOLIS - Próx. BR-163	A sirene está ligada		Alerta de Software		NÃO	-4,1947	-55,4873
	26/08/2024 14:06:52	PA - RURÓPOLIS - Próx. BR-163	A sirene está ligada		Status	0	NÃO	-4,1947	-55,4873
	26/08/2024 14:06:52	PA - RURÓPOLIS - Próx. BR-163	Ignição ligada		Status	0	NÃO	-4,1947	-55,4873
	26/08/2024 14:06:52	PA - RURÓPOLIS - Próx. BR-163	A sirene está ligada		Status	0	SIM	-4,1948	-55,4875
	26/08/2024 14:06:52	PA - RURÓPOLIS - Próx. BR-163	Ignição ligada		Evento	0	SIM	-4,1948	-55,4875
	26/08/2024 14:06:52	PA - RURÓPOLIS - Próx. BR-163	A sirene está ligada		Status	0	SIM	-4,1948	-55,4875
	26/08/2024 14:06:52	PA - RURÓPOLIS - Próx. BR-163	Ignição ligada		Status	0	SIM	-4,1948	-55,4875
	26/08/2024 14:06:00	PA - RURÓPOLIS - Próx. BR-163	A sirene está ligada		Status	0	SIM	-4,1948	-55,4875
	26/08/2024 14:04:00	PA - RURÓPOLIS - Próx. BR-163	A sirene está ligada		Status	0	SIM	-4,1948	-55,4875
	26/08/2024 14:02:01	PA - RURÓPOLIS - Próx. BR-163	A sirene está ligada		Status	0	SIM	-4,1948	-55,4875
	26/08/2024 13:59:35	PA - RURÓPOLIS - Próx. BR-163	A sirene está ligada		Status	0	SIM	-4,1948	-55,4875
	26/08/2024 13:57:35	PA - RURÓPOLIS - Próx. BR-163	A sirene está ligada		Status	0	SIM	-4,1948	-55,4875
	26/08/2024 13:56:45	MENSAGEM ENVIADA PELA CENTRAL Enviada por: integração	Ultima Posição		Comando		-		
	26/08/2024 13:55:35	PA - RURÓPOLIS - Próx. BR-163	A sirene está ligada		Status	0	SIM	-4,1948	-55,4875
	26/08/2024 13:53:35	PA - RURÓPOLIS - Próx. BR-163	A sirene está ligada		Status	0	SIM	-4,1948	-55,4875
	26/08/2024 13:51:35	PA - RURÓPOLIS - Próx. BR-163	A sirene está ligada		Status	0	SIM	-4,1948	-55,4875
	26/08/2024 13:49:35	PA - RURÓPOLIS - Próx. BR-163	A sirene está ligada		Status	0	SIM	-4,1948	-55,4875
	26/08/2024 13:47:35	PA - RURÓPOLIS - Próx. BR-163	A sirene está ligada		Status	0	SIM	-4,1948	-55,4875
	26/08/2024 13:45:35	PA - RURÓPOLIS - Próx. BR-163	A sirene está ligada		Status	0	SIM	-4,1948	-55,4875
	26/08/2024 13:43:35	PA - RURÓPOLIS - Próx. BR-163	A sirene está ligada		Status	0	SIM	-4,1948	-55,4875
	26/08/2024 13:41:35	PA - RURÓPOLIS - Próx. BR-163	A sirene está ligada		Status	0	SIM	-4,1948	-55,4875
	26/08/2024 13:39:35	PA - RURÓPOLIS - Próx. BR-163	A sirene está ligada		Status	0	SIM	-4,1948	-55,4875
	26/08/2024 13:37:35	PA - RURÓPOLIS - Próx. BR-163	A sirene está ligada		Status	0	SIM	-4,1948	-55,4875
	26/08/2024 13:36:03	PA - RURÓPOLIS - Próx. BR-163	A sirene está ligada		Status	0	NÃO	-4,1947	-55,4873

RELATÓRIO ANALÍTICO POR VEÍCULO

Período: 21/08/2024 00:00:00 à 27/08/2024 23:59:59

Identificador: RVQ5B60 SIMONE DAF 2022

Placa: RVQ5B60

Legenda:

Mensagens enviadas do Veículo (Veículo -> Central)

Mensagens enviadas do Veículo (Controle de Jornada Cliente)

Mensagens enviadas da Central (Central -> Veículo)






Sentido:	Data e Hora:	Localização:	Mensagem:	Modo Emergência	Tipo Mensagem:	Vel. (Km/h)	Log ?	Latitude	Longitude
	26/08/2024 13:36:03	PA - RURÓPOLIS - Próx. BR-163	A sirene está ligada		Alerta de Software	0	NÃO	-4,1947	-55,4873
	26/08/2024 13:36:03	PA - RURÓPOLIS - Próx. BR-163	Parada do Veículo		Alerta de Software	0	NÃO	-4,1947	-55,4873
	26/08/2024 13:35:35	PA - RURÓPOLIS - Próx. BR-163	A sirene está ligada		Status	0	SIM	-4,1948	-55,4875
	26/08/2024 13:33:35	PA - RURÓPOLIS - Próx. BR-163	A sirene está ligada		Status	0	SIM	-4,1948	-55,4875
	26/08/2024 13:33:11	MENSAGEM ENVIADA PELA CENTRAL Enviada por: integração	Ultima Posição		Comando		-		
	26/08/2024 13:31:35	PA - RURÓPOLIS - Próx. BR-163	A sirene está ligada		Status	0	SIM	-4,1948	-55,4875
	26/08/2024 13:29:35	PA - RURÓPOLIS - Próx. BR-163	A sirene está ligada		Status	0	SIM	-4,1948	-55,4875
	26/08/2024 13:27:35	PA - RURÓPOLIS - Próx. BR-163	A sirene está ligada		Status	0	SIM	-4,1948	-55,4875
	26/08/2024 13:25:35	PA - RURÓPOLIS - Próx. BR-163	A sirene está ligada		Status	0	SIM	-4,1948	-55,4875
	26/08/2024 13:23:35	PA - RURÓPOLIS - Próx. BR-163	A sirene está ligada		Status	0	SIM	-4,1948	-55,4875
	26/08/2024 13:21:36	PA - RURÓPOLIS - Próx. BR-163	A sirene está ligada		Status	0	SIM	-4,1948	-55,4875
	26/08/2024 13:19:19	PA - RURÓPOLIS - Próx. BR-163	A sirene está ligada		Status	0	SIM	-4,1947	-55,4875
	26/08/2024 13:17:19	PA - RURÓPOLIS - Próx. BR-163	A sirene está ligada		Status	0	SIM	-4,1947	-55,4875
	26/08/2024 13:15:19	PA - RURÓPOLIS - Próx. BR-163	A sirene está ligada		Status	0	SIM	-4,1947	-55,4875
	26/08/2024 13:13:19	PA - RURÓPOLIS - Próx. BR-163	A sirene está ligada		Status	0	SIM	-4,1947	-55,4875
	26/08/2024 13:12:42	PA - RURÓPOLIS - Próx. BR-163	A sirene está ligada		Alerta de Software	0	NÃO	-4,1947	-55,4873
	26/08/2024 13:12:42	PA - RURÓPOLIS - Próx. BR-163	Parada do Veículo		Alerta de Software	0	NÃO	-4,1947	-55,4873
	26/08/2024 13:12:42	PA - RURÓPOLIS - Próx. BR-163	A sirene está ligada		Status	0	NÃO	-4,1947	-55,4873
	26/08/2024 13:11:19	PA - RURÓPOLIS - Próx. BR-163	A sirene está ligada		Status	0	SIM	-4,1947	-55,4875
	26/08/2024 13:09:44	MENSAGEM ENVIADA PELA CENTRAL Enviada por: integração	Ultima Posição		Comando		-		
	26/08/2024 13:09:19	PA - RURÓPOLIS - Próx. BR-163	A sirene está ligada		Status	0	SIM	-4,1947	-55,4875
	26/08/2024 13:07:19	PA - RURÓPOLIS - Próx. BR-163	A sirene está ligada		Status	0	SIM	-4,1947	-55,4875
	26/08/2024 13:05:19	PA - RURÓPOLIS - Próx. BR-163	A sirene está ligada		Status	0	SIM	-4,1947	-55,4875
	26/08/2024 13:03:19	PA - RURÓPOLIS - Próx. BR-163	A sirene está ligada		Status	0	SIM	-4,1947	-55,4875
	26/08/2024 13:01:19	PA - RURÓPOLIS - Próx. BR-163	A sirene está ligada		Status	0	SIM	-4,1947	-55,4875
	26/08/2024 12:59:19	PA - RURÓPOLIS - Próx. BR-163	A sirene está ligada		Status	0	SIM	-4,1947	-55,4875
	26/08/2024 12:57:19	PA - RURÓPOLIS - Próx. BR-163	A sirene está ligada		Status	0	SIM	-4,1947	-55,4875
	26/08/2024 12:55:19	PA - RURÓPOLIS - Próx. BR-163	A sirene está ligada		Status	0	SIM	-4,1947	-55,4875
	26/08/2024 12:53:19	PA - RURÓPOLIS - Próx. BR-163	A sirene está ligada		Status	0	SIM	-4,1947	-55,4875
	26/08/2024 12:51:19	PA - RURÓPOLIS - Próx. BR-163	A sirene está ligada		Status	0	SIM	-4,1947	-55,4875
	26/08/2024 12:49:19	PA - RURÓPOLIS - Próx. BR-163	A sirene está ligada		Status	0	SIM	-4,1947	-55,4875
	26/08/2024 12:49:08	PA - RURÓPOLIS - Próx. BR-163	A sirene está ligada		Status	0	NÃO	-4,1947	-55,4873
	26/08/2024 12:49:08	PA - RURÓPOLIS - Próx. BR-163	A sirene está ligada		Alerta de Software	0	NÃO	-4,1947	-55,4873
	26/08/2024 12:49:08	PA - RURÓPOLIS - Próx. BR-163	Parada do Veículo		Alerta de Software	0	NÃO	-4,1947	-55,4873
	26/08/2024 12:47:19	PA - RURÓPOLIS - Próx. BR-163	A sirene está ligada		Status	0	SIM	-4,1947	-55,4875
	26/08/2024 12:46:12	MENSAGEM ENVIADA PELA CENTRAL Enviada por: integração	Ultima Posição		Comando		-		

RELATÓRIO ANALÍTICO POR VEÍCULO




































Período: 21/08/2024 00:00:00 à 27/08/2024 23:59:59

Identificador: RVQ5B60 SIMONE DAF 2022

Placa: RVQ5B60

- Legenda:**
-  Mensagens enviadas do Veículo (Veículo -> Central)
 -  Mensagens enviadas do Veículo (Controle de Jornada Cliente)
 -  Mensagens enviadas da Central (Central -> Veículo)



Sentido:	Data e Hora:	Localização:	Mensagem:	Modo Emergência	Tipo Mensagem:	Vel. (Km/h)	Log ?	Latitude	Longitude
	26/08/2024 12:45:19	PA - RURÓPOLIS - Próx. BR-163	A sirene está ligada		Status	0	SIM	-4,1947	-55,4875
	26/08/2024 12:43:19	PA - RURÓPOLIS - Próx. BR-163	A sirene está ligada		Status	0	SIM	-4,1947	-55,4875
	26/08/2024 12:41:20	PA - RURÓPOLIS - Próx. BR-163	A sirene está ligada		Status	0	SIM	-4,1947	-55,4875
	26/08/2024 12:37:48	PA - RURÓPOLIS - Próx. BR-163	A sirene está ligada		Status	0	SIM	-4,1948	-55,4875
	26/08/2024 12:35:48	PA - RURÓPOLIS - Próx. BR-163	A sirene está ligada		Status	0	SIM	-4,1948	-55,4875
	26/08/2024 12:33:48	PA - RURÓPOLIS - Próx. BR-163	A sirene está ligada		Status	0	SIM	-4,1948	-55,4875
	26/08/2024 12:31:48	PA - RURÓPOLIS - Próx. BR-163	A sirene está ligada		Status	0	SIM	-4,1948	-55,4875
	26/08/2024 12:29:48	PA - RURÓPOLIS - Próx. BR-163	A sirene está ligada		Status	0	SIM	-4,1948	-55,4875
	26/08/2024 12:28:55	PA - RURÓPOLIS - Próx. BR-163	A sirene está ligada		Status	0	SIM	-4,1948	-55,4875
	26/08/2024 12:28:55	PA - RURÓPOLIS - Próx. BR-163	Ignição desligada		Evento	0	SIM	-4,1948	-55,4875
	26/08/2024 12:28:17	PA - RURÓPOLIS - Próx. BR-163	04 PARADA PARA ABASTECIMENTO 04 PARADA PARA ABASTECIMENTO: POSTO: PREVISAO DE REINICIO HORA: ID MOTORISTA:		Macro		NÃO	-4,1947	-55,4873
	26/08/2024 12:28:17	PA - RURÓPOLIS - Próx. BR-163	A sirene está ligada		Alerta de Software		NÃO	-4,1947	-55,4873
	26/08/2024 12:27:48	PA - RURÓPOLIS - Próx. BR-163	Ignição ligada		Status	4	SIM	-4,1949	-55,4875
	26/08/2024 12:27:48	PA - RURÓPOLIS - Próx. BR-163	A sirene está ligada		Status	4	SIM	-4,1949	-55,4875
	26/08/2024 12:25:48	PA - RURÓPOLIS - Próx. BR-163	A sirene está ligada		Alerta de Software	9	NÃO	-4,1945	-55,4885
	26/08/2024 12:25:48	PA - RURÓPOLIS - Próx. BR-163	Ignição ligada		Status	9	NÃO	-4,1945	-55,4885
	26/08/2024 12:25:48	PA - RURÓPOLIS - Próx. BR-163	A sirene está ligada		Status	9	NÃO	-4,1945	-55,4885
	26/08/2024 12:25:48	PA - RURÓPOLIS - BR-163	A sirene está ligada		Status	9	SIM	-4,1947	-55,4885
	26/08/2024 12:25:48	PA - RURÓPOLIS - BR-163	Ignição ligada		Status	9	SIM	-4,1947	-55,4885
	26/08/2024 12:23:47	PA - RURÓPOLIS - BR-163	A sirene está ligada		Status	63	SIM	-4,1986	-55,5049
	26/08/2024 12:23:47	PA - RURÓPOLIS - BR-163	Ignição ligada		Status	63	SIM	-4,1986	-55,5049
	26/08/2024 12:21:47	PA - RURÓPOLIS - BR-163	Ignição ligada		Status	66	SIM	-4,2070	-55,5249
	26/08/2024 12:21:47	PA - RURÓPOLIS - BR-163	A sirene está ligada		Status	66	SIM	-4,2070	-55,5249
	26/08/2024 12:19:47	PA - RURÓPOLIS - BR-163	Ignição ligada		Status	84	SIM	-4,2146	-55,5458
	26/08/2024 12:19:47	PA - RURÓPOLIS - BR-163	A sirene está ligada		Status	84	SIM	-4,2146	-55,5458
	26/08/2024 12:17:48	PA - RURÓPOLIS - BR-163	A sirene está ligada		Status	79	SIM	-4,2161	-55,5672
	26/08/2024 12:17:48	PA - RURÓPOLIS - BR-163	Ignição ligada		Status	79	SIM	-4,2161	-55,5672
	26/08/2024 12:15:48	PA - RURÓPOLIS - BR-163	A sirene está ligada		Status	59	NÃO	-4,2228	-55,5938
	26/08/2024 12:15:48	PA - RURÓPOLIS - BR-163	Ignição ligada		Status	59	NÃO	-4,2228	-55,5938
	26/08/2024 12:15:48	PA - RURÓPOLIS - BR-163	A sirene está ligada		Alerta de Software	59	NÃO	-4,2228	-55,5938
	26/08/2024 12:15:48	PA - RURÓPOLIS - BR-163	A sirene está ligada		Status	59	SIM	-4,2229	-55,5939
	26/08/2024 12:15:48	PA - RURÓPOLIS - BR-163	Ignição ligada		Status	59	SIM	-4,2229	-55,5939
	26/08/2024 12:12:48	PA - RURÓPOLIS - BR-163	A sirene está ligada		Status	71	SIM	-4,2311	-55,6098
	26/08/2024 12:12:48	PA - RURÓPOLIS - BR-163	Ignição ligada		Status	71	SIM	-4,2311	-55,6098
	26/08/2024 12:10:48	PA - RURÓPOLIS - Próx. BR-163	A sirene está ligada		Alerta de Software	61	NÃO	-4,2435	-55,6340


RELATÓRIO ANALÍTICO POR VEÍCULO


Período: 21/08/2024 00:00:00 à 27/08/2024 23:59:59


Identificador: RVQ5B60 SIMONE DAF 2022

Placa: RVQ5B60






































Legenda:



































 Mensagens enviadas do Veículo (Veículo -> Central)

 Mensagens enviadas do Veículo (Controle de Jornada Cliente)

 Mensagens enviadas da Central (Central -> Veículo)



Sentido:	Data e Hora:	Localização:	Mensagem:	Modo Emergência	Tipo Mensagem:	Vel. (Km/h)	Log ?	Latitude	Longitude
	26/08/2024 12:10:48	PA - RURÓPOLIS - Próx. BR-163	A sirene está ligada		Status	61	NÃO	-4,2435	-55,6340
	26/08/2024 12:10:48	PA - RURÓPOLIS - Próx. BR-163	Ignição ligada		Status	61	NÃO	-4,2435	-55,6340
	26/08/2024 12:10:48	PA - RURÓPOLIS - Próx. BR-163	Ignição ligada		Status	61	SIM	-4,2436	-55,6341
	26/08/2024 12:10:48	PA - RURÓPOLIS - Próx. BR-163	A sirene está ligada		Status	61	SIM	-4,2436	-55,6341
	26/08/2024 12:07:48	PA - RURÓPOLIS - BR-163	A sirene está ligada		Status	76	SIM	-4,2509	-55,6462
	26/08/2024 12:07:48	PA - RURÓPOLIS - BR-163	Ignição ligada		Status	76	SIM	-4,2509	-55,6462
	26/08/2024 12:05:48	PA - RURÓPOLIS - BR-163	Ignição ligada		Status	85	NÃO	-4,2620	-55,6698
	26/08/2024 12:05:48	PA - RURÓPOLIS - BR-163	A sirene está ligada		Status	85	NÃO	-4,2620	-55,6698
	26/08/2024 12:05:48	PA - RURÓPOLIS - BR-163	A sirene está ligada		Alerta de Software	85	NÃO	-4,2620	-55,6698
	26/08/2024 12:05:48	PA - RURÓPOLIS - BR-163	A sirene está ligada		Status	85	SIM	-4,2621	-55,6698
	26/08/2024 12:05:48	PA - RURÓPOLIS - BR-163	Ignição ligada		Status	85	SIM	-4,2621	-55,6698
	26/08/2024 12:02:48	PA - RURÓPOLIS - BR-163	Ignição ligada		Status	79	SIM	-4,2717	-55,6870
	26/08/2024 12:02:48	PA - RURÓPOLIS - BR-163	A sirene está ligada		Status	79	SIM	-4,2717	-55,6870
	26/08/2024 12:00:48	PA - ITAITUBA - Próx. BR-163	A sirene está ligada		Alerta de Software	44	NÃO	-4,2878	-55,7053
	26/08/2024 12:00:48	PA - ITAITUBA - Próx. BR-163	A sirene está ligada		Status	44	NÃO	-4,2878	-55,7053
	26/08/2024 12:00:48	PA - ITAITUBA - Próx. BR-163	Ignição ligada		Status	44	NÃO	-4,2878	-55,7053
	26/08/2024 12:00:48	PA - ITAITUBA - BR-163	Ignição ligada		Status	44	SIM	-4,2879	-55,7054
	26/08/2024 12:00:48	PA - ITAITUBA - BR-163	A sirene está ligada		Status	44	SIM	-4,2879	-55,7054
	26/08/2024 11:57:48	PA - ITAITUBA - BR-163	A sirene está ligada		Status	54	SIM	-4,3002	-55,7175
	26/08/2024 11:57:48	PA - ITAITUBA - BR-163	Ignição ligada		Status	54	SIM	-4,3002	-55,7175
	26/08/2024 11:55:48	PA - ITAITUBA - BR-163	Ignição ligada		Status	73	NÃO	-4,3175	-55,7333
	26/08/2024 11:55:48	PA - ITAITUBA - BR-163	A sirene está ligada		Status	73	NÃO	-4,3175	-55,7333
	26/08/2024 11:55:48	PA - ITAITUBA - BR-163	A sirene está ligada		Alerta de Software	73	NÃO	-4,3175	-55,7333
	26/08/2024 11:55:48	PA - ITAITUBA - BR-163	Ignição ligada		Status	73	SIM	-4,3176	-55,7335
	26/08/2024 11:55:48	PA - ITAITUBA - BR-163	A sirene está ligada		Status	73	SIM	-4,3176	-55,7335
	26/08/2024 11:52:48	PA - ITAITUBA - BR-163	A sirene está ligada		Status	52	SIM	-4,3248	-55,7499
	26/08/2024 11:52:48	PA - ITAITUBA - BR-163	Ignição ligada		Status	52	SIM	-4,3248	-55,7499
	26/08/2024 11:50:48	PA - ITAITUBA - BR-163	A sirene está ligada		Alerta de Software	60	NÃO	-4,3372	-55,7710
	26/08/2024 11:50:48	PA - ITAITUBA - BR-163	A sirene está ligada		Status	60	NÃO	-4,3372	-55,7710
	26/08/2024 11:50:48	PA - ITAITUBA - BR-163	Ignição ligada		Status	60	NÃO	-4,3372	-55,7710
	26/08/2024 11:50:48	PA - ITAITUBA - BR-163	Ignição ligada		Status	60	SIM	-4,3373	-55,7711
	26/08/2024 11:50:48	PA - ITAITUBA - BR-163	A sirene está ligada		Status	60	SIM	-4,3373	-55,7711
	26/08/2024 11:45:48	PA - ITAITUBA - BR-163	Ignição ligada		Status	19	NÃO	-4,3473	-55,7862
	26/08/2024 11:45:48	PA - ITAITUBA - BR-163	A sirene está ligada		Status	19	NÃO	-4,3473	-55,7862
	26/08/2024 11:45:48	PA - ITAITUBA - BR-163	A sirene está ligada		Alerta de Software	19	NÃO	-4,3473	-55,7862
	26/08/2024 11:45:48	PA - ITAITUBA - BR-163	A sirene está ligada		Status	19	SIM	-4,3473	-55,7863
	26/08/2024 11:45:48	PA - ITAITUBA - BR-163	Ignição ligada		Status	19	SIM	-4,3473	-55,7863




<div>RELATÓRIO ANALÍTICO POR VEÍCULO</div> <div>Período: 21/08/2024 00:00:00 à 27/08/2024 23:59:59</div> <div>Identificador: RVQ5B60 SIMONE DAF 2022</div> <div>Placa: RVQ5B60</div>			<div>Legenda:</div> <div><div> Mensagens enviadas do Veículo (Veículo -> Central)</div><div> Mensagens enviadas do Veículo (Controle de Jornada Cliente)</div><div> Mensagens enviadas da Central (Central -> Veículo)</div></div>				<div></div>		
Sentido:	Data e Hora:	Localização:	Mensagem:	Modo Emergência	Tipo Mensagem:	Vel. (Km/h)	Log ?	Latitude	Longitude
	26/08/2024 11:45:14	MENSAGEM ENVIADA PELA CENTRAL Enviada por: integração	Habilitar sensor de violação de painel		Comando		-		
	26/08/2024 11:45:14	MENSAGEM ENVIADA PELA CENTRAL Enviada por: integração	Habilitar sensor de porta do carona		Comando		-		
	26/08/2024 11:45:14	MENSAGEM ENVIADA PELA CENTRAL Enviada por: integração	Habilitar sensor de porta do motorista		Comando		-		
	26/08/2024 11:45:13	MENSAGEM ENVIADA PELA CENTRAL Enviada por: integração	Desabilitar Botão de Abertura de Trava de Baú		Comando		-		
	26/08/2024 11:45:13	MENSAGEM ENVIADA PELA CENTRAL Enviada por: integração	Habilitar sensor de desengate		Comando		-		
	26/08/2024 11:42:29	PA - ITAITUBA - Próx. BR-230	A sirene está ligada		Alerta de Software		NÃO	-4,3468	-55,7885
	26/08/2024 11:42:29	PA - ITAITUBA - Próx. BR-230	11 REINICIO DE VIAGEM 11 REINICIO DE VIAGEM ID MOTORISTA:		Macro		NÃO	-4,3468	-55,7885
	26/08/2024 11:41:51	PA - ITAITUBA - Próx. BR-230	A sirene está ligada		Status	0	SIM	-4,3468	-55,7886
	26/08/2024 11:41:51	PA - ITAITUBA - Próx. BR-230	Ignição ligada		Status	0	SIM	-4,3468	-55,7886
	26/08/2024 11:40:48	PA - ITAITUBA - Próx. BR-230	Ignição ligada		Status	5	NÃO	-4,3467	-55,7885
	26/08/2024 11:40:48	PA - ITAITUBA - Próx. BR-230	A sirene está ligada		Status	5	NÃO	-4,3467	-55,7885
	26/08/2024 11:40:48	PA - ITAITUBA - Próx. BR-230	A sirene está ligada		Status	0	SIM	-4,3468	-55,7886
	26/08/2024 11:40:48	PA - ITAITUBA - Próx. BR-230	Ignição ligada		Evento	0	SIM	-4,3468	-55,7886
	26/08/2024 11:40:48	PA - ITAITUBA - Próx. BR-230	Ignição ligada		Status	5	SIM	-4,3467	-55,7886
	26/08/2024 11:40:48	PA - ITAITUBA - Próx. BR-230	A sirene está ligada		Status	5	SIM	-4,3467	-55,7886
	26/08/2024 11:39:51	PA - ITAITUBA - Próx. BR-230	A sirene está ligada		Status	0	SIM	-4,3468	-55,7886
	26/08/2024 11:37:51	PA - ITAITUBA - Próx. BR-230	A sirene está ligada		Status	0	SIM	-4,3468	-55,7886
	26/08/2024 11:35:51	PA - ITAITUBA - Próx. BR-230	A sirene está ligada		Status	0	SIM	-4,3468	-55,7886
	26/08/2024 11:35:49	MENSAGEM ENVIADA PELA CENTRAL Enviada por: integração	Ultima Posição		Comando		-		
	26/08/2024 11:33:51	PA - ITAITUBA - Próx. BR-230	A sirene está ligada		Status	0	SIM	-4,3468	-55,7887
	26/08/2024 11:31:52	PA - ITAITUBA - Próx. BR-230	A sirene está ligada		Status	0	SIM	-4,3469	-55,7887
	26/08/2024 11:28:56	PA - ITAITUBA - Próx. BR-230	A sirene está ligada		Status	0	SIM	-4,3469	-55,7886
	26/08/2024 11:26:56	PA - ITAITUBA - Próx. BR-230	A sirene está ligada		Status	0	SIM	-4,3469	-55,7885
	26/08/2024 11:24:56	PA - ITAITUBA - Próx. BR-230	A sirene está ligada		Status	0	SIM	-4,3469	-55,7885
	26/08/2024 11:22:56	PA - ITAITUBA - Próx. BR-230	A sirene está ligada		Status	0	SIM	-4,3469	-55,7885
	26/08/2024 11:20:56	PA - ITAITUBA - Próx. BR-230	A sirene está ligada		Status	0	SIM	-4,3469	-55,7885
	26/08/2024 11:19:30	PA - ITAITUBA - Próx. BR-230	Ignição desligada		Evento	0	SIM	-4,3469	-55,7885
	26/08/2024 11:19:30	PA - ITAITUBA - Próx. BR-230	A sirene está ligada		Status	0	SIM	-4,3469	-55,7885
	26/08/2024 11:18:50	PA - ITAITUBA - Próx. BR-230	A sirene está ligada		Status	0	SIM	-4,3469	-55,7885
	26/08/2024 11:18:50	PA - ITAITUBA - Próx. BR-230	Ignição ligada		Status	0	SIM	-4,3469	-55,7885
	26/08/2024 11:17:33	PA - ITAITUBA - Próx. BR-230	04 PARADA PARA ABASTECIMENTO 04 PARADA PARA ABASTECIMENTO: POSTO: PREVISAO DE REINICIO HORA: ID MOTORISTA:		Macro		NÃO	-4,3470	-55,7883
	26/08/2024 11:17:33	PA - ITAITUBA - Próx. BR-230	A sirene está ligada		Alerta de Software		NÃO	-4,3470	-55,7883
[RelatAnalitico - LUIZHENRIQUE]			[08/10/2024 11:12:43]				[Pag.: 88 de 295]		

RELATÓRIO ANALÍTICO POR VEÍCULO






































Período: 21/08/2024 00:00:00 à 27/08/2024 23:59:59

Identificador: RVQ5B60 SIMONE DAF 2022

Placa: RVQ5B60

- Legenda:**
-  Mensagens enviadas do Veículo (Veículo -> Central)
 -  Mensagens enviadas do Veículo (Controle de Jornada Cliente)
 -  Mensagens enviadas da Central (Central -> Veículo)



Sentido:	Data e Hora:	Localização:	Mensagem:	Modo Emergência	Tipo Mensagem:	Vel. (Km/h)	Log ?	Latitude	Longitude
	26/08/2024 11:16:50	PA - ITAITUBA - Próx. BR-230	Ignição ligada		Status	7	SIM	-4,3471	-55,7875
	26/08/2024 11:16:50	PA - ITAITUBA - Próx. BR-230	A sirene está ligada		Status	7	SIM	-4,3471	-55,7875
	26/08/2024 11:14:50	PA - ITAITUBA - BR-163	A sirene está ligada		Status	84	SIM	-4,3569	-55,7851
	26/08/2024 11:14:50	PA - ITAITUBA - BR-163	Ignição ligada		Status	84	SIM	-4,3569	-55,7851
	26/08/2024 11:12:50	PA - ITAITUBA - BR-163	A sirene está ligada		Alerta de Software	81	NÃO	-4,3823	-55,7873
	26/08/2024 11:12:50	PA - ITAITUBA - BR-163	Ignição ligada		Status	81	NÃO	-4,3823	-55,7873
	26/08/2024 11:12:50	PA - ITAITUBA - BR-163	A sirene está ligada		Status	81	NÃO	-4,3823	-55,7873
	26/08/2024 11:12:50	PA - ITAITUBA - BR-163	Ignição ligada		Status	81	SIM	-4,3824	-55,7874
	26/08/2024 11:12:50	PA - ITAITUBA - BR-163	A sirene está ligada		Status	81	SIM	-4,3824	-55,7874
	26/08/2024 11:09:50	PA - ITAITUBA - BR-163	A sirene está ligada		Status	73	SIM	-4,4010	-55,7939
	26/08/2024 11:09:50	PA - ITAITUBA - BR-163	Ignição ligada		Status	73	SIM	-4,4010	-55,7939
	26/08/2024 11:07:50	PA - ITAITUBA - BR-163	A sirene está ligada		Status	50	NÃO	-4,4260	-55,8072
	26/08/2024 11:07:50	PA - ITAITUBA - BR-163	Ignição ligada		Status	50	NÃO	-4,4260	-55,8072
	26/08/2024 11:07:50	PA - ITAITUBA - BR-163	A sirene está ligada		Alerta de Software	50	NÃO	-4,4260	-55,8072
	26/08/2024 11:07:50	PA - ITAITUBA - BR-163	Ignição ligada		Status	50	SIM	-4,4261	-55,8072
	26/08/2024 11:07:50	PA - ITAITUBA - BR-163	A sirene está ligada		Status	50	SIM	-4,4261	-55,8072
	26/08/2024 11:04:50	PA - ITAITUBA - BR-163	A sirene está ligada		Status	49	SIM	-4,4356	-55,8244
	26/08/2024 11:04:50	PA - ITAITUBA - BR-163	Ignição ligada		Status	49	SIM	-4,4356	-55,8244
	26/08/2024 11:02:50	PA - ITAITUBA - BR-163	A sirene está ligada		Alerta de Software	65	NÃO	-4,4585	-55,8457
	26/08/2024 11:02:50	PA - ITAITUBA - BR-163	A sirene está ligada		Status	65	NÃO	-4,4585	-55,8457
	26/08/2024 11:02:50	PA - ITAITUBA - BR-163	Ignição ligada		Status	65	NÃO	-4,4585	-55,8457
	26/08/2024 11:02:50	PA - ITAITUBA - BR-163	A sirene está ligada		Status	65	SIM	-4,4585	-55,8458
	26/08/2024 11:02:50	PA - ITAITUBA - BR-163	Ignição ligada		Status	65	SIM	-4,4585	-55,8458
	26/08/2024 10:59:50	PA - ITAITUBA - BR-163	Ignição ligada		Status	78	SIM	-4,4739	-55,8556
	26/08/2024 10:59:50	PA - ITAITUBA - BR-163	A sirene está ligada		Status	78	SIM	-4,4739	-55,8556
	26/08/2024 10:57:50	PA - ITAITUBA - Próx. BR-163	Ignição ligada		Status	55	NÃO	-4,5002	-55,8663
	26/08/2024 10:57:50	PA - ITAITUBA - Próx. BR-163	A sirene está ligada		Status	55	NÃO	-4,5002	-55,8663
	26/08/2024 10:57:50	PA - ITAITUBA - Próx. BR-163	A sirene está ligada		Alerta de Software	55	NÃO	-4,5002	-55,8663
	26/08/2024 10:57:50	PA - ITAITUBA - BR-163	A sirene está ligada		Status	55	SIM	-4,5003	-55,8665
	26/08/2024 10:57:50	PA - ITAITUBA - BR-163	Ignição ligada		Status	55	SIM	-4,5003	-55,8665
	26/08/2024 10:54:50	PA - ITAITUBA - BR-163	Ignição ligada		Status	77	SIM	-4,5173	-55,8687
	26/08/2024 10:54:50	PA - ITAITUBA - BR-163	A sirene está ligada		Status	77	SIM	-4,5173	-55,8687
	26/08/2024 10:52:50	PA - ITAITUBA - Próx. BR-163	A sirene está ligada		Alerta de Software	42	NÃO	-4,5292	-55,8838
	26/08/2024 10:52:50	PA - ITAITUBA - Próx. BR-163	A sirene está ligada		Status	42	NÃO	-4,5292	-55,8838
	26/08/2024 10:52:50	PA - ITAITUBA - Próx. BR-163	Ignição ligada		Status	42	NÃO	-4,5292	-55,8838
	26/08/2024 10:52:50	PA - ITAITUBA - BR-163	A sirene está ligada		Status	42	SIM	-4,5293	-55,8840
	26/08/2024 10:52:50	PA - ITAITUBA - BR-163	Ignição ligada		Status	42	SIM	-4,5293	-55,8840

RELATÓRIO ANALÍTICO POR VEÍCULO

Período: 21/08/2024 00:00:00 à 27/08/2024 23:59:59

Identificador: RVQ5B60 SIMONE DAF 2022

Placa: RVQ5B60

Legenda:

Mensagens enviadas do Veículo (Veículo -> Central)

Mensagens enviadas do Veículo (Controle de Jornada Cliente)




Mensagens enviadas da Central (Central -> Veículo)








































Sentido:	Data e Hora:	Localização:	Mensagem:	Modo Emergência	Tipo Mensagem:	Vel. (Km/h)	Log ?	Latitude	Longitude
	26/08/2024 10:48:50	PA - ITAITUBA - BR-163	Ignição ligada		Status	64	SIM	-4,5427	-55,9050
	26/08/2024 10:48:50	PA - ITAITUBA - BR-163	A sirene está ligada		Status	64	SIM	-4,5427	-55,9050
	26/08/2024 10:47:50	PA - ITAITUBA - BR-163	Ignição ligada		Status	47	NÃO	-4,5313	-55,8900
	26/08/2024 10:47:50	PA - ITAITUBA - BR-163	A sirene está ligada		Status	47	NÃO	-4,5313	-55,8900
	26/08/2024 10:47:50	PA - ITAITUBA - BR-163	A sirene está ligada		Alerta de Software	47	NÃO	-4,5313	-55,8900
	26/08/2024 10:47:50	PA - ITAITUBA - Próx. BR-163	A sirene está ligada		Status	47	SIM	-4,5315	-55,8900
	26/08/2024 10:47:50	PA - ITAITUBA - Próx. BR-163	Ignição ligada		Status	47	SIM	-4,5315	-55,8900
	26/08/2024 10:46:50	PA - ITAITUBA - BR-163	A sirene está ligada		Status	72	SIM	-4,5544	-55,9189
	26/08/2024 10:46:50	PA - ITAITUBA - BR-163	Ignição ligada		Status	72	SIM	-4,5544	-55,9189
	26/08/2024 10:44:50	PA - TRAIRÃO - BR-163	Ignição ligada		Status	63	SIM	-4,5720	-55,9270
	26/08/2024 10:44:50	PA - TRAIRÃO - BR-163	A sirene está ligada		Status	63	SIM	-4,5720	-55,9270
	26/08/2024 10:44:00	PA - TRAIRÃO - BR-163	A sirene está ligada		Alerta de Software	59	NÃO	-4,5795	-55,9288
	26/08/2024 10:44:00	PA - TRAIRÃO - BR-163			Posição Normal	59	NÃO	-4,5795	-55,9288
	26/08/2024 10:42:50	PA - TRAIRÃO - BR-163	Ignição ligada		Status	62	NÃO	-4,5895	-55,9332
	26/08/2024 10:42:50	PA - TRAIRÃO - BR-163	A sirene está ligada		Status	62	NÃO	-4,5895	-55,9332
	26/08/2024 10:40:50	PA - TRAIRÃO - BR-163	A sirene está ligada		Status	69	NÃO	-4,6157	-55,9467
	26/08/2024 10:40:50	PA - TRAIRÃO - BR-163	Ignição ligada		Status	69	NÃO	-4,6157	-55,9467
	26/08/2024 10:40:50	PA - TRAIRÃO - BR-163	A sirene está ligada		Alerta de Software	69	NÃO	-4,6157	-55,9467
	26/08/2024 10:40:50	PA - TRAIRÃO - BR-163	A sirene está ligada		Status	69	NÃO	-4,6157	-55,9468
	26/08/2024 10:40:50	PA - TRAIRÃO - BR-163	Ignição ligada		Status	69	NÃO	-4,6157	-55,9468
	26/08/2024 10:37:50	PA - TRAIRÃO - BR-163	Ignição ligada		Status	65	SIM	-4,6290	-55,9534
	26/08/2024 10:37:50	PA - TRAIRÃO - BR-163	A sirene está ligada		Status	65	SIM	-4,6290	-55,9534
	26/08/2024 10:35:50	PA - TRAIRÃO - BR-163	A sirene está ligada		Alerta de Software	64	NÃO	-4,6481	-55,9534
	26/08/2024 10:35:50	PA - TRAIRÃO - BR-163	Ignição ligada		Status	64	NÃO	-4,6481	-55,9534
	26/08/2024 10:35:50	PA - TRAIRÃO - BR-163	A sirene está ligada		Status	64	NÃO	-4,6481	-55,9534
	26/08/2024 10:33:50	PA - TRAIRÃO - BR-163	A sirene está ligada		Status	72	NÃO	-4,6639	-55,9618
	26/08/2024 10:33:50	PA - TRAIRÃO - BR-163	Ignição ligada		Status	72	NÃO	-4,6639	-55,9618
	26/08/2024 10:33:50	PA - TRAIRÃO - BR-163	A sirene está ligada		Alerta de Software	72	NÃO	-4,6639	-55,9618
	26/08/2024 10:31:50	PA - TRAIRÃO - Próx. BR-163	A sirene está ligada		Alerta de Software	76	NÃO	-4,6792	-55,9740
	26/08/2024 10:31:50	PA - TRAIRÃO - Próx. BR-163	Ignição ligada		Status	76	NÃO	-4,6792	-55,9740
	26/08/2024 10:31:50	PA - TRAIRÃO - Próx. BR-163	A sirene está ligada		Status	76	NÃO	-4,6792	-55,9740
	26/08/2024 10:29:50	PA - TRAIRÃO - BR-163	A sirene está ligada		Status	62	NÃO	-4,6927	-55,9855
	26/08/2024 10:29:50	PA - TRAIRÃO - BR-163	Ignição ligada		Status	62	NÃO	-4,6927	-55,9855
	26/08/2024 10:29:50	PA - TRAIRÃO - BR-163	A sirene está ligada		Alerta de Software	62	NÃO	-4,6927	-55,9855
	26/08/2024 10:27:50	PA - TRAIRÃO - BR-163	A sirene está ligada		Status	37	NÃO	-4,7000	-55,9950
	26/08/2024 10:27:50	PA - TRAIRÃO - BR-163	Ignição ligada		Status	37	NÃO	-4,7000	-55,9950
	26/08/2024 10:27:50	PA - TRAIRÃO - BR-163	A sirene está ligada		Alerta de Software	37	NÃO	-4,7000	-55,9950

RELATÓRIO ANALÍTICO POR VEÍCULO

Período: 21/08/2024 00:00:00 à 27/08/2024 23:59:59
Identificador: RVQ5B60 SIMONE DAF 2022
Placa: RVQ5B60

- Legenda:**
-  Mensagens enviadas do Veículo (Veículo -> Central)
 -  Mensagens enviadas do Veículo (Controle de Jornada Cliente)
 -  Mensagens enviadas da Central (Central -> Veículo)



Sentido:	Data e Hora:	Localização:	Mensagem:	Modo Emergência	Tipo Mensagem:	Vel. (Km/h)	Log ?	Latitude	Longitude
	26/08/2024 10:25:50	PA - TRAIRÃO - BR-163	Ignição ligada		Status	56	NÃO	-4,7067	-56,0031
	26/08/2024 10:25:50	PA - TRAIRÃO - BR-163	A sirene está ligada		Status	56	NÃO	-4,7067	-56,0031
	26/08/2024 10:23:50	PA - TRAIRÃO - BR-163	A sirene está ligada		Status	45	NÃO	-4,7164	-56,0136
	26/08/2024 10:23:50	PA - TRAIRÃO - BR-163	Ignição ligada		Status	45	NÃO	-4,7164	-56,0136
	26/08/2024 10:23:24	PA - TRAIRÃO - BR-163	A sirene está ligada		Alerta de Software	55	NÃO	-4,7196	-56,0148
	26/08/2024 10:23:24	PA - TRAIRÃO - BR-163			Posição Normal	55	NÃO	-4,7196	-56,0148
	26/08/2024 10:21:50	PA - TRAIRÃO - BR-163	Ignição ligada		Status	55	SIM	-4,7227	-56,0275
	26/08/2024 10:21:50	PA - TRAIRÃO - BR-163	A sirene está ligada		Status	55	SIM	-4,7227	-56,0275
	26/08/2024 10:19:50	PA - TRAIRÃO - Próx. BR-163	Ignição ligada		Status	36	NÃO	-4,7328	-56,0472
	26/08/2024 10:19:50	PA - TRAIRÃO - Próx. BR-163	A sirene está ligada		Status	36	NÃO	-4,7328	-56,0472
	26/08/2024 10:19:50	PA - TRAIRÃO - Próx. BR-163	A sirene está ligada		Alerta de Software	36	NÃO	-4,7328	-56,0472
	26/08/2024 10:19:50	PA - TRAIRÃO - BR-163	A sirene está ligada		Status	36	SIM	-4,7330	-56,0472
	26/08/2024 10:19:50	PA - TRAIRÃO - BR-163	Ignição ligada		Status	36	SIM	-4,7330	-56,0472
	26/08/2024 10:16:50	PA - TRAIRÃO - BR-163	Ignição ligada		Status	62	SIM	-4,7426	-56,0582
	26/08/2024 10:16:50	PA - TRAIRÃO - BR-163	A sirene está ligada		Status	62	SIM	-4,7426	-56,0582
	26/08/2024 10:14:50	PA - ITAITUBA - BR-163	A sirene está ligada		Alerta de Software	53	NÃO	-4,7537	-56,0797
	26/08/2024 10:14:50	PA - ITAITUBA - BR-163	A sirene está ligada		Status	53	NÃO	-4,7537	-56,0797
	26/08/2024 10:14:50	PA - ITAITUBA - BR-163	Ignição ligada		Status	53	NÃO	-4,7537	-56,0797
	26/08/2024 10:14:50	PA - ITAITUBA - BR-163	A sirene está ligada		Status	53	SIM	-4,7537	-56,0797
	26/08/2024 10:14:50	PA - ITAITUBA - BR-163	Ignição ligada		Status	53	SIM	-4,7537	-56,0797
	26/08/2024 10:11:50	PA - ITAITUBA - BR-163	Ignição ligada		Status	63	SIM	-4,7655	-56,0926
	26/08/2024 10:11:50	PA - ITAITUBA - BR-163	A sirene está ligada		Status	63	SIM	-4,7655	-56,0926
	26/08/2024 10:09:50	PA - ITAITUBA - BR-163	Ignição ligada		Status	70	NÃO	-4,7823	-56,1112
	26/08/2024 10:09:50	PA - ITAITUBA - BR-163	A sirene está ligada		Status	70	NÃO	-4,7823	-56,1112
	26/08/2024 10:09:50	PA - ITAITUBA - BR-163	A sirene está ligada		Alerta de Software	70	NÃO	-4,7823	-56,1112
	26/08/2024 10:09:50	PA - ITAITUBA - BR-163	A sirene está ligada		Status	70	SIM	-4,7825	-56,1112
	26/08/2024 10:09:50	PA - ITAITUBA - BR-163	Ignição ligada		Status	70	SIM	-4,7825	-56,1112
	26/08/2024 10:06:50	PA - ITAITUBA - BR-163	Ignição ligada		Status	53	SIM	-4,7959	-56,1204
	26/08/2024 10:06:50	PA - ITAITUBA - BR-163	A sirene está ligada		Status	53	SIM	-4,7959	-56,1204
	26/08/2024 10:04:50	PA - ITAITUBA - BR-163	A sirene está ligada		Alerta de Software	63	NÃO	-4,8227	-56,1245
	26/08/2024 10:04:50	PA - ITAITUBA - BR-163	Ignição ligada		Status	63	NÃO	-4,8227	-56,1245
	26/08/2024 10:04:50	PA - ITAITUBA - BR-163	A sirene está ligada		Status	63	NÃO	-4,8227	-56,1245
	26/08/2024 10:04:50	PA - ITAITUBA - BR-163	A sirene está ligada		Status	63	SIM	-4,8227	-56,1246
	26/08/2024 10:04:50	PA - ITAITUBA - BR-163	Ignição ligada		Status	63	SIM	-4,8227	-56,1246
	26/08/2024 10:01:50	PA - TRAIRÃO - BR-163	Ignição ligada		Status	62	SIM	-4,8371	-56,1388
	26/08/2024 10:01:50	PA - TRAIRÃO - BR-163	A sirene está ligada		Status	62	SIM	-4,8371	-56,1388
	26/08/2024 09:59:50	PA - TRAIRÃO - BR-163	Ignição ligada		Status	61	NÃO	-4,8492	-56,1585


RELATÓRIO ANALÍTICO POR VEÍCULO


Período: 21/08/2024 00:00:00 à 27/08/2024 23:59:59


Identificador: RVQ5B60 SIMONE DAF 2022

Placa: RVQ5B60






































Legenda:

 Mensagens enviadas do Veículo (Veículo -> Central)

 Mensagens enviadas do Veículo (Controle de Jornada Cliente)

 Mensagens enviadas da Central (Central -> Veículo)






Sentido:	Data e Hora:	Localização:	Mensagem:	Modo Emergência	Tipo Mensagem:	Vel. (Km/h)	Log ?	Latitude	Longitude
	26/08/2024 09:59:50	PA - TRAIRÃO - BR-163	A sirene está ligada		Status	61	NÃO	-4,8492	-56,1585
	26/08/2024 09:59:50	PA - TRAIRÃO - BR-163	A sirene está ligada		Alerta de Software	61	NÃO	-4,8492	-56,1585
	26/08/2024 09:59:50	PA - TRAIRÃO - BR-163	A sirene está ligada		Status	61	SIM	-4,8493	-56,1586
	26/08/2024 09:59:50	PA - TRAIRÃO - BR-163	Ignição ligada		Status	61	SIM	-4,8493	-56,1586
	26/08/2024 09:56:50	PA - TRAIRÃO - BR-163	Ignição ligada		Status	59	SIM	-4,8626	-56,1693
	26/08/2024 09:56:50	PA - TRAIRÃO - BR-163	A sirene está ligada		Status	59	SIM	-4,8626	-56,1693
	26/08/2024 09:54:50	PA - TRAIRÃO - BR-163	A sirene está ligada		Alerta de Software	58	NÃO	-4,8878	-56,1750
	26/08/2024 09:54:50	PA - TRAIRÃO - BR-163	Ignição ligada		Status	58	NÃO	-4,8878	-56,1750
	26/08/2024 09:54:50	PA - TRAIRÃO - BR-163	A sirene está ligada		Status	58	NÃO	-4,8878	-56,1750
	26/08/2024 09:54:50	PA - TRAIRÃO - BR-163	Ignição ligada		Status	58	SIM	-4,8880	-56,1751
	26/08/2024 09:54:50	PA - TRAIRÃO - BR-163	A sirene está ligada		Status	58	SIM	-4,8880	-56,1751
	26/08/2024 09:51:50	PA - TRAIRÃO - BR-163	A sirene está ligada		Status	71	SIM	-4,9027	-56,1862
	26/08/2024 09:51:50	PA - TRAIRÃO - BR-163	Ignição ligada		Status	71	SIM	-4,9027	-56,1862
	26/08/2024 09:49:50	PA - TRAIRÃO - BR-163	Ignição ligada		Status	60	NÃO	-4,9315	-56,2007
	26/08/2024 09:49:50	PA - TRAIRÃO - BR-163	A sirene está ligada		Status	60	NÃO	-4,9315	-56,2007
	26/08/2024 09:49:50	PA - TRAIRÃO - BR-163	A sirene está ligada		Alerta de Software	60	NÃO	-4,9315	-56,2007
	26/08/2024 09:49:50	PA - TRAIRÃO - BR-163	Ignição ligada		Status	60	SIM	-4,9316	-56,2007
	26/08/2024 09:49:50	PA - TRAIRÃO - BR-163	A sirene está ligada		Status	60	SIM	-4,9316	-56,2007
	26/08/2024 09:46:50	PA - TRAIRÃO - BR-163	A sirene está ligada		Status	70	SIM	-4,9531	-56,2036
	26/08/2024 09:46:50	PA - TRAIRÃO - BR-163	Ignição ligada		Status	70	SIM	-4,9531	-56,2036
	26/08/2024 09:44:50	PA - TRAIRÃO - Próx. BR-163	A sirene está ligada		Alerta de Software	72	NÃO	-4,9800	-56,2085
	26/08/2024 09:44:50	PA - TRAIRÃO - Próx. BR-163	Ignição ligada		Status	72	NÃO	-4,9800	-56,2085
	26/08/2024 09:44:50	PA - TRAIRÃO - Próx. BR-163	A sirene está ligada		Status	72	NÃO	-4,9800	-56,2085
	26/08/2024 09:44:50	PA - TRAIRÃO - BR-163	Ignição ligada		Status	72	SIM	-4,9801	-56,2085
	26/08/2024 09:44:50	PA - TRAIRÃO - BR-163	A sirene está ligada		Status	72	SIM	-4,9801	-56,2085
	26/08/2024 09:41:50	PA - TRAIRÃO - BR-163	A sirene está ligada		Status	73	SIM	-4,9957	-56,1943
	26/08/2024 09:41:50	PA - TRAIRÃO - BR-163	Ignição ligada		Status	73	SIM	-4,9957	-56,1943
	26/08/2024 09:39:50	PA - TRAIRÃO - BR-163	A sirene está ligada		Status	32	NÃO	-5,0023	-56,1782
	26/08/2024 09:39:50	PA - TRAIRÃO - BR-163	Ignição ligada		Status	32	NÃO	-5,0023	-56,1782
	26/08/2024 09:39:50	PA - TRAIRÃO - BR-163	A sirene está ligada		Alerta de Software	32	NÃO	-5,0023	-56,1782
	26/08/2024 09:39:50	PA - TRAIRÃO - BR-163	Ignição ligada		Status	32	SIM	-5,0023	-56,1783
	26/08/2024 09:39:50	PA - TRAIRÃO - BR-163	A sirene está ligada		Status	32	SIM	-5,0023	-56,1783
	26/08/2024 09:36:50	PA - TRAIRÃO - BR-163	A sirene está ligada		Status	17	SIM	-5,0122	-56,1852
	26/08/2024 09:36:50	PA - TRAIRÃO - BR-163	Ignição ligada		Status	17	SIM	-5,0122	-56,1852
	26/08/2024 09:34:50	PA - TRAIRÃO - Avenida Cascavel	A sirene está ligada		Alerta de Software	4	NÃO	-5,0197	-56,1873
	26/08/2024 09:34:50	PA - TRAIRÃO - Avenida Cascavel	A sirene está ligada		Status	4	NÃO	-5,0197	-56,1873
	26/08/2024 09:34:50	PA - TRAIRÃO - Avenida Cascavel	Ignição ligada		Status	4	NÃO	-5,0197	-56,1873

RELATÓRIO ANALÍTICO POR VEÍCULO

































Período: 21/08/2024 00:00:00 à 27/08/2024 23:59:59

Identificador: RVQ5B60 SIMONE DAF 2022

Placa: RVQ5B60

- Legenda:**
-  Mensagens enviadas do Veículo (Veículo -> Central)
 -  Mensagens enviadas do Veículo (Controle de Jornada Cliente)
 -  Mensagens enviadas da Central (Central -> Veículo)



Sentido:	Data e Hora:	Localização:	Mensagem:	Modo Emergência	Tipo Mensagem:	Vel. (Km/h)	Log ?	Latitude	Longitude
	26/08/2024 09:34:50	PA - TRAIRÃO - Próx. Avenida Cascavel	Ignição ligada		Status	4	SIM	-5,0197	-56,1874
	26/08/2024 09:34:50	PA - TRAIRÃO - Próx. Avenida Cascavel	A sirene está ligada		Status	4	SIM	-5,0197	-56,1874
	26/08/2024 09:32:29	MENSAGEM ENVIADA PELA CENTRAL Enviada por: integração	Habilitar sensor de desengate		Comando		-		
	26/08/2024 09:32:28	MENSAGEM ENVIADA PELA CENTRAL Enviada por: integração	Habilitar sensor de porta do carona		Comando		-		
	26/08/2024 09:32:28	MENSAGEM ENVIADA PELA CENTRAL Enviada por: integração	Habilitar sensor de violação de painel		Comando		-		
	26/08/2024 09:32:27	MENSAGEM ENVIADA PELA CENTRAL Enviada por: integração	Desabilitar Botão de Abertura de Trava de Baú		Comando		-		
	26/08/2024 09:32:26	MENSAGEM ENVIADA PELA CENTRAL Enviada por: integração	Habilitar sensor de porta do motorista		Comando		-		
	26/08/2024 09:31:51	PA - TRAIRÃO - Próx. Avenida Cascavel	A sirene está ligada		Status	3	SIM	-5,0206	-56,1878
	26/08/2024 09:31:51	PA - TRAIRÃO - Próx. Avenida Cascavel	Ignição ligada		Status	3	SIM	-5,0206	-56,1878
	26/08/2024 09:31:25	PA - TRAIRÃO - Próx. Avenida Cascavel	A sirene está ligada	Alerta de Software			NÃO	-5,0205	-56,1877
	26/08/2024 09:31:25	PA - TRAIRÃO - Próx. Avenida Cascavel	11 REINICIO DE VIAGEM 11 REINICIO DE VIAGEM ID MOTORISTA:		Macro		NÃO	-5,0205	-56,1877
	26/08/2024 09:30:54	PA - TRAIRÃO - Próx. Avenida Cascavel	A sirene está ligada		Status	0	SIM	-5,0206	-56,1878
	26/08/2024 09:30:54	PA - TRAIRÃO - Próx. Avenida Cascavel	Ignição ligada		Evento	0	SIM	-5,0206	-56,1878
	26/08/2024 09:29:29	PA - TRAIRÃO - Próx. Avenida Cascavel	A sirene está ligada		Status	0	SIM	-5,0206	-56,1878
	26/08/2024 09:27:29	PA - TRAIRÃO - Próx. Avenida Cascavel	A sirene está ligada		Status	0	SIM	-5,0206	-56,1878
	26/08/2024 09:25:29	PA - TRAIRÃO - Próx. Avenida Cascavel	A sirene está ligada		Status	0	SIM	-5,0206	-56,1878
	26/08/2024 09:23:29	PA - TRAIRÃO - Próx. Avenida Cascavel	A sirene está ligada		Status	0	SIM	-5,0206	-56,1878
	26/08/2024 09:21:29	PA - TRAIRÃO - Próx. Avenida Cascavel	A sirene está ligada		Status	0	SIM	-5,0207	-56,1878
	26/08/2024 09:19:35	PA - TRAIRÃO - Próx. Avenida Cascavel	A sirene está ligada		Status	0	SIM	-5,0207	-56,1878
	26/08/2024 09:19:35	PA - TRAIRÃO - Próx. Avenida Cascavel	Ignição desligada		Evento	0	SIM	-5,0207	-56,1878
	26/08/2024 09:19:29	PA - TRAIRÃO - Próx. Avenida Cascavel	Ignição ligada		Status	0	SIM	-5,0207	-56,1878
	26/08/2024 09:19:29	PA - TRAIRÃO - Próx. Avenida Cascavel	A sirene está ligada		Status	0	SIM	-5,0207	-56,1878
	26/08/2024 09:18:40	PA - TRAIRÃO - Próx. Avenida Cascavel	04 PARADA PARA ABASTECIMENTO 04 PARADA PARA ABASTECIMENTO: POSTO: PREVISAO DE REINICIO HORA: ID MOTORISTA:		Macro		NÃO	-5,0213	-56,1877
	26/08/2024 09:18:40	PA - TRAIRÃO - Próx. Avenida Cascavel	A sirene está ligada	Alerta de Software			NÃO	-5,0213	-56,1877
	26/08/2024 09:17:29	PA - TRAIRÃO - BR-163	A sirene está ligada		Status	31	SIM	-5,0245	-56,1874
	26/08/2024 09:17:29	PA - TRAIRÃO - BR-163	Ignição ligada		Status	31	SIM	-5,0245	-56,1874
	26/08/2024 09:15:29	PA - TRAIRÃO - BR-163	Ignição ligada		Status	62	SIM	-5,0372	-56,1868
	26/08/2024 09:15:29	PA - TRAIRÃO - BR-163	A sirene está ligada		Status	62	SIM	-5,0372	-56,1868
	26/08/2024 09:13:29	PA - TRAIRÃO - BR-163	A sirene está ligada		Status	68	SIM	-5,0518	-56,1731
	26/08/2024 09:13:29	PA - TRAIRÃO - BR-163	Ignição ligada		Status	68	SIM	-5,0518	-56,1731
	26/08/2024 09:11:29	PA - TRAIRÃO - BR-163	Ignição ligada		Status	62	SIM	-5,0678	-56,1582
	26/08/2024 09:11:29	PA - TRAIRÃO - BR-163	A sirene está ligada		Status	62	SIM	-5,0678	-56,1582


RELATÓRIO ANALÍTICO POR VEÍCULO


Período: 21/08/2024 00:00:00 à 27/08/2024 23:59:59


Identificador: RVQ5B60 SIMONE DAF 2022

Placa: RVQ5B60






































Legenda:

 Mensagens enviadas do Veículo (Veículo -> Central)

 Mensagens enviadas do Veículo (Controle de Jornada Cliente)

 Mensagens enviadas da Central (Central -> Veículo)



Sentido:	Data e Hora:	Localização:	Mensagem:	Modo Emergência	Tipo Mensagem:	Vel. (Km/h)	Log ?	Latitude	Longitude
	26/08/2024 09:09:29	PA - TRAIRÃO - Próx. BR-163	A sirene está ligada		Alerta de Software	74	NÃO	-5,0823	-56,1485
	26/08/2024 09:09:29	PA - TRAIRÃO - Próx. BR-163	Ignição ligada		Status	74	NÃO	-5,0823	-56,1485
	26/08/2024 09:09:29	PA - TRAIRÃO - Próx. BR-163	A sirene está ligada		Status	74	NÃO	-5,0823	-56,1485
	26/08/2024 09:09:29	PA - TRAIRÃO - BR-163	A sirene está ligada		Status	74	SIM	-5,0824	-56,1486
	26/08/2024 09:09:29	PA - TRAIRÃO - BR-163	Ignição ligada		Status	74	SIM	-5,0824	-56,1486
	26/08/2024 09:07:29	PA - TRAIRÃO - BR-163	Ignição ligada		Status	74	SIM	-5,0994	-56,1355
	26/08/2024 09:07:29	PA - TRAIRÃO - BR-163	A sirene está ligada		Status	74	SIM	-5,0994	-56,1355
	26/08/2024 09:05:29	PA - TRAIRÃO - BR-163	A sirene está ligada		Status	66	SIM	-5,1119	-56,1180
	26/08/2024 09:05:29	PA - TRAIRÃO - BR-163	Ignição ligada		Status	66	SIM	-5,1119	-56,1180
	26/08/2024 09:03:29	PA - TRAIRÃO - BR-163	Ignição ligada		Status	73	SIM	-5,1270	-56,1062
	26/08/2024 09:03:29	PA - TRAIRÃO - BR-163	A sirene está ligada		Status	73	SIM	-5,1270	-56,1062
	26/08/2024 09:01:29	PA - TRAIRÃO - BR-163	A sirene está ligada		Status	76	SIM	-5,1448	-56,0961
	26/08/2024 09:01:29	PA - TRAIRÃO - BR-163	Ignição ligada		Status	76	SIM	-5,1448	-56,0961
	26/08/2024 09:00:48	MENSAGEM ENVIADA PELA CENTRAL Enviada por: integração	Última Posição		Comando	-	-	-	-
	26/08/2024 08:59:29	PA - TRAIRÃO - BR-163	A sirene está ligada		Status	66	NÃO	-5,1602	-56,0797
	26/08/2024 08:59:29	PA - TRAIRÃO - BR-163	Ignição ligada		Status	66	NÃO	-5,1602	-56,0797
	26/08/2024 08:59:29	PA - TRAIRÃO - BR-163	A sirene está ligada		Alerta de Software	66	NÃO	-5,1602	-56,0797
	26/08/2024 08:59:29	PA - TRAIRÃO - BR-163	Ignição ligada		Status	66	SIM	-5,1603	-56,0797
	26/08/2024 08:59:29	PA - TRAIRÃO - BR-163	A sirene está ligada		Status	66	SIM	-5,1603	-56,0797
	26/08/2024 08:57:29	PA - TRAIRÃO - BR-163	A sirene está ligada		Status	67	SIM	-5,1763	-56,0642
	26/08/2024 08:57:29	PA - TRAIRÃO - BR-163	Ignição ligada		Status	67	SIM	-5,1763	-56,0642
	26/08/2024 08:55:29	PA - TRAIRÃO - BR-163	Ignição ligada		Status	74	SIM	-5,1913	-56,0491
	26/08/2024 08:55:29	PA - TRAIRÃO - BR-163	A sirene está ligada		Status	74	SIM	-5,1913	-56,0491
	26/08/2024 08:53:29	PA - TRAIRÃO - BR-163	A sirene está ligada		Status	45	SIM	-5,2072	-56,0414
	26/08/2024 08:53:29	PA - TRAIRÃO - BR-163	Ignição ligada		Status	45	SIM	-5,2072	-56,0414
	26/08/2024 08:51:29	PA - TRAIRÃO - BR-163	Ignição ligada		Status	60	SIM	-5,2188	-56,0558
	26/08/2024 08:51:29	PA - TRAIRÃO - BR-163	A sirene está ligada		Status	60	SIM	-5,2188	-56,0558
	26/08/2024 08:49:29	PA - TRAIRÃO - Próx. BR-163	A sirene está ligada		Alerta de Software	74	NÃO	-5,2385	-56,0550
	26/08/2024 08:49:29	PA - TRAIRÃO - Próx. BR-163	A sirene está ligada		Status	74	NÃO	-5,2385	-56,0550
	26/08/2024 08:49:29	PA - TRAIRÃO - Próx. BR-163	Ignição ligada		Status	74	NÃO	-5,2385	-56,0550
	26/08/2024 08:49:29	PA - TRAIRÃO - BR-163	A sirene está ligada		Status	74	SIM	-5,2385	-56,0551
	26/08/2024 08:49:29	PA - TRAIRÃO - BR-163	Ignição ligada		Status	74	SIM	-5,2385	-56,0551
	26/08/2024 08:47:29	PA - TRAIRÃO - BR-163	Ignição ligada		Status	67	SIM	-5,2566	-56,0455
	26/08/2024 08:47:29	PA - TRAIRÃO - BR-163	A sirene está ligada		Status	67	SIM	-5,2566	-56,0455
	26/08/2024 08:45:29	PA - TRAIRÃO - BR-163	A sirene está ligada		Status	64	SIM	-5,2717	-56,0322
	26/08/2024 08:45:29	PA - TRAIRÃO - BR-163	Ignição ligada		Status	64	SIM	-5,2717	-56,0322
	26/08/2024 08:43:29	PA - TRAIRÃO - BR-163	Ignição ligada		Status	66	SIM	-5,2857	-56,0199

RELATÓRIO ANALÍTICO POR VEÍCULO

Período: 21/08/2024 00:00:00 à 27/08/2024 23:59:59

Identificador: RVQ5B60 SIMONE DAF 2022

Placa: RVQ5B60

Legenda:

Mensagens enviadas do Veículo (Veículo -> Central)

Mensagens enviadas do Veículo (Controle de Jornada Cliente)

Mensagens enviadas da Central (Central -> Veículo)



Sentido:	Data e Hora:	Localização:	Mensagem:	Modo Emergência	Tipo Mensagem:	Vel. (Km/h)	Log ?	Latitude	Longitude
	26/08/2024 08:43:29	PA - TRAIRÃO - BR-163	A sirene está ligada		Status	66	SIM	-5,2857	-56,0199
	26/08/2024 08:41:29	PA - TRAIRÃO - BR-163	A sirene está ligada		Status	69	SIM	-5,2883	-56,0020
	26/08/2024 08:41:29	PA - TRAIRÃO - BR-163	Ignição ligada		Status	69	SIM	-5,2883	-56,0020
	26/08/2024 08:39:29	PA - TRAIRÃO - Próx. BR-163	Ignição ligada		Status	71	NÃO	-5,2958	-55,9822
	26/08/2024 08:39:29	PA - TRAIRÃO - Próx. BR-163	A sirene está ligada		Status	71	NÃO	-5,2958	-55,9822
	26/08/2024 08:39:29	PA - TRAIRÃO - Próx. BR-163	A sirene está ligada		Alerta de Software	71	NÃO	-5,2958	-55,9822
	26/08/2024 08:39:29	PA - TRAIRÃO - BR-163	A sirene está ligada		Status	71	SIM	-5,2959	-55,9822
	26/08/2024 08:39:29	PA - TRAIRÃO - BR-163	Ignição ligada		Status	71	SIM	-5,2959	-55,9822
	26/08/2024 08:37:29	PA - TRAIRÃO - BR-163	Ignição ligada		Status	70	SIM	-5,3071	-55,9652
	26/08/2024 08:37:29	PA - TRAIRÃO - BR-163	A sirene está ligada		Status	70	SIM	-5,3071	-55,9652
	26/08/2024 08:35:29	PA - TRAIRÃO - BR-163	A sirene está ligada		Status	29	SIM	-5,3153	-55,9507
	26/08/2024 08:35:29	PA - TRAIRÃO - BR-163	Ignição ligada		Status	29	SIM	-5,3153	-55,9507
	26/08/2024 08:33:29	PA - TRAIRÃO - BR-163	Ignição ligada		Status	75	SIM	-5,3169	-55,9403
	26/08/2024 08:33:29	PA - TRAIRÃO - BR-163	A sirene está ligada		Status	75	SIM	-5,3169	-55,9403
	26/08/2024 08:31:29	PA - TRAIRÃO - BR-163	A sirene está ligada		Status	69	SIM	-5,3325	-55,9286
	26/08/2024 08:31:29	PA - TRAIRÃO - BR-163	Ignição ligada		Status	69	SIM	-5,3325	-55,9286
	26/08/2024 08:29:29	PA - TRAIRÃO - Próx. BR-163	A sirene está ligada		Alerta de Software	68	NÃO	-5,3455	-55,9123
	26/08/2024 08:29:29	PA - TRAIRÃO - Próx. BR-163	A sirene está ligada		Status	68	NÃO	-5,3455	-55,9123
	26/08/2024 08:29:29	PA - TRAIRÃO - Próx. BR-163	Ignição ligada		Status	68	NÃO	-5,3455	-55,9123
	26/08/2024 08:29:29	PA - TRAIRÃO - BR-163	Ignição ligada		Status	68	SIM	-5,3456	-55,9124
	26/08/2024 08:29:29	PA - TRAIRÃO - BR-163	A sirene está ligada		Status	68	SIM	-5,3456	-55,9124
	26/08/2024 08:27:29	PA - TRAIRÃO - BR-163	A sirene está ligada		Status	66	SIM	-5,3603	-55,9000
	26/08/2024 08:27:29	PA - TRAIRÃO - BR-163	Ignição ligada		Status	66	SIM	-5,3603	-55,9000
	26/08/2024 08:25:29	PA - TRAIRÃO - BR-163	Ignição ligada		Status	58	SIM	-5,3756	-55,8879
	26/08/2024 08:25:29	PA - TRAIRÃO - BR-163	A sirene está ligada		Status	58	SIM	-5,3756	-55,8879
	26/08/2024 08:23:29	PA - TRAIRÃO - BR-163	A sirene está ligada		Status	63	SIM	-5,3921	-55,8831
	26/08/2024 08:23:29	PA - TRAIRÃO - BR-163	Ignição ligada		Status	63	SIM	-5,3921	-55,8831
	26/08/2024 08:21:29	PA - ITAITUBA - BR-163	A sirene está ligada		Status	76	SIM	-5,4076	-55,8868
	26/08/2024 08:21:29	PA - ITAITUBA - BR-163	Ignição ligada		Status	76	SIM	-5,4076	-55,8868
	26/08/2024 08:19:35	MENSAGEM ENVIADA PELA CENTRAL Enviada por: integração	Última Posição		Comando		-		
	26/08/2024 08:19:29	PA - ITAITUBA - BR-163	A sirene está ligada		Status	73	NÃO	-5,4283	-55,8830
	26/08/2024 08:19:29	PA - ITAITUBA - BR-163	Ignição ligada		Status	73	NÃO	-5,4283	-55,8830
	26/08/2024 08:19:29	PA - ITAITUBA - BR-163	A sirene está ligada		Alerta de Software	73	NÃO	-5,4283	-55,8830
	26/08/2024 08:19:29	PA - ITAITUBA - BR-163	A sirene está ligada		Status	73	SIM	-5,4284	-55,8830
	26/08/2024 08:19:29	PA - ITAITUBA - BR-163	Ignição ligada		Status	73	SIM	-5,4284	-55,8830
	26/08/2024 08:17:29	PA - ITAITUBA - BR-163	A sirene está ligada		Status	63	SIM	-5,4486	-55,8771
	26/08/2024 08:17:29	PA - ITAITUBA - BR-163	Ignição ligada		Status	63	SIM	-5,4486	-55,8771

RELATÓRIO ANALÍTICO POR VEÍCULO

Período: 21/08/2024 00:00:00 à 27/08/2024 23:59:59

Identificador: RVQ5B60 SIMONE DAF 2022

Placa: RVQ5B60

Legenda:

Mensagens enviadas do Veículo (Veículo -> Central)

Mensagens enviadas do Veículo (Controle de Jornada Cliente)

Mensagens enviadas da Central (Central -> Veículo)



Sentido:	Data e Hora:	Localização:	Mensagem:	Modo Emergência	Tipo Mensagem:	Vel. (Km/h)	Log ?	Latitude	Longitude
	26/08/2024 08:15:29	PA - ITAITUBA - BR-163	Ignição ligada		Status	68	SIM	-5,4625	-55,8654
	26/08/2024 08:15:29	PA - ITAITUBA - BR-163	A sirene está ligada		Status	68	SIM	-5,4625	-55,8654
	26/08/2024 08:13:29	PA - ITAITUBA - BR-163	Ignição ligada		Status	58	SIM	-5,4737	-55,8499
	26/08/2024 08:13:29	PA - ITAITUBA - BR-163	A sirene está ligada		Status	58	SIM	-5,4737	-55,8499
	26/08/2024 08:11:29	PA - ITAITUBA - BR-163	A sirene está ligada		Status	64	SIM	-5,4874	-55,8401
	26/08/2024 08:11:29	PA - ITAITUBA - BR-163	Ignição ligada		Status	64	SIM	-5,4874	-55,8401
	26/08/2024 08:09:29	PA - ITAITUBA - Próx. BR-163	A sirene está ligada		Alerta de Software	71	NÃO	-5,5017	-55,8308
	26/08/2024 08:09:29	PA - ITAITUBA - Próx. BR-163	Ignição ligada		Status	71	NÃO	-5,5017	-55,8308
	26/08/2024 08:09:29	PA - ITAITUBA - Próx. BR-163	A sirene está ligada		Status	71	NÃO	-5,5017	-55,8308
	26/08/2024 08:09:29	PA - ITAITUBA - BR-163	Ignição ligada		Status	71	SIM	-5,5017	-55,8309
	26/08/2024 08:09:29	PA - ITAITUBA - BR-163	A sirene está ligada		Status	71	SIM	-5,5017	-55,8309
	26/08/2024 08:07:29	PA - ITAITUBA - BR-163	A sirene está ligada		Status	55	SIM	-5,5186	-55,8348
	26/08/2024 08:07:29	PA - ITAITUBA - BR-163	Ignição ligada		Status	55	SIM	-5,5186	-55,8348
	26/08/2024 08:05:29	PA - ITAITUBA - BR-163	Ignição ligada		Status	43	SIM	-5,5352	-55,8294
	26/08/2024 08:05:29	PA - ITAITUBA - BR-163	A sirene está ligada		Status	43	SIM	-5,5352	-55,8294
	26/08/2024 08:03:29	PA - ITAITUBA - BR-163	A sirene está ligada		Status	82	SIM	-5,5522	-55,8221
	26/08/2024 08:03:29	PA - ITAITUBA - BR-163	Ignição ligada		Status	82	SIM	-5,5522	-55,8221
	26/08/2024 08:01:29	PA - ITAITUBA - BR-163	Ignição ligada		Status	71	SIM	-5,5752	-55,8184
	26/08/2024 08:01:29	PA - ITAITUBA - BR-163	A sirene está ligada		Status	71	SIM	-5,5752	-55,8184
	26/08/2024 07:59:29	PA - ITAITUBA - Próx. BR-163	A sirene está ligada		Status	74	NÃO	-5,5938	-55,8135
	26/08/2024 07:59:29	PA - ITAITUBA - Próx. BR-163	Ignição ligada		Status	74	NÃO	-5,5938	-55,8135
	26/08/2024 07:59:29	PA - ITAITUBA - Próx. BR-163	A sirene está ligada		Alerta de Software	74	NÃO	-5,5938	-55,8135
	26/08/2024 07:59:29	PA - ITAITUBA - BR-163	A sirene está ligada		Status	74	SIM	-5,5939	-55,8136
	26/08/2024 07:59:29	PA - ITAITUBA - BR-163	Ignição ligada		Status	74	SIM	-5,5939	-55,8136
	26/08/2024 07:57:29	PA - ITAITUBA - BR-163	Ignição ligada		Status	53	SIM	-5,6105	-55,8032
	26/08/2024 07:57:29	PA - ITAITUBA - BR-163	A sirene está ligada		Status	53	SIM	-5,6105	-55,8032
	26/08/2024 07:55:29	PA - ITAITUBA - BR-163	A sirene está ligada		Status	80	SIM	-5,6285	-55,7970
	26/08/2024 07:55:29	PA - ITAITUBA - BR-163	Ignição ligada		Status	80	SIM	-5,6285	-55,7970
	26/08/2024 07:53:29	PA - ITAITUBA - BR-163	Ignição ligada		Status	60	SIM	-5,6482	-55,7881
	26/08/2024 07:53:29	PA - ITAITUBA - BR-163	A sirene está ligada		Status	60	SIM	-5,6482	-55,7881
	26/08/2024 07:51:29	PA - ITAITUBA - BR-163	A sirene está ligada		Status	61	SIM	-5,6659	-55,7761
	26/08/2024 07:51:29	PA - ITAITUBA - BR-163	Ignição ligada		Status	61	SIM	-5,6659	-55,7761
	26/08/2024 07:50:01	MENSAGEM ENVIADA PELA CENTRAL Enviada por: integração		Temporizador 10-10 / 13 hora(s)	Comando		-		
	26/08/2024 07:49:29	PA - ITAITUBA - Próx. BR-163	A sirene está ligada		Alerta de Software	70	NÃO	-5,6822	-55,7585
	26/08/2024 07:49:29	PA - ITAITUBA - Próx. BR-163	Ignição ligada		Status	70	NÃO	-5,6822	-55,7585
	26/08/2024 07:49:29	PA - ITAITUBA - Próx. BR-163	A sirene está ligada		Status	70	NÃO	-5,6822	-55,7585
	26/08/2024 07:49:29	PA - ITAITUBA - BR-163	Ignição ligada		Status	70	SIM	-5,6823	-55,7586

RELATÓRIO ANALÍTICO POR VEÍCULO

Período: 21/08/2024 00:00:00 à 27/08/2024 23:59:59

Identificador: RVQ5B60 SIMONE DAF 2022

Placa: RVQ5B60

Legenda:

Mensagens enviadas do Veículo (Veículo -> Central)

Mensagens enviadas do Veículo (Controle de Jornada Cliente)

Mensagens enviadas da Central (Central -> Veículo)



Sentido:	Data e Hora:	Localização:	Mensagem:	Modo Emergência	Tipo Mensagem:	Vel. (Km/h)	Log ?	Latitude	Longitude
	26/08/2024 07:49:29	PA - ITAITUBA - BR-163	A sirene está ligada		Status	70	SIM	-5,6823	-55,7586
	26/08/2024 07:46:29	PA - ITAITUBA - BR-163	A sirene está ligada		Status	73	SIM	-5,7009	-55,7497
	26/08/2024 07:46:29	PA - ITAITUBA - BR-163	Ignição ligada		Status	73	SIM	-5,7009	-55,7497
	26/08/2024 07:44:29	PA - ITAITUBA - Próx. BR-163	A sirene está ligada		Status	67	NÃO	-5,7323	-55,7423
	26/08/2024 07:44:29	PA - ITAITUBA - Próx. BR-163	Ignição ligada		Status	67	NÃO	-5,7323	-55,7423
	26/08/2024 07:44:29	PA - ITAITUBA - Próx. BR-163	A sirene está ligada		Alerta de Software	67	NÃO	-5,7323	-55,7423
	26/08/2024 07:44:29	PA - ITAITUBA - BR-163	Ignição ligada		Status	67	SIM	-5,7325	-55,7424
	26/08/2024 07:44:29	PA - ITAITUBA - BR-163	A sirene está ligada		Status	67	SIM	-5,7325	-55,7424
	26/08/2024 07:41:29	PA - ITAITUBA - BR-163	Ignição ligada		Status	61	SIM	-5,7502	-55,7368
	26/08/2024 07:41:29	PA - ITAITUBA - BR-163	A sirene está ligada		Status	61	SIM	-5,7502	-55,7368
	26/08/2024 07:39:29	PA - ITAITUBA - Próx. BR-163	A sirene está ligada		Alerta de Software	63	NÃO	-5,7763	-55,7410
	26/08/2024 07:39:29	PA - ITAITUBA - Próx. BR-163	Ignição ligada		Status	63	NÃO	-5,7763	-55,7410
	26/08/2024 07:39:29	PA - ITAITUBA - Próx. BR-163	A sirene está ligada		Status	63	NÃO	-5,7763	-55,7410
	26/08/2024 07:39:29	PA - ITAITUBA - BR-163	A sirene está ligada		Status	63	SIM	-5,7765	-55,7411
	26/08/2024 07:39:29	PA - ITAITUBA - BR-163	Ignição ligada		Status	63	SIM	-5,7765	-55,7411
	26/08/2024 07:36:29	PA - ITAITUBA - BR-163	Ignição ligada		Status	78	SIM	-5,7949	-55,7345
	26/08/2024 07:36:29	PA - ITAITUBA - BR-163	A sirene está ligada		Status	78	SIM	-5,7949	-55,7345
	26/08/2024 07:34:29	PA - ITAITUBA - Próx. BR-163	A sirene está ligada		Status	70	NÃO	-5,8253	-55,7232
	26/08/2024 07:34:29	PA - ITAITUBA - Próx. BR-163	Ignição ligada		Status	70	NÃO	-5,8253	-55,7232
	26/08/2024 07:34:29	PA - ITAITUBA - Próx. BR-163	A sirene está ligada		Alerta de Software	70	NÃO	-5,8253	-55,7232
	26/08/2024 07:34:29	PA - ITAITUBA - BR-163	A sirene está ligada		Status	70	SIM	-5,8255	-55,7233
	26/08/2024 07:34:29	PA - ITAITUBA - BR-163	Ignição ligada		Status	70	SIM	-5,8255	-55,7233
	26/08/2024 07:31:29	PA - ITAITUBA - BR-163	Ignição ligada		Status	75	SIM	-5,8462	-55,7159
	26/08/2024 07:31:29	PA - ITAITUBA - BR-163	A sirene está ligada		Status	75	SIM	-5,8462	-55,7159
	26/08/2024 07:29:29	PA - ITAITUBA - BR-163	A sirene está ligada		Alerta de Software	76	NÃO	-5,8762	-55,7100
	26/08/2024 07:29:29	PA - ITAITUBA - BR-163	Ignição ligada		Status	76	NÃO	-5,8762	-55,7100
	26/08/2024 07:29:29	PA - ITAITUBA - BR-163	A sirene está ligada		Status	76	NÃO	-5,8762	-55,7100
	26/08/2024 07:29:29	PA - ITAITUBA - BR-163	A sirene está ligada		Status	76	SIM	-5,8762	-55,7100
	26/08/2024 07:29:29	PA - ITAITUBA - BR-163	Ignição ligada		Status	76	SIM	-5,8762	-55,7100
	26/08/2024 07:26:29	PA - ITAITUBA - BR-163	Ignição ligada		Status	74	SIM	-5,8978	-55,7093
	26/08/2024 07:26:29	PA - ITAITUBA - BR-163	A sirene está ligada		Status	74	SIM	-5,8978	-55,7093
	26/08/2024 07:24:29	PA - ITAITUBA - BR-163	A sirene está ligada		Status	71	NÃO	-5,9260	-55,7120
	26/08/2024 07:24:29	PA - ITAITUBA - BR-163	Ignição ligada		Status	71	NÃO	-5,9260	-55,7120
	26/08/2024 07:24:29	PA - ITAITUBA - BR-163	A sirene está ligada		Alerta de Software	71	NÃO	-5,9260	-55,7120
	26/08/2024 07:24:29	PA - ITAITUBA - BR-163	A sirene está ligada		Status	71	SIM	-5,9260	-55,7121
	26/08/2024 07:24:29	PA - ITAITUBA - BR-163	Ignição ligada		Status	71	SIM	-5,9260	-55,7121
	26/08/2024 07:21:29	PA - ITAITUBA - BR-163	Ignição ligada		Status	78	SIM	-5,9451	-55,7068

RELATÓRIO ANALÍTICO POR VEÍCULO






































Período: 21/08/2024 00:00:00 à 27/08/2024 23:59:59

Identificador: RVQ5B60 SIMONE DAF 2022

Placa: RVQ5B60




- Legenda:**
-  Mensagens enviadas do Veículo (Veículo -> Central)
 -  Mensagens enviadas do Veículo (Controle de Jornada Cliente)
 -  Mensagens enviadas da Central (Central -> Veículo)





































Sentido:	Data e Hora:	Localização:	Mensagem:	Modo Emergência	Tipo Mensagem:	Vel. (Km/h)	Log ?	Latitude	Longitude
	26/08/2024 07:21:29	PA - ITAITUBA - BR-163	A sirene está ligada		Status	78	SIM	-5,9451	-55,7068
	26/08/2024 07:19:29	PA - ITAITUBA - Próx. BR-163	A sirene está ligada		Alerta de Software	62	NÃO	-5,9728	-55,6943
	26/08/2024 07:19:29	PA - ITAITUBA - Próx. BR-163	Ignição ligada		Status	62	NÃO	-5,9728	-55,6943
	26/08/2024 07:19:29	PA - ITAITUBA - Próx. BR-163	A sirene está ligada		Status	62	NÃO	-5,9728	-55,6943
	26/08/2024 07:19:29	PA - ITAITUBA - BR-163	A sirene está ligada		Status	62	SIM	-5,9729	-55,6944
	26/08/2024 07:19:29	PA - ITAITUBA - BR-163	Ignição ligada		Status	62	SIM	-5,9729	-55,6944
	26/08/2024 07:16:29	PA - ITAITUBA - BR-163	Ignição ligada		Status	57	SIM	-5,9918	-55,6913
	26/08/2024 07:16:29	PA - ITAITUBA - BR-163	A sirene está ligada		Status	57	SIM	-5,9918	-55,6913
	26/08/2024 07:14:29	PA - ITAITUBA - BR-163	A sirene está ligada		Status	45	NÃO	-5,9987	-55,6898
	26/08/2024 07:14:29	PA - ITAITUBA - BR-163	Ignição ligada		Status	45	NÃO	-5,9987	-55,6898
	26/08/2024 07:14:29	PA - ITAITUBA - BR-163	A sirene está ligada		Alerta de Software	45	NÃO	-5,9987	-55,6898
	26/08/2024 07:14:29	PA - ITAITUBA - BR-163	A sirene está ligada		Status	45	SIM	-5,9987	-55,6899
	26/08/2024 07:14:29	PA - ITAITUBA - BR-163	Ignição ligada		Status	45	SIM	-5,9987	-55,6899
	26/08/2024 07:13:29	PA - ITAITUBA - BR-163	A sirene está ligada		Status	64	SIM	-6,0188	-55,6883
	26/08/2024 07:13:29	PA - ITAITUBA - BR-163	Ignição ligada		Status	64	SIM	-6,0188	-55,6883
	26/08/2024 07:11:29	PA - ITAITUBA - BR-163	Ignição ligada		Status	56	SIM	-6,0373	-55,6860
	26/08/2024 07:11:29	PA - ITAITUBA - BR-163	A sirene está ligada		Status	56	SIM	-6,0373	-55,6860
	26/08/2024 07:09:29	PA - ITAITUBA - Próx. BR-163	A sirene está ligada		Alerta de Software	42	NÃO	-6,0558	-55,6705
	26/08/2024 07:09:29	PA - ITAITUBA - Próx. BR-163	Ignição ligada		Status	42	NÃO	-6,0558	-55,6705
	26/08/2024 07:09:29	PA - ITAITUBA - Próx. BR-163	A sirene está ligada		Status	42	NÃO	-6,0558	-55,6705
	26/08/2024 07:09:29	PA - ITAITUBA - Próx. BR-163	A sirene está ligada		Status	42	SIM	-6,0559	-55,6705
	26/08/2024 07:09:29	PA - ITAITUBA - Próx. BR-163	Ignição ligada		Status	42	SIM	-6,0559	-55,6705
	26/08/2024 07:06:29	PA - ITAITUBA - BR-163	Ignição ligada		Status	39	SIM	-6,0684	-55,6641
	26/08/2024 07:06:29	PA - ITAITUBA - BR-163	A sirene está ligada		Status	39	SIM	-6,0684	-55,6641
	26/08/2024 07:04:29	PA - ITAITUBA - BR-163	A sirene está ligada		Status	47	NÃO	-6,0905	-55,6498
	26/08/2024 07:04:29	PA - ITAITUBA - BR-163	Ignição ligada		Status	47	NÃO	-6,0905	-55,6498
	26/08/2024 07:04:29	PA - ITAITUBA - BR-163	A sirene está ligada		Alerta de Software	47	NÃO	-6,0905	-55,6498
	26/08/2024 07:04:29	PA - ITAITUBA - BR-163	A sirene está ligada		Status	47	SIM	-6,0905	-55,6499
	26/08/2024 07:04:29	PA - ITAITUBA - BR-163	Ignição ligada		Status	47	SIM	-6,0905	-55,6499
	26/08/2024 07:01:29	PA - ITAITUBA - Próx. BR-163	Ignição ligada		Status	2	SIM	-6,0935	-55,6438
	26/08/2024 07:01:29	PA - ITAITUBA - Próx. BR-163	A sirene está ligada		Status	2	SIM	-6,0935	-55,6438
	26/08/2024 06:59:29	PA - ITAITUBA - BR-163	A sirene está ligada		Alerta de Software	0	NÃO	-6,0933	-55,6440
	26/08/2024 06:59:29	PA - ITAITUBA - BR-163	Parada do Veículo		Alerta de Software	0	NÃO	-6,0933	-55,6440
	26/08/2024 06:59:29	PA - ITAITUBA - BR-163	Ignição ligada		Status	0	NÃO	-6,0933	-55,6440
	26/08/2024 06:59:29	PA - ITAITUBA - BR-163	A sirene está ligada		Status	0	NÃO	-6,0933	-55,6440
	26/08/2024 06:59:29	PA - ITAITUBA - BR-163	O veículo está bloqueado		Status	0	NÃO	-6,0933	-55,6440
	26/08/2024 06:59:29	PA - ITAITUBA - Próx. BR-163	A sirene está ligada		Status	0	SIM	-6,0935	-55,6440

RELATÓRIO ANALÍTICO POR VEÍCULO

Período: 21/08/2024 00:00:00 à 27/08/2024 23:59:59
Identificador: RVQ5B60 SIMONE DAF 2022
Placa: RVQ5B60




- Legenda:**
-  Mensagens enviadas do Veículo (Veículo -> Central)
 -  Mensagens enviadas do Veículo (Controle de Jornada Cliente)
 -  Mensagens enviadas da Central (Central -> Veículo)





































Sentido:	Data e Hora:	Localização:	Mensagem:	Modo Emergência	Tipo Mensagem:	Vel. (Km/h)	Log ?	Latitude	Longitude
	26/08/2024 06:59:29	PA - ITAITUBA - Próx. BR-163	Ignição ligada		Status	0	SIM	-6,0935	-55,6440
	26/08/2024 06:59:29	PA - ITAITUBA - Próx. BR-163	O veículo está bloqueado		Status	0	SIM	-6,0935	-55,6440
	26/08/2024 06:57:28	PA - ITAITUBA - Próx. BR-163	O veículo está bloqueado		Status	0	SIM	-6,0935	-55,6440
	26/08/2024 06:57:28	PA - ITAITUBA - Próx. BR-163	Ignição ligada		Status	0	SIM	-6,0935	-55,6440
	26/08/2024 06:57:28	PA - ITAITUBA - Próx. BR-163	A sirene está ligada		Status	0	SIM	-6,0935	-55,6440
	26/08/2024 06:55:28	PA - ITAITUBA - Próx. BR-163	A sirene está ligada		Status	0	SIM	-6,0935	-55,6440
	26/08/2024 06:55:28	PA - ITAITUBA - Próx. BR-163	Ignição ligada		Status	0	SIM	-6,0935	-55,6440
	26/08/2024 06:55:28	PA - ITAITUBA - Próx. BR-163	O veículo está bloqueado		Status	0	SIM	-6,0935	-55,6440
	26/08/2024 06:53:29	PA - ITAITUBA - Próx. BR-163	O veículo está bloqueado		Status	0	SIM	-6,0935	-55,6440
	26/08/2024 06:53:29	PA - ITAITUBA - Próx. BR-163	Ignição ligada		Status	0	SIM	-6,0935	-55,6440
	26/08/2024 06:53:29	PA - ITAITUBA - Próx. BR-163	A sirene está ligada		Status	0	SIM	-6,0935	-55,6440
	26/08/2024 06:51:29	PA - ITAITUBA - Próx. BR-163	A sirene está ligada		Status	0	SIM	-6,0935	-55,6440
	26/08/2024 06:51:29	PA - ITAITUBA - Próx. BR-163	Ignição ligada		Status	0	SIM	-6,0935	-55,6440
	26/08/2024 06:51:29	PA - ITAITUBA - Próx. BR-163	O veículo está bloqueado		Status	0	SIM	-6,0935	-55,6440
	26/08/2024 06:49:29	PA - ITAITUBA - BR-163	O veículo está bloqueado		Status	0	NÃO	-6,0933	-55,6440
	26/08/2024 06:49:29	PA - ITAITUBA - BR-163	A sirene está ligada		Status	0	NÃO	-6,0933	-55,6440
	26/08/2024 06:49:29	PA - ITAITUBA - BR-163	Ignição ligada		Status	0	NÃO	-6,0933	-55,6440
	26/08/2024 06:49:29	PA - ITAITUBA - BR-163	A sirene está ligada		Alerta de Software	0	NÃO	-6,0933	-55,6440
	26/08/2024 06:49:29	PA - ITAITUBA - BR-163	Parada do Veículo		Alerta de Software	0	NÃO	-6,0933	-55,6440
	26/08/2024 06:49:29	PA - ITAITUBA - Próx. BR-163	O veículo está bloqueado		Status	0	SIM	-6,0935	-55,6440
	26/08/2024 06:49:29	PA - ITAITUBA - Próx. BR-163	Ignição ligada		Status	0	SIM	-6,0935	-55,6440
	26/08/2024 06:49:29	PA - ITAITUBA - Próx. BR-163	A sirene está ligada		Status	0	SIM	-6,0935	-55,6440
	26/08/2024 06:49:21	MENSAGEM ENVIADA PELA CENTRAL Enviada por: integração	Desligar Bloqueio		Comando		-		
	26/08/2024 06:47:11	MENSAGEM ENVIADA PELA CENTRAL Enviada por: integração	Desabilitar Botão de Abertura de Trava de Baú		Comando		-		
	26/08/2024 06:46:29	PA - ITAITUBA - Próx. BR-163	A sirene está ligada		Status	0	SIM	-6,0935	-55,6440
	26/08/2024 06:46:29	PA - ITAITUBA - Próx. BR-163	Ignição ligada		Status	0	SIM	-6,0935	-55,6440
	26/08/2024 06:46:29	PA - ITAITUBA - Próx. BR-163	O veículo está bloqueado		Status	0	SIM	-6,0935	-55,6440
	26/08/2024 06:45:22	PA - ITAITUBA - BR-163	11 REINICIO DE VIAGEM 11 REINICIO DE VIAGEM ID MOTORISTA:		Macro		NÃO	-6,0933	-55,6440
	26/08/2024 06:45:22	PA - ITAITUBA - BR-163	A sirene está ligada		Alerta de Software		NÃO	-6,0933	-55,6440
	26/08/2024 06:44:29	PA - ITAITUBA - BR-163	Ignição ligada		Status	0	NÃO	-6,0933	-55,6440
	26/08/2024 06:44:29	PA - ITAITUBA - BR-163	A sirene está ligada		Status	0	NÃO	-6,0933	-55,6440
	26/08/2024 06:44:29	PA - ITAITUBA - BR-163	O veículo está bloqueado		Status	0	NÃO	-6,0933	-55,6440
	26/08/2024 06:44:29	PA - ITAITUBA - BR-163	A sirene está ligada		Alerta de Software	0	NÃO	-6,0933	-55,6440
	26/08/2024 06:44:29	PA - ITAITUBA - BR-163	Parada do Veículo		Alerta de Software	0	NÃO	-6,0933	-55,6440
	26/08/2024 06:44:29	PA - ITAITUBA - Próx. BR-163	O veículo está bloqueado		Status	0	SIM	-6,0935	-55,6440
	26/08/2024 06:44:29	PA - ITAITUBA - Próx. BR-163	Ignição ligada		Status	0	SIM	-6,0935	-55,6440

RELATÓRIO ANALÍTICO POR VEÍCULO

Período: 21/08/2024 00:00:00 à 27/08/2024 23:59:59
Identificador: RVQ5B60 SIMONE DAF 2022
Placa: RVQ5B60

- Legenda:**
-  Mensagens enviadas do Veículo (Veículo -> Central)
 -  Mensagens enviadas do Veículo (Controle de Jornada Cliente)
 -  Mensagens enviadas da Central (Central -> Veículo)



Sentido:	Data e Hora:	Localização:	Mensagem:	Modo Emergência	Tipo Mensagem:	Vel. (Km/h)	Log ?	Latitude	Longitude
	26/08/2024 06:44:29	PA - ITAITUBA - Próx. BR-163	A sirene está ligada		Status	0	SIM	-6,0935	-55,6440
	26/08/2024 06:42:02	MENSAGEM ENVIADA PELA CENTRAL Enviada por: integração	Habilitar sensor de porta do motorista		Comando		-		
	26/08/2024 06:41:58	MENSAGEM ENVIADA PELA CENTRAL Enviada por: integração	Habilitar sensor de violação de painel		Comando		-		
	26/08/2024 06:41:58	MENSAGEM ENVIADA PELA CENTRAL Enviada por: integração	Habilitar sensor de porta do carona		Comando		-		
	26/08/2024 06:41:58	MENSAGEM ENVIADA PELA CENTRAL Enviada por: integração	Habilitar sensor de desengate		Comando		-		
	26/08/2024 06:41:57	MENSAGEM ENVIADA PELA CENTRAL Enviada por: integração	Desabilitar Botão de Abertura de Trava de Baú		Comando		-		
	26/08/2024 06:40:37	PA - ITAITUBA - BR-163	11 REINICIO DE VIAGEM 11 REINICIO DE VIAGEM ID MOTORISTA:		Macro		NÃO	-6,0933	-55,6440
	26/08/2024 06:40:37	PA - ITAITUBA - BR-163	A sirene está ligada		Alerta de Software		NÃO	-6,0933	-55,6440
	26/08/2024 06:40:37	PA - ITAITUBA - Próx. BR-163	O veículo está bloqueado		Status	0	SIM	-6,0935	-55,6440
	26/08/2024 06:40:37	PA - ITAITUBA - Próx. BR-163	Ignição ligada		Status	0	SIM	-6,0935	-55,6440
	26/08/2024 06:40:37	PA - ITAITUBA - Próx. BR-163	A sirene está ligada		Status	0	SIM	-6,0935	-55,6440
	26/08/2024 06:39:29	PA - ITAITUBA - BR-163	O veículo está bloqueado		Status	0	NÃO	-6,0933	-55,6440
	26/08/2024 06:39:29	PA - ITAITUBA - BR-163	A sirene está ligada		Status	0	NÃO	-6,0933	-55,6440
	26/08/2024 06:39:29	PA - ITAITUBA - BR-163	Ignição ligada		Status	0	NÃO	-6,0933	-55,6440
	26/08/2024 06:39:29	PA - ITAITUBA - Próx. BR-163	O veículo está bloqueado		Status	0	SIM	-6,0935	-55,6440
	26/08/2024 06:39:29	PA - ITAITUBA - Próx. BR-163	Ignição ligada		Evento	0	SIM	-6,0935	-55,6440
	26/08/2024 06:39:29	PA - ITAITUBA - Próx. BR-163	A sirene está ligada		Status	0	SIM	-6,0935	-55,6440
	26/08/2024 06:39:29	PA - ITAITUBA - Próx. BR-163	A sirene está ligada		Status	0	SIM	-6,0935	-55,6440
	26/08/2024 06:39:29	PA - ITAITUBA - Próx. BR-163	Ignição ligada		Status	0	SIM	-6,0935	-55,6440
	26/08/2024 06:39:29	PA - ITAITUBA - Próx. BR-163	O veículo está bloqueado		Status	0	SIM	-6,0935	-55,6440
	26/08/2024 06:38:37	PA - ITAITUBA - Próx. BR-163	A sirene está ligada		Status	0	SIM	-6,0935	-55,6440
	26/08/2024 06:38:37	PA - ITAITUBA - Próx. BR-163	O veículo está bloqueado		Status	0	SIM	-6,0935	-55,6440
	26/08/2024 06:38:37	PA - ITAITUBA - Próx. BR-163	Porta do Carona aberta		Status	0	SIM	-6,0935	-55,6440
	26/08/2024 06:38:27	PA - ITAITUBA - BR-163	A sirene está ligada		Alerta de Software	0	NÃO	-6,0933	-55,6440
	26/08/2024 06:38:27	PA - ITAITUBA - BR-163	Parada do Veículo		Alerta de Software	0	NÃO	-6,0933	-55,6440
	26/08/2024 06:38:27	PA - ITAITUBA - BR-163	Porta do Carona aberta		Status	0	NÃO	-6,0933	-55,6440
	26/08/2024 06:38:27	PA - ITAITUBA - BR-163	A sirene está ligada		Status	0	NÃO	-6,0933	-55,6440
	26/08/2024 06:38:27	PA - ITAITUBA - BR-163	O veículo está bloqueado		Status	0	NÃO	-6,0933	-55,6440
	26/08/2024 06:38:02	PA - ITAITUBA - BR-163	Porta do Carona aberta		Evento	0	NÃO	-6,0933	-55,6440
	26/08/2024 06:38:02	PA - ITAITUBA - BR-163	O veículo está bloqueado		Status	0	NÃO	-6,0933	-55,6440
	26/08/2024 06:36:37	PA - ITAITUBA - Próx. BR-163	O veículo está bloqueado		Status	0	SIM	-6,0935	-55,6440
	26/08/2024 06:36:37	PA - ITAITUBA - Próx. BR-163	A sirene está ligada		Status	0	SIM	-6,0935	-55,6440
	26/08/2024 06:35:19	MENSAGEM ENVIADA PELA CENTRAL Enviada por: integração	Última Posição		Comando		-		
	26/08/2024 06:34:37	PA - ITAITUBA - Próx. BR-163	A sirene está ligada		Status	0	SIM	-6,0935	-55,6440
	26/08/2024 06:34:37	PA - ITAITUBA - Próx. BR-163	O veículo está bloqueado		Status	0	SIM	-6,0935	-55,6440

RELATÓRIO ANALÍTICO POR VEÍCULO

Período: 21/08/2024 00:00:00 à 27/08/2024 23:59:59

Identificador: RVQ5B60 SIMONE DAF 2022

Placa: RVQ5B60

Legenda:

Mensagens enviadas do Veículo (Veículo -> Central)

Mensagens enviadas do Veículo (Controle de Jornada Cliente)




Mensagens enviadas da Central (Central -> Veículo)








































Sentido:	Data e Hora:	Localização:	Mensagem:	Modo Emergência	Tipo Mensagem:	Vel. (Km/h)	Log ?	Latitude	Longitude
	26/08/2024 06:32:37	PA - ITAITUBA - Próx. BR-163	O veículo está bloqueado		Status	0	SIM	-6,0935	-55,6440
	26/08/2024 06:32:37	PA - ITAITUBA - Próx. BR-163	A sirene está ligada		Status	0	SIM	-6,0935	-55,6440
	26/08/2024 06:30:37	PA - ITAITUBA - Próx. BR-163	A sirene está ligada		Status	0	SIM	-6,0935	-55,6440
	26/08/2024 06:30:37	PA - ITAITUBA - Próx. BR-163	O veículo está bloqueado		Status	0	SIM	-6,0935	-55,6440
	26/08/2024 06:28:37	PA - ITAITUBA - Próx. BR-163	O veículo está bloqueado		Status	0	SIM	-6,0935	-55,6440
	26/08/2024 06:28:37	PA - ITAITUBA - Próx. BR-163	A sirene está ligada		Status	0	SIM	-6,0935	-55,6440
	26/08/2024 06:26:37	PA - ITAITUBA - Próx. BR-163	A sirene está ligada		Status	0	SIM	-6,0935	-55,6440
	26/08/2024 06:26:37	PA - ITAITUBA - Próx. BR-163	O veículo está bloqueado		Status	0	SIM	-6,0935	-55,6440
	26/08/2024 06:24:37	PA - ITAITUBA - Próx. BR-163	O veículo está bloqueado		Status	0	SIM	-6,0935	-55,6440
	26/08/2024 06:24:37	PA - ITAITUBA - Próx. BR-163	A sirene está ligada		Status	0	SIM	-6,0935	-55,6440
	26/08/2024 06:22:37	PA - ITAITUBA - Próx. BR-163	A sirene está ligada		Status	0	SIM	-6,0935	-55,6440
	26/08/2024 06:22:37	PA - ITAITUBA - Próx. BR-163	O veículo está bloqueado		Status	0	SIM	-6,0935	-55,6440
	26/08/2024 06:20:37	PA - ITAITUBA - Próx. BR-163	O veículo está bloqueado		Status	0	SIM	-6,0935	-55,6440
	26/08/2024 06:20:37	PA - ITAITUBA - Próx. BR-163	A sirene está ligada		Status	0	SIM	-6,0935	-55,6440
	26/08/2024 06:18:37	PA - ITAITUBA - Próx. BR-163	A sirene está ligada		Status	0	SIM	-6,0935	-55,6440
	26/08/2024 06:18:37	PA - ITAITUBA - Próx. BR-163	O veículo está bloqueado		Status	0	SIM	-6,0935	-55,6440
	26/08/2024 06:16:37	PA - ITAITUBA - Próx. BR-163	O veículo está bloqueado		Status	0	SIM	-6,0935	-55,6440
	26/08/2024 06:16:37	PA - ITAITUBA - Próx. BR-163	A sirene está ligada		Status	0	SIM	-6,0935	-55,6440
	26/08/2024 06:14:37	PA - ITAITUBA - Próx. BR-163	A sirene está ligada		Status	0	SIM	-6,0935	-55,6440
	26/08/2024 06:14:37	PA - ITAITUBA - Próx. BR-163	O veículo está bloqueado		Status	0	SIM	-6,0935	-55,6440
	26/08/2024 06:14:32	PA - ITAITUBA - BR-163	A sirene está ligada		Alerta de Software	0	NÃO	-6,0933	-55,6440
	26/08/2024 06:14:32	PA - ITAITUBA - BR-163	Parada do Veículo		Alerta de Software	0	NÃO	-6,0933	-55,6440
	26/08/2024 06:14:32	PA - ITAITUBA - BR-163	O veículo está bloqueado		Status	0	NÃO	-6,0933	-55,6440
	26/08/2024 06:14:32	PA - ITAITUBA - BR-163	A sirene está ligada		Status	0	NÃO	-6,0933	-55,6440
	26/08/2024 06:12:37	PA - ITAITUBA - Próx. BR-163	O veículo está bloqueado		Status	0	SIM	-6,0935	-55,6440
	26/08/2024 06:12:37	PA - ITAITUBA - Próx. BR-163	A sirene está ligada		Status	0	SIM	-6,0935	-55,6440
	26/08/2024 06:11:28	MENSAGEM ENVIADA PELA CENTRAL Enviada por: integração	Ultima Posição		Comando	-	-	-	-
	26/08/2024 06:10:37	PA - ITAITUBA - Próx. BR-163	A sirene está ligada		Status	0	SIM	-6,0935	-55,6440
	26/08/2024 06:10:37	PA - ITAITUBA - Próx. BR-163	O veículo está bloqueado		Status	0	SIM	-6,0935	-55,6440
	26/08/2024 06:08:38	PA - ITAITUBA - Próx. BR-163	O veículo está bloqueado		Status	0	SIM	-6,0935	-55,6440
	26/08/2024 06:08:38	PA - ITAITUBA - Próx. BR-163	A sirene está ligada		Status	0	SIM	-6,0935	-55,6440
	26/08/2024 06:06:12	PA - ITAITUBA - Próx. BR-163	A sirene está ligada		Status	0	SIM	-6,0935	-55,6440
	26/08/2024 06:06:12	PA - ITAITUBA - Próx. BR-163	O veículo está bloqueado		Status	0	SIM	-6,0935	-55,6440
	26/08/2024 06:04:12	PA - ITAITUBA - Próx. BR-163	O veículo está bloqueado		Status	0	SIM	-6,0935	-55,6440
	26/08/2024 06:04:12	PA - ITAITUBA - Próx. BR-163	A sirene está ligada		Status	0	SIM	-6,0935	-55,6440
	26/08/2024 06:02:12	PA - ITAITUBA - Próx. BR-163	A sirene está ligada		Status	0	SIM	-6,0935	-55,6440
	26/08/2024 06:02:12	PA - ITAITUBA - Próx. BR-163	O veículo está bloqueado		Status	0	SIM	-6,0935	-55,6440

RELATÓRIO ANALÍTICO POR VEÍCULO

Período: 21/08/2024 00:00:00 à 27/08/2024 23:59:59
Identificador: RVQ5B60 SIMONE DAF 2022
Placa: RVQ5B60




- Legenda:**
-  Mensagens enviadas do Veículo (Veículo -> Central)
 -  Mensagens enviadas do Veículo (Controle de Jornada Cliente)
 -  Mensagens enviadas da Central (Central -> Veículo)








































Sentido:	Data e Hora:	Localização:	Mensagem:	Modo Emergência	Tipo Mensagem:	Vel. (Km/h)	Log ?	Latitude	Longitude
	26/08/2024 06:00:12	PA - ITAITUBA - Próx. BR-163	O veículo está bloqueado		Status	0	SIM	-6,0935	-55,6440
	26/08/2024 06:00:12	PA - ITAITUBA - Próx. BR-163	A sirene está ligada		Status	0	SIM	-6,0935	-55,6440
	26/08/2024 05:58:12	PA - ITAITUBA - Próx. BR-163	A sirene está ligada		Status	0	SIM	-6,0935	-55,6440
	26/08/2024 05:58:12	PA - ITAITUBA - Próx. BR-163	O veículo está bloqueado		Status	0	SIM	-6,0935	-55,6440
	26/08/2024 05:56:12	PA - ITAITUBA - Próx. BR-163	O veículo está bloqueado		Status	0	SIM	-6,0935	-55,6440
	26/08/2024 05:56:12	PA - ITAITUBA - Próx. BR-163	A sirene está ligada		Status	0	SIM	-6,0935	-55,6440
	26/08/2024 05:54:12	PA - ITAITUBA - Próx. BR-163	A sirene está ligada		Status	0	SIM	-6,0935	-55,6440
	26/08/2024 05:54:12	PA - ITAITUBA - Próx. BR-163	O veículo está bloqueado		Status	0	SIM	-6,0935	-55,6440
	26/08/2024 05:52:12	PA - ITAITUBA - Próx. BR-163	O veículo está bloqueado		Status	0	SIM	-6,0935	-55,6440
	26/08/2024 05:52:12	PA - ITAITUBA - Próx. BR-163	A sirene está ligada		Status	0	SIM	-6,0935	-55,6440
	26/08/2024 05:50:33	PA - ITAITUBA - BR-163	O veículo está bloqueado		Status	0	NÃO	-6,0933	-55,6440
	26/08/2024 05:50:33	PA - ITAITUBA - BR-163	A sirene está ligada		Status	0	NÃO	-6,0933	-55,6440
	26/08/2024 05:50:33	PA - ITAITUBA - BR-163	A sirene está ligada		Alerta de Software	0	NÃO	-6,0933	-55,6440
	26/08/2024 05:50:33	PA - ITAITUBA - BR-163	Parada do Veículo		Alerta de Software	0	NÃO	-6,0933	-55,6440
	26/08/2024 05:50:12	PA - ITAITUBA - Próx. BR-163	A sirene está ligada		Status	0	SIM	-6,0935	-55,6440
	26/08/2024 05:50:12	PA - ITAITUBA - Próx. BR-163	O veículo está bloqueado		Status	0	SIM	-6,0935	-55,6440
	26/08/2024 05:48:12	PA - ITAITUBA - Próx. BR-163	O veículo está bloqueado		Status	0	SIM	-6,0935	-55,6440
	26/08/2024 05:48:12	PA - ITAITUBA - Próx. BR-163	A sirene está ligada		Status	0	SIM	-6,0935	-55,6440
	26/08/2024 05:47:38	MENSAGEM ENVIADA PELA CENTRAL Enviada por: integração	Última Posição		Comando	-	-	-	-
	26/08/2024 05:46:12	PA - ITAITUBA - Próx. BR-163	A sirene está ligada		Status	0	SIM	-6,0935	-55,6440
	26/08/2024 05:46:12	PA - ITAITUBA - Próx. BR-163	O veículo está bloqueado		Status	0	SIM	-6,0935	-55,6440
	26/08/2024 05:44:12	PA - ITAITUBA - Próx. BR-163	O veículo está bloqueado		Status	0	SIM	-6,0935	-55,6440
	26/08/2024 05:44:12	PA - ITAITUBA - Próx. BR-163	A sirene está ligada		Status	0	SIM	-6,0935	-55,6440
	26/08/2024 05:42:12	PA - ITAITUBA - Próx. BR-163	A sirene está ligada		Status	0	SIM	-6,0935	-55,6440
	26/08/2024 05:42:12	PA - ITAITUBA - Próx. BR-163	O veículo está bloqueado		Status	0	SIM	-6,0935	-55,6440
	26/08/2024 05:40:12	PA - ITAITUBA - Próx. BR-163	O veículo está bloqueado		Status	0	SIM	-6,0935	-55,6440
	26/08/2024 05:40:12	PA - ITAITUBA - Próx. BR-163	A sirene está ligada		Status	0	SIM	-6,0935	-55,6440
	26/08/2024 05:38:12	PA - ITAITUBA - Próx. BR-163	A sirene está ligada		Status	0	SIM	-6,0935	-55,6440
	26/08/2024 05:38:12	PA - ITAITUBA - Próx. BR-163	O veículo está bloqueado		Status	0	SIM	-6,0935	-55,6440
	26/08/2024 05:36:12	PA - ITAITUBA - Próx. BR-163	O veículo está bloqueado		Status	0	SIM	-6,0935	-55,6440
	26/08/2024 05:36:12	PA - ITAITUBA - Próx. BR-163	A sirene está ligada		Status	0	SIM	-6,0935	-55,6440
	26/08/2024 05:34:12	PA - ITAITUBA - Próx. BR-163	A sirene está ligada		Status	0	SIM	-6,0935	-55,6440
	26/08/2024 05:34:12	PA - ITAITUBA - Próx. BR-163	O veículo está bloqueado		Status	0	SIM	-6,0935	-55,6440
	26/08/2024 05:32:12	PA - ITAITUBA - Próx. BR-163	O veículo está bloqueado		Status	0	SIM	-6,0935	-55,6440
	26/08/2024 05:32:12	PA - ITAITUBA - Próx. BR-163	A sirene está ligada		Status	0	SIM	-6,0935	-55,6440
	26/08/2024 05:30:12	PA - ITAITUBA - Próx. BR-163	A sirene está ligada		Status	0	SIM	-6,0935	-55,6440
	26/08/2024 05:30:12	PA - ITAITUBA - Próx. BR-163	O veículo está bloqueado		Status	0	SIM	-6,0935	-55,6440

RELATÓRIO ANALÍTICO POR VEÍCULO

Período: 21/08/2024 00:00:00 à 27/08/2024 23:59:59
Identificador: RVQ5B60 SIMONE DAF 2022
Placa: RVQ5B60




- Legenda:**
-  Mensagens enviadas do Veículo (Veículo -> Central)
 -  Mensagens enviadas do Veículo (Controle de Jornada Cliente)
 -  Mensagens enviadas da Central (Central -> Veículo)








































Sentido:	Data e Hora:	Localização:	Mensagem:	Modo Emergência	Tipo Mensagem:	Vel. (Km/h)	Log ?	Latitude	Longitude
	26/08/2024 05:28:13	PA - ITAITUBA - Próx. BR-163	O veículo está bloqueado		Status	0	SIM	-6,0935	-55,6440
	26/08/2024 05:28:13	PA - ITAITUBA - Próx. BR-163	A sirene está ligada		Status	0	SIM	-6,0935	-55,6440
	26/08/2024 05:26:58	PA - ITAITUBA - BR-163	A sirene está ligada		Alerta de Software	0	NÃO	-6,0933	-55,6440
	26/08/2024 05:26:58	PA - ITAITUBA - BR-163	Parada do Veículo		Alerta de Software	0	NÃO	-6,0933	-55,6440
	26/08/2024 05:26:58	PA - ITAITUBA - BR-163	A sirene está ligada		Status	0	NÃO	-6,0933	-55,6440
	26/08/2024 05:26:58	PA - ITAITUBA - BR-163	O veículo está bloqueado		Status	0	NÃO	-6,0933	-55,6440
	26/08/2024 05:25:56	PA - ITAITUBA - Próx. BR-163	A sirene está ligada		Status	0	SIM	-6,0935	-55,6440
	26/08/2024 05:25:56	PA - ITAITUBA - Próx. BR-163	O veículo está bloqueado		Status	0	SIM	-6,0935	-55,6440
	26/08/2024 05:23:58	MENSAGEM ENVIADA PELA CENTRAL Enviada por: integração		Ultima Posição	Comando	-			
	26/08/2024 05:23:56	PA - ITAITUBA - Próx. BR-163	O veículo está bloqueado		Status	0	SIM	-6,0935	-55,6440
	26/08/2024 05:23:56	PA - ITAITUBA - Próx. BR-163	A sirene está ligada		Status	0	SIM	-6,0935	-55,6440
	26/08/2024 05:21:56	PA - ITAITUBA - Próx. BR-163	O veículo está bloqueado		Status	0	SIM	-6,0935	-55,6440
	26/08/2024 05:21:56	PA - ITAITUBA - Próx. BR-163	A sirene está ligada		Status	0	SIM	-6,0935	-55,6440
	26/08/2024 05:19:56	PA - ITAITUBA - Próx. BR-163	A sirene está ligada		Status	0	SIM	-6,0935	-55,6440
	26/08/2024 05:19:56	PA - ITAITUBA - Próx. BR-163	O veículo está bloqueado		Status	0	SIM	-6,0935	-55,6440
	26/08/2024 05:17:56	PA - ITAITUBA - Próx. BR-163	O veículo está bloqueado		Status	0	SIM	-6,0935	-55,6440
	26/08/2024 05:17:56	PA - ITAITUBA - Próx. BR-163	A sirene está ligada		Status	0	SIM	-6,0935	-55,6440
	26/08/2024 05:15:56	PA - ITAITUBA - Próx. BR-163	A sirene está ligada		Status	0	SIM	-6,0935	-55,6440
	26/08/2024 05:15:56	PA - ITAITUBA - Próx. BR-163	O veículo está bloqueado		Status	0	SIM	-6,0935	-55,6440
	26/08/2024 05:13:56	PA - ITAITUBA - Próx. BR-163	O veículo está bloqueado		Status	0	SIM	-6,0935	-55,6440
	26/08/2024 05:13:56	PA - ITAITUBA - Próx. BR-163	A sirene está ligada		Status	0	SIM	-6,0935	-55,6440
	26/08/2024 05:11:56	PA - ITAITUBA - Próx. BR-163	A sirene está ligada		Status	0	SIM	-6,0935	-55,6440
	26/08/2024 05:11:56	PA - ITAITUBA - Próx. BR-163	O veículo está bloqueado		Status	0	SIM	-6,0935	-55,6440
	26/08/2024 05:09:56	PA - ITAITUBA - Próx. BR-163	O veículo está bloqueado		Status	0	SIM	-6,0935	-55,6440
	26/08/2024 05:09:56	PA - ITAITUBA - Próx. BR-163	A sirene está ligada		Status	0	SIM	-6,0935	-55,6440
	26/08/2024 05:07:56	PA - ITAITUBA - Próx. BR-163	A sirene está ligada		Status	0	SIM	-6,0935	-55,6440
	26/08/2024 05:07:56	PA - ITAITUBA - Próx. BR-163	O veículo está bloqueado		Status	0	SIM	-6,0935	-55,6440
	26/08/2024 05:05:56	PA - ITAITUBA - Próx. BR-163	O veículo está bloqueado		Status	0	SIM	-6,0935	-55,6440
	26/08/2024 05:05:56	PA - ITAITUBA - Próx. BR-163	A sirene está ligada		Status	0	SIM	-6,0935	-55,6440
	26/08/2024 05:03:56	PA - ITAITUBA - Próx. BR-163	A sirene está ligada		Status	0	SIM	-6,0935	-55,6440
	26/08/2024 05:03:56	PA - ITAITUBA - Próx. BR-163	O veículo está bloqueado		Status	0	SIM	-6,0935	-55,6440
	26/08/2024 05:03:07	PA - ITAITUBA - Próx. BR-163	O veículo está bloqueado		Status	0	NÃO	-6,0935	-55,6440
	26/08/2024 05:03:07	PA - ITAITUBA - Próx. BR-163	A sirene está ligada		Status	0	NÃO	-6,0935	-55,6440
	26/08/2024 05:03:07	PA - ITAITUBA - Próx. BR-163	A sirene está ligada		Alerta de Software	0	NÃO	-6,0935	-55,6440
	26/08/2024 05:03:07	PA - ITAITUBA - Próx. BR-163	Parada do Veículo		Alerta de Software	0	NÃO	-6,0935	-55,6440
	26/08/2024 05:01:56	PA - ITAITUBA - Próx. BR-163	O veículo está bloqueado		Status	0	SIM	-6,0935	-55,6440
	26/08/2024 05:01:56	PA - ITAITUBA - Próx. BR-163	A sirene está ligada		Status	0	SIM	-6,0935	-55,6440

RELATÓRIO ANALÍTICO POR VEÍCULO

Período: 21/08/2024 00:00:00 à 27/08/2024 23:59:59
Identificador: RVQ5B60 SIMONE DAF 2022
Placa: RVQ5B60

- Legenda:**
-  Mensagens enviadas do Veículo (Veículo -> Central)
 -  Mensagens enviadas do Veículo (Controle de Jornada Cliente)
 -  Mensagens enviadas da Central (Central -> Veículo)



Sentido:	Data e Hora:	Localização:	Mensagem:	Modo Emergência	Tipo Mensagem:	Vel. (Km/h)	Log ?	Latitude	Longitude
	26/08/2024 05:00:10	MENSAGEM ENVIADA PELA CENTRAL Enviada por: integração	Ultima Posição		Comando		-		
	26/08/2024 04:59:56	PA - ITAITUBA - Próx. BR-163	A sirene está ligada		Status	0	SIM	-6,0935	-55,6440
	26/08/2024 04:59:56	PA - ITAITUBA - Próx. BR-163	O veículo está bloqueado		Status	0	SIM	-6,0935	-55,6440
	26/08/2024 04:57:56	PA - ITAITUBA - Próx. BR-163	O veículo está bloqueado		Status	0	SIM	-6,0935	-55,6440
	26/08/2024 04:57:56	PA - ITAITUBA - Próx. BR-163	A sirene está ligada		Status	0	SIM	-6,0935	-55,6440
	26/08/2024 04:55:56	PA - ITAITUBA - Próx. BR-163	A sirene está ligada		Status	0	SIM	-6,0935	-55,6440
	26/08/2024 04:55:56	PA - ITAITUBA - Próx. BR-163	O veículo está bloqueado		Status	0	SIM	-6,0935	-55,6440
	26/08/2024 04:53:56	PA - ITAITUBA - Próx. BR-163	O veículo está bloqueado		Status	0	SIM	-6,0935	-55,6440
	26/08/2024 04:53:56	PA - ITAITUBA - Próx. BR-163	A sirene está ligada		Status	0	SIM	-6,0935	-55,6440
	26/08/2024 04:51:56	PA - ITAITUBA - Próx. BR-163	A sirene está ligada		Status	0	SIM	-6,0935	-55,6440
	26/08/2024 04:51:56	PA - ITAITUBA - Próx. BR-163	O veículo está bloqueado		Status	0	SIM	-6,0935	-55,6440
	26/08/2024 04:49:56	PA - ITAITUBA - Próx. BR-163	O veículo está bloqueado		Status	0	SIM	-6,0935	-55,6440
	26/08/2024 04:49:56	PA - ITAITUBA - Próx. BR-163	A sirene está ligada		Status	0	SIM	-6,0935	-55,6440
	26/08/2024 04:47:57	PA - ITAITUBA - Próx. BR-163	A sirene está ligada		Status	0	SIM	-6,0935	-55,6440
	26/08/2024 04:47:57	PA - ITAITUBA - Próx. BR-163	O veículo está bloqueado		Status	0	SIM	-6,0935	-55,6440
	26/08/2024 04:45:31	PA - ITAITUBA - Próx. BR-163	O veículo está bloqueado		Status	0	SIM	-6,0936	-55,6440
	26/08/2024 04:45:31	PA - ITAITUBA - Próx. BR-163	A sirene está ligada		Status	0	SIM	-6,0936	-55,6440
	26/08/2024 04:43:31	PA - ITAITUBA - Próx. BR-163	A sirene está ligada		Status	0	SIM	-6,0936	-55,6440
	26/08/2024 04:43:31	PA - ITAITUBA - Próx. BR-163	O veículo está bloqueado		Status	0	SIM	-6,0936	-55,6440
	26/08/2024 04:41:31	PA - ITAITUBA - Próx. BR-163	O veículo está bloqueado		Status	0	SIM	-6,0936	-55,6440
	26/08/2024 04:41:31	PA - ITAITUBA - Próx. BR-163	A sirene está ligada		Status	0	SIM	-6,0936	-55,6440
	26/08/2024 04:39:31	PA - ITAITUBA - Próx. BR-163	A sirene está ligada		Status	0	SIM	-6,0936	-55,6440
	26/08/2024 04:39:31	PA - ITAITUBA - Próx. BR-163	O veículo está bloqueado		Status	0	SIM	-6,0936	-55,6440
	26/08/2024 04:39:09	PA - ITAITUBA - Próx. BR-163	A sirene está ligada		Alerta de Software	0	NÃO	-6,0935	-55,6440
	26/08/2024 04:39:09	PA - ITAITUBA - Próx. BR-163	Parada do Veiculo		Alerta de Software	0	NÃO	-6,0935	-55,6440
	26/08/2024 04:39:09	PA - ITAITUBA - Próx. BR-163	A sirene está ligada		Status	0	NÃO	-6,0935	-55,6440
	26/08/2024 04:39:09	PA - ITAITUBA - Próx. BR-163	O veículo está bloqueado		Status	0	NÃO	-6,0935	-55,6440
	26/08/2024 04:37:31	PA - ITAITUBA - Próx. BR-163	O veículo está bloqueado		Status	0	SIM	-6,0936	-55,6440
	26/08/2024 04:37:31	PA - ITAITUBA - Próx. BR-163	A sirene está ligada		Status	0	SIM	-6,0936	-55,6440
	26/08/2024 04:36:13	MENSAGEM ENVIADA PELA CENTRAL Enviada por: integração	Ultima Posição		Comando		-		
	26/08/2024 04:35:31	PA - ITAITUBA - Próx. BR-163	A sirene está ligada		Status	0	SIM	-6,0936	-55,6440
	26/08/2024 04:35:31	PA - ITAITUBA - Próx. BR-163	O veículo está bloqueado		Status	0	SIM	-6,0936	-55,6440
	26/08/2024 04:33:31	PA - ITAITUBA - Próx. BR-163	O veículo está bloqueado		Status	0	SIM	-6,0936	-55,6440
	26/08/2024 04:33:31	PA - ITAITUBA - Próx. BR-163	A sirene está ligada		Status	0	SIM	-6,0936	-55,6440
	26/08/2024 04:31:31	PA - ITAITUBA - Próx. BR-163	A sirene está ligada		Status	0	SIM	-6,0936	-55,6440
	26/08/2024 04:31:31	PA - ITAITUBA - Próx. BR-163	O veículo está bloqueado		Status	0	SIM	-6,0936	-55,6440
	26/08/2024 04:29:31	PA - ITAITUBA - Próx. BR-163	O veículo está bloqueado		Status	0	SIM	-6,0936	-55,6440

RELATÓRIO ANALÍTICO POR VEÍCULO

Período: 21/08/2024 00:00:00 à 27/08/2024 23:59:59

Identificador: RVQ5B60 SIMONE DAF 2022

Placa: RVQ5B60

Legenda:

Mensagens enviadas do Veículo (Veículo -> Central)

Mensagens enviadas do Veículo (Controle de Jornada Cliente)

Mensagens enviadas da Central (Central -> Veículo)



Sentido:	Data e Hora:	Localização:	Mensagem:	Modo Emergência	Tipo Mensagem:	Vel. (Km/h)	Log ?	Latitude	Longitude
	26/08/2024 04:29:31	PA - ITAITUBA - Próx. BR-163	A sirene está ligada		Status	0	SIM	-6,0936	-55,6440
	26/08/2024 04:27:31	PA - ITAITUBA - Próx. BR-163	A sirene está ligada		Status	0	SIM	-6,0936	-55,6440
	26/08/2024 04:27:31	PA - ITAITUBA - Próx. BR-163	O veículo está bloqueado		Status	0	SIM	-6,0936	-55,6440
	26/08/2024 04:25:31	PA - ITAITUBA - Próx. BR-163	O veículo está bloqueado		Status	0	SIM	-6,0936	-55,6440
	26/08/2024 04:25:31	PA - ITAITUBA - Próx. BR-163	A sirene está ligada		Status	0	SIM	-6,0936	-55,6440
	26/08/2024 04:23:31	PA - ITAITUBA - Próx. BR-163	A sirene está ligada		Status	0	SIM	-6,0936	-55,6440
	26/08/2024 04:23:31	PA - ITAITUBA - Próx. BR-163	O veículo está bloqueado		Status	0	SIM	-6,0936	-55,6440
	26/08/2024 04:21:31	PA - ITAITUBA - Próx. BR-163	O veículo está bloqueado		Status	0	SIM	-6,0936	-55,6440
	26/08/2024 04:21:31	PA - ITAITUBA - Próx. BR-163	A sirene está ligada		Status	0	SIM	-6,0936	-55,6440
	26/08/2024 04:19:31	PA - ITAITUBA - Próx. BR-163	A sirene está ligada		Status	0	SIM	-6,0935	-55,6440
	26/08/2024 04:19:31	PA - ITAITUBA - Próx. BR-163	O veículo está bloqueado		Status	0	SIM	-6,0935	-55,6440
	26/08/2024 04:17:31	PA - ITAITUBA - Próx. BR-163	O veículo está bloqueado		Status	0	SIM	-6,0935	-55,6440
	26/08/2024 04:17:31	PA - ITAITUBA - Próx. BR-163	A sirene está ligada		Status	0	SIM	-6,0935	-55,6440
	26/08/2024 04:15:31	PA - ITAITUBA - Próx. BR-163	A sirene está ligada		Status	0	SIM	-6,0935	-55,6440
	26/08/2024 04:15:31	PA - ITAITUBA - Próx. BR-163	O veículo está bloqueado		Status	0	SIM	-6,0935	-55,6440
	26/08/2024 04:15:13	PA - ITAITUBA - Próx. BR-163	O veículo está bloqueado		Status	0	NÃO	-6,0935	-55,6438
	26/08/2024 04:15:13	PA - ITAITUBA - Próx. BR-163	A sirene está ligada		Status	0	NÃO	-6,0935	-55,6438
	26/08/2024 04:15:13	PA - ITAITUBA - Próx. BR-163	A sirene está ligada		Alerta de Software	0	NÃO	-6,0935	-55,6438
	26/08/2024 04:15:13	PA - ITAITUBA - Próx. BR-163	Parada do Veículo		Alerta de Software	0	NÃO	-6,0935	-55,6438
	26/08/2024 04:13:31	PA - ITAITUBA - Próx. BR-163	O veículo está bloqueado		Status	0	SIM	-6,0935	-55,6440
	26/08/2024 04:13:31	PA - ITAITUBA - Próx. BR-163	A sirene está ligada		Status	0	SIM	-6,0935	-55,6440
	26/08/2024 04:12:16	MENSAGEM ENVIADA PELA CENTRAL Enviada por: integração	Ultima Posição		Comando		-		
	26/08/2024 04:11:31	PA - ITAITUBA - Próx. BR-163	A sirene está ligada		Status	0	SIM	-6,0935	-55,6440
	26/08/2024 04:11:31	PA - ITAITUBA - Próx. BR-163	O veículo está bloqueado		Status	0	SIM	-6,0935	-55,6440
	26/08/2024 04:09:31	PA - ITAITUBA - Próx. BR-163	O veículo está bloqueado		Status	0	SIM	-6,0935	-55,6440
	26/08/2024 04:09:31	PA - ITAITUBA - Próx. BR-163	A sirene está ligada		Status	0	SIM	-6,0935	-55,6440
	26/08/2024 04:07:32	PA - ITAITUBA - Próx. BR-163	A sirene está ligada		Status	0	SIM	-6,0935	-55,6440
	26/08/2024 04:07:32	PA - ITAITUBA - Próx. BR-163	O veículo está bloqueado		Status	0	SIM	-6,0935	-55,6440
	26/08/2024 04:05:16	PA - ITAITUBA - Próx. BR-163	O veículo está bloqueado		Status	0	SIM	-6,0935	-55,6440
	26/08/2024 04:05:16	PA - ITAITUBA - Próx. BR-163	A sirene está ligada		Status	0	SIM	-6,0935	-55,6440
	26/08/2024 04:03:16	PA - ITAITUBA - Próx. BR-163	A sirene está ligada		Status	0	SIM	-6,0935	-55,6440
	26/08/2024 04:03:16	PA - ITAITUBA - Próx. BR-163	O veículo está bloqueado		Status	0	SIM	-6,0935	-55,6440
	26/08/2024 04:01:16	PA - ITAITUBA - Próx. BR-163	O veículo está bloqueado		Status	0	SIM	-6,0935	-55,6440
	26/08/2024 04:01:16	PA - ITAITUBA - Próx. BR-163	A sirene está ligada		Status	0	SIM	-6,0935	-55,6440
	26/08/2024 03:59:16	PA - ITAITUBA - Próx. BR-163	O veículo está bloqueado		Status	0	SIM	-6,0935	-55,6440
	26/08/2024 03:59:16	PA - ITAITUBA - Próx. BR-163	A sirene está ligada		Status	0	SIM	-6,0935	-55,6440
	26/08/2024 03:57:16	PA - ITAITUBA - Próx. BR-163	A sirene está ligada		Status	0	SIM	-6,0935	-55,6440


RELATÓRIO ANALÍTICO POR VEÍCULO


Período: 21/08/2024 00:00:00 à 27/08/2024 23:59:59


Identificador: RVQ5B60 SIMONE DAF 2022

Placa: RVQ5B60






































Legenda:

 Mensagens enviadas do Veículo (Veículo -> Central)

 Mensagens enviadas do Veículo (Controle de Jornada Cliente)

 Mensagens enviadas da Central (Central -> Veículo)



Sentido:	Data e Hora:	Localização:	Mensagem:	Modo Emergência	Tipo Mensagem:	Vel. (Km/h)	Log ?	Latitude	Longitude
	26/08/2024 03:57:16	PA - ITAITUBA - Próx. BR-163	O veículo está bloqueado		Status	0	SIM	-6,0935	-55,6440
	26/08/2024 03:55:16	PA - ITAITUBA - Próx. BR-163	O veículo está bloqueado		Status	0	SIM	-6,0935	-55,6440
	26/08/2024 03:55:16	PA - ITAITUBA - Próx. BR-163	A sirene está ligada		Status	0	SIM	-6,0935	-55,6440
	26/08/2024 03:53:16	PA - ITAITUBA - Próx. BR-163	A sirene está ligada		Status	0	SIM	-6,0935	-55,6440
	26/08/2024 03:53:16	PA - ITAITUBA - Próx. BR-163	O veículo está bloqueado		Status	0	SIM	-6,0935	-55,6440
	26/08/2024 03:51:22	PA - ITAITUBA - BR-163	A sirene está ligada		Alerta de Software	0	NÃO	-6,0933	-55,6438
	26/08/2024 03:51:22	PA - ITAITUBA - BR-163	Parada do Veículo		Alerta de Software	0	NÃO	-6,0933	-55,6438
	26/08/2024 03:51:22	PA - ITAITUBA - BR-163	A sirene está ligada		Status	0	NÃO	-6,0933	-55,6438
	26/08/2024 03:51:22	PA - ITAITUBA - BR-163	O veículo está bloqueado		Status	0	NÃO	-6,0933	-55,6438
	26/08/2024 03:51:16	PA - ITAITUBA - Próx. BR-163	O veículo está bloqueado		Status	0	SIM	-6,0935	-55,6440
	26/08/2024 03:51:16	PA - ITAITUBA - Próx. BR-163	A sirene está ligada		Status	0	SIM	-6,0935	-55,6440
	26/08/2024 03:49:16	PA - ITAITUBA - Próx. BR-163	A sirene está ligada		Status	0	SIM	-6,0935	-55,6440
	26/08/2024 03:49:16	PA - ITAITUBA - Próx. BR-163	O veículo está bloqueado		Status	0	SIM	-6,0935	-55,6440
	26/08/2024 03:48:22	MENSAGEM ENVIADA PELA CENTRAL Enviada por: integração	Última Posição		Comando		-		
	26/08/2024 03:47:16	PA - ITAITUBA - Próx. BR-163	O veículo está bloqueado		Status	0	SIM	-6,0935	-55,6440
	26/08/2024 03:47:16	PA - ITAITUBA - Próx. BR-163	A sirene está ligada		Status	0	SIM	-6,0935	-55,6440
	26/08/2024 03:45:16	PA - ITAITUBA - Próx. BR-163	A sirene está ligada		Status	0	SIM	-6,0935	-55,6440
	26/08/2024 03:45:16	PA - ITAITUBA - Próx. BR-163	O veículo está bloqueado		Status	0	SIM	-6,0935	-55,6440
	26/08/2024 03:43:16	PA - ITAITUBA - Próx. BR-163	O veículo está bloqueado		Status	0	SIM	-6,0935	-55,6440
	26/08/2024 03:43:16	PA - ITAITUBA - Próx. BR-163	A sirene está ligada		Status	0	SIM	-6,0935	-55,6440
	26/08/2024 03:41:16	PA - ITAITUBA - Próx. BR-163	A sirene está ligada		Status	0	SIM	-6,0935	-55,6440
	26/08/2024 03:41:16	PA - ITAITUBA - Próx. BR-163	O veículo está bloqueado		Status	0	SIM	-6,0935	-55,6440
	26/08/2024 03:39:16	PA - ITAITUBA - Próx. BR-163	O veículo está bloqueado		Status	0	SIM	-6,0935	-55,6440
	26/08/2024 03:39:16	PA - ITAITUBA - Próx. BR-163	A sirene está ligada		Status	0	SIM	-6,0935	-55,6440
	26/08/2024 03:37:16	PA - ITAITUBA - Próx. BR-163	A sirene está ligada		Status	0	SIM	-6,0935	-55,6440
	26/08/2024 03:37:16	PA - ITAITUBA - Próx. BR-163	O veículo está bloqueado		Status	0	SIM	-6,0935	-55,6440
	26/08/2024 03:35:16	PA - ITAITUBA - Próx. BR-163	O veículo está bloqueado		Status	0	SIM	-6,0935	-55,6440
	26/08/2024 03:35:16	PA - ITAITUBA - Próx. BR-163	A sirene está ligada		Status	0	SIM	-6,0935	-55,6440
	26/08/2024 03:33:16	PA - ITAITUBA - Próx. BR-163	A sirene está ligada		Status	0	SIM	-6,0935	-55,6440
	26/08/2024 03:33:16	PA - ITAITUBA - Próx. BR-163	O veículo está bloqueado		Status	0	SIM	-6,0935	-55,6440
	26/08/2024 03:31:16	PA - ITAITUBA - Próx. BR-163	O veículo está bloqueado		Status	0	SIM	-6,0935	-55,6440
	26/08/2024 03:31:16	PA - ITAITUBA - Próx. BR-163	A sirene está ligada		Status	0	SIM	-6,0935	-55,6440
	26/08/2024 03:29:16	PA - ITAITUBA - Próx. BR-163	A sirene está ligada		Status	0	SIM	-6,0935	-55,6440
	26/08/2024 03:29:16	PA - ITAITUBA - Próx. BR-163	O veículo está bloqueado		Status	0	SIM	-6,0935	-55,6440
	26/08/2024 03:27:38	PA - ITAITUBA - BR-163	O veículo está bloqueado		Status	0	NÃO	-6,0933	-55,6438
	26/08/2024 03:27:38	PA - ITAITUBA - BR-163	A sirene está ligada		Status	0	NÃO	-6,0933	-55,6438
	26/08/2024 03:27:38	PA - ITAITUBA - BR-163	A sirene está ligada		Alerta de Software	0	NÃO	-6,0933	-55,6438

RELATÓRIO ANALÍTICO POR VEÍCULO

Período: 21/08/2024 00:00:00 à 27/08/2024 23:59:59

Identificador: RVQ5B60 SIMONE DAF 2022

Placa: RVQ5B60

Legenda:

Mensagens enviadas do Veículo (Veículo -> Central)

Mensagens enviadas do Veículo (Controle de Jornada Cliente)




Mensagens enviadas da Central (Central -> Veículo)








































Sentido:	Data e Hora:	Localização:	Mensagem:	Modo Emergência	Tipo Mensagem:	Vel. (Km/h)	Log ?	Latitude	Longitude
	26/08/2024 03:27:38	PA - ITAITUBA - BR-163	Parada do Veículo		Alerta de Software	0	NÃO	-6,0933	-55,6438
	26/08/2024 03:27:17	PA - ITAITUBA - Próx. BR-163	O veículo está bloqueado		Status	0	SIM	-6,0935	-55,6440
	26/08/2024 03:27:17	PA - ITAITUBA - Próx. BR-163	A sirene está ligada		Status	0	SIM	-6,0935	-55,6440
	26/08/2024 03:24:51	PA - ITAITUBA - Próx. BR-163	A sirene está ligada		Status	0	SIM	-6,0935	-55,6440
	26/08/2024 03:24:51	PA - ITAITUBA - Próx. BR-163	O veículo está bloqueado		Status	0	SIM	-6,0935	-55,6440
	26/08/2024 03:24:36	MENSAGEM ENVIADA PELA CENTRAL Enviada por: integração	Ultima Posição		Comando		-		
	26/08/2024 03:22:51	PA - ITAITUBA - Próx. BR-163	O veículo está bloqueado		Status	0	SIM	-6,0935	-55,6440
	26/08/2024 03:22:51	PA - ITAITUBA - Próx. BR-163	A sirene está ligada		Status	0	SIM	-6,0935	-55,6440
	26/08/2024 03:20:51	PA - ITAITUBA - Próx. BR-163	A sirene está ligada		Status	0	SIM	-6,0935	-55,6440
	26/08/2024 03:20:51	PA - ITAITUBA - Próx. BR-163	O veículo está bloqueado		Status	0	SIM	-6,0935	-55,6440
	26/08/2024 03:18:51	PA - ITAITUBA - Próx. BR-163	O veículo está bloqueado		Status	0	SIM	-6,0935	-55,6440
	26/08/2024 03:18:51	PA - ITAITUBA - Próx. BR-163	A sirene está ligada		Status	0	SIM	-6,0935	-55,6440
	26/08/2024 03:16:51	PA - ITAITUBA - Próx. BR-163	A sirene está ligada		Status	0	SIM	-6,0935	-55,6440
	26/08/2024 03:16:51	PA - ITAITUBA - Próx. BR-163	O veículo está bloqueado		Status	0	SIM	-6,0935	-55,6440
	26/08/2024 03:14:51	PA - ITAITUBA - Próx. BR-163	O veículo está bloqueado		Status	0	SIM	-6,0935	-55,6440
	26/08/2024 03:14:51	PA - ITAITUBA - Próx. BR-163	A sirene está ligada		Status	0	SIM	-6,0935	-55,6440
	26/08/2024 03:12:51	PA - ITAITUBA - Próx. BR-163	A sirene está ligada		Status	0	SIM	-6,0935	-55,6440
	26/08/2024 03:12:51	PA - ITAITUBA - Próx. BR-163	O veículo está bloqueado		Status	0	SIM	-6,0935	-55,6440
	26/08/2024 03:10:51	PA - ITAITUBA - Próx. BR-163	O veículo está bloqueado		Status	0	SIM	-6,0935	-55,6440
	26/08/2024 03:10:51	PA - ITAITUBA - Próx. BR-163	A sirene está ligada		Status	0	SIM	-6,0935	-55,6440
	26/08/2024 03:08:51	PA - ITAITUBA - Próx. BR-163	A sirene está ligada		Status	0	SIM	-6,0935	-55,6440
	26/08/2024 03:08:51	PA - ITAITUBA - Próx. BR-163	O veículo está bloqueado		Status	0	SIM	-6,0935	-55,6440
	26/08/2024 03:06:51	PA - ITAITUBA - Próx. BR-163	O veículo está bloqueado		Status	0	SIM	-6,0935	-55,6440
	26/08/2024 03:06:51	PA - ITAITUBA - Próx. BR-163	A sirene está ligada		Status	0	SIM	-6,0935	-55,6440
	26/08/2024 03:04:51	PA - ITAITUBA - Próx. BR-163	A sirene está ligada		Status	0	SIM	-6,0935	-55,6440
	26/08/2024 03:04:51	PA - ITAITUBA - Próx. BR-163	O veículo está bloqueado		Status	0	SIM	-6,0935	-55,6440
	26/08/2024 03:03:28	PA - ITAITUBA - BR-163	A sirene está ligada		Alerta de Software	0	NÃO	-6,0933	-55,6438
	26/08/2024 03:03:28	PA - ITAITUBA - BR-163	Parada do Veículo		Alerta de Software	0	NÃO	-6,0933	-55,6438
	26/08/2024 03:03:28	PA - ITAITUBA - BR-163	A sirene está ligada		Status	0	NÃO	-6,0933	-55,6438
	26/08/2024 03:03:28	PA - ITAITUBA - BR-163	O veículo está bloqueado		Status	0	NÃO	-6,0933	-55,6438
	26/08/2024 03:02:51	PA - ITAITUBA - Próx. BR-163	O veículo está bloqueado		Status	0	SIM	-6,0935	-55,6440
	26/08/2024 03:02:51	PA - ITAITUBA - Próx. BR-163	A sirene está ligada		Status	0	SIM	-6,0935	-55,6440
	26/08/2024 03:00:51	PA - ITAITUBA - Próx. BR-163	A sirene está ligada		Status	0	SIM	-6,0935	-55,6440
	26/08/2024 03:00:51	PA - ITAITUBA - Próx. BR-163	O veículo está bloqueado		Status	0	SIM	-6,0935	-55,6440
	26/08/2024 03:00:38	MENSAGEM ENVIADA PELA CENTRAL Enviada por: integração	Ultima Posição		Comando		-		
	26/08/2024 02:58:51	PA - ITAITUBA - Próx. BR-163	O veículo está bloqueado		Status	0	SIM	-6,0935	-55,6440
	26/08/2024 02:58:51	PA - ITAITUBA - Próx. BR-163	A sirene está ligada		Status	0	SIM	-6,0935	-55,6440

RELATÓRIO ANALÍTICO POR VEÍCULO

Período: 21/08/2024 00:00:00 à 27/08/2024 23:59:59
Identificador: RVQ5B60 SIMONE DAF 2022
Placa: RVQ5B60

- Legenda:**
-  Mensagens enviadas do Veículo (Veículo -> Central)
 -  Mensagens enviadas do Veículo (Controle de Jornada Cliente)
 -  Mensagens enviadas da Central (Central -> Veículo)



Sentido:	Data e Hora:	Localização:	Mensagem:	Modo Emergência	Tipo Mensagem:	Vel. (Km/h)	Log ?	Latitude	Longitude
	26/08/2024 02:56:51	PA - ITAITUBA - Próx. BR-163	A sirene está ligada		Status	0	SIM	-6,0935	-55,6440
	26/08/2024 02:56:51	PA - ITAITUBA - Próx. BR-163	O veículo está bloqueado		Status	0	SIM	-6,0935	-55,6440
	26/08/2024 02:54:51	PA - ITAITUBA - Próx. BR-163	O veículo está bloqueado		Status	0	SIM	-6,0935	-55,6440
	26/08/2024 02:54:51	PA - ITAITUBA - Próx. BR-163	A sirene está ligada		Status	0	SIM	-6,0935	-55,6440
	26/08/2024 02:52:51	PA - ITAITUBA - Próx. BR-163	A sirene está ligada		Status	0	SIM	-6,0935	-55,6440
	26/08/2024 02:52:51	PA - ITAITUBA - Próx. BR-163	O veículo está bloqueado		Status	0	SIM	-6,0935	-55,6440
	26/08/2024 02:50:51	PA - ITAITUBA - Próx. BR-163	O veículo está bloqueado		Status	0	SIM	-6,0935	-55,6440
	26/08/2024 02:50:51	PA - ITAITUBA - Próx. BR-163	A sirene está ligada		Status	0	SIM	-6,0935	-55,6440
	26/08/2024 02:48:51	PA - ITAITUBA - Próx. BR-163	A sirene está ligada		Status	0	SIM	-6,0935	-55,6440
	26/08/2024 02:48:51	PA - ITAITUBA - Próx. BR-163	O veículo está bloqueado		Status	0	SIM	-6,0935	-55,6440
	26/08/2024 02:46:52	PA - ITAITUBA - Próx. BR-163	O veículo está bloqueado		Status	0	SIM	-6,0935	-55,6440
	26/08/2024 02:46:52	PA - ITAITUBA - Próx. BR-163	A sirene está ligada		Status	0	SIM	-6,0935	-55,6440
	26/08/2024 02:44:35	PA - ITAITUBA - Próx. BR-163	A sirene está ligada		Status	0	SIM	-6,0935	-55,6440
	26/08/2024 02:44:35	PA - ITAITUBA - Próx. BR-163	O veículo está bloqueado		Status	0	SIM	-6,0935	-55,6440
	26/08/2024 02:42:35	PA - ITAITUBA - Próx. BR-163	O veículo está bloqueado		Status	0	SIM	-6,0935	-55,6440
	26/08/2024 02:42:35	PA - ITAITUBA - Próx. BR-163	A sirene está ligada		Status	0	SIM	-6,0935	-55,6440
	26/08/2024 02:40:35	PA - ITAITUBA - Próx. BR-163	A sirene está ligada		Status	0	SIM	-6,0935	-55,6440
	26/08/2024 02:40:35	PA - ITAITUBA - Próx. BR-163	O veículo está bloqueado		Status	0	SIM	-6,0935	-55,6440
	26/08/2024 02:39:37	PA - ITAITUBA - Próx. BR-163	O veículo está bloqueado		Status	0	NÃO	-6,0935	-55,6438
	26/08/2024 02:39:37	PA - ITAITUBA - Próx. BR-163	A sirene está ligada		Status	0	NÃO	-6,0935	-55,6438
	26/08/2024 02:39:37	PA - ITAITUBA - Próx. BR-163	A sirene está ligada		Alerta de Software	0	NÃO	-6,0935	-55,6438
	26/08/2024 02:39:37	PA - ITAITUBA - Próx. BR-163	Parada do Veículo		Alerta de Software	0	NÃO	-6,0935	-55,6438
	26/08/2024 02:38:35	PA - ITAITUBA - Próx. BR-163	O veículo está bloqueado		Status	0	SIM	-6,0935	-55,6440
	26/08/2024 02:38:35	PA - ITAITUBA - Próx. BR-163	A sirene está ligada		Status	0	SIM	-6,0935	-55,6440
	26/08/2024 02:36:36	MENSAGEM ENVIADA PELA CENTRAL Enviada por: integração	Ultima Posição		Comando	-	-	-	-
	26/08/2024 02:36:35	PA - ITAITUBA - Próx. BR-163	A sirene está ligada		Status	0	SIM	-6,0935	-55,6440
	26/08/2024 02:36:35	PA - ITAITUBA - Próx. BR-163	O veículo está bloqueado		Status	0	SIM	-6,0935	-55,6440
	26/08/2024 02:34:35	PA - ITAITUBA - Próx. BR-163	O veículo está bloqueado		Status	0	SIM	-6,0935	-55,6440
	26/08/2024 02:34:35	PA - ITAITUBA - Próx. BR-163	A sirene está ligada		Status	0	SIM	-6,0935	-55,6440
	26/08/2024 02:32:35	PA - ITAITUBA - Próx. BR-163	A sirene está ligada		Status	0	SIM	-6,0935	-55,6440
	26/08/2024 02:32:35	PA - ITAITUBA - Próx. BR-163	O veículo está bloqueado		Status	0	SIM	-6,0935	-55,6440
	26/08/2024 02:30:35	PA - ITAITUBA - Próx. BR-163	O veículo está bloqueado		Status	0	SIM	-6,0935	-55,6440
	26/08/2024 02:30:35	PA - ITAITUBA - Próx. BR-163	A sirene está ligada		Status	0	SIM	-6,0935	-55,6440
	26/08/2024 02:28:35	PA - ITAITUBA - Próx. BR-163	A sirene está ligada		Status	0	SIM	-6,0935	-55,6440
	26/08/2024 02:28:35	PA - ITAITUBA - Próx. BR-163	O veículo está bloqueado		Status	0	SIM	-6,0935	-55,6440
	26/08/2024 02:26:35	PA - ITAITUBA - Próx. BR-163	O veículo está bloqueado		Status	0	SIM	-6,0935	-55,6440
	26/08/2024 02:26:35	PA - ITAITUBA - Próx. BR-163	A sirene está ligada		Status	0	SIM	-6,0935	-55,6440


RELATÓRIO ANALÍTICO POR VEÍCULO


Período: 21/08/2024 00:00:00 à 27/08/2024 23:59:59


Identificador: RVQ5B60 SIMONE DAF 2022

Placa: RVQ5B60




































Legenda:

 Mensagens enviadas do Veículo (Veículo -> Central)

 Mensagens enviadas do Veículo (Controle de Jornada Cliente)




 Mensagens enviadas da Central (Central -> Veículo)








































Sentido:	Data e Hora:	Localização:	Mensagem:	Modo Emergência	Tipo Mensagem:	Vel. (Km/h)	Log ?	Latitude	Longitude
	26/08/2024 02:24:35	PA - ITAITUBA - Próx. BR-163	A sirene está ligada		Status	0	SIM	-6,0935	-55,6440
	26/08/2024 02:24:35	PA - ITAITUBA - Próx. BR-163	O veículo está bloqueado		Status	0	SIM	-6,0935	-55,6440
	26/08/2024 02:22:35	PA - ITAITUBA - Próx. BR-163	O veículo está bloqueado		Status	0	SIM	-6,0935	-55,6440
	26/08/2024 02:22:35	PA - ITAITUBA - Próx. BR-163	A sirene está ligada		Status	0	SIM	-6,0935	-55,6440
	26/08/2024 02:20:35	PA - ITAITUBA - Próx. BR-163	A sirene está ligada		Status	0	SIM	-6,0935	-55,6440
	26/08/2024 02:20:35	PA - ITAITUBA - Próx. BR-163	O veículo está bloqueado		Status	0	SIM	-6,0935	-55,6440
	26/08/2024 02:18:35	PA - ITAITUBA - Próx. BR-163	O veículo está bloqueado		Status	0	SIM	-6,0935	-55,6440
	26/08/2024 02:18:35	PA - ITAITUBA - Próx. BR-163	A sirene está ligada		Status	0	SIM	-6,0935	-55,6440
	26/08/2024 02:18:23	PA - ITAITUBA - Próx. BR-163	A sirene está ligada		Alerta de Software	0	NÃO	-6,0935	-55,6438
	26/08/2024 02:18:23	PA - ITAITUBA - Próx. BR-163	Parada do Veículo		Alerta de Software	0	NÃO	-6,0935	-55,6438
	26/08/2024 02:18:23	PA - ITAITUBA - Próx. BR-163	A sirene está ligada		Status	0	NÃO	-6,0935	-55,6438
	26/08/2024 02:18:23	PA - ITAITUBA - Próx. BR-163	O veículo está bloqueado		Status	0	NÃO	-6,0935	-55,6438
	26/08/2024 02:16:35	PA - ITAITUBA - Próx. BR-163	A sirene está ligada		Status	0	SIM	-6,0935	-55,6440
	26/08/2024 02:16:35	PA - ITAITUBA - Próx. BR-163	O veículo está bloqueado		Status	0	SIM	-6,0935	-55,6440
	26/08/2024 02:15:24	MENSAGEM ENVIADA PELA CENTRAL Enviada por: gabriel2876	Ultima Posição		Comando		-		
	26/08/2024 02:14:35	PA - ITAITUBA - Próx. BR-163	O veículo está bloqueado		Status	0	SIM	-6,0935	-55,6440
	26/08/2024 02:14:35	PA - ITAITUBA - Próx. BR-163	A sirene está ligada		Status	0	SIM	-6,0935	-55,6440
	26/08/2024 02:12:35	PA - ITAITUBA - Próx. BR-163	A sirene está ligada		Status	0	SIM	-6,0935	-55,6440
	26/08/2024 02:12:35	PA - ITAITUBA - Próx. BR-163	O veículo está bloqueado		Status	0	SIM	-6,0935	-55,6440
	26/08/2024 02:10:35	PA - ITAITUBA - Próx. BR-163	O veículo está bloqueado		Status	0	SIM	-6,0935	-55,6440
	26/08/2024 02:10:35	PA - ITAITUBA - Próx. BR-163	A sirene está ligada		Status	0	SIM	-6,0935	-55,6440
	26/08/2024 02:08:35	PA - ITAITUBA - Próx. BR-163	A sirene está ligada		Status	0	SIM	-6,0935	-55,6440
	26/08/2024 02:08:35	PA - ITAITUBA - Próx. BR-163	O veículo está bloqueado		Status	0	SIM	-6,0935	-55,6440
	26/08/2024 02:06:36	PA - ITAITUBA - Próx. BR-163	O veículo está bloqueado		Status	0	SIM	-6,0935	-55,6440
	26/08/2024 02:06:36	PA - ITAITUBA - Próx. BR-163	A sirene está ligada		Status	0	SIM	-6,0935	-55,6440
	26/08/2024 02:04:11	PA - ITAITUBA - Próx. BR-163	A sirene está ligada		Status	0	SIM	-6,0935	-55,6440
	26/08/2024 02:04:11	PA - ITAITUBA - Próx. BR-163	O veículo está bloqueado		Status	0	SIM	-6,0935	-55,6440
	26/08/2024 02:02:11	PA - ITAITUBA - Próx. BR-163	O veículo está bloqueado		Status	0	SIM	-6,0935	-55,6440
	26/08/2024 02:02:11	PA - ITAITUBA - Próx. BR-163	A sirene está ligada		Status	0	SIM	-6,0935	-55,6440
	26/08/2024 02:00:11	PA - ITAITUBA - Próx. BR-163	A sirene está ligada		Status	0	SIM	-6,0935	-55,6440
	26/08/2024 02:00:11	PA - ITAITUBA - Próx. BR-163	O veículo está bloqueado		Status	0	SIM	-6,0935	-55,6440
	26/08/2024 01:58:11	PA - ITAITUBA - Próx. BR-163	O veículo está bloqueado		Status	0	SIM	-6,0935	-55,6440
	26/08/2024 01:58:11	PA - ITAITUBA - Próx. BR-163	A sirene está ligada		Status	0	SIM	-6,0935	-55,6440
	26/08/2024 01:56:11	PA - ITAITUBA - Próx. BR-163	A sirene está ligada		Status	0	SIM	-6,0935	-55,6440
	26/08/2024 01:56:11	PA - ITAITUBA - Próx. BR-163	O veículo está bloqueado		Status	0	SIM	-6,0935	-55,6440
	26/08/2024 01:54:11	PA - ITAITUBA - Próx. BR-163	O veículo está bloqueado		Status	0	SIM	-6,0935	-55,6440
	26/08/2024 01:54:11	PA - ITAITUBA - Próx. BR-163	A sirene está ligada		Status	0	SIM	-6,0935	-55,6440

RELATÓRIO ANALÍTICO POR VEÍCULO

Período: 21/08/2024 00:00:00 à 27/08/2024 23:59:59
Identificador: RVQ5B60 SIMONE DAF 2022
Placa: RVQ5B60

- Legenda:**
-  Mensagens enviadas do Veículo (Veículo -> Central)
 -  Mensagens enviadas do Veículo (Controle de Jornada Cliente)
 -  Mensagens enviadas da Central (Central -> Veículo)



Sentido:	Data e Hora:	Localização:	Mensagem:	Modo Emergência	Tipo Mensagem:	Vel. (Km/h)	Log ?	Latitude	Longitude
	26/08/2024 01:52:11	PA - ITAITUBA - Próx. BR-163	O veículo está bloqueado		Status	0	SIM	-6,0935	-55,6440
	26/08/2024 01:52:11	PA - ITAITUBA - Próx. BR-163	A sirene está ligada		Status	0	SIM	-6,0935	-55,6440
	26/08/2024 01:50:11	PA - ITAITUBA - Próx. BR-163	A sirene está ligada		Status	0	SIM	-6,0935	-55,6440
	26/08/2024 01:50:11	PA - ITAITUBA - Próx. BR-163	O veículo está bloqueado		Status	0	SIM	-6,0935	-55,6440
	26/08/2024 01:48:11	PA - ITAITUBA - Próx. BR-163	O veículo está bloqueado		Status	0	SIM	-6,0935	-55,6440
	26/08/2024 01:48:11	PA - ITAITUBA - Próx. BR-163	A sirene está ligada		Status	0	SIM	-6,0935	-55,6440
	26/08/2024 01:46:11	PA - ITAITUBA - Próx. BR-163	A sirene está ligada		Status	0	SIM	-6,0935	-55,6440
	26/08/2024 01:46:11	PA - ITAITUBA - Próx. BR-163	O veículo está bloqueado		Status	0	SIM	-6,0935	-55,6440
	26/08/2024 01:44:11	PA - ITAITUBA - Próx. BR-163	O veículo está bloqueado		Status	0	SIM	-6,0935	-55,6440
	26/08/2024 01:44:11	PA - ITAITUBA - Próx. BR-163	A sirene está ligada		Status	0	SIM	-6,0935	-55,6440
	26/08/2024 01:42:11	PA - ITAITUBA - Próx. BR-163	A sirene está ligada		Status	0	SIM	-6,0935	-55,6440
	26/08/2024 01:42:11	PA - ITAITUBA - Próx. BR-163	O veículo está bloqueado		Status	0	SIM	-6,0935	-55,6440
	26/08/2024 01:40:11	PA - ITAITUBA - Próx. BR-163	O veículo está bloqueado		Status	0	SIM	-6,0935	-55,6440
	26/08/2024 01:40:11	PA - ITAITUBA - Próx. BR-163	A sirene está ligada		Status	0	SIM	-6,0935	-55,6440
	26/08/2024 01:38:11	PA - ITAITUBA - Próx. BR-163	A sirene está ligada		Status	0	SIM	-6,0935	-55,6440
	26/08/2024 01:38:11	PA - ITAITUBA - Próx. BR-163	O veículo está bloqueado		Status	0	SIM	-6,0935	-55,6440
	26/08/2024 01:36:11	PA - ITAITUBA - Próx. BR-163	O veículo está bloqueado		Status	0	SIM	-6,0935	-55,6440
	26/08/2024 01:36:11	PA - ITAITUBA - Próx. BR-163	A sirene está ligada		Status	0	SIM	-6,0935	-55,6440
	26/08/2024 01:34:11	PA - ITAITUBA - Próx. BR-163	A sirene está ligada		Status	0	SIM	-6,0936	-55,6440
	26/08/2024 01:34:11	PA - ITAITUBA - Próx. BR-163	O veículo está bloqueado		Status	0	SIM	-6,0936	-55,6440
	26/08/2024 01:32:11	PA - ITAITUBA - Próx. BR-163	O veículo está bloqueado		Status	0	SIM	-6,0936	-55,6440
	26/08/2024 01:32:11	PA - ITAITUBA - Próx. BR-163	A sirene está ligada		Status	0	SIM	-6,0936	-55,6440
	26/08/2024 01:30:11	PA - ITAITUBA - Próx. BR-163	A sirene está ligada		Status	0	SIM	-6,0936	-55,6440
	26/08/2024 01:30:11	PA - ITAITUBA - Próx. BR-163	O veículo está bloqueado		Status	0	SIM	-6,0936	-55,6440
	26/08/2024 01:28:11	PA - ITAITUBA - Próx. BR-163	O veículo está bloqueado		Status	0	SIM	-6,0936	-55,6440
	26/08/2024 01:28:11	PA - ITAITUBA - Próx. BR-163	A sirene está ligada		Status	0	SIM	-6,0936	-55,6440
	26/08/2024 01:26:12	PA - ITAITUBA - Próx. BR-163	A sirene está ligada		Status	0	SIM	-6,0936	-55,6440
	26/08/2024 01:26:12	PA - ITAITUBA - Próx. BR-163	O veículo está bloqueado		Status	0	SIM	-6,0936	-55,6440
	26/08/2024 01:23:56	PA - ITAITUBA - Próx. BR-163	O veículo está bloqueado		Status	0	SIM	-6,0935	-55,6440
	26/08/2024 01:23:56	PA - ITAITUBA - Próx. BR-163	A sirene está ligada		Status	0	SIM	-6,0935	-55,6440
	26/08/2024 01:21:56	PA - ITAITUBA - Próx. BR-163	A sirene está ligada		Status	0	SIM	-6,0935	-55,6440
	26/08/2024 01:21:56	PA - ITAITUBA - Próx. BR-163	O veículo está bloqueado		Status	0	SIM	-6,0935	-55,6440
	26/08/2024 01:19:56	PA - ITAITUBA - Próx. BR-163	O veículo está bloqueado		Status	0	SIM	-6,0935	-55,6440
	26/08/2024 01:19:56	PA - ITAITUBA - Próx. BR-163	A sirene está ligada		Status	0	SIM	-6,0935	-55,6440
	26/08/2024 01:17:56	PA - ITAITUBA - Próx. BR-163	A sirene está ligada		Status	0	SIM	-6,0935	-55,6440
	26/08/2024 01:17:56	PA - ITAITUBA - Próx. BR-163	O veículo está bloqueado		Status	0	SIM	-6,0935	-55,6440
	26/08/2024 01:15:56	PA - ITAITUBA - Próx. BR-163	O veículo está bloqueado		Status	0	SIM	-6,0935	-55,6440

RELATÓRIO ANALÍTICO POR VEÍCULO






































Período: 21/08/2024 00:00:00 à 27/08/2024 23:59:59

Identificador: RVQ5B60 SIMONE DAF 2022

Placa: RVQ5B60

- Legenda:**
-  Mensagens enviadas do Veículo (Veículo -> Central)
 -  Mensagens enviadas do Veículo (Controle de Jornada Cliente)
 -  Mensagens enviadas da Central (Central -> Veículo)



Sentido:	Data e Hora:	Localização:	Mensagem:	Modo Emergência	Tipo Mensagem:	Vel. (Km/h)	Log ?	Latitude	Longitude
	26/08/2024 01:15:56	PA - ITAITUBA - Próx. BR-163	A sirene está ligada		Status	0	SIM	-6,0935	-55,6440
	26/08/2024 01:13:56	PA - ITAITUBA - Próx. BR-163	A sirene está ligada		Status	0	SIM	-6,0935	-55,6440
	26/08/2024 01:13:56	PA - ITAITUBA - Próx. BR-163	O veículo está bloqueado		Status	0	SIM	-6,0935	-55,6440
	26/08/2024 01:11:56	PA - ITAITUBA - Próx. BR-163	O veículo está bloqueado		Status	0	SIM	-6,0935	-55,6440
	26/08/2024 01:11:56	PA - ITAITUBA - Próx. BR-163	A sirene está ligada		Status	0	SIM	-6,0935	-55,6440
	26/08/2024 01:09:56	PA - ITAITUBA - Próx. BR-163	A sirene está ligada		Status	0	SIM	-6,0935	-55,6440
	26/08/2024 01:09:56	PA - ITAITUBA - Próx. BR-163	O veículo está bloqueado		Status	0	SIM	-6,0935	-55,6440
	26/08/2024 01:07:56	PA - ITAITUBA - Próx. BR-163	O veículo está bloqueado		Status	0	SIM	-6,0935	-55,6440
	26/08/2024 01:07:56	PA - ITAITUBA - Próx. BR-163	A sirene está ligada		Status	0	SIM	-6,0935	-55,6440
	26/08/2024 01:05:56	PA - ITAITUBA - Próx. BR-163	A sirene está ligada		Status	0	SIM	-6,0935	-55,6440
	26/08/2024 01:05:56	PA - ITAITUBA - Próx. BR-163	O veículo está bloqueado		Status	0	SIM	-6,0935	-55,6440
	26/08/2024 01:03:56	PA - ITAITUBA - Próx. BR-163	O veículo está bloqueado		Status	0	SIM	-6,0935	-55,6440
	26/08/2024 01:03:56	PA - ITAITUBA - Próx. BR-163	A sirene está ligada		Status	0	SIM	-6,0935	-55,6440
	26/08/2024 01:01:56	PA - ITAITUBA - Próx. BR-163	A sirene está ligada		Status	0	SIM	-6,0935	-55,6440
	26/08/2024 01:01:56	PA - ITAITUBA - Próx. BR-163	O veículo está bloqueado		Status	0	SIM	-6,0935	-55,6440
	26/08/2024 00:59:56	PA - ITAITUBA - Próx. BR-163	O veículo está bloqueado		Status	0	SIM	-6,0935	-55,6440
	26/08/2024 00:59:56	PA - ITAITUBA - Próx. BR-163	A sirene está ligada		Status	0	SIM	-6,0935	-55,6440
	26/08/2024 00:57:56	PA - ITAITUBA - Próx. BR-163	A sirene está ligada		Status	0	SIM	-6,0935	-55,6440
	26/08/2024 00:57:56	PA - ITAITUBA - Próx. BR-163	O veículo está bloqueado		Status	0	SIM	-6,0935	-55,6440
	26/08/2024 00:55:56	PA - ITAITUBA - Próx. BR-163	O veículo está bloqueado		Status	0	SIM	-6,0935	-55,6440
	26/08/2024 00:55:56	PA - ITAITUBA - Próx. BR-163	A sirene está ligada		Status	0	SIM	-6,0935	-55,6440
	26/08/2024 00:53:56	PA - ITAITUBA - Próx. BR-163	O veículo está bloqueado		Status	0	SIM	-6,0935	-55,6440
	26/08/2024 00:53:56	PA - ITAITUBA - Próx. BR-163	A sirene está ligada		Status	0	SIM	-6,0935	-55,6440
	26/08/2024 00:51:56	PA - ITAITUBA - Próx. BR-163	O veículo está bloqueado		Status	0	SIM	-6,0935	-55,6440
	26/08/2024 00:51:56	PA - ITAITUBA - Próx. BR-163	A sirene está ligada		Status	0	SIM	-6,0935	-55,6440
	26/08/2024 00:49:56	PA - ITAITUBA - Próx. BR-163	A sirene está ligada		Status	0	SIM	-6,0935	-55,6440
	26/08/2024 00:49:56	PA - ITAITUBA - Próx. BR-163	O veículo está bloqueado		Status	0	SIM	-6,0935	-55,6440
	26/08/2024 00:47:56	PA - ITAITUBA - Próx. BR-163	O veículo está bloqueado		Status	0	SIM	-6,0935	-55,6440
	26/08/2024 00:47:56	PA - ITAITUBA - Próx. BR-163	A sirene está ligada		Status	0	SIM	-6,0935	-55,6440
	26/08/2024 00:45:57	PA - ITAITUBA - Próx. BR-163	O veículo está bloqueado		Status	0	SIM	-6,0935	-55,6440
	26/08/2024 00:45:57	PA - ITAITUBA - Próx. BR-163	A sirene está ligada		Status	0	SIM	-6,0935	-55,6440
	26/08/2024 00:43:35	PA - ITAITUBA - Próx. BR-163	O veículo está bloqueado		Status	0	SIM	-6,0935	-55,6440
	26/08/2024 00:43:35	PA - ITAITUBA - Próx. BR-163	A sirene está ligada		Status	0	SIM	-6,0935	-55,6440
	26/08/2024 00:41:35	PA - ITAITUBA - Próx. BR-163	A sirene está ligada		Status	0	SIM	-6,0935	-55,6440
	26/08/2024 00:41:35	PA - ITAITUBA - Próx. BR-163	O veículo está bloqueado		Status	0	SIM	-6,0935	-55,6440
	26/08/2024 00:39:35	PA - ITAITUBA - Próx. BR-163	O veículo está bloqueado		Status	0	SIM	-6,0935	-55,6440
	26/08/2024 00:39:35	PA - ITAITUBA - Próx. BR-163	A sirene está ligada		Status	0	SIM	-6,0935	-55,6440


RELATÓRIO ANALÍTICO POR VEÍCULO


Período: 21/08/2024 00:00:00 à 27/08/2024 23:59:59


Identificador: RVQ5B60 SIMONE DAF 2022

Placa: RVQ5B60






































Legenda:

 Mensagens enviadas do Veículo (Veículo -> Central)

 Mensagens enviadas do Veículo (Controle de Jornada Cliente)

 Mensagens enviadas da Central (Central -> Veículo)



Sentido:	Data e Hora:	Localização:	Mensagem:	Modo Emergência	Tipo Mensagem:	Vel. (Km/h)	Log ?	Latitude	Longitude
	26/08/2024 00:37:35	PA - ITAITUBA - Próx. BR-163	A sirene está ligada		Status	0	SIM	-6,0935	-55,6440
	26/08/2024 00:37:35	PA - ITAITUBA - Próx. BR-163	O veículo está bloqueado		Status	0	SIM	-6,0935	-55,6440
	26/08/2024 00:35:35	PA - ITAITUBA - Próx. BR-163	O veículo está bloqueado		Status	0	SIM	-6,0935	-55,6440
	26/08/2024 00:35:35	PA - ITAITUBA - Próx. BR-163	A sirene está ligada		Status	0	SIM	-6,0935	-55,6440
	26/08/2024 00:33:35	PA - ITAITUBA - Próx. BR-163	A sirene está ligada		Status	0	SIM	-6,0935	-55,6440
	26/08/2024 00:33:35	PA - ITAITUBA - Próx. BR-163	O veículo está bloqueado		Status	0	SIM	-6,0935	-55,6440
	26/08/2024 00:32:27	PA - ITAITUBA - BR-163	O veículo está bloqueado		Status	0	NÃO	-6,0933	-55,6440
	26/08/2024 00:32:27	PA - ITAITUBA - BR-163	A sirene está ligada		Status	0	NÃO	-6,0933	-55,6440
	26/08/2024 00:32:27	PA - ITAITUBA - BR-163	A sirene está ligada		Alerta de Software	0	NÃO	-6,0933	-55,6440
	26/08/2024 00:32:27	PA - ITAITUBA - BR-163	Parada do Veículo		Alerta de Software	0	NÃO	-6,0933	-55,6440
	26/08/2024 00:31:35	PA - ITAITUBA - Próx. BR-163	O veículo está bloqueado		Status	0	SIM	-6,0935	-55,6440
	26/08/2024 00:31:35	PA - ITAITUBA - Próx. BR-163	A sirene está ligada		Status	0	SIM	-6,0935	-55,6440
	26/08/2024 00:29:35	PA - ITAITUBA - Próx. BR-163	A sirene está ligada		Status	0	SIM	-6,0935	-55,6440
	26/08/2024 00:29:35	PA - ITAITUBA - Próx. BR-163	O veículo está bloqueado		Status	0	SIM	-6,0935	-55,6440
	26/08/2024 00:29:32	MENSAGEM ENVIADA PELA CENTRAL Enviada por: integração	Ultima Posição		Comando		-		
	26/08/2024 00:27:35	PA - ITAITUBA - Próx. BR-163	O veículo está bloqueado		Status	0	SIM	-6,0935	-55,6440
	26/08/2024 00:27:35	PA - ITAITUBA - Próx. BR-163	A sirene está ligada		Status	0	SIM	-6,0935	-55,6440
	26/08/2024 00:25:35	PA - ITAITUBA - Próx. BR-163	A sirene está ligada		Status	0	SIM	-6,0935	-55,6440
	26/08/2024 00:25:35	PA - ITAITUBA - Próx. BR-163	O veículo está bloqueado		Status	0	SIM	-6,0935	-55,6440
	26/08/2024 00:23:35	PA - ITAITUBA - Próx. BR-163	O veículo está bloqueado		Status	0	SIM	-6,0935	-55,6440
	26/08/2024 00:23:35	PA - ITAITUBA - Próx. BR-163	A sirene está ligada		Status	0	SIM	-6,0935	-55,6440
	26/08/2024 00:21:35	PA - ITAITUBA - Próx. BR-163	A sirene está ligada		Status	0	SIM	-6,0935	-55,6440
	26/08/2024 00:21:35	PA - ITAITUBA - Próx. BR-163	O veículo está bloqueado		Status	0	SIM	-6,0935	-55,6440
	26/08/2024 00:19:35	PA - ITAITUBA - Próx. BR-163	O veículo está bloqueado		Status	0	SIM	-6,0935	-55,6440
	26/08/2024 00:19:35	PA - ITAITUBA - Próx. BR-163	A sirene está ligada		Status	0	SIM	-6,0935	-55,6440
	26/08/2024 00:17:35	PA - ITAITUBA - Próx. BR-163	A sirene está ligada		Status	0	SIM	-6,0935	-55,6440
	26/08/2024 00:17:35	PA - ITAITUBA - Próx. BR-163	O veículo está bloqueado		Status	0	SIM	-6,0935	-55,6440
	26/08/2024 00:15:35	PA - ITAITUBA - Próx. BR-163	O veículo está bloqueado		Status	0	SIM	-6,0935	-55,6440
	26/08/2024 00:15:35	PA - ITAITUBA - Próx. BR-163	A sirene está ligada		Status	0	SIM	-6,0935	-55,6440
	26/08/2024 00:13:35	PA - ITAITUBA - Próx. BR-163	A sirene está ligada		Status	0	SIM	-6,0935	-55,6440
	26/08/2024 00:13:35	PA - ITAITUBA - Próx. BR-163	O veículo está bloqueado		Status	0	SIM	-6,0935	-55,6440
	26/08/2024 00:11:35	PA - ITAITUBA - Próx. BR-163	O veículo está bloqueado		Status	0	SIM	-6,0935	-55,6440
	26/08/2024 00:11:35	PA - ITAITUBA - Próx. BR-163	A sirene está ligada		Status	0	SIM	-6,0935	-55,6440
	26/08/2024 00:09:35	PA - ITAITUBA - Próx. BR-163	A sirene está ligada		Status	0	SIM	-6,0935	-55,6440
	26/08/2024 00:09:35	PA - ITAITUBA - Próx. BR-163	O veículo está bloqueado		Status	0	SIM	-6,0935	-55,6440
	26/08/2024 00:08:32	PA - ITAITUBA - Próx. BR-163	A sirene está ligada		Alerta de Software	0	NÃO	-6,0935	-55,6438
	26/08/2024 00:08:32	PA - ITAITUBA - Próx. BR-163	Parada do Veículo		Alerta de Software	0	NÃO	-6,0935	-55,6438

RELATÓRIO ANALÍTICO POR VEÍCULO

Período: 21/08/2024 00:00:00 à 27/08/2024 23:59:59

Identificador: RVQ5B60 SIMONE DAF 2022

Placa: RVQ5B60

Legenda:

Mensagens enviadas do Veículo (Veículo -> Central)

Mensagens enviadas do Veículo (Controle de Jornada Cliente)

Mensagens enviadas da Central (Central -> Veículo)



Sentido:	Data e Hora:	Localização:	Mensagem:	Modo Emergência	Tipo Mensagem:	Vel. (Km/h)	Log ?	Latitude	Longitude
	26/08/2024 00:08:32	PA - ITAITUBA - Próx. BR-163	A sirene está ligada		Status	0	NÃO	-6,0935	-55,6438
	26/08/2024 00:08:32	PA - ITAITUBA - Próx. BR-163	O veículo está bloqueado		Status	0	NÃO	-6,0935	-55,6438
	26/08/2024 00:07:35	PA - ITAITUBA - Próx. BR-163	O veículo está bloqueado		Status	0	SIM	-6,0935	-55,6440
	26/08/2024 00:07:35	PA - ITAITUBA - Próx. BR-163	A sirene está ligada		Status	0	SIM	-6,0935	-55,6440
	26/08/2024 00:05:36	PA - ITAITUBA - Próx. BR-163	A sirene está ligada		Status	0	SIM	-6,0935	-55,6440
	26/08/2024 00:05:36	PA - ITAITUBA - Próx. BR-163	O veículo está bloqueado		Status	0	SIM	-6,0935	-55,6440
	26/08/2024 00:05:35	MENSAGEM ENVIADA PELA CENTRAL Enviada por: integração	Ultima Posição		Comando		-		
	26/08/2024 00:03:10	PA - ITAITUBA - Próx. BR-163	O veículo está bloqueado		Status	0	SIM	-6,0935	-55,6440
	26/08/2024 00:03:10	PA - ITAITUBA - Próx. BR-163	A sirene está ligada		Status	0	SIM	-6,0935	-55,6440
	26/08/2024 00:01:10	PA - ITAITUBA - Próx. BR-163	A sirene está ligada		Status	0	SIM	-6,0935	-55,6440
	26/08/2024 00:01:10	PA - ITAITUBA - Próx. BR-163	O veículo está bloqueado		Status	0	SIM	-6,0935	-55,6440
	25/08/2024 23:59:10	PA - ITAITUBA - Próx. BR-163	O veículo está bloqueado		Status	0	SIM	-6,0935	-55,6440
	25/08/2024 23:59:10	PA - ITAITUBA - Próx. BR-163	A sirene está ligada		Status	0	SIM	-6,0935	-55,6440
	25/08/2024 23:57:10	PA - ITAITUBA - Próx. BR-163	A sirene está ligada		Status	0	SIM	-6,0935	-55,6440
	25/08/2024 23:57:10	PA - ITAITUBA - Próx. BR-163	O veículo está bloqueado		Status	0	SIM	-6,0935	-55,6440
	25/08/2024 23:55:10	PA - ITAITUBA - Próx. BR-163	O veículo está bloqueado		Status	0	SIM	-6,0935	-55,6440
	25/08/2024 23:55:10	PA - ITAITUBA - Próx. BR-163	A sirene está ligada		Status	0	SIM	-6,0935	-55,6440
	25/08/2024 23:53:10	PA - ITAITUBA - Próx. BR-163	A sirene está ligada		Status	0	SIM	-6,0935	-55,6440
	25/08/2024 23:53:10	PA - ITAITUBA - Próx. BR-163	O veículo está bloqueado		Status	0	SIM	-6,0935	-55,6440
	25/08/2024 23:51:10	PA - ITAITUBA - Próx. BR-163	O veículo está bloqueado		Status	0	SIM	-6,0935	-55,6440
	25/08/2024 23:51:10	PA - ITAITUBA - Próx. BR-163	A sirene está ligada		Status	0	SIM	-6,0935	-55,6440
	25/08/2024 23:49:10	PA - ITAITUBA - Próx. BR-163	A sirene está ligada		Status	0	SIM	-6,0935	-55,6440
	25/08/2024 23:49:10	PA - ITAITUBA - Próx. BR-163	O veículo está bloqueado		Status	0	SIM	-6,0935	-55,6440
	25/08/2024 23:47:10	PA - ITAITUBA - Próx. BR-163	O veículo está bloqueado		Status	0	SIM	-6,0935	-55,6440
	25/08/2024 23:47:10	PA - ITAITUBA - Próx. BR-163	A sirene está ligada		Status	0	SIM	-6,0935	-55,6440
	25/08/2024 23:45:10	PA - ITAITUBA - Próx. BR-163	A sirene está ligada		Status	0	SIM	-6,0935	-55,6440
	25/08/2024 23:45:10	PA - ITAITUBA - Próx. BR-163	O veículo está bloqueado		Status	0	SIM	-6,0935	-55,6440
	25/08/2024 23:44:43	PA - ITAITUBA - BR-163	O veículo está bloqueado		Status	0	NÃO	-6,0933	-55,6440
	25/08/2024 23:44:43	PA - ITAITUBA - BR-163	A sirene está ligada		Status	0	NÃO	-6,0933	-55,6440
	25/08/2024 23:44:43	PA - ITAITUBA - BR-163	A sirene está ligada		Alerta de Software	0	NÃO	-6,0933	-55,6440
	25/08/2024 23:44:43	PA - ITAITUBA - BR-163	Parada do Veículo		Alerta de Software	0	NÃO	-6,0933	-55,6440
	25/08/2024 23:43:10	PA - ITAITUBA - Próx. BR-163	O veículo está bloqueado		Status	0	SIM	-6,0935	-55,6440
	25/08/2024 23:43:10	PA - ITAITUBA - Próx. BR-163	A sirene está ligada		Status	0	SIM	-6,0935	-55,6440
	25/08/2024 23:41:49	MENSAGEM ENVIADA PELA CENTRAL Enviada por: integração	Ultima Posição		Comando		-		
	25/08/2024 23:41:10	PA - ITAITUBA - Próx. BR-163	A sirene está ligada		Status	0	SIM	-6,0935	-55,6440
	25/08/2024 23:41:10	PA - ITAITUBA - Próx. BR-163	O veículo está bloqueado		Status	0	SIM	-6,0935	-55,6440
	25/08/2024 23:39:10	PA - ITAITUBA - Próx. BR-163	O veículo está bloqueado		Status	0	SIM	-6,0935	-55,6440


RELATÓRIO ANALÍTICO POR VEÍCULO


Período: 21/08/2024 00:00:00 à 27/08/2024 23:59:59


Identificador: RVQ5B60 SIMONE DAF 2022

Placa: RVQ5B60






































Legenda:

 Mensagens enviadas do Veículo (Veículo -> Central)

 Mensagens enviadas do Veículo (Controle de Jornada Cliente)

 Mensagens enviadas da Central (Central -> Veículo)



Sentido:	Data e Hora:	Localização:	Mensagem:	Modo Emergência	Tipo Mensagem:	Vel. (Km/h)	Log ?	Latitude	Longitude
	25/08/2024 23:39:10	PA - ITAITUBA - Próx. BR-163	A sirene está ligada		Status	0	SIM	-6,0935	-55,6440
	25/08/2024 23:37:10	PA - ITAITUBA - Próx. BR-163	A sirene está ligada		Status	0	SIM	-6,0935	-55,6440
	25/08/2024 23:37:10	PA - ITAITUBA - Próx. BR-163	O veículo está bloqueado		Status	0	SIM	-6,0935	-55,6440
	25/08/2024 23:35:10	PA - ITAITUBA - Próx. BR-163	O veículo está bloqueado		Status	0	SIM	-6,0935	-55,6440
	25/08/2024 23:35:10	PA - ITAITUBA - Próx. BR-163	A sirene está ligada		Status	0	SIM	-6,0935	-55,6440
	25/08/2024 23:33:10	PA - ITAITUBA - Próx. BR-163	A sirene está ligada		Status	0	SIM	-6,0935	-55,6440
	25/08/2024 23:33:10	PA - ITAITUBA - Próx. BR-163	O veículo está bloqueado		Status	0	SIM	-6,0935	-55,6440
	25/08/2024 23:31:10	PA - ITAITUBA - Próx. BR-163	O veículo está bloqueado		Status	0	SIM	-6,0935	-55,6440
	25/08/2024 23:31:10	PA - ITAITUBA - Próx. BR-163	A sirene está ligada		Status	0	SIM	-6,0935	-55,6440
	25/08/2024 23:29:10	PA - ITAITUBA - Próx. BR-163	A sirene está ligada		Status	0	SIM	-6,0935	-55,6440
	25/08/2024 23:29:10	PA - ITAITUBA - Próx. BR-163	O veículo está bloqueado		Status	0	SIM	-6,0935	-55,6440
	25/08/2024 23:27:10	PA - ITAITUBA - Próx. BR-163	O veículo está bloqueado		Status	0	SIM	-6,0935	-55,6440
	25/08/2024 23:27:10	PA - ITAITUBA - Próx. BR-163	A sirene está ligada		Status	0	SIM	-6,0935	-55,6440
	25/08/2024 23:25:11	PA - ITAITUBA - Próx. BR-163	A sirene está ligada		Status	0	SIM	-6,0935	-55,6440
	25/08/2024 23:25:11	PA - ITAITUBA - Próx. BR-163	O veículo está bloqueado		Status	0	SIM	-6,0935	-55,6440
	25/08/2024 23:22:54	PA - ITAITUBA - Próx. BR-163	O veículo está bloqueado		Status	0	SIM	-6,0935	-55,6440
	25/08/2024 23:22:54	PA - ITAITUBA - Próx. BR-163	A sirene está ligada		Status	0	SIM	-6,0935	-55,6440
	25/08/2024 23:20:57	PA - ITAITUBA - Próx. BR-163	A sirene está ligada		Alerta de Software	0	NÃO	-6,0935	-55,6440
	25/08/2024 23:20:57	PA - ITAITUBA - Próx. BR-163	Parada do Veículo		Alerta de Software	0	NÃO	-6,0935	-55,6440
	25/08/2024 23:20:57	PA - ITAITUBA - Próx. BR-163	A sirene está ligada		Status	0	NÃO	-6,0935	-55,6440
	25/08/2024 23:20:57	PA - ITAITUBA - Próx. BR-163	O veículo está bloqueado		Status	0	NÃO	-6,0935	-55,6440
	25/08/2024 23:20:54	PA - ITAITUBA - Próx. BR-163	A sirene está ligada		Status	0	SIM	-6,0935	-55,6440
	25/08/2024 23:20:54	PA - ITAITUBA - Próx. BR-163	O veículo está bloqueado		Status	0	SIM	-6,0935	-55,6440
	25/08/2024 23:18:54	PA - ITAITUBA - Próx. BR-163	O veículo está bloqueado		Status	0	SIM	-6,0935	-55,6440
	25/08/2024 23:18:54	PA - ITAITUBA - Próx. BR-163	A sirene está ligada		Status	0	SIM	-6,0935	-55,6440
	25/08/2024 23:18:02	MENSAGEM ENVIADA PELA CENTRAL Enviada por: integração	Ultima Posição		Comando	-	-	-	-
	25/08/2024 23:16:54	PA - ITAITUBA - Próx. BR-163	A sirene está ligada		Status	0	SIM	-6,0935	-55,6440
	25/08/2024 23:16:54	PA - ITAITUBA - Próx. BR-163	O veículo está bloqueado		Status	0	SIM	-6,0935	-55,6440
	25/08/2024 23:14:54	PA - ITAITUBA - Próx. BR-163	O veículo está bloqueado		Status	0	SIM	-6,0935	-55,6440
	25/08/2024 23:14:54	PA - ITAITUBA - Próx. BR-163	A sirene está ligada		Status	0	SIM	-6,0935	-55,6440
	25/08/2024 23:12:54	PA - ITAITUBA - Próx. BR-163	A sirene está ligada		Status	0	SIM	-6,0935	-55,6440
	25/08/2024 23:12:54	PA - ITAITUBA - Próx. BR-163	O veículo está bloqueado		Status	0	SIM	-6,0935	-55,6440
	25/08/2024 23:10:54	PA - ITAITUBA - Próx. BR-163	O veículo está bloqueado		Status	0	SIM	-6,0935	-55,6440
	25/08/2024 23:10:54	PA - ITAITUBA - Próx. BR-163	A sirene está ligada		Status	0	SIM	-6,0935	-55,6440
	25/08/2024 23:08:54	PA - ITAITUBA - Próx. BR-163	O veículo está bloqueado		Status	0	SIM	-6,0935	-55,6440
	25/08/2024 23:08:54	PA - ITAITUBA - Próx. BR-163	A sirene está ligada		Status	0	SIM	-6,0935	-55,6440
	25/08/2024 23:06:54	PA - ITAITUBA - Próx. BR-163	A sirene está ligada		Status	0	SIM	-6,0935	-55,6440

RELATÓRIO ANALÍTICO POR VEÍCULO

Período: 21/08/2024 00:00:00 à 27/08/2024 23:59:59

Identificador: RVQ5B60 SIMONE DAF 2022

Placa: RVQ5B60

Legenda:

Mensagens enviadas do Veículo (Veículo -> Central)

Mensagens enviadas do Veículo (Controle de Jornada Cliente)

Mensagens enviadas da Central (Central -> Veículo)



Sentido:	Data e Hora:	Localização:	Mensagem:	Modo Emergência	Tipo Mensagem:	Vel. (Km/h)	Log ?	Latitude	Longitude
	25/08/2024 23:06:54	PA - ITAITUBA - Próx. BR-163	O veículo está bloqueado		Status	0	SIM	-6,0935	-55,6440
	25/08/2024 23:04:54	PA - ITAITUBA - Próx. BR-163	O veículo está bloqueado		Status	0	SIM	-6,0935	-55,6440
	25/08/2024 23:04:54	PA - ITAITUBA - Próx. BR-163	A sirene está ligada		Status	0	SIM	-6,0935	-55,6440
	25/08/2024 23:02:54	PA - ITAITUBA - Próx. BR-163	A sirene está ligada		Status	0	SIM	-6,0935	-55,6440
	25/08/2024 23:02:54	PA - ITAITUBA - Próx. BR-163	O veículo está bloqueado		Status	0	SIM	-6,0935	-55,6440
	25/08/2024 23:00:54	PA - ITAITUBA - Próx. BR-163	O veículo está bloqueado		Status	0	SIM	-6,0935	-55,6440
	25/08/2024 23:00:54	PA - ITAITUBA - Próx. BR-163	A sirene está ligada		Status	0	SIM	-6,0935	-55,6440
	25/08/2024 22:58:54	PA - ITAITUBA - Próx. BR-163	A sirene está ligada		Status	0	SIM	-6,0935	-55,6440
	25/08/2024 22:58:54	PA - ITAITUBA - Próx. BR-163	O veículo está bloqueado		Status	0	SIM	-6,0935	-55,6440
	25/08/2024 22:56:54	PA - ITAITUBA - Próx. BR-163	O veículo está bloqueado		Status	0	SIM	-6,0935	-55,6440
	25/08/2024 22:56:54	PA - ITAITUBA - Próx. BR-163	A sirene está ligada		Status	0	SIM	-6,0935	-55,6440
	25/08/2024 22:56:47	PA - ITAITUBA - BR-163	O veículo está bloqueado		Status	0	NÃO	-6,0933	-55,6440
	25/08/2024 22:56:47	PA - ITAITUBA - BR-163	A sirene está ligada		Status	0	NÃO	-6,0933	-55,6440
	25/08/2024 22:56:47	PA - ITAITUBA - BR-163	A sirene está ligada		Alerta de Software	0	NÃO	-6,0933	-55,6440
	25/08/2024 22:56:47	PA - ITAITUBA - BR-163	Parada do Veículo		Alerta de Software	0	NÃO	-6,0933	-55,6440
	25/08/2024 22:54:54	PA - ITAITUBA - Próx. BR-163	A sirene está ligada		Status	0	SIM	-6,0935	-55,6440
	25/08/2024 22:54:54	PA - ITAITUBA - Próx. BR-163	O veículo está bloqueado		Status	0	SIM	-6,0935	-55,6440
	25/08/2024 22:53:53	MENSAGEM ENVIADA PELA CENTRAL Enviada por: integração	Última Posição		Comando		-		
	25/08/2024 22:52:54	PA - ITAITUBA - Próx. BR-163	O veículo está bloqueado		Status	0	SIM	-6,0935	-55,6440
	25/08/2024 22:52:54	PA - ITAITUBA - Próx. BR-163	A sirene está ligada		Status	0	SIM	-6,0935	-55,6440
	25/08/2024 22:50:54	PA - ITAITUBA - Próx. BR-163	A sirene está ligada		Status	0	SIM	-6,0935	-55,6440
	25/08/2024 22:50:54	PA - ITAITUBA - Próx. BR-163	O veículo está bloqueado		Status	0	SIM	-6,0935	-55,6440
	25/08/2024 22:48:54	PA - ITAITUBA - Próx. BR-163	O veículo está bloqueado		Status	0	SIM	-6,0935	-55,6440
	25/08/2024 22:48:54	PA - ITAITUBA - Próx. BR-163	A sirene está ligada		Status	0	SIM	-6,0935	-55,6440
	25/08/2024 22:46:54	PA - ITAITUBA - Próx. BR-163	A sirene está ligada		Status	0	SIM	-6,0935	-55,6440
	25/08/2024 22:46:54	PA - ITAITUBA - Próx. BR-163	O veículo está bloqueado		Status	0	SIM	-6,0935	-55,6440
	25/08/2024 22:44:55	PA - ITAITUBA - Próx. BR-163	O veículo está bloqueado		Status	0	SIM	-6,0935	-55,6440
	25/08/2024 22:44:55	PA - ITAITUBA - Próx. BR-163	A sirene está ligada		Status	0	SIM	-6,0935	-55,6440
	25/08/2024 22:41:41	PA - ITAITUBA - Próx. BR-163	A sirene está ligada		Status	0	SIM	-6,0935	-55,6440
	25/08/2024 22:41:41	PA - ITAITUBA - Próx. BR-163	O veículo está bloqueado		Status	0	SIM	-6,0935	-55,6440
	25/08/2024 22:39:41	PA - ITAITUBA - Próx. BR-163	O veículo está bloqueado		Status	0	SIM	-6,0935	-55,6440
	25/08/2024 22:39:41	PA - ITAITUBA - Próx. BR-163	A sirene está ligada		Status	0	SIM	-6,0935	-55,6440
	25/08/2024 22:37:41	PA - ITAITUBA - Próx. BR-163	A sirene está ligada		Status	0	SIM	-6,0935	-55,6440
	25/08/2024 22:37:41	PA - ITAITUBA - Próx. BR-163	O veículo está bloqueado		Status	0	SIM	-6,0935	-55,6440
	25/08/2024 22:35:41	PA - ITAITUBA - Próx. BR-163	O veículo está bloqueado		Status	0	SIM	-6,0935	-55,6440
	25/08/2024 22:35:41	PA - ITAITUBA - Próx. BR-163	A sirene está ligada		Status	0	SIM	-6,0935	-55,6440
	25/08/2024 22:33:41	PA - ITAITUBA - Próx. BR-163	A sirene está ligada		Status	0	SIM	-6,0935	-55,6440


RELATÓRIO ANALÍTICO POR VEÍCULO


Período: 21/08/2024 00:00:00 à 27/08/2024 23:59:59


Identificador: RVQ5B60 SIMONE DAF 2022

Placa: RVQ5B60






































Legenda:

 Mensagens enviadas do Veículo (Veículo -> Central)

 Mensagens enviadas do Veículo (Controle de Jornada Cliente)

 Mensagens enviadas da Central (Central -> Veículo)



Sentido:	Data e Hora:	Localização:	Mensagem:	Modo Emergência	Tipo Mensagem:	Vel. (Km/h)	Log ?	Latitude	Longitude
	25/08/2024 22:33:41	PA - ITAITUBA - Próx. BR-163	O veículo está bloqueado		Status	0	SIM	-6,0935	-55,6440
	25/08/2024 22:32:43	PA - ITAITUBA - BR-163	A sirene está ligada		Alerta de Software	0	NÃO	-6,0933	-55,6440
	25/08/2024 22:32:43	PA - ITAITUBA - BR-163	Parada do Veículo		Alerta de Software	0	NÃO	-6,0933	-55,6440
	25/08/2024 22:32:43	PA - ITAITUBA - BR-163	A sirene está ligada		Status	0	NÃO	-6,0933	-55,6440
	25/08/2024 22:32:43	PA - ITAITUBA - BR-163	O veículo está bloqueado		Status	0	NÃO	-6,0933	-55,6440
	25/08/2024 22:31:41	PA - ITAITUBA - Próx. BR-163	O veículo está bloqueado		Status	0	SIM	-6,0935	-55,6440
	25/08/2024 22:31:41	PA - ITAITUBA - Próx. BR-163	A sirene está ligada		Status	0	SIM	-6,0935	-55,6440
	25/08/2024 22:29:57	MENSAGEM ENVIADA PELA CENTRAL Enviada por: integração	Ultima Posição		Comando		-		
	25/08/2024 22:29:41	PA - ITAITUBA - Próx. BR-163	A sirene está ligada		Status	0	SIM	-6,0935	-55,6440
	25/08/2024 22:29:41	PA - ITAITUBA - Próx. BR-163	O veículo está bloqueado		Status	0	SIM	-6,0935	-55,6440
	25/08/2024 22:27:41	PA - ITAITUBA - Próx. BR-163	O veículo está bloqueado		Status	0	SIM	-6,0935	-55,6440
	25/08/2024 22:27:41	PA - ITAITUBA - Próx. BR-163	A sirene está ligada		Status	0	SIM	-6,0935	-55,6440
	25/08/2024 22:25:41	PA - ITAITUBA - Próx. BR-163	A sirene está ligada		Status	0	SIM	-6,0935	-55,6440
	25/08/2024 22:25:41	PA - ITAITUBA - Próx. BR-163	O veículo está bloqueado		Status	0	SIM	-6,0935	-55,6440
	25/08/2024 22:23:41	PA - ITAITUBA - Próx. BR-163	O veículo está bloqueado		Status	0	SIM	-6,0935	-55,6440
	25/08/2024 22:23:41	PA - ITAITUBA - Próx. BR-163	A sirene está ligada		Status	0	SIM	-6,0935	-55,6440
	25/08/2024 22:21:41	PA - ITAITUBA - Próx. BR-163	A sirene está ligada		Status	0	SIM	-6,0935	-55,6440
	25/08/2024 22:21:41	PA - ITAITUBA - Próx. BR-163	O veículo está bloqueado		Status	0	SIM	-6,0935	-55,6440
	25/08/2024 22:19:41	PA - ITAITUBA - Próx. BR-163	O veículo está bloqueado		Status	0	SIM	-6,0935	-55,6440
	25/08/2024 22:19:41	PA - ITAITUBA - Próx. BR-163	A sirene está ligada		Status	0	SIM	-6,0935	-55,6440
	25/08/2024 22:17:41	PA - ITAITUBA - Próx. BR-163	A sirene está ligada		Status	0	SIM	-6,0935	-55,6440
	25/08/2024 22:17:41	PA - ITAITUBA - Próx. BR-163	O veículo está bloqueado		Status	0	SIM	-6,0935	-55,6440
	25/08/2024 22:15:41	PA - ITAITUBA - Próx. BR-163	O veículo está bloqueado		Status	0	SIM	-6,0935	-55,6440
	25/08/2024 22:15:41	PA - ITAITUBA - Próx. BR-163	A sirene está ligada		Status	0	SIM	-6,0935	-55,6440
	25/08/2024 22:15:36	PA - ITAITUBA - Próx. BR-163	A sirene está ligada		Status	0	SIM	-6,0935	-55,6440
	25/08/2024 22:15:36	PA - ITAITUBA - Próx. BR-163	Ignição desligada		Evento	0	SIM	-6,0935	-55,6440
	25/08/2024 22:15:36	PA - ITAITUBA - Próx. BR-163	O veículo está bloqueado		Status	0	SIM	-6,0935	-55,6440
	25/08/2024 22:13:41	PA - ITAITUBA - Próx. BR-163	A sirene está ligada		Status	0	SIM	-6,0935	-55,6439
	25/08/2024 22:13:41	PA - ITAITUBA - Próx. BR-163	Ignição ligada		Status	0	SIM	-6,0935	-55,6439
	25/08/2024 22:13:41	PA - ITAITUBA - Próx. BR-163	O veículo está bloqueado		Status	0	SIM	-6,0935	-55,6439
	25/08/2024 22:11:41	PA - ITAITUBA - BR-163	O veículo está bloqueado		Status	0	NÃO	-6,0933	-55,6438
	25/08/2024 22:11:41	PA - ITAITUBA - BR-163	A sirene está ligada		Status	0	NÃO	-6,0933	-55,6438
	25/08/2024 22:11:41	PA - ITAITUBA - BR-163	A sirene está ligada		Alerta de Software	0	NÃO	-6,0933	-55,6438
	25/08/2024 22:11:41	PA - ITAITUBA - BR-163	Parada do Veículo		Alerta de Software	0	NÃO	-6,0933	-55,6438
	25/08/2024 22:11:41	PA - ITAITUBA - Próx. BR-163	O veículo está bloqueado		Status	0	SIM	-6,0935	-55,6439
	25/08/2024 22:11:41	PA - ITAITUBA - Próx. BR-163	Ignição ligada		Evento	0	SIM	-6,0935	-55,6439
	25/08/2024 22:11:41	PA - ITAITUBA - Próx. BR-163	A sirene está ligada		Status	0	SIM	-6,0935	-55,6439

RELATÓRIO ANALÍTICO POR VEÍCULO

Período: 21/08/2024 00:00:00 à 27/08/2024 23:59:59

Identificador: RVQ5B60 SIMONE DAF 2022

Placa: RVQ5B60

Legenda:

Mensagens enviadas do Veículo (Veículo -> Central)

Mensagens enviadas do Veículo (Controle de Jornada Cliente)




Mensagens enviadas da Central (Central -> Veículo)








































Sentido:	Data e Hora:	Localização:	Mensagem:	Modo Emergência	Tipo Mensagem:	Vel. (Km/h)	Log ?	Latitude	Longitude
	25/08/2024 22:11:41	PA - ITAITUBA - Próx. BR-163	O veículo está bloqueado		Status	0	SIM	-6,0935	-55,6439
	25/08/2024 22:11:41	PA - ITAITUBA - Próx. BR-163	A sirene está ligada		Status	0	SIM	-6,0935	-55,6439
	25/08/2024 22:08:29	PA - ITAITUBA - Próx. BR-163	A sirene está ligada		Status	0	SIM	-6,0935	-55,6439
	25/08/2024 22:08:29	PA - ITAITUBA - Próx. BR-163	O veículo está bloqueado		Status	0	SIM	-6,0935	-55,6439
	25/08/2024 22:06:29	PA - ITAITUBA - Próx. BR-163	O veículo está bloqueado		Status	0	SIM	-6,0935	-55,6439
	25/08/2024 22:06:29	PA - ITAITUBA - Próx. BR-163	A sirene está ligada		Status	0	SIM	-6,0935	-55,6439
	25/08/2024 22:06:18	PA - ITAITUBA - BR-163	A sirene está ligada		Status	0	NÃO	-6,0933	-55,6438
	25/08/2024 22:06:18	PA - ITAITUBA - BR-163	O veículo está bloqueado		Status	0	NÃO	-6,0933	-55,6438
	25/08/2024 22:04:30	PA - ITAITUBA - Próx. BR-163	A sirene está ligada		Status	0	SIM	-6,0935	-55,6439
	25/08/2024 22:04:30	PA - ITAITUBA - Próx. BR-163	O veículo está bloqueado		Status	0	SIM	-6,0935	-55,6439
	25/08/2024 22:03:22	MENSAGEM ENVIADA PELA CENTRAL Enviada por: integração	Ultima Posição		Comando		-		
	25/08/2024 22:02:13	PA - ITAITUBA - Próx. BR-163	O veículo está bloqueado		Status	0	SIM	-6,0935	-55,6439
	25/08/2024 22:02:13	PA - ITAITUBA - Próx. BR-163	A sirene está ligada		Status	0	SIM	-6,0935	-55,6439
	25/08/2024 22:00:13	PA - ITAITUBA - Próx. BR-163	A sirene está ligada		Status	0	SIM	-6,0935	-55,6439
	25/08/2024 22:00:13	PA - ITAITUBA - Próx. BR-163	O veículo está bloqueado		Status	0	SIM	-6,0935	-55,6439
	25/08/2024 21:58:13	PA - ITAITUBA - Próx. BR-163	O veículo está bloqueado		Status	0	SIM	-6,0935	-55,6439
	25/08/2024 21:58:13	PA - ITAITUBA - Próx. BR-163	A sirene está ligada		Status	0	SIM	-6,0935	-55,6439
	25/08/2024 21:56:13	PA - ITAITUBA - Próx. BR-163	A sirene está ligada		Status	0	SIM	-6,0935	-55,6439
	25/08/2024 21:56:13	PA - ITAITUBA - Próx. BR-163	O veículo está bloqueado		Status	0	SIM	-6,0935	-55,6439
	25/08/2024 21:54:13	PA - ITAITUBA - Próx. BR-163	O veículo está bloqueado		Status	0	SIM	-6,0935	-55,6439
	25/08/2024 21:54:13	PA - ITAITUBA - Próx. BR-163	A sirene está ligada		Status	0	SIM	-6,0935	-55,6439
	25/08/2024 21:52:13	PA - ITAITUBA - Próx. BR-163	A sirene está ligada		Status	0	SIM	-6,0935	-55,6439
	25/08/2024 21:52:13	PA - ITAITUBA - Próx. BR-163	O veículo está bloqueado		Status	0	SIM	-6,0935	-55,6439
	25/08/2024 21:50:13	PA - ITAITUBA - Próx. BR-163	O veículo está bloqueado		Status	0	SIM	-6,0935	-55,6439
	25/08/2024 21:50:13	PA - ITAITUBA - Próx. BR-163	A sirene está ligada		Status	0	SIM	-6,0935	-55,6439
	25/08/2024 21:48:13	PA - ITAITUBA - Próx. BR-163	A sirene está ligada		Status	0	SIM	-6,0935	-55,6439
	25/08/2024 21:48:13	PA - ITAITUBA - Próx. BR-163	O veículo está bloqueado		Status	0	SIM	-6,0935	-55,6439
	25/08/2024 21:46:13	PA - ITAITUBA - Próx. BR-163	O veículo está bloqueado		Status	0	SIM	-6,0935	-55,6439
	25/08/2024 21:46:13	PA - ITAITUBA - Próx. BR-163	A sirene está ligada		Status	0	SIM	-6,0935	-55,6439
	25/08/2024 21:44:13	PA - ITAITUBA - Próx. BR-163	A sirene está ligada		Status	0	SIM	-6,0935	-55,6439
	25/08/2024 21:44:13	PA - ITAITUBA - Próx. BR-163	O veículo está bloqueado		Status	0	SIM	-6,0935	-55,6439
	25/08/2024 21:42:47	PA - ITAITUBA - BR-163	O veículo está bloqueado		Status	0	NÃO	-6,0933	-55,6438
	25/08/2024 21:42:47	PA - ITAITUBA - BR-163	A sirene está ligada		Status	0	NÃO	-6,0933	-55,6438
	25/08/2024 21:42:47	PA - ITAITUBA - BR-163	A sirene está ligada		Alerta de Software	0	NÃO	-6,0933	-55,6438
	25/08/2024 21:42:47	PA - ITAITUBA - BR-163	Parada do Veículo		Alerta de Software	0	NÃO	-6,0933	-55,6438
	25/08/2024 21:42:13	PA - ITAITUBA - Próx. BR-163	O veículo está bloqueado		Status	0	SIM	-6,0935	-55,6439
	25/08/2024 21:42:13	PA - ITAITUBA - Próx. BR-163	A sirene está ligada		Status	0	SIM	-6,0935	-55,6439

RELATÓRIO ANALÍTICO POR VEÍCULO

Período: 21/08/2024 00:00:00 à 27/08/2024 23:59:59
Identificador: RVQ5B60 SIMONE DAF 2022
Placa: RVQ5B60

- Legenda:**
-  Mensagens enviadas do Veículo (Veículo -> Central)
 -  Mensagens enviadas do Veículo (Controle de Jornada Cliente)
 -  Mensagens enviadas da Central (Central -> Veículo)



Sentido:	Data e Hora:	Localização:	Mensagem:	Modo Emergência	Tipo Mensagem:	Vel. (Km/h)	Log ?	Latitude	Longitude
	25/08/2024 21:40:13	PA - ITAITUBA - Próx. BR-163	A sirene está ligada		Status	0	SIM	-6,0935	-55,6439
	25/08/2024 21:40:13	PA - ITAITUBA - Próx. BR-163	O veículo está bloqueado		Status	0	SIM	-6,0935	-55,6439
	25/08/2024 21:39:40	MENSAGEM ENVIADA PELA CENTRAL Enviada por: integração	Última Posição		Comando		-		
	25/08/2024 21:38:13	PA - ITAITUBA - Próx. BR-163	O veículo está bloqueado		Status	0	SIM	-6,0935	-55,6439
	25/08/2024 21:38:13	PA - ITAITUBA - Próx. BR-163	A sirene está ligada		Status	0	SIM	-6,0935	-55,6439
	25/08/2024 21:36:13	PA - ITAITUBA - Próx. BR-163	A sirene está ligada		Status	0	SIM	-6,0935	-55,6439
	25/08/2024 21:36:13	PA - ITAITUBA - Próx. BR-163	O veículo está bloqueado		Status	0	SIM	-6,0935	-55,6439
	25/08/2024 21:34:13	PA - ITAITUBA - Próx. BR-163	O veículo está bloqueado		Status	0	SIM	-6,0935	-55,6439
	25/08/2024 21:34:13	PA - ITAITUBA - Próx. BR-163	A sirene está ligada		Status	0	SIM	-6,0935	-55,6439
	25/08/2024 21:32:13	PA - ITAITUBA - Próx. BR-163	A sirene está ligada		Status	0	SIM	-6,0935	-55,6439
	25/08/2024 21:32:13	PA - ITAITUBA - Próx. BR-163	O veículo está bloqueado		Status	0	SIM	-6,0935	-55,6439
	25/08/2024 21:30:13	PA - ITAITUBA - Próx. BR-163	O veículo está bloqueado		Status	0	SIM	-6,0935	-55,6439
	25/08/2024 21:30:13	PA - ITAITUBA - Próx. BR-163	A sirene está ligada		Status	0	SIM	-6,0935	-55,6439
	25/08/2024 21:28:13	PA - ITAITUBA - Próx. BR-163	A sirene está ligada		Status	0	SIM	-6,0935	-55,6439
	25/08/2024 21:28:13	PA - ITAITUBA - Próx. BR-163	O veículo está bloqueado		Status	0	SIM	-6,0935	-55,6439
	25/08/2024 21:26:13	PA - ITAITUBA - Próx. BR-163	O veículo está bloqueado		Status	0	SIM	-6,0935	-55,6439
	25/08/2024 21:26:13	PA - ITAITUBA - Próx. BR-163	A sirene está ligada		Status	0	SIM	-6,0935	-55,6439
	25/08/2024 21:24:14	PA - ITAITUBA - Próx. BR-163	A sirene está ligada		Status	0	SIM	-6,0935	-55,6439
	25/08/2024 21:24:14	PA - ITAITUBA - Próx. BR-163	O veículo está bloqueado		Status	0	SIM	-6,0935	-55,6439
	25/08/2024 21:21:34	PA - ITAITUBA - Próx. BR-163	O veículo está bloqueado		Status	0	SIM	-6,0935	-55,6440
	25/08/2024 21:21:34	PA - ITAITUBA - Próx. BR-163	A sirene está ligada		Status	0	SIM	-6,0935	-55,6440
	25/08/2024 21:19:34	PA - ITAITUBA - Próx. BR-163	A sirene está ligada		Status	0	SIM	-6,0935	-55,6440
	25/08/2024 21:19:34	PA - ITAITUBA - Próx. BR-163	O veículo está bloqueado		Status	0	SIM	-6,0935	-55,6440
	25/08/2024 21:18:49	PA - ITAITUBA - Próx. BR-163	A sirene está ligada		Alerta de Software	0	NÃO	-6,0935	-55,6438
	25/08/2024 21:18:49	PA - ITAITUBA - Próx. BR-163	Parada do Veículo		Alerta de Software	0	NÃO	-6,0935	-55,6438
	25/08/2024 21:18:49	PA - ITAITUBA - Próx. BR-163	A sirene está ligada		Status	0	NÃO	-6,0935	-55,6438
	25/08/2024 21:18:49	PA - ITAITUBA - Próx. BR-163	O veículo está bloqueado		Status	0	NÃO	-6,0935	-55,6438
	25/08/2024 21:17:34	PA - ITAITUBA - Próx. BR-163	O veículo está bloqueado		Status	0	SIM	-6,0935	-55,6440
	25/08/2024 21:17:34	PA - ITAITUBA - Próx. BR-163	A sirene está ligada		Status	0	SIM	-6,0935	-55,6440
	25/08/2024 21:15:53	MENSAGEM ENVIADA PELA CENTRAL Enviada por: integração	Última Posição		Comando		-		
	25/08/2024 21:15:34	PA - ITAITUBA - Próx. BR-163	A sirene está ligada		Status	0	SIM	-6,0935	-55,6440
	25/08/2024 21:15:34	PA - ITAITUBA - Próx. BR-163	O veículo está bloqueado		Status	0	SIM	-6,0935	-55,6440
	25/08/2024 21:13:34	PA - ITAITUBA - Próx. BR-163	O veículo está bloqueado		Status	0	SIM	-6,0935	-55,6440
	25/08/2024 21:13:34	PA - ITAITUBA - Próx. BR-163	A sirene está ligada		Status	0	SIM	-6,0935	-55,6440
	25/08/2024 21:11:34	PA - ITAITUBA - Próx. BR-163	A sirene está ligada		Status	0	SIM	-6,0935	-55,6440
	25/08/2024 21:11:34	PA - ITAITUBA - Próx. BR-163	O veículo está bloqueado		Status	0	SIM	-6,0935	-55,6440
	25/08/2024 21:09:34	PA - ITAITUBA - Próx. BR-163	O veículo está bloqueado		Status	0	SIM	-6,0935	-55,6440


RELATÓRIO ANALÍTICO POR VEÍCULO


Período: 21/08/2024 00:00:00 à 27/08/2024 23:59:59


Identificador: RVQ5B60 SIMONE DAF 2022

Placa: RVQ5B60





































Legenda:

 Mensagens enviadas do Veículo (Veículo -> Central)

 Mensagens enviadas do Veículo (Controle de Jornada Cliente)

 Mensagens enviadas da Central (Central -> Veículo)



Sentido:	Data e Hora:	Localização:	Mensagem:	Modo Emergência	Tipo Mensagem:	Vel. (Km/h)	Log ?	Latitude	Longitude
	25/08/2024 21:09:34	PA - ITAITUBA - Próx. BR-163	A sirene está ligada		Status	0	SIM	-6,0935	-55,6440
	25/08/2024 21:07:34	PA - ITAITUBA - Próx. BR-163	A sirene está ligada		Status	0	SIM	-6,0935	-55,6440
	25/08/2024 21:07:34	PA - ITAITUBA - Próx. BR-163	O veículo está bloqueado		Status	0	SIM	-6,0935	-55,6440
	25/08/2024 21:05:34	PA - ITAITUBA - Próx. BR-163	O veículo está bloqueado		Status	0	SIM	-6,0935	-55,6440
	25/08/2024 21:05:34	PA - ITAITUBA - Próx. BR-163	A sirene está ligada		Status	0	SIM	-6,0935	-55,6440
	25/08/2024 21:03:34	PA - ITAITUBA - Próx. BR-163	O veículo está bloqueado		Status	0	SIM	-6,0935	-55,6440
	25/08/2024 21:03:34	PA - ITAITUBA - Próx. BR-163	A sirene está ligada		Status	0	SIM	-6,0935	-55,6440
	25/08/2024 21:01:48	PA - ITAITUBA - Próx. BR-163	A sirene está ligada		Status	0	SIM	-6,0935	-55,6440
	25/08/2024 21:01:48	PA - ITAITUBA - Próx. BR-163	Ignição desligada		Evento	0	SIM	-6,0935	-55,6440
	25/08/2024 21:01:48	PA - ITAITUBA - Próx. BR-163	O veículo está bloqueado		Status	0	SIM	-6,0935	-55,6440
	25/08/2024 21:01:34	PA - ITAITUBA - Próx. BR-163	A sirene está ligada		Status	0	SIM	-6,0935	-55,6440
	25/08/2024 21:01:34	PA - ITAITUBA - Próx. BR-163	O veículo está bloqueado		Status	0	SIM	-6,0935	-55,6440
	25/08/2024 21:01:34	PA - ITAITUBA - Próx. BR-163	Ignição ligada		Status	0	SIM	-6,0935	-55,6440
	25/08/2024 20:59:34	PA - ITAITUBA - Próx. BR-163	Ignição ligada		Status	0	SIM	-6,0935	-55,6439
	25/08/2024 20:59:34	PA - ITAITUBA - Próx. BR-163	O veículo está bloqueado		Status	0	SIM	-6,0935	-55,6439
	25/08/2024 20:59:34	PA - ITAITUBA - Próx. BR-163	A sirene está ligada		Status	0	SIM	-6,0935	-55,6439
	25/08/2024 20:57:34	PA - ITAITUBA - Próx. BR-163	O veículo está bloqueado		Status	0	NÃO	-6,0935	-55,6438
	25/08/2024 20:57:34	PA - ITAITUBA - Próx. BR-163	A sirene está ligada		Status	0	NÃO	-6,0935	-55,6438
	25/08/2024 20:57:34	PA - ITAITUBA - Próx. BR-163	Ignição ligada		Status	0	NÃO	-6,0935	-55,6438
	25/08/2024 20:57:34	PA - ITAITUBA - Próx. BR-163	A sirene está ligada		Alerta de Software	0	NÃO	-6,0935	-55,6438
	25/08/2024 20:57:34	PA - ITAITUBA - Próx. BR-163	Parada do Veículo		Alerta de Software	0	NÃO	-6,0935	-55,6438
	25/08/2024 20:57:34	PA - ITAITUBA - Próx. BR-163	O veículo está bloqueado		Status	0	SIM	-6,0935	-55,6439
	25/08/2024 20:57:34	PA - ITAITUBA - Próx. BR-163	Ignição ligada		Evento	0	SIM	-6,0935	-55,6439
	25/08/2024 20:57:34	PA - ITAITUBA - Próx. BR-163	A sirene está ligada		Status	0	SIM	-6,0935	-55,6439
	25/08/2024 20:57:34	PA - ITAITUBA - Próx. BR-163	A sirene está ligada		Status	0	SIM	-6,0935	-55,6439
	25/08/2024 20:57:34	PA - ITAITUBA - Próx. BR-163	O veículo está bloqueado		Status	0	SIM	-6,0935	-55,6439
	25/08/2024 20:57:34	PA - ITAITUBA - Próx. BR-163	Ignição ligada		Status	0	SIM	-6,0935	-55,6439
	25/08/2024 20:55:48	PA - ITAITUBA - Próx. BR-163	O veículo está bloqueado		Status	0	SIM	-6,0935	-55,6439
	25/08/2024 20:55:48	PA - ITAITUBA - Próx. BR-163	A sirene está ligada		Status	0	SIM	-6,0935	-55,6439
	25/08/2024 20:53:48	PA - ITAITUBA - Próx. BR-163	A sirene está ligada		Status	0	SIM	-6,0935	-55,6439
	25/08/2024 20:53:48	PA - ITAITUBA - Próx. BR-163	O veículo está bloqueado		Status	0	SIM	-6,0935	-55,6439
	25/08/2024 20:51:48	PA - ITAITUBA - Próx. BR-163	O veículo está bloqueado		Status	0	SIM	-6,0935	-55,6439
	25/08/2024 20:51:48	PA - ITAITUBA - Próx. BR-163	A sirene está ligada		Status	0	SIM	-6,0935	-55,6439
	25/08/2024 20:49:48	PA - ITAITUBA - Próx. BR-163	A sirene está ligada		Status	0	SIM	-6,0935	-55,6439
	25/08/2024 20:49:48	PA - ITAITUBA - Próx. BR-163	O veículo está bloqueado		Status	0	SIM	-6,0935	-55,6439
	25/08/2024 20:48:44	PA - ITAITUBA - Próx. BR-163	A sirene está ligada		Alerta de Software	0	NÃO	-6,0935	-55,6438
	25/08/2024 20:48:44	PA - ITAITUBA - Próx. BR-163	Parada do Veículo		Alerta de Software	0	NÃO	-6,0935	-55,6438


RELATÓRIO ANALÍTICO POR VEÍCULO


Período: 21/08/2024 00:00:00 à 27/08/2024 23:59:59


Identificador: RVQ5B60 SIMONE DAF 2022

Placa: RVQ5B60






































Legenda:

 Mensagens enviadas do Veículo (Veículo -> Central)

 Mensagens enviadas do Veículo (Controle de Jornada Cliente)

 Mensagens enviadas da Central (Central -> Veículo)



Sentido:	Data e Hora:	Localização:	Mensagem:	Modo Emergência	Tipo Mensagem:	Vel. (Km/h)	Log ?	Latitude	Longitude
	25/08/2024 20:48:44	PA - ITAITUBA - Próx. BR-163	A sirene está ligada		Status	0	NÃO	-6,0935	-55,6438
	25/08/2024 20:48:44	PA - ITAITUBA - Próx. BR-163	O veículo está bloqueado		Status	0	NÃO	-6,0935	-55,6438
	25/08/2024 20:47:48	PA - ITAITUBA - Próx. BR-163	O veículo está bloqueado		Status	0	SIM	-6,0935	-55,6439
	25/08/2024 20:47:48	PA - ITAITUBA - Próx. BR-163	A sirene está ligada		Status	0	SIM	-6,0935	-55,6439
	25/08/2024 20:45:54	MENSAGEM ENVIADA PELA CENTRAL Enviada por: gabriel2876	Ultima Posição		Comando		-		
	25/08/2024 20:45:48	PA - ITAITUBA - Próx. BR-163	A sirene está ligada		Status	0	SIM	-6,0935	-55,6439
	25/08/2024 20:45:48	PA - ITAITUBA - Próx. BR-163	O veículo está bloqueado		Status	0	SIM	-6,0935	-55,6439
	25/08/2024 20:43:49	PA - ITAITUBA - Próx. BR-163	O veículo está bloqueado		Status	0	SIM	-6,0935	-55,6439
	25/08/2024 20:43:49	PA - ITAITUBA - Próx. BR-163	A sirene está ligada		Status	0	SIM	-6,0935	-55,6439
	25/08/2024 20:41:32	PA - ITAITUBA - Próx. BR-163	A sirene está ligada		Status	0	SIM	-6,0935	-55,6438
	25/08/2024 20:41:32	PA - ITAITUBA - Próx. BR-163	O veículo está bloqueado		Status	0	SIM	-6,0935	-55,6438
	25/08/2024 20:39:32	PA - ITAITUBA - Próx. BR-163	O veículo está bloqueado		Status	0	SIM	-6,0935	-55,6438
	25/08/2024 20:39:32	PA - ITAITUBA - Próx. BR-163	A sirene está ligada		Status	0	SIM	-6,0935	-55,6438
	25/08/2024 20:37:32	PA - ITAITUBA - Próx. BR-163	A sirene está ligada		Status	0	SIM	-6,0935	-55,6438
	25/08/2024 20:37:32	PA - ITAITUBA - Próx. BR-163	O veículo está bloqueado		Status	0	SIM	-6,0935	-55,6438
	25/08/2024 20:35:32	PA - ITAITUBA - Próx. BR-163	O veículo está bloqueado		Status	0	SIM	-6,0935	-55,6438
	25/08/2024 20:35:32	PA - ITAITUBA - Próx. BR-163	A sirene está ligada		Status	0	SIM	-6,0935	-55,6438
	25/08/2024 20:33:32	PA - ITAITUBA - Próx. BR-163	A sirene está ligada		Status	0	SIM	-6,0935	-55,6438
	25/08/2024 20:33:32	PA - ITAITUBA - Próx. BR-163	O veículo está bloqueado		Status	0	SIM	-6,0935	-55,6438
	25/08/2024 20:31:32	PA - ITAITUBA - Próx. BR-163	O veículo está bloqueado		Status	0	SIM	-6,0935	-55,6438
	25/08/2024 20:31:32	PA - ITAITUBA - Próx. BR-163	A sirene está ligada		Status	0	SIM	-6,0935	-55,6438
	25/08/2024 20:29:32	PA - ITAITUBA - Próx. BR-163	A sirene está ligada		Status	0	SIM	-6,0935	-55,6438
	25/08/2024 20:29:32	PA - ITAITUBA - Próx. BR-163	O veículo está bloqueado		Status	0	SIM	-6,0935	-55,6438
	25/08/2024 20:27:32	PA - ITAITUBA - Próx. BR-163	O veículo está bloqueado		Status	0	SIM	-6,0935	-55,6438
	25/08/2024 20:27:32	PA - ITAITUBA - Próx. BR-163	A sirene está ligada		Status	0	SIM	-6,0935	-55,6438
	25/08/2024 20:25:32	PA - ITAITUBA - Próx. BR-163	A sirene está ligada		Status	0	SIM	-6,0935	-55,6438
	25/08/2024 20:25:32	PA - ITAITUBA - Próx. BR-163	O veículo está bloqueado		Status	0	SIM	-6,0935	-55,6438
	25/08/2024 20:23:32	PA - ITAITUBA - Próx. BR-163	O veículo está bloqueado		Status	0	SIM	-6,0935	-55,6438
	25/08/2024 20:23:32	PA - ITAITUBA - Próx. BR-163	A sirene está ligada		Status	0	SIM	-6,0935	-55,6438
	25/08/2024 20:21:32	PA - ITAITUBA - Próx. BR-163	A sirene está ligada		Status	0	SIM	-6,0935	-55,6438
	25/08/2024 20:21:32	PA - ITAITUBA - Próx. BR-163	O veículo está bloqueado		Status	0	SIM	-6,0935	-55,6438
	25/08/2024 20:19:32	PA - ITAITUBA - Próx. BR-163	O veículo está bloqueado		Status	0	SIM	-6,0935	-55,6438
	25/08/2024 20:19:32	PA - ITAITUBA - Próx. BR-163	A sirene está ligada		Status	0	SIM	-6,0935	-55,6438
	25/08/2024 20:17:32	PA - ITAITUBA - Próx. BR-163	A sirene está ligada		Status	0	SIM	-6,0935	-55,6438
	25/08/2024 20:17:32	PA - ITAITUBA - Próx. BR-163	O veículo está bloqueado		Status	0	SIM	-6,0935	-55,6438
	25/08/2024 20:15:32	PA - ITAITUBA - Próx. BR-163	O veículo está bloqueado		Status	0	SIM	-6,0935	-55,6438
	25/08/2024 20:15:32	PA - ITAITUBA - Próx. BR-163	A sirene está ligada		Status	0	SIM	-6,0935	-55,6438

RELATÓRIO ANALÍTICO POR VEÍCULO






































Período: 21/08/2024 00:00:00 à 27/08/2024 23:59:59

Identificador: RVQ5B60 SIMONE DAF 2022

Placa: RVQ5B60

- Legenda:**
-  Mensagens enviadas do Veículo (Veículo -> Central)
 -  Mensagens enviadas do Veículo (Controle de Jornada Cliente)
 -  Mensagens enviadas da Central (Central -> Veículo)



Sentido:	Data e Hora:	Localização:	Mensagem:	Modo Emergência	Tipo Mensagem:	Vel. (Km/h)	Log ?	Latitude	Longitude
	25/08/2024 20:13:32	PA - ITAITUBA - Próx. BR-163	A sirene está ligada		Status	0	SIM	-6,0935	-55,6438
	25/08/2024 20:13:32	PA - ITAITUBA - Próx. BR-163	O veículo está bloqueado		Status	0	SIM	-6,0935	-55,6438
	25/08/2024 20:11:32	PA - ITAITUBA - Próx. BR-163	O veículo está bloqueado		Status	0	SIM	-6,0935	-55,6438
	25/08/2024 20:11:32	PA - ITAITUBA - Próx. BR-163	A sirene está ligada		Status	0	SIM	-6,0935	-55,6438
	25/08/2024 20:09:32	PA - ITAITUBA - Próx. BR-163	A sirene está ligada		Status	0	SIM	-6,0935	-55,6438
	25/08/2024 20:09:32	PA - ITAITUBA - Próx. BR-163	O veículo está bloqueado		Status	0	SIM	-6,0935	-55,6438
	25/08/2024 20:07:32	PA - ITAITUBA - Próx. BR-163	O veículo está bloqueado		Status	0	SIM	-6,0935	-55,6438
	25/08/2024 20:07:32	PA - ITAITUBA - Próx. BR-163	A sirene está ligada		Status	0	SIM	-6,0935	-55,6438
	25/08/2024 20:05:32	PA - ITAITUBA - Próx. BR-163	A sirene está ligada		Status	0	SIM	-6,0935	-55,6438
	25/08/2024 20:05:32	PA - ITAITUBA - Próx. BR-163	O veículo está bloqueado		Status	0	SIM	-6,0935	-55,6438
	25/08/2024 20:03:33	PA - ITAITUBA - Próx. BR-163	O veículo está bloqueado		Status	0	SIM	-6,0935	-55,6438
	25/08/2024 20:03:33	PA - ITAITUBA - Próx. BR-163	A sirene está ligada		Status	0	SIM	-6,0935	-55,6438
	25/08/2024 20:01:07	PA - ITAITUBA - Próx. BR-163	A sirene está ligada		Status	0	SIM	-6,0935	-55,6438
	25/08/2024 20:01:07	PA - ITAITUBA - Próx. BR-163	O veículo está bloqueado		Status	0	SIM	-6,0935	-55,6438
	25/08/2024 19:59:07	PA - ITAITUBA - Próx. BR-163	O veículo está bloqueado		Status	0	SIM	-6,0935	-55,6438
	25/08/2024 19:59:07	PA - ITAITUBA - Próx. BR-163	A sirene está ligada		Status	0	SIM	-6,0935	-55,6438
	25/08/2024 19:57:07	PA - ITAITUBA - Próx. BR-163	A sirene está ligada		Status	0	SIM	-6,0935	-55,6438
	25/08/2024 19:57:07	PA - ITAITUBA - Próx. BR-163	O veículo está bloqueado		Status	0	SIM	-6,0935	-55,6438
	25/08/2024 19:55:07	PA - ITAITUBA - Próx. BR-163	O veículo está bloqueado		Status	0	SIM	-6,0935	-55,6438
	25/08/2024 19:55:07	PA - ITAITUBA - Próx. BR-163	A sirene está ligada		Status	0	SIM	-6,0935	-55,6438
	25/08/2024 19:53:07	PA - ITAITUBA - Próx. BR-163	O veículo está bloqueado		Status	0	SIM	-6,0935	-55,6438
	25/08/2024 19:53:07	PA - ITAITUBA - Próx. BR-163	A sirene está ligada		Status	0	SIM	-6,0935	-55,6438
	25/08/2024 19:51:07	PA - ITAITUBA - Próx. BR-163	A sirene está ligada		Status	0	SIM	-6,0935	-55,6438
	25/08/2024 19:51:07	PA - ITAITUBA - Próx. BR-163	O veículo está bloqueado		Status	0	SIM	-6,0935	-55,6438
	25/08/2024 19:49:07	PA - ITAITUBA - Próx. BR-163	O veículo está bloqueado		Status	0	SIM	-6,0935	-55,6438
	25/08/2024 19:49:07	PA - ITAITUBA - Próx. BR-163	A sirene está ligada		Status	0	SIM	-6,0935	-55,6438
	25/08/2024 19:47:07	PA - ITAITUBA - Próx. BR-163	A sirene está ligada		Status	0	SIM	-6,0935	-55,6438
	25/08/2024 19:47:07	PA - ITAITUBA - Próx. BR-163	O veículo está bloqueado		Status	0	SIM	-6,0935	-55,6438
	25/08/2024 19:45:07	PA - ITAITUBA - Próx. BR-163	O veículo está bloqueado		Status	0	SIM	-6,0935	-55,6438
	25/08/2024 19:45:07	PA - ITAITUBA - Próx. BR-163	A sirene está ligada		Status	0	SIM	-6,0935	-55,6438
	25/08/2024 19:43:07	PA - ITAITUBA - Próx. BR-163	A sirene está ligada		Status	0	SIM	-6,0935	-55,6438
	25/08/2024 19:43:07	PA - ITAITUBA - Próx. BR-163	O veículo está bloqueado		Status	0	SIM	-6,0935	-55,6438
	25/08/2024 19:41:07	PA - ITAITUBA - Próx. BR-163	O veículo está bloqueado		Status	0	SIM	-6,0935	-55,6438
	25/08/2024 19:41:07	PA - ITAITUBA - Próx. BR-163	A sirene está ligada		Status	0	SIM	-6,0935	-55,6438
	25/08/2024 19:39:07	PA - ITAITUBA - Próx. BR-163	A sirene está ligada		Status	0	SIM	-6,0935	-55,6438
	25/08/2024 19:39:07	PA - ITAITUBA - Próx. BR-163	O veículo está bloqueado		Status	0	SIM	-6,0935	-55,6438
	25/08/2024 19:38:23	PA - ITAITUBA - Próx. BR-163	O veículo está bloqueado		Status	0	NÃO	-6,0935	-55,6438


RELATÓRIO ANALÍTICO POR VEÍCULO


Período: 21/08/2024 00:00:00 à 27/08/2024 23:59:59


Identificador: RVQ5B60 SIMONE DAF 2022

Placa: RVQ5B60






































Legenda:

 Mensagens enviadas do Veículo (Veículo -> Central)

 Mensagens enviadas do Veículo (Controle de Jornada Cliente)

 Mensagens enviadas da Central (Central -> Veículo)



Sentido:	Data e Hora:	Localização:	Mensagem:	Modo Emergência	Tipo Mensagem:	Vel. (Km/h)	Log ?	Latitude	Longitude
	25/08/2024 19:38:23	PA - ITAITUBA - Próx. BR-163	A sirene está ligada		Status	0	NÃO	-6,0935	-55,6438
	25/08/2024 19:38:23	PA - ITAITUBA - Próx. BR-163	A sirene está ligada		Alerta de Software	0	NÃO	-6,0935	-55,6438
	25/08/2024 19:38:23	PA - ITAITUBA - Próx. BR-163	Parada do Veículo		Alerta de Software	0	NÃO	-6,0935	-55,6438
	25/08/2024 19:37:07	PA - ITAITUBA - Próx. BR-163	O veículo está bloqueado		Status	0	SIM	-6,0935	-55,6438
	25/08/2024 19:37:07	PA - ITAITUBA - Próx. BR-163	A sirene está ligada		Status	0	SIM	-6,0935	-55,6438
	25/08/2024 19:35:24	MENSAGEM ENVIADA PELA CENTRAL Enviada por: integração	Ultima Posição		Comando		-		
	25/08/2024 19:35:07	PA - ITAITUBA - Próx. BR-163	A sirene está ligada		Status	0	SIM	-6,0935	-55,6438
	25/08/2024 19:35:07	PA - ITAITUBA - Próx. BR-163	O veículo está bloqueado		Status	0	SIM	-6,0935	-55,6438
	25/08/2024 19:33:07	PA - ITAITUBA - Próx. BR-163	O veículo está bloqueado		Status	0	SIM	-6,0935	-55,6438
	25/08/2024 19:33:07	PA - ITAITUBA - Próx. BR-163	A sirene está ligada		Status	0	SIM	-6,0935	-55,6438
	25/08/2024 19:31:07	PA - ITAITUBA - Próx. BR-163	A sirene está ligada		Status	0	SIM	-6,0935	-55,6438
	25/08/2024 19:31:07	PA - ITAITUBA - Próx. BR-163	O veículo está bloqueado		Status	0	SIM	-6,0935	-55,6438
	25/08/2024 19:29:07	PA - ITAITUBA - Próx. BR-163	O veículo está bloqueado		Status	0	SIM	-6,0935	-55,6438
	25/08/2024 19:29:07	PA - ITAITUBA - Próx. BR-163	A sirene está ligada		Status	0	SIM	-6,0935	-55,6438
	25/08/2024 19:27:07	PA - ITAITUBA - Próx. BR-163	A sirene está ligada		Status	0	SIM	-6,0935	-55,6438
	25/08/2024 19:27:07	PA - ITAITUBA - Próx. BR-163	O veículo está bloqueado		Status	0	SIM	-6,0935	-55,6438
	25/08/2024 19:25:07	PA - ITAITUBA - Próx. BR-163	O veículo está bloqueado		Status	0	SIM	-6,0935	-55,6438
	25/08/2024 19:25:07	PA - ITAITUBA - Próx. BR-163	A sirene está ligada		Status	0	SIM	-6,0935	-55,6438
	25/08/2024 19:23:08	PA - ITAITUBA - Próx. BR-163	A sirene está ligada		Status	0	SIM	-6,0935	-55,6438
	25/08/2024 19:23:08	PA - ITAITUBA - Próx. BR-163	O veículo está bloqueado		Status	0	SIM	-6,0935	-55,6438
	25/08/2024 19:20:51	PA - ITAITUBA - Próx. BR-163	O veículo está bloqueado		Status	0	SIM	-6,0936	-55,6439
	25/08/2024 19:20:51	PA - ITAITUBA - Próx. BR-163	A sirene está ligada		Status	0	SIM	-6,0936	-55,6439
	25/08/2024 19:18:51	PA - ITAITUBA - Próx. BR-163	A sirene está ligada		Status	0	SIM	-6,0936	-55,6439
	25/08/2024 19:18:51	PA - ITAITUBA - Próx. BR-163	O veículo está bloqueado		Status	0	SIM	-6,0936	-55,6439
	25/08/2024 19:16:51	PA - ITAITUBA - Próx. BR-163	O veículo está bloqueado		Status	0	SIM	-6,0936	-55,6439
	25/08/2024 19:16:51	PA - ITAITUBA - Próx. BR-163	A sirene está ligada		Status	0	SIM	-6,0936	-55,6439
	25/08/2024 19:15:03	PA - ITAITUBA - Próx. BR-163	A sirene está ligada		Alerta de Software	0	NÃO	-6,0935	-55,6438
	25/08/2024 19:15:03	PA - ITAITUBA - Próx. BR-163	Parada do Veículo		Alerta de Software	0	NÃO	-6,0935	-55,6438
	25/08/2024 19:15:03	PA - ITAITUBA - Próx. BR-163	A sirene está ligada		Status	0	NÃO	-6,0935	-55,6438
	25/08/2024 19:15:03	PA - ITAITUBA - Próx. BR-163	O veículo está bloqueado		Status	0	NÃO	-6,0935	-55,6438
	25/08/2024 19:14:51	PA - ITAITUBA - Próx. BR-163	A sirene está ligada		Status	0	SIM	-6,0936	-55,6439
	25/08/2024 19:14:51	PA - ITAITUBA - Próx. BR-163	O veículo está bloqueado		Status	0	SIM	-6,0936	-55,6439
	25/08/2024 19:12:51	PA - ITAITUBA - Próx. BR-163	O veículo está bloqueado		Status	0	SIM	-6,0936	-55,6439
	25/08/2024 19:12:51	PA - ITAITUBA - Próx. BR-163	A sirene está ligada		Status	0	SIM	-6,0936	-55,6439
	25/08/2024 19:11:54	MENSAGEM ENVIADA PELA CENTRAL Enviada por: integração	Ultima Posição		Comando		-		
	25/08/2024 19:10:51	PA - ITAITUBA - Próx. BR-163	A sirene está ligada		Status	0	SIM	-6,0936	-55,6439
	25/08/2024 19:10:51	PA - ITAITUBA - Próx. BR-163	O veículo está bloqueado		Status	0	SIM	-6,0936	-55,6439

RELATÓRIO ANALÍTICO POR VEÍCULO

Período: 21/08/2024 00:00:00 à 27/08/2024 23:59:59

Identificador: RVQ5B60 SIMONE DAF 2022

Placa: RVQ5B60

Legenda:

Mensagens enviadas do Veículo (Veículo -> Central)

Mensagens enviadas do Veículo (Controle de Jornada Cliente)




Mensagens enviadas da Central (Central -> Veículo)





































Sentido:	Data e Hora:	Localização:	Mensagem:	Modo Emergência	Tipo Mensagem:	Vel. (Km/h)	Log ?	Latitude	Longitude
	25/08/2024 19:08:51	PA - ITAITUBA - Próx. BR-163	O veículo está bloqueado		Status	0	SIM	-6,0936	-55,6439
	25/08/2024 19:08:51	PA - ITAITUBA - Próx. BR-163	A sirene está ligada		Status	0	SIM	-6,0936	-55,6439
	25/08/2024 19:06:51	PA - ITAITUBA - Próx. BR-163	A sirene está ligada		Status	0	SIM	-6,0936	-55,6439
	25/08/2024 19:06:51	PA - ITAITUBA - Próx. BR-163	O veículo está bloqueado		Status	0	SIM	-6,0936	-55,6439
	25/08/2024 19:04:51	PA - ITAITUBA - Próx. BR-163	O veículo está bloqueado		Status	0	SIM	-6,0936	-55,6439
	25/08/2024 19:04:51	PA - ITAITUBA - Próx. BR-163	A sirene está ligada		Status	0	SIM	-6,0936	-55,6439
	25/08/2024 19:02:51	PA - ITAITUBA - Próx. BR-163	A sirene está ligada		Status	0	SIM	-6,0936	-55,6439
	25/08/2024 19:02:51	PA - ITAITUBA - Próx. BR-163	O veículo está bloqueado		Status	0	SIM	-6,0936	-55,6439
	25/08/2024 19:00:51	PA - ITAITUBA - Próx. BR-163	O veículo está bloqueado		Status	0	SIM	-6,0936	-55,6439
	25/08/2024 19:00:51	PA - ITAITUBA - Próx. BR-163	A sirene está ligada		Status	0	SIM	-6,0936	-55,6439
	25/08/2024 18:58:51	PA - ITAITUBA - Próx. BR-163	A sirene está ligada		Status	0	SIM	-6,0936	-55,6439
	25/08/2024 18:58:51	PA - ITAITUBA - Próx. BR-163	O veículo está bloqueado		Status	0	SIM	-6,0936	-55,6439
	25/08/2024 18:56:51	PA - ITAITUBA - Próx. BR-163	O veículo está bloqueado		Status	0	SIM	-6,0936	-55,6439
	25/08/2024 18:56:51	PA - ITAITUBA - Próx. BR-163	A sirene está ligada		Status	0	SIM	-6,0936	-55,6439
	25/08/2024 18:54:51	PA - ITAITUBA - Próx. BR-163	A sirene está ligada		Status	0	SIM	-6,0936	-55,6439
	25/08/2024 18:54:51	PA - ITAITUBA - Próx. BR-163	O veículo está bloqueado		Status	0	SIM	-6,0936	-55,6439
	25/08/2024 18:52:51	PA - ITAITUBA - Próx. BR-163	O veículo está bloqueado		Status	0	SIM	-6,0936	-55,6439
	25/08/2024 18:52:51	PA - ITAITUBA - Próx. BR-163	A sirene está ligada		Status	0	SIM	-6,0936	-55,6439
	25/08/2024 18:51:08	PA - ITAITUBA - Próx. BR-163	O veículo está bloqueado		Status	0	NÃO	-6,0935	-55,6438
	25/08/2024 18:51:08	PA - ITAITUBA - Próx. BR-163	A sirene está ligada		Status	0	NÃO	-6,0935	-55,6438
	25/08/2024 18:51:08	PA - ITAITUBA - Próx. BR-163	A sirene está ligada		Alerta de Software	0	NÃO	-6,0935	-55,6438
	25/08/2024 18:51:08	PA - ITAITUBA - Próx. BR-163	Parada do Veículo		Alerta de Software	0	NÃO	-6,0935	-55,6438
	25/08/2024 18:50:51	PA - ITAITUBA - Próx. BR-163	A sirene está ligada		Status	0	SIM	-6,0936	-55,6439
	25/08/2024 18:50:51	PA - ITAITUBA - Próx. BR-163	O veículo está bloqueado		Status	0	SIM	-6,0936	-55,6439
	25/08/2024 18:48:51	PA - ITAITUBA - Próx. BR-163	A sirene está ligada		Status	0	SIM	-6,0936	-55,6439
	25/08/2024 18:48:51	PA - ITAITUBA - Próx. BR-163	O veículo está bloqueado		Status	0	SIM	-6,0936	-55,6439
	25/08/2024 18:48:01	MENSAGEM ENVIADA PELA CENTRAL Enviada por: integração	Ultima Posição		Comando	-	-	-	-
	25/08/2024 18:46:51	PA - ITAITUBA - Próx. BR-163	O veículo está bloqueado		Status	0	SIM	-6,0936	-55,6439
	25/08/2024 18:46:51	PA - ITAITUBA - Próx. BR-163	A sirene está ligada		Status	0	SIM	-6,0936	-55,6439
	25/08/2024 18:44:51	PA - ITAITUBA - Próx. BR-163	A sirene está ligada		Status	0	SIM	-6,0936	-55,6439
	25/08/2024 18:44:51	PA - ITAITUBA - Próx. BR-163	O veículo está bloqueado		Status	0	SIM	-6,0936	-55,6439
	25/08/2024 18:42:52	PA - ITAITUBA - Próx. BR-163	O veículo está bloqueado		Status	0	SIM	-6,0936	-55,6439
	25/08/2024 18:42:52	PA - ITAITUBA - Próx. BR-163	A sirene está ligada		Status	0	SIM	-6,0936	-55,6439
	25/08/2024 18:39:54	PA - ITAITUBA - Próx. BR-163	A sirene está ligada		Status	0	SIM	-6,0935	-55,6439
	25/08/2024 18:39:54	PA - ITAITUBA - Próx. BR-163	O veículo está bloqueado		Status	0	SIM	-6,0935	-55,6439
	25/08/2024 18:37:54	PA - ITAITUBA - Próx. BR-163	O veículo está bloqueado		Status	0	SIM	-6,0935	-55,6439
	25/08/2024 18:37:54	PA - ITAITUBA - Próx. BR-163	A sirene está ligada		Status	0	SIM	-6,0935	-55,6439

RELATÓRIO ANALÍTICO POR VEÍCULO

Período: 21/08/2024 00:00:00 à 27/08/2024 23:59:59
Identificador: RVQ5B60 SIMONE DAF 2022
Placa: RVQ5B60

- Legenda:**
-  Mensagens enviadas do Veículo (Veículo -> Central)
 -  Mensagens enviadas do Veículo (Controle de Jornada Cliente)
 -  Mensagens enviadas da Central (Central -> Veículo)



Sentido:	Data e Hora:	Localização:	Mensagem:	Modo Emergência	Tipo Mensagem:	Vel. (Km/h)	Log ?	Latitude	Longitude
	25/08/2024 18:35:54	PA - ITAITUBA - Próx. BR-163	A sirene está ligada		Status	0	SIM	-6,0935	-55,6439
	25/08/2024 18:35:54	PA - ITAITUBA - Próx. BR-163	O veículo está bloqueado		Status	0	SIM	-6,0935	-55,6439
	25/08/2024 18:33:54	PA - ITAITUBA - Próx. BR-163	O veículo está bloqueado		Status	0	SIM	-6,0935	-55,6439
	25/08/2024 18:33:54	PA - ITAITUBA - Próx. BR-163	A sirene está ligada		Status	0	SIM	-6,0935	-55,6439
	25/08/2024 18:31:54	PA - ITAITUBA - Próx. BR-163	A sirene está ligada		Status	0	SIM	-6,0935	-55,6439
	25/08/2024 18:31:54	PA - ITAITUBA - Próx. BR-163	O veículo está bloqueado		Status	0	SIM	-6,0935	-55,6439
	25/08/2024 18:30:30	PA - ITAITUBA - Próx. BR-163	Ignição desligada		Evento	0	SIM	-6,0935	-55,6439
	25/08/2024 18:30:30	PA - ITAITUBA - Próx. BR-163	A sirene está ligada		Status	0	SIM	-6,0935	-55,6439
	25/08/2024 18:30:30	PA - ITAITUBA - Próx. BR-163	O veículo está bloqueado		Status	0	SIM	-6,0935	-55,6439
	25/08/2024 18:29:58	PA - ITAITUBA - Próx. BR-163	10 PERNOITE 10 PERNOITE: LOCAL: PREVISAO DE REINICIO DATA: HORA: ID MOTORISTA:		Macro		NÃO	-6,0935	-55,6438
	25/08/2024 18:29:58	PA - ITAITUBA - Próx. BR-163	A sirene está ligada		Alerta de Software		NÃO	-6,0935	-55,6438
	25/08/2024 18:29:54	PA - ITAITUBA - Próx. BR-163	Ignição ligada		Status	0	SIM	-6,0935	-55,6439
	25/08/2024 18:29:54	PA - ITAITUBA - Próx. BR-163	A sirene está ligada		Status	0	SIM	-6,0935	-55,6439
	25/08/2024 18:27:54	PA - ITAITUBA - BR-163	A sirene está ligada		Status	0	SIM	-6,0933	-55,6438
	25/08/2024 18:27:54	PA - ITAITUBA - BR-163	Ignição ligada		Status	0	SIM	-6,0933	-55,6438
	25/08/2024 18:25:54	PA - ITAITUBA - BR-163	Ignição ligada		Status	60	SIM	-6,0970	-55,6368
	25/08/2024 18:25:54	PA - ITAITUBA - BR-163	A sirene está ligada		Status	60	SIM	-6,0970	-55,6368
	25/08/2024 18:23:54	PA - ITAITUBA - Próx. BR-163	A sirene está ligada		Status	62	SIM	-6,1016	-55,6219
	25/08/2024 18:23:54	PA - ITAITUBA - Próx. BR-163	Ignição ligada		Status	62	SIM	-6,1016	-55,6219
	25/08/2024 18:21:54	PA - ITAITUBA - BR-163	Ignição ligada		Status	70	NÃO	-6,1120	-55,6172
	25/08/2024 18:21:54	PA - ITAITUBA - BR-163	A sirene está ligada		Status	70	NÃO	-6,1120	-55,6172
	25/08/2024 18:21:54	PA - ITAITUBA - BR-163	A sirene está ligada		Alerta de Software	70	NÃO	-6,1120	-55,6172
	25/08/2024 18:21:54	PA - ITAITUBA - BR-163	Ignição ligada		Status	70	SIM	-6,1120	-55,6172
	25/08/2024 18:21:54	PA - ITAITUBA - BR-163	A sirene está ligada		Status	70	SIM	-6,1120	-55,6172
	25/08/2024 18:19:53	PA - ITAITUBA - BR-163	A sirene está ligada		Status	61	SIM	-6,1273	-55,6160
	25/08/2024 18:19:53	PA - ITAITUBA - BR-163	Ignição ligada		Status	61	SIM	-6,1273	-55,6160
	25/08/2024 18:17:53	PA - ITAITUBA - BR-163	Ignição ligada		Status	66	SIM	-6,1393	-55,6236
	25/08/2024 18:17:53	PA - ITAITUBA - BR-163	A sirene está ligada		Status	66	SIM	-6,1393	-55,6236
	25/08/2024 18:15:53	PA - ITAITUBA - BR-163	A sirene está ligada		Status	64	SIM	-6,1556	-55,6317
	25/08/2024 18:15:53	PA - ITAITUBA - BR-163	Ignição ligada		Status	64	SIM	-6,1556	-55,6317
	25/08/2024 18:13:53	PA - ITAITUBA - BR-163	Ignição ligada		Status	75	SIM	-6,1751	-55,6333
	25/08/2024 18:13:53	PA - ITAITUBA - BR-163	A sirene está ligada		Status	75	SIM	-6,1751	-55,6333
	25/08/2024 18:11:53	PA - ITAITUBA - Próx. BR-163	A sirene está ligada		Alerta de Software	59	NÃO	-6,1908	-55,6285
	25/08/2024 18:11:53	PA - ITAITUBA - Próx. BR-163	A sirene está ligada		Status	59	NÃO	-6,1908	-55,6285


RELATÓRIO ANALÍTICO POR VEÍCULO


Período: 21/08/2024 00:00:00 à 27/08/2024 23:59:59


Identificador: RVQ5B60 SIMONE DAF 2022

Placa: RVQ5B60






































Legenda:

 Mensagens enviadas do Veículo (Veículo -> Central)

 Mensagens enviadas do Veículo (Controle de Jornada Cliente)

 Mensagens enviadas da Central (Central -> Veículo)



Sentido:	Data e Hora:	Localização:	Mensagem:	Modo Emergência	Tipo Mensagem:	Vel. (Km/h)	Log ?	Latitude	Longitude
	25/08/2024 18:11:53	PA - ITAITUBA - Próx. BR-163	Ignição ligada		Status	59	NÃO	-6,1908	-55,6285
	25/08/2024 18:11:53	PA - ITAITUBA - BR-163	A sirene está ligada		Status	59	SIM	-6,1909	-55,6286
	25/08/2024 18:11:53	PA - ITAITUBA - BR-163	Ignição ligada		Status	59	SIM	-6,1909	-55,6286
	25/08/2024 18:09:52	PA - ITAITUBA - BR-163	Ignição ligada		Status	50	SIM	-6,2070	-55,6299
	25/08/2024 18:09:52	PA - ITAITUBA - BR-163	A sirene está ligada		Status	50	SIM	-6,2070	-55,6299
	25/08/2024 18:07:52	PA - ITAITUBA - BR-163	A sirene está ligada		Status	24	SIM	-6,2162	-55,6280
	25/08/2024 18:07:52	PA - ITAITUBA - BR-163	Ignição ligada		Status	24	SIM	-6,2162	-55,6280
	25/08/2024 18:05:52	PA - ITAITUBA - Próx. BR-163	Ignição ligada		Status	26	SIM	-6,2250	-55,6260
	25/08/2024 18:05:52	PA - ITAITUBA - Próx. BR-163	A sirene está ligada		Status	26	SIM	-6,2250	-55,6260
	25/08/2024 18:03:52	PA - ITAITUBA - BR-163	A sirene está ligada		Status	64	SIM	-6,2370	-55,6221
	25/08/2024 18:03:52	PA - ITAITUBA - BR-163	Ignição ligada		Status	64	SIM	-6,2370	-55,6221
	25/08/2024 18:01:52	PA - ITAITUBA - BR-163	Ignição ligada		Status	75	NÃO	-6,2547	-55,6117
	25/08/2024 18:01:52	PA - ITAITUBA - BR-163	A sirene está ligada		Status	75	NÃO	-6,2547	-55,6117
	25/08/2024 18:01:52	PA - ITAITUBA - BR-163	A sirene está ligada		Alerta de Software	75	NÃO	-6,2547	-55,6117
	25/08/2024 18:01:52	PA - ITAITUBA - BR-163	Ignição ligada		Status	75	SIM	-6,2547	-55,6117
	25/08/2024 18:01:52	PA - ITAITUBA - BR-163	A sirene está ligada		Status	75	SIM	-6,2547	-55,6117
	25/08/2024 17:59:51	PA - ITAITUBA - BR-163	Ignição ligada		Status	31	SIM	-6,2673	-55,5971
	25/08/2024 17:59:51	PA - ITAITUBA - BR-163	A sirene está ligada		Status	31	SIM	-6,2673	-55,5971
	25/08/2024 17:57:51	PA - ITAITUBA - BR-163	A sirene está ligada		Status	76	SIM	-6,2819	-55,5959
	25/08/2024 17:57:51	PA - ITAITUBA - BR-163	Ignição ligada		Status	76	SIM	-6,2819	-55,5959
	25/08/2024 17:55:52	PA - ITAITUBA - BR-163	Ignição ligada		Status	52	SIM	-6,3011	-55,5942
	25/08/2024 17:55:52	PA - ITAITUBA - BR-163	A sirene está ligada		Status	52	SIM	-6,3011	-55,5942
	25/08/2024 17:53:52	PA - ITAITUBA - BR-163	A sirene está ligada		Status	67	SIM	-6,3184	-55,5863
	25/08/2024 17:53:52	PA - ITAITUBA - BR-163	Ignição ligada		Status	67	SIM	-6,3184	-55,5863
	25/08/2024 17:51:52	PA - ITAITUBA - Próx. BR-163	A sirene está ligada		Alerta de Software	73	NÃO	-6,3368	-55,5808
	25/08/2024 17:51:52	PA - ITAITUBA - Próx. BR-163	A sirene está ligada		Status	73	NÃO	-6,3368	-55,5808
	25/08/2024 17:51:52	PA - ITAITUBA - Próx. BR-163	Ignição ligada		Status	73	NÃO	-6,3368	-55,5808
	25/08/2024 17:51:52	PA - ITAITUBA - BR-163	Ignição ligada		Status	73	SIM	-6,3369	-55,5809
	25/08/2024 17:51:52	PA - ITAITUBA - BR-163	A sirene está ligada		Status	73	SIM	-6,3369	-55,5809
	25/08/2024 17:49:52	PA - ITAITUBA - BR-163	A sirene está ligada		Status	78	SIM	-6,3561	-55,5741
	25/08/2024 17:49:52	PA - ITAITUBA - BR-163	Ignição ligada		Status	78	SIM	-6,3561	-55,5741
	25/08/2024 17:47:52	PA - ITAITUBA - BR-163	A sirene está ligada		Status	69	SIM	-6,3774	-55,5678
	25/08/2024 17:47:52	PA - ITAITUBA - BR-163	Ignição ligada		Status	69	SIM	-6,3774	-55,5678
	25/08/2024 17:45:52	PA - NOVO PROGRESSO - BR-163	Ignição ligada		Status	65	SIM	-6,3976	-55,5654
	25/08/2024 17:45:52	PA - NOVO PROGRESSO - BR-163	A sirene está ligada		Status	65	SIM	-6,3976	-55,5654
	25/08/2024 17:43:52	PA - NOVO PROGRESSO - BR-163	A sirene está ligada		Status	75	SIM	-6,4181	-55,5623
	25/08/2024 17:43:52	PA - NOVO PROGRESSO - BR-163	Ignição ligada		Status	75	SIM	-6,4181	-55,5623

RELATÓRIO ANALÍTICO POR VEÍCULO

















Período: 21/08/2024 00:00:00 à 27/08/2024 23:59:59

Identificador: RVQ5B60 SIMONE DAF 2022

Placa: RVQ5B60

- Legenda:**
-  Mensagens enviadas do Veículo (Veículo -> Central)
 -  Mensagens enviadas do Veículo (Controle de Jornada Cliente)
 -  Mensagens enviadas da Central (Central -> Veículo)



Sentido:	Data e Hora:	Localização:	Mensagem:	Modo Emergência	Tipo Mensagem:	Vel. (Km/h)	Log ?	Latitude	Longitude
	25/08/2024 17:41:52	PA - NOVO PROGRESSO - Próx. BR-163	Ignição ligada		Status	81	NÃO	-6,4398	-55,5590
	25/08/2024 17:41:52	PA - NOVO PROGRESSO - Próx. BR-163	A sirene está ligada		Status	81	NÃO	-6,4398	-55,5590
	25/08/2024 17:41:52	PA - NOVO PROGRESSO - Próx. BR-163	A sirene está ligada		Alerta de Software	81	NÃO	-6,4398	-55,5590
	25/08/2024 17:41:52	PA - NOVO PROGRESSO - BR-163	A sirene está ligada		Status	81	SIM	-6,4398	-55,5591
	25/08/2024 17:41:52	PA - NOVO PROGRESSO - BR-163	Ignição ligada		Status	81	SIM	-6,4398	-55,5591
	25/08/2024 17:39:52	PA - NOVO PROGRESSO - BR-163	Ignição ligada		Status	63	SIM	-6,4616	-55,5559
	25/08/2024 17:39:52	PA - NOVO PROGRESSO - BR-163	A sirene está ligada		Status	63	SIM	-6,4616	-55,5559
	25/08/2024 17:37:52	PA - NOVO PROGRESSO - BR-163	Ignição ligada		Status	84	SIM	-6,4803	-55,5510
	25/08/2024 17:37:52	PA - NOVO PROGRESSO - BR-163	A sirene está ligada		Status	84	SIM	-6,4803	-55,5510
	25/08/2024 17:35:52	PA - NOVO PROGRESSO - BR-163	A sirene está ligada		Status	51	SIM	-6,4999	-55,5442
	25/08/2024 17:35:52	PA - NOVO PROGRESSO - BR-163	Ignição ligada		Status	51	SIM	-6,4999	-55,5442
	25/08/2024 17:33:52	PA - NOVO PROGRESSO - BR-163	Ignição ligada		Status	85	SIM	-6,5192	-55,5358
	25/08/2024 17:33:52	PA - NOVO PROGRESSO - BR-163	A sirene está ligada		Status	85	SIM	-6,5192	-55,5358
	25/08/2024 17:31:52	PA - NOVO PROGRESSO - BR-163	A sirene está ligada		Alerta de Software	80	NÃO	-6,5410	-55,5310
	25/08/2024 17:31:52	PA - NOVO PROGRESSO - BR-163	A sirene está ligada		Status	80	NÃO	-6,5410	-55,5310
	25/08/2024 17:31:52	PA - NOVO PROGRESSO - BR-163	Ignição ligada		Status	80	NÃO	-6,5410	-55,5310
	25/08/2024 17:31:52	PA - NOVO PROGRESSO - BR-163	A sirene está ligada		Status	80	SIM	-6,5411	-55,5311
	25/08/2024 17:31:52	PA - NOVO PROGRESSO - BR-163	Ignição ligada		Status	80	SIM	-6,5411	-55,5311
	25/08/2024 17:29:52	PA - NOVO PROGRESSO - BR-163	Ignição ligada		Status	71	SIM	-6,5614	-55,5288
	25/08/2024 17:29:52	PA - NOVO PROGRESSO - BR-163	A sirene está ligada		Status	71	SIM	-6,5614	-55,5288
	25/08/2024 17:27:52	PA - NOVO PROGRESSO - BR-163	A sirene está ligada		Status	58	SIM	-6,5782	-55,5183
	25/08/2024 17:27:52	PA - NOVO PROGRESSO - BR-163	Ignição ligada		Status	58	SIM	-6,5782	-55,5183
	25/08/2024 17:25:52	PA - NOVO PROGRESSO - BR-163	Ignição ligada		Status	76	SIM	-6,5976	-55,5109
	25/08/2024 17:25:52	PA - NOVO PROGRESSO - BR-163	A sirene está ligada		Status	76	SIM	-6,5976	-55,5109
	25/08/2024 17:23:52	PA - NOVO PROGRESSO - BR-163	A sirene está ligada		Status	26	SIM	-6,6155	-55,5017
	25/08/2024 17:23:52	PA - NOVO PROGRESSO - BR-163	Ignição ligada		Status	26	SIM	-6,6155	-55,5017
	25/08/2024 17:21:52	PA - NOVO PROGRESSO - BR-163	Ignição ligada		Status	52	NÃO	-6,6260	-55,5052
	25/08/2024 17:21:52	PA - NOVO PROGRESSO - BR-163	A sirene está ligada		Status	52	NÃO	-6,6260	-55,5052
	25/08/2024 17:21:52	PA - NOVO PROGRESSO - BR-163	A sirene está ligada		Alerta de Software	52	NÃO	-6,6260	-55,5052
	25/08/2024 17:21:52	PA - NOVO PROGRESSO - BR-163	Ignição ligada		Status	52	SIM	-6,6261	-55,5053
	25/08/2024 17:21:52	PA - NOVO PROGRESSO - BR-163	A sirene está ligada		Status	52	SIM	-6,6261	-55,5053
	25/08/2024 17:19:52	PA - NOVO PROGRESSO - BR-163	A sirene está ligada		Status	77	SIM	-6,6439	-55,5034
	25/08/2024 17:19:52	PA - NOVO PROGRESSO - BR-163	Ignição ligada		Status	77	SIM	-6,6439	-55,5034
	25/08/2024 17:17:52	PA - NOVO PROGRESSO - BR-163	Ignição ligada		Status	76	SIM	-6,6605	-55,4989
	25/08/2024 17:17:52	PA - NOVO PROGRESSO - BR-163	A sirene está ligada		Status	76	SIM	-6,6605	-55,4989
	25/08/2024 17:15:52	PA - NOVO PROGRESSO - BR-163	A sirene está ligada		Status	66	SIM	-6,6813	-55,4919
	25/08/2024 17:15:52	PA - NOVO PROGRESSO - BR-163	Ignição ligada		Status	66	SIM	-6,6813	-55,4919

RELATÓRIO ANALÍTICO POR VEÍCULO






































Período: 21/08/2024 00:00:00 à 27/08/2024 23:59:59

Identificador: RVQ5B60 SIMONE DAF 2022

Placa: RVQ5B60

- Legenda:**
-  Mensagens enviadas do Veículo (Veículo -> Central)
 -  Mensagens enviadas do Veículo (Controle de Jornada Cliente)
 -  Mensagens enviadas da Central (Central -> Veículo)



Sentido:	Data e Hora:	Localização:	Mensagem:	Modo Emergência	Tipo Mensagem:	Vel. (Km/h)	Log ?	Latitude	Longitude
	25/08/2024 17:13:52	PA - NOVO PROGRESSO - BR-163	Ignição ligada		Status	71	SIM	-6,7015	-55,4845
	25/08/2024 17:13:52	PA - NOVO PROGRESSO - BR-163	A sirene está ligada		Status	71	SIM	-6,7015	-55,4845
	25/08/2024 17:11:52	PA - NOVO PROGRESSO - Próx. BR-163	A sirene está ligada		Alerta de Software	18	NÃO	-6,7183	-55,4810
	25/08/2024 17:11:52	PA - NOVO PROGRESSO - Próx. BR-163	A sirene está ligada		Status	18	NÃO	-6,7183	-55,4810
	25/08/2024 17:11:52	PA - NOVO PROGRESSO - Próx. BR-163	Ignição ligada		Status	18	NÃO	-6,7183	-55,4810
	25/08/2024 17:11:52	PA - NOVO PROGRESSO - BR-163	A sirene está ligada		Status	18	SIM	-6,7184	-55,4811
	25/08/2024 17:11:52	PA - NOVO PROGRESSO - BR-163	Ignição ligada		Status	18	SIM	-6,7184	-55,4811
	25/08/2024 17:09:52	PA - NOVO PROGRESSO - BR-163	Ignição ligada		Status	72	SIM	-6,7308	-55,4792
	25/08/2024 17:09:52	PA - NOVO PROGRESSO - BR-163	A sirene está ligada		Status	72	SIM	-6,7308	-55,4792
	25/08/2024 17:07:52	PA - NOVO PROGRESSO - BR-163	Ignição ligada		Status	47	SIM	-6,7511	-55,4787
	25/08/2024 17:07:52	PA - NOVO PROGRESSO - BR-163	A sirene está ligada		Status	47	SIM	-6,7511	-55,4787
	25/08/2024 17:05:52	PA - NOVO PROGRESSO - BR-163	A sirene está ligada		Status	35	SIM	-6,7689	-55,4801
	25/08/2024 17:05:52	PA - NOVO PROGRESSO - BR-163	Ignição ligada		Status	35	SIM	-6,7689	-55,4801
	25/08/2024 17:03:52	PA - NOVO PROGRESSO - BR-163	Ignição ligada		Status	66	SIM	-6,7810	-55,4798
	25/08/2024 17:03:52	PA - NOVO PROGRESSO - BR-163	A sirene está ligada		Status	66	SIM	-6,7810	-55,4798
	25/08/2024 17:01:52	PA - NOVO PROGRESSO - Próx. BR-163	Ignição ligada		Status	54	NÃO	-6,7990	-55,4722
	25/08/2024 17:01:52	PA - NOVO PROGRESSO - Próx. BR-163	A sirene está ligada		Status	54	NÃO	-6,7990	-55,4722
	25/08/2024 17:01:52	PA - NOVO PROGRESSO - Próx. BR-163	A sirene está ligada		Alerta de Software	54	NÃO	-6,7990	-55,4722
	25/08/2024 17:01:52	PA - NOVO PROGRESSO - BR-163	A sirene está ligada		Status	54	SIM	-6,7991	-55,4722
	25/08/2024 17:01:52	PA - NOVO PROGRESSO - BR-163	Ignição ligada		Status	54	SIM	-6,7991	-55,4722
	25/08/2024 16:59:52	PA - NOVO PROGRESSO - BR-163	Ignição ligada		Status	68	SIM	-6,8171	-55,4696
	25/08/2024 16:59:52	PA - NOVO PROGRESSO - BR-163	A sirene está ligada		Status	68	SIM	-6,8171	-55,4696
	25/08/2024 16:57:52	PA - NOVO PROGRESSO - BR-163	A sirene está ligada		Status	76	SIM	-6,8391	-55,4682
	25/08/2024 16:57:52	PA - NOVO PROGRESSO - BR-163	Ignição ligada		Status	76	SIM	-6,8391	-55,4682
	25/08/2024 16:55:52	PA - NOVO PROGRESSO - BR-163	Ignição ligada		Status	81	SIM	-6,8553	-55,4555
	25/08/2024 16:55:52	PA - NOVO PROGRESSO - BR-163	A sirene está ligada		Status	81	SIM	-6,8553	-55,4555
	25/08/2024 16:53:52	PA - NOVO PROGRESSO - BR-163	A sirene está ligada		Status	83	SIM	-6,8705	-55,4396
	25/08/2024 16:53:52	PA - NOVO PROGRESSO - BR-163	Ignição ligada		Status	83	SIM	-6,8705	-55,4396
	25/08/2024 16:51:52	PA - NOVO PROGRESSO - BR-163	A sirene está ligada		Alerta de Software	68	NÃO	-6,8920	-55,4412
	25/08/2024 16:51:52	PA - NOVO PROGRESSO - BR-163	A sirene está ligada		Status	68	NÃO	-6,8920	-55,4412
	25/08/2024 16:51:52	PA - NOVO PROGRESSO - BR-163	Ignição ligada		Status	68	NÃO	-6,8920	-55,4412
	25/08/2024 16:51:52	PA - NOVO PROGRESSO - BR-163	Ignição ligada		Status	68	SIM	-6,8921	-55,4413
	25/08/2024 16:51:52	PA - NOVO PROGRESSO - BR-163	A sirene está ligada		Status	68	SIM	-6,8921	-55,4413
	25/08/2024 16:49:52	PA - NOVO PROGRESSO - BR-163	A sirene está ligada		Status	75	SIM	-6,9129	-55,4366
	25/08/2024 16:49:52	PA - NOVO PROGRESSO - BR-163	Ignição ligada		Status	75	SIM	-6,9129	-55,4366
	25/08/2024 16:47:52	PA - NOVO PROGRESSO - BR-163	Ignição ligada		Status	78	SIM	-6,9361	-55,4397
	25/08/2024 16:47:52	PA - NOVO PROGRESSO - BR-163	A sirene está ligada		Status	78	SIM	-6,9361	-55,4397


RELATÓRIO ANALÍTICO POR VEÍCULO


Período: 21/08/2024 00:00:00 à 27/08/2024 23:59:59


Identificador: RVQ5B60 SIMONE DAF 2022

Placa: RVQ5B60













Legenda:

 Mensagens enviadas do Veículo (Veículo -> Central)

 Mensagens enviadas do Veículo (Controle de Jornada Cliente)

 Mensagens enviadas da Central (Central -> Veículo)






Sentido:	Data e Hora:	Localização:	Mensagem:	Modo Emergência	Tipo Mensagem:	Vel. (Km/h)	Log ?	Latitude	Longitude
	25/08/2024 16:45:52	PA - NOVO PROGRESSO - BR-163	A sirene está ligada		Status	40	SIM	-6,9498	-55,4532
	25/08/2024 16:45:52	PA - NOVO PROGRESSO - BR-163	Ignição ligada		Status	40	SIM	-6,9498	-55,4532
	25/08/2024 16:43:52	PA - NOVO PROGRESSO - BR-163	Ignição ligada		Status	68	SIM	-6,9690	-55,4486
	25/08/2024 16:43:52	PA - NOVO PROGRESSO - BR-163	A sirene está ligada		Status	68	SIM	-6,9690	-55,4486
	25/08/2024 16:41:52	PA - NOVO PROGRESSO - BR-163	Ignição ligada		Status	75	NÃO	-6,9897	-55,4416
	25/08/2024 16:41:52	PA - NOVO PROGRESSO - BR-163	A sirene está ligada		Status	75	NÃO	-6,9897	-55,4416
	25/08/2024 16:41:52	PA - NOVO PROGRESSO - BR-163	A sirene está ligada		Alerta de Software	75	NÃO	-6,9897	-55,4416
	25/08/2024 16:41:43	PA - NOVO PROGRESSO - BR-163	Ignição ligada		Status	84	NÃO	-6,9913	-55,4411
	25/08/2024 16:41:43	PA - NOVO PROGRESSO - BR-163	A sirene está ligada		Status	84	NÃO	-6,9913	-55,4411
	25/08/2024 16:41:40	MENSAGEM ENVIADA PELA CENTRAL Enviada por: integração	Ultima Posição		Comando	-	-	-	-
	25/08/2024 16:39:52	PA - NOVO PROGRESSO - BR-163	A sirene está ligada		Status	64	NÃO	-7,0090	-55,4341
	25/08/2024 16:39:52	PA - NOVO PROGRESSO - BR-163	Ignição ligada		Status	64	NÃO	-7,0090	-55,4341
	25/08/2024 16:39:52	PA - NOVO PROGRESSO - BR-163	A sirene está ligada		Alerta de Software	64	NÃO	-7,0090	-55,4341
	25/08/2024 16:37:52	PA - NOVO PROGRESSO - BR-163	A sirene está ligada		Alerta de Software	46	NÃO	-7,0188	-55,4214
	25/08/2024 16:37:52	PA - NOVO PROGRESSO - BR-163	Ignição ligada		Status	46	NÃO	-7,0188	-55,4214
	25/08/2024 16:37:52	PA - NOVO PROGRESSO - BR-163	A sirene está ligada		Status	46	NÃO	-7,0188	-55,4214
	25/08/2024 16:35:52	PA - NOVO PROGRESSO - BR-163	A sirene está ligada		Status	12	NÃO	-7,0289	-55,4192
	25/08/2024 16:35:52	PA - NOVO PROGRESSO - BR-163	Ignição ligada		Status	12	NÃO	-7,0289	-55,4192
	25/08/2024 16:35:52	PA - NOVO PROGRESSO - BR-163	A sirene está ligada		Alerta de Software	12	NÃO	-7,0289	-55,4192
	25/08/2024 16:33:52	PA - NOVO PROGRESSO - BR-163	A sirene está ligada		Alerta de Software	32	NÃO	-7,0374	-55,4158
	25/08/2024 16:33:52	PA - NOVO PROGRESSO - BR-163	Ignição ligada		Status	32	NÃO	-7,0374	-55,4158
	25/08/2024 16:33:52	PA - NOVO PROGRESSO - BR-163	A sirene está ligada		Status	32	NÃO	-7,0374	-55,4158
	25/08/2024 16:31:52	PA - NOVO PROGRESSO - BR-163	A sirene está ligada		Status	26	NÃO	-7,0443	-55,4131
	25/08/2024 16:31:52	PA - NOVO PROGRESSO - BR-163	Ignição ligada		Status	26	NÃO	-7,0443	-55,4131
	25/08/2024 16:31:52	PA - NOVO PROGRESSO - BR-163	A sirene está ligada		Alerta de Software	26	NÃO	-7,0443	-55,4131
	25/08/2024 16:29:52	PA - NOVO PROGRESSO - BR-163	A sirene está ligada		Alerta de Software	50	NÃO	-7,0565	-55,4080
	25/08/2024 16:29:52	PA - NOVO PROGRESSO - BR-163	Ignição ligada		Status	50	NÃO	-7,0565	-55,4080
	25/08/2024 16:29:52	PA - NOVO PROGRESSO - BR-163	A sirene está ligada		Status	50	NÃO	-7,0565	-55,4080
	25/08/2024 16:27:52	PA - NOVO PROGRESSO - BR-163	A sirene está ligada		Status	65	NÃO	-7,0750	-55,4073
	25/08/2024 16:27:52	PA - NOVO PROGRESSO - BR-163	Ignição ligada		Status	65	NÃO	-7,0750	-55,4073
	25/08/2024 16:27:52	PA - NOVO PROGRESSO - BR-163	A sirene está ligada		Alerta de Software	65	NÃO	-7,0750	-55,4073
	25/08/2024 16:25:52	PA - NOVO PROGRESSO - BR-163	A sirene está ligada		Alerta de Software	73	NÃO	-7,0928	-55,4005
	25/08/2024 16:25:52	PA - NOVO PROGRESSO - BR-163	Ignição ligada		Status	73	NÃO	-7,0928	-55,4005
	25/08/2024 16:25:52	PA - NOVO PROGRESSO - BR-163	A sirene está ligada		Status	73	NÃO	-7,0928	-55,4005
	25/08/2024 16:23:52	PA - NOVO PROGRESSO - BR-163	A sirene está ligada		Status	58	NÃO	-7,1086	-55,3964
	25/08/2024 16:23:52	PA - NOVO PROGRESSO - BR-163	Ignição ligada		Status	58	NÃO	-7,1086	-55,3964
	25/08/2024 16:23:52	PA - NOVO PROGRESSO - BR-163	A sirene está ligada		Alerta de Software	58	NÃO	-7,1086	-55,3964

RELATÓRIO ANALÍTICO POR VEÍCULO






































Período: 21/08/2024 00:00:00 à 27/08/2024 23:59:59

Identificador: RVQ5B60 SIMONE DAF 2022

Placa: RVQ5B60

- Legenda:**
-  Mensagens enviadas do Veículo (Veículo -> Central)
 -  Mensagens enviadas do Veículo (Controle de Jornada Cliente)
 -  Mensagens enviadas da Central (Central -> Veículo)



Sentido:	Data e Hora:	Localização:	Mensagem:	Modo Emergência	Tipo Mensagem:	Vel. (Km/h)	Log ?	Latitude	Longitude
	25/08/2024 16:21:52	PA - NOVO PROGRESSO - BR-163	Ignição ligada		Status	81	NÃO	-7,1264	-55,3896
	25/08/2024 16:21:52	PA - NOVO PROGRESSO - BR-163	A sirene está ligada		Status	81	NÃO	-7,1264	-55,3896
	25/08/2024 16:20:50	PA - NOVO PROGRESSO - BR-163			Posição Normal	34	NÃO	-7,1349	-55,3856
	25/08/2024 16:20:50	PA - NOVO PROGRESSO - BR-163	A sirene está ligada		Alerta de Software	34	NÃO	-7,1349	-55,3856
	25/08/2024 16:19:52	PA - NOVO PROGRESSO - BR-163	A sirene está ligada		Status	71	NÃO	-7,1405	-55,3830
	25/08/2024 16:19:52	PA - NOVO PROGRESSO - BR-163	Ignição ligada		Status	71	NÃO	-7,1405	-55,3830
	25/08/2024 16:17:52	PA - NOVO PROGRESSO - BR-163	Ignição ligada		Status	63	SIM	-7,1574	-55,3711
	25/08/2024 16:17:52	PA - NOVO PROGRESSO - BR-163	A sirene está ligada		Status	63	SIM	-7,1574	-55,3711
	25/08/2024 16:15:52	PA - NOVO PROGRESSO - BR-163	A sirene está ligada		Status	17	SIM	-7,1699	-55,3631
	25/08/2024 16:15:52	PA - NOVO PROGRESSO - BR-163	Ignição ligada		Status	17	SIM	-7,1699	-55,3631
	25/08/2024 16:13:52	PA - NOVO PROGRESSO - BR-163	Ignição ligada		Status	57	SIM	-7,1887	-55,3641
	25/08/2024 16:13:52	PA - NOVO PROGRESSO - BR-163	A sirene está ligada		Status	57	SIM	-7,1887	-55,3641
	25/08/2024 16:11:52	PA - NOVO PROGRESSO - BR-163	A sirene está ligada		Alerta de Software	72	NÃO	-7,2082	-55,3625
	25/08/2024 16:11:52	PA - NOVO PROGRESSO - BR-163	Ignição ligada		Status	72	NÃO	-7,2082	-55,3625
	25/08/2024 16:11:52	PA - NOVO PROGRESSO - BR-163	A sirene está ligada		Status	72	NÃO	-7,2082	-55,3625
	25/08/2024 16:11:52	PA - NOVO PROGRESSO - BR-163	A sirene está ligada		Status	72	SIM	-7,2083	-55,3625
	25/08/2024 16:11:52	PA - NOVO PROGRESSO - BR-163	Ignição ligada		Status	72	SIM	-7,2083	-55,3625
	25/08/2024 16:09:52	PA - NOVO PROGRESSO - BR-163	Ignição ligada		Status	68	SIM	-7,2276	-55,3497
	25/08/2024 16:09:52	PA - NOVO PROGRESSO - BR-163	A sirene está ligada		Status	68	SIM	-7,2276	-55,3497
	25/08/2024 16:07:52	PA - NOVO PROGRESSO - BR-163	A sirene está ligada		Status	78	SIM	-7,2436	-55,3384
	25/08/2024 16:07:52	PA - NOVO PROGRESSO - BR-163	Ignição ligada		Status	78	SIM	-7,2436	-55,3384
	25/08/2024 16:05:52	PA - NOVO PROGRESSO - BR-163	Ignição ligada		Status	54	SIM	-7,2601	-55,3274
	25/08/2024 16:05:52	PA - NOVO PROGRESSO - BR-163	A sirene está ligada		Status	54	SIM	-7,2601	-55,3274
	25/08/2024 16:03:52	PA - NOVO PROGRESSO - BR-163	A sirene está ligada		Status	45	SIM	-7,2746	-55,3158
	25/08/2024 16:03:52	PA - NOVO PROGRESSO - BR-163	Ignição ligada		Status	45	SIM	-7,2746	-55,3158
	25/08/2024 16:01:52	PA - NOVO PROGRESSO - Próx. BR-163	A sirene está ligada		Status	37	NÃO	-7,2890	-55,3103
	25/08/2024 16:01:52	PA - NOVO PROGRESSO - Próx. BR-163	Ignição ligada		Status	37	NÃO	-7,2890	-55,3103
	25/08/2024 16:01:52	PA - NOVO PROGRESSO - Próx. BR-163	A sirene está ligada		Alerta de Software	37	NÃO	-7,2890	-55,3103
	25/08/2024 16:01:52	PA - NOVO PROGRESSO - BR-163	Ignição ligada		Status	37	SIM	-7,2891	-55,3104
	25/08/2024 16:01:52	PA - NOVO PROGRESSO - BR-163	A sirene está ligada		Status	37	SIM	-7,2891	-55,3104
	25/08/2024 15:59:52	PA - NOVO PROGRESSO - BR-163	A sirene está ligada		Status	26	SIM	-7,2988	-55,3112
	25/08/2024 15:59:52	PA - NOVO PROGRESSO - BR-163	Ignição ligada		Status	26	SIM	-7,2988	-55,3112
	25/08/2024 15:57:52	PA - NOVO PROGRESSO - Próx. BR-163	Ignição ligada		Status	3	SIM	-7,3090	-55,3126
	25/08/2024 15:57:52	PA - NOVO PROGRESSO - Próx. BR-163	A sirene está ligada		Status	3	SIM	-7,3090	-55,3126
	25/08/2024 15:55:52	PA - NOVO PROGRESSO - BR-163	A sirene está ligada		Status	69	SIM	-7,3166	-55,3133
	25/08/2024 15:55:52	PA - NOVO PROGRESSO - BR-163	Ignição ligada		Status	69	SIM	-7,3166	-55,3133
	25/08/2024 15:53:52	PA - NOVO PROGRESSO - BR-163	A sirene está ligada		Status	66	SIM	-7,3364	-55,3043

RELATÓRIO ANALÍTICO POR VEÍCULO






































Período: 21/08/2024 00:00:00 à 27/08/2024 23:59:59

Identificador: RVQ5B60 SIMONE DAF 2022

Placa: RVQ5B60

- Legenda:**
-  Mensagens enviadas do Veículo (Veículo -> Central)
 -  Mensagens enviadas do Veículo (Controle de Jornada Cliente)
 -  Mensagens enviadas da Central (Central -> Veículo)



Sentido:	Data e Hora:	Localização:	Mensagem:	Modo Emergência	Tipo Mensagem:	Vel. (Km/h)	Log ?	Latitude	Longitude
	25/08/2024 15:53:52	PA - NOVO PROGRESSO - BR-163	Ignição ligada		Status	66	SIM	-7,3364	-55,3043
	25/08/2024 15:51:52	PA - NOVO PROGRESSO - BR-163	A sirene está ligada		Alerta de Software	63	NÃO	-7,3508	-55,2952
	25/08/2024 15:51:52	PA - NOVO PROGRESSO - BR-163	Ignição ligada		Status	63	NÃO	-7,3508	-55,2952
	25/08/2024 15:51:52	PA - NOVO PROGRESSO - BR-163	A sirene está ligada		Status	63	NÃO	-7,3508	-55,2952
	25/08/2024 15:51:52	PA - NOVO PROGRESSO - BR-163	Ignição ligada		Status	63	SIM	-7,3509	-55,2952
	25/08/2024 15:51:52	PA - NOVO PROGRESSO - BR-163	A sirene está ligada		Status	63	SIM	-7,3509	-55,2952
	25/08/2024 15:49:52	PA - NOVO PROGRESSO - BR-163	A sirene está ligada		Status	77	SIM	-7,3685	-55,3047
	25/08/2024 15:49:52	PA - NOVO PROGRESSO - BR-163	Ignição ligada		Status	77	SIM	-7,3685	-55,3047
	25/08/2024 15:47:52	PA - NOVO PROGRESSO - BR-163	Ignição ligada		Status	65	SIM	-7,3892	-55,2995
	25/08/2024 15:47:52	PA - NOVO PROGRESSO - BR-163	A sirene está ligada		Status	65	SIM	-7,3892	-55,2995
	25/08/2024 15:45:52	PA - NOVO PROGRESSO - BR-163	A sirene está ligada		Status	68	SIM	-7,4065	-55,2890
	25/08/2024 15:45:52	PA - NOVO PROGRESSO - BR-163	Ignição ligada		Status	68	SIM	-7,4065	-55,2890
	25/08/2024 15:43:52	PA - NOVO PROGRESSO - BR-163	Ignição ligada		Status	56	SIM	-7,4260	-55,2911
	25/08/2024 15:43:52	PA - NOVO PROGRESSO - BR-163	A sirene está ligada		Status	56	SIM	-7,4260	-55,2911
	25/08/2024 15:41:52	PA - NOVO PROGRESSO - BR-163	A sirene está ligada		Status	75	NÃO	-7,4462	-55,2898
	25/08/2024 15:41:52	PA - NOVO PROGRESSO - BR-163	Ignição ligada		Status	75	NÃO	-7,4462	-55,2898
	25/08/2024 15:41:52	PA - NOVO PROGRESSO - BR-163	A sirene está ligada		Alerta de Software	75	NÃO	-7,4462	-55,2898
	25/08/2024 15:41:52	PA - NOVO PROGRESSO - BR-163	A sirene está ligada		Status	75	SIM	-7,4462	-55,2899
	25/08/2024 15:41:52	PA - NOVO PROGRESSO - BR-163	Ignição ligada		Status	75	SIM	-7,4462	-55,2899
	25/08/2024 15:39:52	PA - NOVO PROGRESSO - BR-163	Ignição ligada		Status	69	SIM	-7,4664	-55,2903
	25/08/2024 15:39:52	PA - NOVO PROGRESSO - BR-163	A sirene está ligada		Status	69	SIM	-7,4664	-55,2903
	25/08/2024 15:37:52	PA - NOVO PROGRESSO - Próx. BR-163	Ignição ligada		Status	69	SIM	-7,4772	-55,2830
	25/08/2024 15:37:52	PA - NOVO PROGRESSO - Próx. BR-163	A sirene está ligada		Status	69	SIM	-7,4772	-55,2830
	25/08/2024 15:35:52	PA - NOVO PROGRESSO - BR-163	A sirene está ligada		Status	68	SIM	-7,4878	-55,2665
	25/08/2024 15:35:52	PA - NOVO PROGRESSO - BR-163	Ignição ligada		Status	68	SIM	-7,4878	-55,2665
	25/08/2024 15:33:52	PA - NOVO PROGRESSO - BR-163	Ignição ligada		Status	63	SIM	-7,5050	-55,2585
	25/08/2024 15:33:52	PA - NOVO PROGRESSO - BR-163	A sirene está ligada		Status	63	SIM	-7,5050	-55,2585
	25/08/2024 15:32:12	PA - NOVO PROGRESSO - Próx. BR-163	A sirene está ligada		Alerta de Software	64	NÃO	-7,5192	-55,2622
	25/08/2024 15:32:12	PA - NOVO PROGRESSO - Próx. BR-163	Ignição ligada		Status	64	NÃO	-7,5192	-55,2622
	25/08/2024 15:32:12	PA - NOVO PROGRESSO - Próx. BR-163	A sirene está ligada		Status	64	NÃO	-7,5192	-55,2622
	25/08/2024 15:31:52	PA - NOVO PROGRESSO - Próx. BR-163	Ignição ligada		Status	60	NÃO	-7,5223	-55,2618
	25/08/2024 15:31:52	PA - NOVO PROGRESSO - Próx. BR-163	A sirene está ligada		Status	60	NÃO	-7,5223	-55,2618
	25/08/2024 15:31:52	PA - NOVO PROGRESSO - Próx. BR-163	A sirene está ligada		Alerta de Software	60	NÃO	-7,5223	-55,2618
	25/08/2024 15:31:52	PA - NOVO PROGRESSO - BR-163	A sirene está ligada		Status	60	SIM	-7,5224	-55,2619
	25/08/2024 15:31:52	PA - NOVO PROGRESSO - BR-163	Ignição ligada		Status	60	SIM	-7,5224	-55,2619
	25/08/2024 15:29:52	PA - NOVO PROGRESSO - BR-163	Ignição ligada		Status	61	SIM	-7,5418	-55,2589
	25/08/2024 15:29:52	PA - NOVO PROGRESSO - BR-163	A sirene está ligada		Status	61	SIM	-7,5418	-55,2589


RELATÓRIO ANALÍTICO POR VEÍCULO


Período: 21/08/2024 00:00:00 à 27/08/2024 23:59:59


Identificador: RVQ5B60 SIMONE DAF 2022

Placa: RVQ5B60






































Legenda:

 Mensagens enviadas do Veículo (Veículo -> Central)

 Mensagens enviadas do Veículo (Controle de Jornada Cliente)

 Mensagens enviadas da Central (Central -> Veículo)



Sentido:	Data e Hora:	Localização:	Mensagem:	Modo Emergência	Tipo Mensagem:	Vel. (Km/h)	Log ?	Latitude	Longitude
	25/08/2024 15:29:08	MENSAGEM ENVIADA PELA CENTRAL Enviada por: integração	Ultima Posição		Comando		-		
	25/08/2024 15:27:52	PA - NOVO PROGRESSO - BR-163	A sirene está ligada		Status	64	SIM	-7,5598	-55,2502
	25/08/2024 15:27:52	PA - NOVO PROGRESSO - BR-163	Ignição ligada		Status	64	SIM	-7,5598	-55,2502
	25/08/2024 15:25:52	PA - NOVO PROGRESSO - BR-163	Ignição ligada		Status	79	SIM	-7,5785	-55,2419
	25/08/2024 15:25:52	PA - NOVO PROGRESSO - BR-163	A sirene está ligada		Status	79	SIM	-7,5785	-55,2419
	25/08/2024 15:23:52	PA - NOVO PROGRESSO - BR-163	A sirene está ligada		Status	66	SIM	-7,5960	-55,2420
	25/08/2024 15:23:52	PA - NOVO PROGRESSO - BR-163	Ignição ligada		Status	66	SIM	-7,5960	-55,2420
	25/08/2024 15:21:52	PA - NOVO PROGRESSO - Próx. BR-163	A sirene está ligada		Alerta de Software	54	NÃO	-7,6133	-55,2357
	25/08/2024 15:21:52	PA - NOVO PROGRESSO - Próx. BR-163	A sirene está ligada		Status	54	NÃO	-7,6133	-55,2357
	25/08/2024 15:21:52	PA - NOVO PROGRESSO - Próx. BR-163	Ignição ligada		Status	54	NÃO	-7,6133	-55,2357
	25/08/2024 15:21:52	PA - NOVO PROGRESSO - BR-163	Ignição ligada		Status	54	SIM	-7,6134	-55,2358
	25/08/2024 15:21:52	PA - NOVO PROGRESSO - BR-163	A sirene está ligada		Status	54	SIM	-7,6134	-55,2358
	25/08/2024 15:19:52	PA - NOVO PROGRESSO - BR-163	A sirene está ligada		Status	54	SIM	-7,6295	-55,2281
	25/08/2024 15:19:52	PA - NOVO PROGRESSO - BR-163	Ignição ligada		Status	54	SIM	-7,6295	-55,2281
	25/08/2024 15:17:52	PA - NOVO PROGRESSO - BR-163	Ignição ligada		Status	57	SIM	-7,6465	-55,2235
	25/08/2024 15:17:52	PA - NOVO PROGRESSO - BR-163	A sirene está ligada		Status	57	SIM	-7,6465	-55,2235
	25/08/2024 15:15:52	PA - NOVO PROGRESSO - BR-163	A sirene está ligada		Status	59	SIM	-7,6641	-55,2188
	25/08/2024 15:15:52	PA - NOVO PROGRESSO - BR-163	Ignição ligada		Status	59	SIM	-7,6641	-55,2188
	25/08/2024 15:13:52	PA - NOVO PROGRESSO - BR-163	Ignição ligada		Status	65	SIM	-7,6827	-55,2138
	25/08/2024 15:13:52	PA - NOVO PROGRESSO - BR-163	A sirene está ligada		Status	65	SIM	-7,6827	-55,2138
	25/08/2024 15:11:52	PA - NOVO PROGRESSO - Próx. BR-163	Ignição ligada		Status	44	NÃO	-7,7007	-55,2108
	25/08/2024 15:11:52	PA - NOVO PROGRESSO - Próx. BR-163	A sirene está ligada		Status	44	NÃO	-7,7007	-55,2108
	25/08/2024 15:11:52	PA - NOVO PROGRESSO - Próx. BR-163	A sirene está ligada		Alerta de Software	44	NÃO	-7,7007	-55,2108
	25/08/2024 15:11:52	PA - NOVO PROGRESSO - BR-163	A sirene está ligada		Status	44	SIM	-7,7007	-55,2110
	25/08/2024 15:11:52	PA - NOVO PROGRESSO - BR-163	Ignição ligada		Status	44	SIM	-7,7007	-55,2110
	25/08/2024 15:09:52	PA - NOVO PROGRESSO - BR-163	A sirene está ligada		Status	63	SIM	-7,7195	-55,2084
	25/08/2024 15:09:52	PA - NOVO PROGRESSO - BR-163	Ignição ligada		Status	63	SIM	-7,7195	-55,2084
	25/08/2024 15:07:52	PA - NOVO PROGRESSO - BR-163	A sirene está ligada		Status	38	SIM	-7,7306	-55,2069
	25/08/2024 15:07:52	PA - NOVO PROGRESSO - BR-163	Ignição ligada		Status	38	SIM	-7,7306	-55,2069
	25/08/2024 15:05:52	PA - NOVO PROGRESSO - BR-163	A sirene está ligada		Status	64	SIM	-7,7476	-55,2046
	25/08/2024 15:05:52	PA - NOVO PROGRESSO - BR-163	Ignição ligada		Status	64	SIM	-7,7476	-55,2046
	25/08/2024 15:03:52	PA - NOVO PROGRESSO - BR-163	Ignição ligada		Status	59	SIM	-7,7673	-55,2006
	25/08/2024 15:03:52	PA - NOVO PROGRESSO - BR-163	A sirene está ligada		Status	59	SIM	-7,7673	-55,2006
	25/08/2024 15:01:52	PA - NOVO PROGRESSO - Próx. BR-163	A sirene está ligada		Alerta de Software	75	NÃO	-7,7842	-55,1955
	25/08/2024 15:01:52	PA - NOVO PROGRESSO - Próx. BR-163	A sirene está ligada		Status	75	NÃO	-7,7842	-55,1955
	25/08/2024 15:01:52	PA - NOVO PROGRESSO - Próx. BR-163	Ignição ligada		Status	75	NÃO	-7,7842	-55,1955
	25/08/2024 15:01:52	PA - NOVO PROGRESSO - BR-163	A sirene está ligada		Status	75	SIM	-7,7843	-55,1956

RELATÓRIO ANALÍTICO POR VEÍCULO






































Período: 21/08/2024 00:00:00 à 27/08/2024 23:59:59

Identificador: RVQ5B60 SIMONE DAF 2022

Placa: RVQ5B60

- Legenda:**
-  Mensagens enviadas do Veículo (Veículo -> Central)
 -  Mensagens enviadas do Veículo (Controle de Jornada Cliente)
 -  Mensagens enviadas da Central (Central -> Veículo)



Sentido:	Data e Hora:	Localização:	Mensagem:	Modo Emergência	Tipo Mensagem:	Vel. (Km/h)	Log ?	Latitude	Longitude
	25/08/2024 15:01:52	PA - NOVO PROGRESSO - BR-163	Ignição ligada		Status	75	SIM	-7,7843	-55,1956
	25/08/2024 14:59:52	PA - NOVO PROGRESSO - BR-163	Ignição ligada		Status	71	SIM	-7,8056	-55,1893
	25/08/2024 14:59:52	PA - NOVO PROGRESSO - BR-163	A sirene está ligada		Status	71	SIM	-7,8056	-55,1893
	25/08/2024 14:57:52	PA - NOVO PROGRESSO - BR-163	A sirene está ligada		Status	70	SIM	-7,8270	-55,1869
	25/08/2024 14:57:52	PA - NOVO PROGRESSO - BR-163	Ignição ligada		Status	70	SIM	-7,8270	-55,1869
	25/08/2024 14:55:52	PA - NOVO PROGRESSO - BR-163	Ignição ligada		Status	67	SIM	-7,8473	-55,1829
	25/08/2024 14:55:52	PA - NOVO PROGRESSO - BR-163	A sirene está ligada		Status	67	SIM	-7,8473	-55,1829
	25/08/2024 14:53:52	PA - NOVO PROGRESSO - BR-163	A sirene está ligada		Status	73	SIM	-7,8669	-55,1795
	25/08/2024 14:53:52	PA - NOVO PROGRESSO - BR-163	Ignição ligada		Status	73	SIM	-7,8669	-55,1795
	25/08/2024 14:51:52	PA - NOVO PROGRESSO - Próx. BR-163	Ignição ligada		Status	62	NÃO	-7,8862	-55,1783
	25/08/2024 14:51:52	PA - NOVO PROGRESSO - Próx. BR-163	A sirene está ligada		Status	62	NÃO	-7,8862	-55,1783
	25/08/2024 14:51:52	PA - NOVO PROGRESSO - Próx. BR-163	A sirene está ligada		Alerta de Software	62	NÃO	-7,8862	-55,1783
	25/08/2024 14:51:52	PA - NOVO PROGRESSO - BR-163	Ignição ligada		Status	62	SIM	-7,8863	-55,1785
	25/08/2024 14:51:52	PA - NOVO PROGRESSO - BR-163	A sirene está ligada		Status	62	SIM	-7,8863	-55,1785
	25/08/2024 14:49:52	PA - NOVO PROGRESSO - BR-163	A sirene está ligada		Status	67	SIM	-7,9006	-55,1749
	25/08/2024 14:49:52	PA - NOVO PROGRESSO - BR-163	Ignição ligada		Status	67	SIM	-7,9006	-55,1749
	25/08/2024 14:47:52	PA - NOVO PROGRESSO - BR-163	Ignição ligada		Status	78	SIM	-7,9200	-55,1671
	25/08/2024 14:47:52	PA - NOVO PROGRESSO - BR-163	A sirene está ligada		Status	78	SIM	-7,9200	-55,1671
	25/08/2024 14:45:52	PA - NOVO PROGRESSO - BR-163	A sirene está ligada		Status	79	SIM	-7,9392	-55,1678
	25/08/2024 14:45:52	PA - NOVO PROGRESSO - BR-163	Ignição ligada		Status	79	SIM	-7,9392	-55,1678
	25/08/2024 14:43:52	PA - NOVO PROGRESSO - BR-163	Ignição ligada		Status	57	SIM	-7,9588	-55,1629
	25/08/2024 14:43:52	PA - NOVO PROGRESSO - BR-163	A sirene está ligada		Status	57	SIM	-7,9588	-55,1629
	25/08/2024 14:41:52	PA - NOVO PROGRESSO - Próx. BR-163	A sirene está ligada		Alerta de Software	70	NÃO	-7,9785	-55,1637
	25/08/2024 14:41:52	PA - NOVO PROGRESSO - Próx. BR-163	A sirene está ligada		Status	70	NÃO	-7,9785	-55,1637
	25/08/2024 14:41:52	PA - NOVO PROGRESSO - Próx. BR-163	Ignição ligada		Status	70	NÃO	-7,9785	-55,1637
	25/08/2024 14:41:52	PA - NOVO PROGRESSO - BR-163	A sirene está ligada		Status	70	SIM	-7,9786	-55,1638
	25/08/2024 14:41:52	PA - NOVO PROGRESSO - BR-163	Ignição ligada		Status	70	SIM	-7,9786	-55,1638
	25/08/2024 14:39:52	PA - NOVO PROGRESSO - BR-163	Ignição ligada		Status	66	SIM	-7,9953	-55,1634
	25/08/2024 14:39:52	PA - NOVO PROGRESSO - BR-163	A sirene está ligada		Status	66	SIM	-7,9953	-55,1634
	25/08/2024 14:37:52	PA - NOVO PROGRESSO - BR-163	A sirene está ligada		Status	67	SIM	-8,0143	-55,1613
	25/08/2024 14:37:52	PA - NOVO PROGRESSO - BR-163	Ignição ligada		Status	67	SIM	-8,0143	-55,1613
	25/08/2024 14:35:52	PA - NOVO PROGRESSO - BR-163	Ignição ligada		Status	73	SIM	-8,0290	-55,1526
	25/08/2024 14:35:52	PA - NOVO PROGRESSO - BR-163	A sirene está ligada		Status	73	SIM	-8,0290	-55,1526
	25/08/2024 14:33:52	PA - NOVO PROGRESSO - BR-163	A sirene está ligada		Status	56	SIM	-8,0455	-55,1445
	25/08/2024 14:33:52	PA - NOVO PROGRESSO - BR-163	Ignição ligada		Status	56	SIM	-8,0455	-55,1445
	25/08/2024 14:31:52	PA - NOVO PROGRESSO - Próx. BR-163	Ignição ligada		Status	51	NÃO	-8,0625	-55,1440
	25/08/2024 14:31:52	PA - NOVO PROGRESSO - Próx. BR-163	A sirene está ligada		Status	51	NÃO	-8,0625	-55,1440

RELATÓRIO ANALÍTICO POR VEÍCULO

Período: 21/08/2024 00:00:00 à 27/08/2024 23:59:59

Identificador: RVQ5B60 SIMONE DAF 2022

Placa: RVQ5B60

Legenda:

Mensagens enviadas do Veículo (Veículo -> Central)

Mensagens enviadas do Veículo (Controle de Jornada Cliente)

Mensagens enviadas da Central (Central -> Veículo)



Sentido:	Data e Hora:	Localização:	Mensagem:	Modo Emergência	Tipo Mensagem:	Vel. (Km/h)	Log ?	Latitude	Longitude
	25/08/2024 14:31:52	PA - NOVO PROGRESSO - Próx. BR-163	A sirene está ligada		Alerta de Software	51	NÃO	-8,0625	-55,1440
	25/08/2024 14:31:52	PA - NOVO PROGRESSO - BR-163	Ignição ligada		Status	51	SIM	-8,0626	-55,1441
	25/08/2024 14:31:52	PA - NOVO PROGRESSO - BR-163	A sirene está ligada		Status	51	SIM	-8,0626	-55,1441
	25/08/2024 14:29:52	PA - NOVO PROGRESSO - BR-163	A sirene está ligada		Status	70	SIM	-8,0817	-55,1448
	25/08/2024 14:29:52	PA - NOVO PROGRESSO - BR-163	Ignição ligada		Status	70	SIM	-8,0817	-55,1448
	25/08/2024 14:27:52	PA - ALTAMIRA - BR-163	A sirene está ligada		Status	53	SIM	-8,0998	-55,1445
	25/08/2024 14:27:52	PA - ALTAMIRA - BR-163	Ignição ligada		Status	53	SIM	-8,0998	-55,1445
	25/08/2024 14:25:52	PA - ALTAMIRA - BR-163	A sirene está ligada		Status	59	SIM	-8,1166	-55,1379
	25/08/2024 14:25:52	PA - ALTAMIRA - BR-163	Ignição ligada		Status	59	SIM	-8,1166	-55,1379
	25/08/2024 14:23:52	PA - ALTAMIRA - BR-163	Ignição ligada		Status	74	SIM	-8,1352	-55,1354
	25/08/2024 14:23:52	PA - ALTAMIRA - BR-163	A sirene está ligada		Status	74	SIM	-8,1352	-55,1354
	25/08/2024 14:21:52	PA - ALTAMIRA - BR-163	A sirene está ligada		Alerta de Software	65	NÃO	-8,1555	-55,1287
	25/08/2024 14:21:52	PA - ALTAMIRA - BR-163	A sirene está ligada		Status	65	NÃO	-8,1555	-55,1287
	25/08/2024 14:21:52	PA - ALTAMIRA - BR-163	Ignição ligada		Status	65	NÃO	-8,1555	-55,1287
	25/08/2024 14:21:52	PA - ALTAMIRA - BR-163	A sirene está ligada		Status	65	SIM	-8,1557	-55,1287
	25/08/2024 14:21:52	PA - ALTAMIRA - BR-163	Ignição ligada		Status	65	SIM	-8,1557	-55,1287
	25/08/2024 14:20:15	MENSAGEM ENVIADA PELA CENTRAL Enviada por: integração	Ultima Posição		Comando	-	-	-	-
	25/08/2024 14:19:52	PA - ALTAMIRA - BR-163	Ignição ligada		Status	80	SIM	-8,1741	-55,1267
	25/08/2024 14:19:52	PA - ALTAMIRA - BR-163	A sirene está ligada		Status	80	SIM	-8,1741	-55,1267
	25/08/2024 14:17:52	PA - ALTAMIRA - BR-163	Ignição ligada		Status	60	SIM	-8,1956	-55,1245
	25/08/2024 14:17:52	PA - ALTAMIRA - BR-163	A sirene está ligada		Status	60	SIM	-8,1956	-55,1245
	25/08/2024 14:15:52	PA - ALTAMIRA - Próx. BR-163	Ignição ligada		Status	69	SIM	-8,2153	-55,1224
	25/08/2024 14:15:52	PA - ALTAMIRA - Próx. BR-163	A sirene está ligada		Status	69	SIM	-8,2153	-55,1224
	25/08/2024 14:13:52	PA - ALTAMIRA - BR-163	A sirene está ligada		Status	70	SIM	-8,2334	-55,1170
	25/08/2024 14:13:52	PA - ALTAMIRA - BR-163	Ignição ligada		Status	70	SIM	-8,2334	-55,1170
	25/08/2024 14:11:52	PA - ALTAMIRA - Próx. BR-163	Ignição ligada		Status	76	NÃO	-8,2530	-55,1112
	25/08/2024 14:11:52	PA - ALTAMIRA - Próx. BR-163	A sirene está ligada		Status	76	NÃO	-8,2530	-55,1112
	25/08/2024 14:11:52	PA - ALTAMIRA - Próx. BR-163	A sirene está ligada		Alerta de Software	76	NÃO	-8,2530	-55,1112
	25/08/2024 14:11:52	PA - ALTAMIRA - Próx. BR-163	Ignição ligada		Status	76	SIM	-8,2530	-55,1112
	25/08/2024 14:11:52	PA - ALTAMIRA - Próx. BR-163	A sirene está ligada		Status	76	SIM	-8,2530	-55,1112
	25/08/2024 14:09:52	PA - ALTAMIRA - BR-163	Ignição ligada		Status	66	SIM	-8,2715	-55,1072
	25/08/2024 14:09:52	PA - ALTAMIRA - BR-163	A sirene está ligada		Status	66	SIM	-8,2715	-55,1072
	25/08/2024 14:07:52	PA - ALTAMIRA - BR-163	A sirene está ligada		Status	68	SIM	-8,2889	-55,1060
	25/08/2024 14:07:52	PA - ALTAMIRA - BR-163	Ignição ligada		Status	68	SIM	-8,2889	-55,1060
	25/08/2024 14:05:52	PA - ALTAMIRA - BR-163	Ignição ligada		Status	48	SIM	-8,3072	-55,1047
	25/08/2024 14:05:52	PA - ALTAMIRA - BR-163	A sirene está ligada		Status	48	SIM	-8,3072	-55,1047
	25/08/2024 14:03:52	PA - ALTAMIRA - BR-163	A sirene está ligada		Status	24	SIM	-8,3176	-55,1001

RELATÓRIO ANALÍTICO POR VEÍCULO

Período: 21/08/2024 00:00:00 à 27/08/2024 23:59:59

Identificador: RVQ5B60 SIMONE DAF 2022

Placa: RVQ5B60

Legenda:

Mensagens enviadas do Veículo (Veículo -> Central)

Mensagens enviadas do Veículo (Controle de Jornada Cliente)

Mensagens enviadas da Central (Central -> Veículo)



Sentido:	Data e Hora:	Localização:	Mensagem:	Modo Emergência	Tipo Mensagem:	Vel. (Km/h)	Log ?	Latitude	Longitude
	25/08/2024 14:03:52	PA - ALTAMIRA - BR-163	Ignição ligada		Status	24	SIM	-8,3176	-55,1001
	25/08/2024 14:01:52	PA - ALTAMIRA - Próx. BR-163	A sirene está ligada		Alerta de Software	45	NÃO	-8,3245	-55,0975
	25/08/2024 14:01:52	PA - ALTAMIRA - Próx. BR-163	A sirene está ligada		Status	45	NÃO	-8,3245	-55,0975
	25/08/2024 14:01:52	PA - ALTAMIRA - Próx. BR-163	Ignição ligada		Status	45	NÃO	-8,3245	-55,0975
	25/08/2024 14:01:52	PA - ALTAMIRA - BR-163	Ignição ligada		Status	45	SIM	-8,3246	-55,0976
	25/08/2024 14:01:52	PA - ALTAMIRA - BR-163	A sirene está ligada		Status	45	SIM	-8,3246	-55,0976
	25/08/2024 13:59:52	PA - ALTAMIRA - BR-163	A sirene está ligada		Status	50	SIM	-8,3400	-55,0970
	25/08/2024 13:59:52	PA - ALTAMIRA - BR-163	Ignição ligada		Status	50	SIM	-8,3400	-55,0970
	25/08/2024 13:57:52	PA - ALTAMIRA - BR-163	Ignição ligada		Status	72	SIM	-8,3586	-55,0962
	25/08/2024 13:57:52	PA - ALTAMIRA - BR-163	A sirene está ligada		Status	72	SIM	-8,3586	-55,0962
	25/08/2024 13:55:52	PA - ALTAMIRA - BR-163	A sirene está ligada		Status	69	SIM	-8,3783	-55,0933
	25/08/2024 13:55:52	PA - ALTAMIRA - BR-163	Ignição ligada		Status	69	SIM	-8,3783	-55,0933
	25/08/2024 13:53:52	PA - ALTAMIRA - BR-163	Ignição ligada		Status	72	SIM	-8,3998	-55,0925
	25/08/2024 13:53:52	PA - ALTAMIRA - BR-163	A sirene está ligada		Status	72	SIM	-8,3998	-55,0925
	25/08/2024 13:51:52	PA - ALTAMIRA - BR-163	Ignição ligada		Status	77	NÃO	-8,4270	-55,1082
	25/08/2024 13:51:52	PA - ALTAMIRA - BR-163	A sirene está ligada		Status	77	NÃO	-8,4270	-55,1082
	25/08/2024 13:51:52	PA - ALTAMIRA - BR-163	A sirene está ligada		Alerta de Software	77	NÃO	-8,4270	-55,1082
	25/08/2024 13:51:52	PA - ALTAMIRA - BR-163	A sirene está ligada		Status	77	SIM	-8,4271	-55,1083
	25/08/2024 13:51:52	PA - ALTAMIRA - BR-163	Ignição ligada		Status	77	SIM	-8,4271	-55,1083
	25/08/2024 13:49:07	MENSAGEM ENVIADA PELA CENTRAL Enviada por: integração	Temporizador 10-10 / 18 hora(s)		Comando		-		
	25/08/2024 13:48:52	PA - ALTAMIRA - BR-163	Ignição ligada		Status	79	SIM	-8,4418	-55,1215
	25/08/2024 13:48:52	PA - ALTAMIRA - BR-163	A sirene está ligada		Status	79	SIM	-8,4418	-55,1215
	25/08/2024 13:46:52	PA - ALTAMIRA - Próx. BR-163	A sirene está ligada		Alerta de Software	64	NÃO	-8,4670	-55,1342
	25/08/2024 13:46:52	PA - ALTAMIRA - Próx. BR-163	A sirene está ligada		Status	64	NÃO	-8,4670	-55,1342
	25/08/2024 13:46:52	PA - ALTAMIRA - Próx. BR-163	Ignição ligada		Status	64	NÃO	-8,4670	-55,1342
	25/08/2024 13:46:52	PA - ALTAMIRA - BR-163	A sirene está ligada		Status	64	SIM	-8,4672	-55,1343
	25/08/2024 13:46:52	PA - ALTAMIRA - BR-163	Ignição ligada		Status	64	SIM	-8,4672	-55,1343
	25/08/2024 13:43:52	PA - ALTAMIRA - BR-163	Ignição ligada		Status	67	SIM	-8,4841	-55,1259
	25/08/2024 13:43:52	PA - ALTAMIRA - BR-163	A sirene está ligada		Status	67	SIM	-8,4841	-55,1259
	25/08/2024 13:41:52	PA - ALTAMIRA - Próx. BR-163	Ignição ligada		Status	70	NÃO	-8,5092	-55,1132
	25/08/2024 13:41:52	PA - ALTAMIRA - Próx. BR-163	A sirene está ligada		Status	70	NÃO	-8,5092	-55,1132
	25/08/2024 13:41:52	PA - ALTAMIRA - Próx. BR-163	A sirene está ligada		Alerta de Software	70	NÃO	-8,5092	-55,1132
	25/08/2024 13:41:52	PA - ALTAMIRA - BR-163	A sirene está ligada		Status	70	SIM	-8,5092	-55,1133
	25/08/2024 13:41:52	PA - ALTAMIRA - BR-163	Ignição ligada		Status	70	SIM	-8,5092	-55,1133
	25/08/2024 13:38:52	PA - ALTAMIRA - BR-163	Ignição ligada		Status	73	SIM	-8,5277	-55,1033
	25/08/2024 13:38:52	PA - ALTAMIRA - BR-163	A sirene está ligada		Status	73	SIM	-8,5277	-55,1033
	25/08/2024 13:36:52	PA - ALTAMIRA - Próx. BR-163	A sirene está ligada		Alerta de Software	64	NÃO	-8,5542	-55,0885

RELATÓRIO ANALÍTICO POR VEÍCULO






































Período: 21/08/2024 00:00:00 à 27/08/2024 23:59:59

Identificador: RVQ5B60 SIMONE DAF 2022

Placa: RVQ5B60

- Legenda:**
-  Mensagens enviadas do Veículo (Veículo -> Central)
 -  Mensagens enviadas do Veículo (Controle de Jornada Cliente)
 -  Mensagens enviadas da Central (Central -> Veículo)






Sentido:	Data e Hora:	Localização:	Mensagem:	Modo Emergência	Tipo Mensagem:	Vel. (Km/h)	Log ?	Latitude	Longitude
	25/08/2024 13:36:52	PA - ALTAMIRA - Próx. BR-163	A sirene está ligada		Status	64	NÃO	-8,5542	-55,0885
	25/08/2024 13:36:52	PA - ALTAMIRA - Próx. BR-163	Ignição ligada		Status	64	NÃO	-8,5542	-55,0885
	25/08/2024 13:36:52	PA - ALTAMIRA - BR-163	A sirene está ligada		Status	64	SIM	-8,5542	-55,0886
	25/08/2024 13:36:52	PA - ALTAMIRA - BR-163	Ignição ligada		Status	64	SIM	-8,5542	-55,0886
	25/08/2024 13:33:52	PA - ALTAMIRA - BR-163	Ignição ligada		Status	76	SIM	-8,5713	-55,0780
	25/08/2024 13:33:52	PA - ALTAMIRA - BR-163	A sirene está ligada		Status	76	SIM	-8,5713	-55,0780
	25/08/2024 13:31:52	PA - ALTAMIRA - Próx. BR-163	Ignição ligada		Status	60	NÃO	-8,5973	-55,0617
	25/08/2024 13:31:52	PA - ALTAMIRA - Próx. BR-163	A sirene está ligada		Status	60	NÃO	-8,5973	-55,0617
	25/08/2024 13:31:52	PA - ALTAMIRA - Próx. BR-163	A sirene está ligada		Alerta de Software	60	NÃO	-8,5973	-55,0617
	25/08/2024 13:31:52	PA - ALTAMIRA - BR-163	A sirene está ligada		Status	60	SIM	-8,5975	-55,0618
	25/08/2024 13:31:52	PA - ALTAMIRA - BR-163	Ignição ligada		Status	60	SIM	-8,5975	-55,0618
	25/08/2024 13:28:52	PA - ALTAMIRA - BR-163	Ignição ligada		Status	23	SIM	-8,6089	-55,0546
	25/08/2024 13:28:52	PA - ALTAMIRA - BR-163	A sirene está ligada		Status	23	SIM	-8,6089	-55,0546
	25/08/2024 13:26:52	PA - ALTAMIRA - Próx. BR-163	A sirene está ligada		Alerta de Software	39	NÃO	-8,6233	-55,0455
	25/08/2024 13:26:52	PA - ALTAMIRA - Próx. BR-163	A sirene está ligada		Status	39	NÃO	-8,6233	-55,0455
	25/08/2024 13:26:52	PA - ALTAMIRA - Próx. BR-163	Ignição ligada		Status	39	NÃO	-8,6233	-55,0455
	25/08/2024 13:26:52	PA - ALTAMIRA - BR-163	A sirene está ligada		Status	39	SIM	-8,6234	-55,0457
	25/08/2024 13:26:52	PA - ALTAMIRA - BR-163	Ignição ligada		Status	39	SIM	-8,6234	-55,0457
	25/08/2024 13:23:52	PA - ALTAMIRA - BR-163	Ignição ligada		Status	64	SIM	-8,6349	-55,0392
	25/08/2024 13:23:52	PA - ALTAMIRA - BR-163	A sirene está ligada		Status	64	SIM	-8,6349	-55,0392
	25/08/2024 13:21:52	PA - ALTAMIRA - Próx. BR-163	Ignição ligada		Status	79	NÃO	-8,6568	-55,0205
	25/08/2024 13:21:52	PA - ALTAMIRA - Próx. BR-163	A sirene está ligada		Status	79	NÃO	-8,6568	-55,0205
	25/08/2024 13:21:52	PA - ALTAMIRA - Próx. BR-163	A sirene está ligada		Alerta de Software	79	NÃO	-8,6568	-55,0205
	25/08/2024 13:21:52	PA - ALTAMIRA - BR-163	A sirene está ligada		Status	79	SIM	-8,6569	-55,0206
	25/08/2024 13:21:52	PA - ALTAMIRA - BR-163	Ignição ligada		Status	79	SIM	-8,6569	-55,0206
	25/08/2024 13:18:52	PA - ALTAMIRA - BR-163	Ignição ligada		Status	75	SIM	-8,6755	-55,0206
	25/08/2024 13:18:52	PA - ALTAMIRA - BR-163	A sirene está ligada		Status	75	SIM	-8,6755	-55,0206
	25/08/2024 13:16:52	PA - ALTAMIRA - Próx. BR-163	A sirene está ligada		Alerta de Software	68	NÃO	-8,6993	-55,0012
	25/08/2024 13:16:52	PA - ALTAMIRA - Próx. BR-163	A sirene está ligada		Status	68	NÃO	-8,6993	-55,0012
	25/08/2024 13:16:52	PA - ALTAMIRA - Próx. BR-163	Ignição ligada		Status	68	NÃO	-8,6993	-55,0012
	25/08/2024 13:16:52	PA - ALTAMIRA - BR-163	A sirene está ligada		Status	68	SIM	-8,6995	-55,0013
	25/08/2024 13:16:52	PA - ALTAMIRA - BR-163	Ignição ligada		Status	68	SIM	-8,6995	-55,0013
	25/08/2024 13:13:52	PA - ALTAMIRA - BR-163	Ignição ligada		Status	66	SIM	-8,7170	-54,9915
	25/08/2024 13:13:52	PA - ALTAMIRA - BR-163	A sirene está ligada		Status	66	SIM	-8,7170	-54,9915
	25/08/2024 13:11:52	PA - ALTAMIRA - Próx. BR-163	Ignição ligada		Status	34	NÃO	-8,7268	-54,9725
	25/08/2024 13:11:52	PA - ALTAMIRA - Próx. BR-163	A sirene está ligada		Status	34	NÃO	-8,7268	-54,9725
	25/08/2024 13:11:52	PA - ALTAMIRA - Próx. BR-163	A sirene está ligada		Alerta de Software	34	NÃO	-8,7268	-54,9725

RELATÓRIO ANALÍTICO POR VEÍCULO






































Período: 21/08/2024 00:00:00 à 27/08/2024 23:59:59

Identificador: RVQ5B60 SIMONE DAF 2022

Placa: RVQ5B60

- Legenda:**
-  Mensagens enviadas do Veículo (Veículo -> Central)
 -  Mensagens enviadas do Veículo (Controle de Jornada Cliente)
 -  Mensagens enviadas da Central (Central -> Veículo)



Sentido:	Data e Hora:	Localização:	Mensagem:	Modo Emergência	Tipo Mensagem:	Vel. (Km/h)	Log ?	Latitude	Longitude
	25/08/2024 13:11:52	PA - ALTAMIRA - BR-163	A sirene está ligada		Status	34	SIM	-8,7269	-54,9726
	25/08/2024 13:11:52	PA - ALTAMIRA - BR-163	Ignição ligada		Status	34	SIM	-8,7269	-54,9726
	25/08/2024 13:09:51	PA - ALTAMIRA - BR-163	Ignição ligada		Status	50	SIM	-8,7309	-54,9769
	25/08/2024 13:09:51	PA - ALTAMIRA - BR-163	A sirene está ligada		Status	50	SIM	-8,7309	-54,9769
	25/08/2024 13:07:51	PA - ALTAMIRA - BR-163	A sirene está ligada		Status	67	SIM	-8,7419	-54,9629
	25/08/2024 13:07:51	PA - ALTAMIRA - BR-163	Ignição ligada		Status	67	SIM	-8,7419	-54,9629
	25/08/2024 13:05:51	PA - ALTAMIRA - BR-163	Ignição ligada		Status	84	SIM	-8,7624	-54,9685
	25/08/2024 13:05:51	PA - ALTAMIRA - BR-163	A sirene está ligada		Status	84	SIM	-8,7624	-54,9685
	25/08/2024 13:03:52	PA - ALTAMIRA - BR-163	A sirene está ligada		Status	69	SIM	-8,7815	-54,9744
	25/08/2024 13:03:52	PA - ALTAMIRA - BR-163	Ignição ligada		Status	69	SIM	-8,7815	-54,9744
	25/08/2024 13:01:52	PA - ALTAMIRA - Próx. BR-163	A sirene está ligada		Alerta de Software	70	NÃO	-8,8110	-54,9722
	25/08/2024 13:01:52	PA - ALTAMIRA - Próx. BR-163	A sirene está ligada		Status	70	NÃO	-8,8110	-54,9722
	25/08/2024 13:01:52	PA - ALTAMIRA - Próx. BR-163	Ignição ligada		Status	70	NÃO	-8,8110	-54,9722
	25/08/2024 13:01:52	PA - ALTAMIRA - BR-163	Ignição ligada		Status	70	SIM	-8,8111	-54,9723
	25/08/2024 13:01:52	PA - ALTAMIRA - BR-163	A sirene está ligada		Status	70	SIM	-8,8111	-54,9723
	25/08/2024 12:58:52	PA - ALTAMIRA - BR-163	A sirene está ligada		Status	81	SIM	-8,8314	-54,9662
	25/08/2024 12:58:52	PA - ALTAMIRA - BR-163	Ignição ligada		Status	81	SIM	-8,8314	-54,9662
	25/08/2024 12:56:52	PA - ALTAMIRA - BR-163	A sirene está ligada		Status	72	NÃO	-8,8620	-54,9677
	25/08/2024 12:56:52	PA - ALTAMIRA - BR-163	Ignição ligada		Status	72	NÃO	-8,8620	-54,9677
	25/08/2024 12:56:52	PA - ALTAMIRA - BR-163	A sirene está ligada		Alerta de Software	72	NÃO	-8,8620	-54,9677
	25/08/2024 12:56:52	PA - ALTAMIRA - BR-163	Ignição ligada		Status	72	SIM	-8,8620	-54,9677
	25/08/2024 12:56:52	PA - ALTAMIRA - BR-163	A sirene está ligada		Status	72	SIM	-8,8620	-54,9677
	25/08/2024 12:53:52	PA - ALTAMIRA - BR-163	A sirene está ligada		Status	44	SIM	-8,8806	-54,9743
	25/08/2024 12:53:52	PA - ALTAMIRA - BR-163	Ignição ligada		Status	44	SIM	-8,8806	-54,9743
	25/08/2024 12:51:52	PA - ALTAMIRA - Próx. BR-163	A sirene está ligada		Alerta de Software	82	NÃO	-8,9007	-54,9873
	25/08/2024 12:51:52	PA - ALTAMIRA - Próx. BR-163	Ignição ligada		Status	82	NÃO	-8,9007	-54,9873
	25/08/2024 12:51:52	PA - ALTAMIRA - Próx. BR-163	A sirene está ligada		Status	82	NÃO	-8,9007	-54,9873
	25/08/2024 12:51:52	PA - ALTAMIRA - BR-163	Ignição ligada		Status	82	SIM	-8,9008	-54,9874
	25/08/2024 12:51:52	PA - ALTAMIRA - BR-163	A sirene está ligada		Status	82	SIM	-8,9008	-54,9874
	25/08/2024 12:48:52	PA - ALTAMIRA - BR-163	A sirene está ligada		Status	76	SIM	-8,9219	-54,9850
	25/08/2024 12:48:52	PA - ALTAMIRA - BR-163	Ignição ligada		Status	76	SIM	-8,9219	-54,9850
	25/08/2024 12:46:52	PA - ALTAMIRA - BR-163	A sirene está ligada		Status	49	NÃO	-8,9503	-54,9837
	25/08/2024 12:46:52	PA - ALTAMIRA - BR-163	Ignição ligada		Status	49	NÃO	-8,9503	-54,9837
	25/08/2024 12:46:52	PA - ALTAMIRA - BR-163	A sirene está ligada		Alerta de Software	49	NÃO	-8,9503	-54,9837
	25/08/2024 12:46:52	PA - ALTAMIRA - BR-163	Ignição ligada		Status	49	SIM	-8,9504	-54,9837
	25/08/2024 12:46:52	PA - ALTAMIRA - BR-163	A sirene está ligada		Status	49	SIM	-8,9504	-54,9837
	25/08/2024 12:43:52	PA - ALTAMIRA - BR-163	A sirene está ligada		Status	68	SIM	-8,9718	-54,9795

RELATÓRIO ANALÍTICO POR VEÍCULO

Período: 21/08/2024 00:00:00 à 27/08/2024 23:59:59

Identificador: RVQ5B60 SIMONE DAF 2022

Placa: RVQ5B60

Legenda:

Mensagens enviadas do Veículo (Veículo -> Central)

Mensagens enviadas do Veículo (Controle de Jornada Cliente)

Mensagens enviadas da Central (Central -> Veículo)



Sentido:	Data e Hora:	Localização:	Mensagem:	Modo Emergência	Tipo Mensagem:	Vel. (Km/h)	Log ?	Latitude	Longitude
	25/08/2024 12:43:52	PA - ALTAMIRA - BR-163	Ignição ligada		Status	68	SIM	-8,9718	-54,9795
	25/08/2024 12:41:52	PA - ALTAMIRA - Próx. BR-163	A sirene está ligada		Alerta de Software	84	NÃO	-8,9978	-54,9742
	25/08/2024 12:41:52	PA - ALTAMIRA - Próx. BR-163	Ignição ligada		Status	84	NÃO	-8,9978	-54,9742
	25/08/2024 12:41:52	PA - ALTAMIRA - Próx. BR-163	A sirene está ligada		Status	84	NÃO	-8,9978	-54,9742
	25/08/2024 12:41:52	PA - ALTAMIRA - BR-163	A sirene está ligada		Status	84	SIM	-8,9979	-54,9743
	25/08/2024 12:41:52	PA - ALTAMIRA - BR-163	Ignição ligada		Status	84	SIM	-8,9979	-54,9743
	25/08/2024 12:38:52	PA - ALTAMIRA - BR-163	Ignição ligada		Status	62	SIM	-9,0190	-54,9694
	25/08/2024 12:38:52	PA - ALTAMIRA - BR-163	A sirene está ligada		Status	62	SIM	-9,0190	-54,9694
	25/08/2024 12:36:52	PA - ALTAMIRA - BR-163	A sirene está ligada		Status	59	NÃO	-9,0345	-54,9460
	25/08/2024 12:36:52	PA - ALTAMIRA - BR-163	Ignição ligada		Status	59	NÃO	-9,0345	-54,9460
	25/08/2024 12:36:52	PA - ALTAMIRA - BR-163	A sirene está ligada		Alerta de Software	59	NÃO	-9,0345	-54,9460
	25/08/2024 12:36:52	PA - ALTAMIRA - BR-163	A sirene está ligada		Status	59	SIM	-9,0345	-54,9461
	25/08/2024 12:36:52	PA - ALTAMIRA - BR-163	Ignição ligada		Status	59	SIM	-9,0345	-54,9461
	25/08/2024 12:33:52	PA - ALTAMIRA - BR-163	Ignição ligada		Status	74	SIM	-9,0437	-54,9256
	25/08/2024 12:33:52	PA - ALTAMIRA - BR-163	A sirene está ligada		Status	74	SIM	-9,0437	-54,9256
	25/08/2024 12:31:52	PA - NOVO PROGRESSO - Próx. BR-163	A sirene está ligada		Alerta de Software	80	NÃO	-9,0648	-54,9140
	25/08/2024 12:31:52	PA - NOVO PROGRESSO - Próx. BR-163	Ignição ligada		Status	80	NÃO	-9,0648	-54,9140
	25/08/2024 12:31:52	PA - NOVO PROGRESSO - Próx. BR-163	A sirene está ligada		Status	80	NÃO	-9,0648	-54,9140
	25/08/2024 12:31:52	PA - NOVO PROGRESSO - BR-163	A sirene está ligada		Status	80	SIM	-9,0649	-54,9141
	25/08/2024 12:31:52	PA - NOVO PROGRESSO - BR-163	Ignição ligada		Status	80	SIM	-9,0649	-54,9141
	25/08/2024 12:28:52	PA - NOVO PROGRESSO - BR-163	Ignição ligada		Status	62	SIM	-9,0871	-54,9157
	25/08/2024 12:28:52	PA - NOVO PROGRESSO - BR-163	A sirene está ligada		Status	62	SIM	-9,0871	-54,9157
	25/08/2024 12:26:52	PA - NOVO PROGRESSO - Próx. BR-163	A sirene está ligada		Status	74	NÃO	-9,1142	-54,9142
	25/08/2024 12:26:52	PA - NOVO PROGRESSO - Próx. BR-163	Ignição ligada		Status	74	NÃO	-9,1142	-54,9142
	25/08/2024 12:26:52	PA - NOVO PROGRESSO - Próx. BR-163	A sirene está ligada		Alerta de Software	74	NÃO	-9,1142	-54,9142
	25/08/2024 12:26:52	PA - NOVO PROGRESSO - BR-163	A sirene está ligada		Status	74	SIM	-9,1142	-54,9143
	25/08/2024 12:26:52	PA - NOVO PROGRESSO - BR-163	Ignição ligada		Status	74	SIM	-9,1142	-54,9143
	25/08/2024 12:23:52	PA - NOVO PROGRESSO - BR-163	Ignição ligada		Status	63	SIM	-9,1343	-54,9075
	25/08/2024 12:23:52	PA - NOVO PROGRESSO - BR-163	A sirene está ligada		Status	63	SIM	-9,1343	-54,9075
	25/08/2024 12:23:36	MENSAGEM ENVIADA PELA CENTRAL Enviada por: integração	Habilitar sensor de violação de painel		Comando		-		
	25/08/2024 12:23:33	MENSAGEM ENVIADA PELA CENTRAL Enviada por: integração	Desabilitar Botão de Abertura de Trava de Baú		Comando		-		
	25/08/2024 12:23:33	MENSAGEM ENVIADA PELA CENTRAL Enviada por: integração	Habilitar sensor de porta do motorista		Comando		-		
	25/08/2024 12:23:32	MENSAGEM ENVIADA PELA CENTRAL Enviada por: integração	Habilitar sensor de porta do carona		Comando		-		
	25/08/2024 12:23:32	MENSAGEM ENVIADA PELA CENTRAL Enviada por: integração	Habilitar sensor de desengate		Comando		-		
	25/08/2024 12:22:18	PA - NOVO PROGRESSO - Próx. BR-163	A sirene está ligada		Alerta de Software		NÃO	-9,1373	-54,9058

RELATÓRIO ANALÍTICO POR VEÍCULO

Período: 21/08/2024 00:00:00 à 27/08/2024 23:59:59

Identificador: RVQ5B60 SIMONE DAF 2022

Placa: RVQ5B60

Legenda:

Mensagens enviadas do Veículo (Veículo -> Central)

Mensagens enviadas do Veículo (Controle de Jornada Cliente)

Mensagens enviadas da Central (Central -> Veículo)



Sentido:	Data e Hora:	Localização:	Mensagem:	Modo Emergência	Tipo Mensagem:	Vel. (Km/h)	Log ?	Latitude	Longitude
	25/08/2024 12:22:18	PA - NOVO PROGRESSO - Próx. BR-163	11 REINICIO DE VIAGEM 11 REINICIO DE VIAGEM ID MOTORISTA:		Macro		NÃO	-9,1373	-54,9058
	25/08/2024 12:21:52	PA - NOVO PROGRESSO - Próx. BR-163	Ignição ligada		Status	5	NÃO	-9,1372	-54,9060
	25/08/2024 12:21:52	PA - NOVO PROGRESSO - Próx. BR-163	A sirene está ligada		Status	5	NÃO	-9,1372	-54,9060
	25/08/2024 12:21:52	PA - NOVO PROGRESSO - Próx. BR-163	A sirene está ligada		Status	0	SIM	-9,1375	-54,9059
	25/08/2024 12:21:52	PA - NOVO PROGRESSO - Próx. BR-163	Ignição ligada		Evento	0	SIM	-9,1375	-54,9059
	25/08/2024 12:21:52	PA - NOVO PROGRESSO - Próx. BR-163	A sirene está ligada		Status	5	SIM	-9,1372	-54,9061
	25/08/2024 12:21:52	PA - NOVO PROGRESSO - Próx. BR-163	Ignição ligada		Status	5	SIM	-9,1372	-54,9061
	25/08/2024 12:21:12	MENSAGEM ENVIADA PELA CENTRAL Enviada por: integração	Ultima Posição		Comando		-		
	25/08/2024 12:21:07	PA - NOVO PROGRESSO - Próx. BR-163	A sirene está ligada		Status	0	SIM	-9,1375	-54,9059
	25/08/2024 12:19:07	PA - NOVO PROGRESSO - Próx. BR-163	A sirene está ligada		Status	0	SIM	-9,1375	-54,9059
	25/08/2024 12:17:08	PA - NOVO PROGRESSO - Próx. BR-163	A sirene está ligada		Status	0	SIM	-9,1375	-54,9059
	25/08/2024 12:14:48	PA - NOVO PROGRESSO - Próx. BR-163	A sirene está ligada		Status	0	SIM	-9,1375	-54,9059
	25/08/2024 12:12:48	PA - NOVO PROGRESSO - Próx. BR-163	A sirene está ligada		Status	0	SIM	-9,1375	-54,9059
	25/08/2024 12:10:48	PA - NOVO PROGRESSO - Próx. BR-163	A sirene está ligada		Status	0	SIM	-9,1375	-54,9059
	25/08/2024 12:08:48	PA - NOVO PROGRESSO - Próx. BR-163	A sirene está ligada		Status	0	SIM	-9,1375	-54,9059
	25/08/2024 12:06:48	PA - NOVO PROGRESSO - Próx. BR-163	A sirene está ligada		Status	0	SIM	-9,1375	-54,9059
	25/08/2024 12:04:48	PA - NOVO PROGRESSO - Próx. BR-163	A sirene está ligada		Status	0	SIM	-9,1375	-54,9059
	25/08/2024 12:04:44	PA - NOVO PROGRESSO - Próx. BR-163	A sirene está ligada		Status	0	SIM	-9,1375	-54,9059
	25/08/2024 12:04:44	PA - NOVO PROGRESSO - Próx. BR-163	Ignição desligada		Evento	0	SIM	-9,1375	-54,9059
	25/08/2024 12:03:56	PA - NOVO PROGRESSO - Próx. BR-163	06 PARADA EM POSTO FISCAL 06 PARADA EM POSTO FISCAL: LOCAL: KM: PREVISAO DE REINICIO DATA: HORA:		Macro		NÃO	-9,1380	-54,9057
	25/08/2024 12:03:56	PA - NOVO PROGRESSO - Próx. BR-163	A sirene está ligada		Alerta de Software		NÃO	-9,1380	-54,9057
	25/08/2024 12:02:48	PA - NOVO PROGRESSO - BR-163	Ignição ligada		Status	76	SIM	-9,1460	-54,9024
	25/08/2024 12:02:48	PA - NOVO PROGRESSO - BR-163	A sirene está ligada		Status	76	SIM	-9,1460	-54,9024
	25/08/2024 12:00:48	PA - NOVO PROGRESSO - Próx. BR-163	A sirene está ligada		Alerta de Software	51	NÃO	-9,1730	-54,8888
	25/08/2024 12:00:48	PA - NOVO PROGRESSO - Próx. BR-163	Ignição ligada		Status	51	NÃO	-9,1730	-54,8888
	25/08/2024 12:00:48	PA - NOVO PROGRESSO - Próx. BR-163	A sirene está ligada		Status	51	NÃO	-9,1730	-54,8888
	25/08/2024 12:00:48	PA - NOVO PROGRESSO - BR-163	A sirene está ligada		Status	51	SIM	-9,1731	-54,8889
	25/08/2024 12:00:48	PA - NOVO PROGRESSO - BR-163	Ignição ligada		Status	51	SIM	-9,1731	-54,8889
	25/08/2024 11:57:48	PA - NOVO PROGRESSO - BR-163	Ignição ligada		Status	60	SIM	-9,1860	-54,8856
	25/08/2024 11:57:48	PA - NOVO PROGRESSO - BR-163	A sirene está ligada		Status	60	SIM	-9,1860	-54,8856
	25/08/2024 11:55:48	PA - NOVO PROGRESSO - Próx. BR-163	Ignição ligada		Status	65	NÃO	-9,2130	-54,8738
	25/08/2024 11:55:48	PA - NOVO PROGRESSO - Próx. BR-163	A sirene está ligada		Status	65	NÃO	-9,2130	-54,8738
	25/08/2024 11:55:48	PA - NOVO PROGRESSO - Próx. BR-163	A sirene está ligada		Alerta de Software	65	NÃO	-9,2130	-54,8738

RELATÓRIO ANALÍTICO POR VEÍCULO






































Período: 21/08/2024 00:00:00 à 27/08/2024 23:59:59

Identificador: RVQ5B60 SIMONE DAF 2022

Placa: RVQ5B60

- Legenda:**
-  Mensagens enviadas do Veículo (Veículo -> Central)
 -  Mensagens enviadas do Veículo (Controle de Jornada Cliente)
 -  Mensagens enviadas da Central (Central -> Veículo)



Sentido:	Data e Hora:	Localização:	Mensagem:	Modo Emergência	Tipo Mensagem:	Vel. (Km/h)	Log ?	Latitude	Longitude
	25/08/2024 11:55:48	PA - NOVO PROGRESSO - BR-163	Ignição ligada		Status	65	SIM	-9,2131	-54,8739
	25/08/2024 11:55:48	PA - NOVO PROGRESSO - BR-163	A sirene está ligada		Status	65	SIM	-9,2131	-54,8739
	25/08/2024 11:52:48	PA - NOVO PROGRESSO - BR-163	A sirene está ligada		Status	62	SIM	-9,2296	-54,8611
	25/08/2024 11:52:48	PA - NOVO PROGRESSO - BR-163	Ignição ligada		Status	62	SIM	-9,2296	-54,8611
	25/08/2024 11:50:48	PA - NOVO PROGRESSO - Próx. BR-163	A sirene está ligada		Alerta de Software	17	NÃO	-9,2455	-54,8483
	25/08/2024 11:50:48	PA - NOVO PROGRESSO - Próx. BR-163	Ignição ligada		Status	17	NÃO	-9,2455	-54,8483
	25/08/2024 11:50:48	PA - NOVO PROGRESSO - Próx. BR-163	A sirene está ligada		Status	17	NÃO	-9,2455	-54,8483
	25/08/2024 11:50:48	PA - NOVO PROGRESSO - BR-163	Ignição ligada		Status	17	SIM	-9,2456	-54,8484
	25/08/2024 11:50:48	PA - NOVO PROGRESSO - BR-163	A sirene está ligada		Status	17	SIM	-9,2456	-54,8484
	25/08/2024 11:47:48	PA - NOVO PROGRESSO - BR-163	A sirene está ligada		Status	54	SIM	-9,2525	-54,8375
	25/08/2024 11:47:48	PA - NOVO PROGRESSO - BR-163	Ignição ligada		Status	54	SIM	-9,2525	-54,8375
	25/08/2024 11:45:48	PA - NOVO PROGRESSO - BR-163	Ignição ligada		Status	60	NÃO	-9,2827	-54,8342
	25/08/2024 11:45:48	PA - NOVO PROGRESSO - BR-163	A sirene está ligada		Status	60	NÃO	-9,2827	-54,8342
	25/08/2024 11:45:48	PA - NOVO PROGRESSO - BR-163	A sirene está ligada		Alerta de Software	60	NÃO	-9,2827	-54,8342
	25/08/2024 11:45:48	PA - NOVO PROGRESSO - BR-163	Ignição ligada		Status	60	SIM	-9,2827	-54,8342
	25/08/2024 11:45:48	PA - NOVO PROGRESSO - BR-163	A sirene está ligada		Status	60	SIM	-9,2827	-54,8342
	25/08/2024 11:42:48	PA - NOVO PROGRESSO - BR-163	A sirene está ligada		Status	35	SIM	-9,2933	-54,8327
	25/08/2024 11:42:48	PA - NOVO PROGRESSO - BR-163	Ignição ligada		Status	35	SIM	-9,2933	-54,8327
	25/08/2024 11:40:48	PA - NOVO PROGRESSO - BR-163	A sirene está ligada		Alerta de Software	41	NÃO	-9,3175	-54,8387
	25/08/2024 11:40:48	PA - NOVO PROGRESSO - BR-163	A sirene está ligada		Status	41	NÃO	-9,3175	-54,8387
	25/08/2024 11:40:48	PA - NOVO PROGRESSO - BR-163	Ignição ligada		Status	41	NÃO	-9,3175	-54,8387
	25/08/2024 11:40:48	PA - NOVO PROGRESSO - BR-163	Ignição ligada		Status	41	SIM	-9,3176	-54,8387
	25/08/2024 11:40:48	PA - NOVO PROGRESSO - BR-163	A sirene está ligada		Status	41	SIM	-9,3176	-54,8387
	25/08/2024 11:37:48	PA - NOVO PROGRESSO - BR-163	Ignição ligada		Status	38	SIM	-9,3364	-54,8415
	25/08/2024 11:37:48	PA - NOVO PROGRESSO - BR-163	A sirene está ligada		Status	38	SIM	-9,3364	-54,8415
	25/08/2024 11:35:48	PA - NOVO PROGRESSO - BR-163	Ignição ligada		Status	54	NÃO	-9,3607	-54,8525
	25/08/2024 11:35:48	PA - NOVO PROGRESSO - BR-163	A sirene está ligada		Status	54	NÃO	-9,3607	-54,8525
	25/08/2024 11:35:48	PA - NOVO PROGRESSO - BR-163	A sirene está ligada		Alerta de Software	54	NÃO	-9,3607	-54,8525
	25/08/2024 11:35:48	PA - NOVO PROGRESSO - BR-163	A sirene está ligada		Status	54	SIM	-9,3608	-54,8526
	25/08/2024 11:35:48	PA - NOVO PROGRESSO - BR-163	Ignição ligada		Status	54	SIM	-9,3608	-54,8526
	25/08/2024 11:32:48	PA - NOVO PROGRESSO - BR-163	A sirene está ligada		Status	69	SIM	-9,3810	-54,8618
	25/08/2024 11:32:48	PA - NOVO PROGRESSO - BR-163	Ignição ligada		Status	69	SIM	-9,3810	-54,8618
	25/08/2024 11:30:48	PA - NOVO PROGRESSO - BR-163	A sirene está ligada		Alerta de Software	69	NÃO	-9,3987	-54,8598
	25/08/2024 11:30:48	PA - NOVO PROGRESSO - BR-163	A sirene está ligada		Status	69	NÃO	-9,3987	-54,8598
	25/08/2024 11:30:48	PA - NOVO PROGRESSO - BR-163	Ignição ligada		Status	69	NÃO	-9,3987	-54,8598
	25/08/2024 11:30:48	PA - NOVO PROGRESSO - BR-163	Ignição ligada		Status	69	SIM	-9,3988	-54,8599
	25/08/2024 11:30:48	PA - NOVO PROGRESSO - BR-163	A sirene está ligada		Status	69	SIM	-9,3988	-54,8599

RELATÓRIO ANALÍTICO POR VEÍCULO

Período: 21/08/2024 00:00:00 à 27/08/2024 23:59:59

Identificador: RVQ5B60 SIMONE DAF 2022

Placa: RVQ5B60

Legenda:

Mensagens enviadas do Veículo (Veículo -> Central)

Mensagens enviadas do Veículo (Controle de Jornada Cliente)

Mensagens enviadas da Central (Central -> Veículo)






Sentido:	Data e Hora:	Localização:	Mensagem:	Modo Emergência	Tipo Mensagem:	Vel. (Km/h)	Log ?	Latitude	Longitude
	25/08/2024 11:28:47	PA - NOVO PROGRESSO - BR-163	Ignição ligada		Status	69	SIM	-9,4171	-54,8703
	25/08/2024 11:28:47	PA - NOVO PROGRESSO - BR-163	A sirene está ligada		Status	69	SIM	-9,4171	-54,8703
	25/08/2024 11:26:47	PA - NOVO PROGRESSO - BR-163	A sirene está ligada		Status	81	SIM	-9,4350	-54,8676
	25/08/2024 11:26:47	PA - NOVO PROGRESSO - BR-163	Ignição ligada		Status	81	SIM	-9,4350	-54,8676
	25/08/2024 11:24:48	PA - NOVO PROGRESSO - BR-163	Ignição ligada		Status	58	SIM	-9,4550	-54,8591
	25/08/2024 11:24:48	PA - NOVO PROGRESSO - BR-163	A sirene está ligada		Status	58	SIM	-9,4550	-54,8591
	25/08/2024 11:23:14	MENSAGEM ENVIADA PELA CENTRAL Enviada por: integração	Habilitar sensor de porta do carona		Comando		-		
	25/08/2024 11:23:13	MENSAGEM ENVIADA PELA CENTRAL Enviada por: integração	Habilitar sensor de violação de painel		Comando		-		
	25/08/2024 11:23:13	MENSAGEM ENVIADA PELA CENTRAL Enviada por: integração	Desabilitar Botão de Abertura de Trava de Baú		Comando		-		
	25/08/2024 11:23:12	MENSAGEM ENVIADA PELA CENTRAL Enviada por: integração	Habilitar sensor de porta do motorista		Comando		-		
	25/08/2024 11:23:11	MENSAGEM ENVIADA PELA CENTRAL Enviada por: integração	Habilitar sensor de desengate		Comando		-		
	25/08/2024 11:22:48	PA - NOVO PROGRESSO - BR-163	A sirene está ligada		Status	83	SIM	-9,4751	-54,8588
	25/08/2024 11:22:48	PA - NOVO PROGRESSO - BR-163	Ignição ligada		Status	83	SIM	-9,4751	-54,8588
	25/08/2024 11:21:06	PA - NOVO PROGRESSO - BR-163	11 REINICIO DE VIAGEM 11 REINICIO DE VIAGEM ID MOTORISTA:		Macro		NÃO	-9,4860	-54,8585
	25/08/2024 11:21:06	PA - NOVO PROGRESSO - BR-163	A sirene está ligada		Alerta de Software		NÃO	-9,4860	-54,8585
	25/08/2024 11:20:48	PA - NOVO PROGRESSO - BR-163	A sirene está ligada		Alerta de Software	0	NÃO	-9,4860	-54,8585
	25/08/2024 11:20:48	PA - NOVO PROGRESSO - BR-163	Parada do Veículo		Alerta de Software	0	NÃO	-9,4860	-54,8585
	25/08/2024 11:20:48	PA - NOVO PROGRESSO - BR-163	A sirene está ligada		Status	0	NÃO	-9,4860	-54,8585
	25/08/2024 11:20:48	PA - NOVO PROGRESSO - BR-163	A sirene está ligada		Status	0	SIM	-9,4861	-54,8585
	25/08/2024 11:20:47	PA - NOVO PROGRESSO - BR-163	A sirene está ligada		Status	0	SIM	-9,4861	-54,8585
	25/08/2024 11:20:47	PA - NOVO PROGRESSO - BR-163	Ignição ligada		Evento	0	SIM	-9,4861	-54,8585
	25/08/2024 11:17:48	PA - NOVO PROGRESSO - BR-163	Ignição desligada		Evento	0	SIM	-9,4861	-54,8585
	25/08/2024 11:17:48	PA - NOVO PROGRESSO - BR-163	A sirene está ligada		Status	0	SIM	-9,4861	-54,8585
	25/08/2024 11:17:05	PA - NOVO PROGRESSO - BR-163	A sirene está ligada		Status	11	SIM	-9,4866	-54,8585
	25/08/2024 11:17:05	PA - NOVO PROGRESSO - BR-163	Ignição ligada		Status	11	SIM	-9,4866	-54,8585
	25/08/2024 11:16:57	PA - NOVO PROGRESSO - BR-163	06 PARADA EM POSTO FISCAL 06 PARADA EM POSTO FISCAL: LOCAL: KM: PREVISAO DE REINICIO DATA: HORA:		Macro		NÃO	-9,4868	-54,8585
	25/08/2024 11:16:57	PA - NOVO PROGRESSO - BR-163	A sirene está ligada		Alerta de Software		NÃO	-9,4868	-54,8585
	25/08/2024 11:15:05	PA - NOVO PROGRESSO - BR-163	Ignição ligada		Status	73	SIM	-9,5062	-54,8586
	25/08/2024 11:15:05	PA - NOVO PROGRESSO - BR-163	A sirene está ligada		Status	73	SIM	-9,5062	-54,8586
	25/08/2024 11:13:05	MT - GUARANTÃ DO NORTE - BR-163	A sirene está ligada		Alerta de Software	43	NÃO	-9,5338	-54,8635
	25/08/2024 11:13:05	MT - GUARANTÃ DO NORTE - BR-163	A sirene está ligada		Status	43	NÃO	-9,5338	-54,8635
	25/08/2024 11:13:05	MT - GUARANTÃ DO NORTE - BR-163	Ignição ligada		Status	43	NÃO	-9,5338	-54,8635

RELATÓRIO ANALÍTICO POR VEÍCULO

































Período: 21/08/2024 00:00:00 à 27/08/2024 23:59:59

Identificador: RVQ5B60 SIMONE DAF 2022

Placa: RVQ5B60

- Legenda:**
-  Mensagens enviadas do Veículo (Veículo -> Central)
 -  Mensagens enviadas do Veículo (Controle de Jornada Cliente)
 -  Mensagens enviadas da Central (Central -> Veículo)



Sentido:	Data e Hora:	Localização:	Mensagem:	Modo Emergência	Tipo Mensagem:	Vel. (Km/h)	Log ?	Latitude	Longitude
	25/08/2024 11:13:05	MT - GUARANTÃ DO NORTE - BR-163	A sirene está ligada		Status	43	SIM	-9,5339	-54,8636
	25/08/2024 11:13:05	MT - GUARANTÃ DO NORTE - BR-163	Ignição ligada		Status	43	SIM	-9,5339	-54,8636
	25/08/2024 11:10:05	MT - GUARANTÃ DO NORTE - BR-163	Ignição ligada		Status	58	SIM	-9,5482	-54,8694
	25/08/2024 11:10:05	MT - GUARANTÃ DO NORTE - BR-163	A sirene está ligada		Status	58	SIM	-9,5482	-54,8694
	25/08/2024 11:08:05	MT - GUARANTÃ DO NORTE - BR-163	A sirene está ligada		Status	0	NÃO	-9,5640	-54,8748
	25/08/2024 11:08:05	MT - GUARANTÃ DO NORTE - BR-163	Ignição ligada		Status	0	NÃO	-9,5640	-54,8748
	25/08/2024 11:08:05	MT - GUARANTÃ DO NORTE - BR-163	A sirene está ligada		Alerta de Software	0	NÃO	-9,5640	-54,8748
	25/08/2024 11:08:05	MT - GUARANTÃ DO NORTE - BR-163	Parada do Veículo		Alerta de Software	0	NÃO	-9,5640	-54,8748
	25/08/2024 11:08:05	MT - GUARANTÃ DO NORTE - BR-163	A sirene está ligada		Status	0	SIM	-9,5641	-54,8749
	25/08/2024 11:08:05	MT - GUARANTÃ DO NORTE - BR-163	Ignição ligada		Status	0	SIM	-9,5641	-54,8749
	25/08/2024 11:05:05	MT - GUARANTÃ DO NORTE - BR-163	Ignição ligada		Status	0	SIM	-9,5641	-54,8749
	25/08/2024 11:05:05	MT - GUARANTÃ DO NORTE - BR-163	A sirene está ligada		Status	0	SIM	-9,5641	-54,8749
	25/08/2024 11:03:05	MT - GUARANTÃ DO NORTE - BR-163	A sirene está ligada		Alerta de Software	0	NÃO	-9,5640	-54,8748
	25/08/2024 11:03:05	MT - GUARANTÃ DO NORTE - BR-163	Parada do Veículo		Alerta de Software	0	NÃO	-9,5640	-54,8748
	25/08/2024 11:03:05	MT - GUARANTÃ DO NORTE - BR-163	A sirene está ligada		Status	0	NÃO	-9,5640	-54,8748
	25/08/2024 11:03:05	MT - GUARANTÃ DO NORTE - BR-163	Ignição ligada		Status	0	NÃO	-9,5640	-54,8748
	25/08/2024 11:03:05	MT - GUARANTÃ DO NORTE - BR-163	A sirene está ligada		Status	0	SIM	-9,5641	-54,8749
	25/08/2024 11:03:05	MT - GUARANTÃ DO NORTE - BR-163	Ignição ligada		Status	0	SIM	-9,5641	-54,8749
	25/08/2024 11:00:05	MT - GUARANTÃ DO NORTE - BR-163	Ignição ligada		Status	0	SIM	-9,5641	-54,8749
	25/08/2024 11:00:05	MT - GUARANTÃ DO NORTE - BR-163	A sirene está ligada		Status	0	SIM	-9,5641	-54,8749
	25/08/2024 10:58:05	MT - GUARANTÃ DO NORTE - BR-163	Ignição ligada		Status	0	NÃO	-9,5640	-54,8748
	25/08/2024 10:58:05	MT - GUARANTÃ DO NORTE - BR-163	A sirene está ligada		Status	0	NÃO	-9,5640	-54,8748
	25/08/2024 10:58:05	MT - GUARANTÃ DO NORTE - BR-163	A sirene está ligada		Alerta de Software	0	NÃO	-9,5640	-54,8748
	25/08/2024 10:58:05	MT - GUARANTÃ DO NORTE - BR-163	Parada do Veículo		Alerta de Software	0	NÃO	-9,5640	-54,8748
	25/08/2024 10:58:05	MT - GUARANTÃ DO NORTE - BR-163	A sirene está ligada		Status	0	SIM	-9,5641	-54,8749
	25/08/2024 10:58:05	MT - GUARANTÃ DO NORTE - BR-163	Ignição ligada		Status	0	SIM	-9,5641	-54,8749
	25/08/2024 10:55:05	MT - GUARANTÃ DO NORTE - BR-163	Ignição ligada		Status	0	SIM	-9,5641	-54,8749
	25/08/2024 10:55:05	MT - GUARANTÃ DO NORTE - BR-163	A sirene está ligada		Status	0	SIM	-9,5641	-54,8749
	25/08/2024 10:53:05	MT - GUARANTÃ DO NORTE - BR-163	A sirene está ligada		Alerta de Software	46	NÃO	-9,5673	-54,8762
	25/08/2024 10:53:05	MT - GUARANTÃ DO NORTE - BR-163	A sirene está ligada		Status	46	NÃO	-9,5673	-54,8762
	25/08/2024 10:53:05	MT - GUARANTÃ DO NORTE - BR-163	Ignição ligada		Status	46	NÃO	-9,5673	-54,8762
	25/08/2024 10:53:05	MT - GUARANTÃ DO NORTE - BR-163	A sirene está ligada		Status	46	SIM	-9,5674	-54,8763
	25/08/2024 10:53:05	MT - GUARANTÃ DO NORTE - BR-163	Ignição ligada		Status	46	SIM	-9,5674	-54,8763
	25/08/2024 10:50:05	MT - GUARANTÃ DO NORTE - BR-163	Ignição ligada		Status	28	SIM	-9,5787	-54,8817
	25/08/2024 10:50:05	MT - GUARANTÃ DO NORTE - BR-163	A sirene está ligada		Status	28	SIM	-9,5787	-54,8817
	25/08/2024 10:48:05	MT - GUARANTÃ DO NORTE - BR-163	Ignição ligada		Status	25	NÃO	-9,5903	-54,8980
	25/08/2024 10:48:05	MT - GUARANTÃ DO NORTE - BR-163	A sirene está ligada		Status	25	NÃO	-9,5903	-54,8980

RELATÓRIO ANALÍTICO POR VEÍCULO






































Período: 21/08/2024 00:00:00 à 27/08/2024 23:59:59

Identificador: RVQ5B60 SIMONE DAF 2022

Placa: RVQ5B60




- Legenda:**
-  Mensagens enviadas do Veículo (Veículo -> Central)
 -  Mensagens enviadas do Veículo (Controle de Jornada Cliente)
 -  Mensagens enviadas da Central (Central -> Veículo)








































Sentido:	Data e Hora:	Localização:	Mensagem:	Modo Emergência	Tipo Mensagem:	Vel. (Km/h)	Log ?	Latitude	Longitude
	25/08/2024 10:48:05	MT - GUARANTÃ DO NORTE - BR-163	A sirene está ligada		Alerta de Software	25	NÃO	-9,5903	-54,8980
	25/08/2024 10:48:05	MT - GUARANTÃ DO NORTE - BR-163	A sirene está ligada		Status	25	SIM	-9,5904	-54,8980
	25/08/2024 10:48:05	MT - GUARANTÃ DO NORTE - BR-163	Ignição ligada		Status	25	SIM	-9,5904	-54,8980
	25/08/2024 10:45:05	MT - GUARANTÃ DO NORTE - BR-163	Ignição ligada		Status	26	SIM	-9,5957	-54,8967
	25/08/2024 10:45:05	MT - GUARANTÃ DO NORTE - BR-163	A sirene está ligada		Status	26	SIM	-9,5957	-54,8967
	25/08/2024 10:43:05	MT - GUARANTÃ DO NORTE - BR-163	A sirene está ligada		Alerta de Software	55	NÃO	-9,6023	-54,8800
	25/08/2024 10:43:05	MT - GUARANTÃ DO NORTE - BR-163	A sirene está ligada		Status	55	NÃO	-9,6023	-54,8800
	25/08/2024 10:43:05	MT - GUARANTÃ DO NORTE - BR-163	Ignição ligada		Status	55	NÃO	-9,6023	-54,8800
	25/08/2024 10:43:05	MT - GUARANTÃ DO NORTE - BR-163	A sirene está ligada		Status	55	SIM	-9,6024	-54,8801
	25/08/2024 10:43:05	MT - GUARANTÃ DO NORTE - BR-163	Ignição ligada		Status	55	SIM	-9,6024	-54,8801
	25/08/2024 10:40:05	MT - GUARANTÃ DO NORTE - BR-163	A sirene está ligada		Status	50	SIM	-9,6187	-54,8777
	25/08/2024 10:40:05	MT - GUARANTÃ DO NORTE - BR-163	Ignição ligada		Status	50	SIM	-9,6187	-54,8777
	25/08/2024 10:38:05	MT - GUARANTÃ DO NORTE - Próx. BR-163	Ignição ligada		Status	0	NÃO	-9,6342	-54,8822
	25/08/2024 10:38:05	MT - GUARANTÃ DO NORTE - Próx. BR-163	A sirene está ligada		Status	0	NÃO	-9,6342	-54,8822
	25/08/2024 10:38:05	MT - GUARANTÃ DO NORTE - Próx. BR-163	A sirene está ligada		Alerta de Software	0	NÃO	-9,6342	-54,8822
	25/08/2024 10:38:05	MT - GUARANTÃ DO NORTE - Próx. BR-163	Parada do Veículo		Alerta de Software	0	NÃO	-9,6342	-54,8822
	25/08/2024 10:38:05	MT - GUARANTÃ DO NORTE - Próx. BR-163	Ignição ligada		Status	0	SIM	-9,6343	-54,8823
	25/08/2024 10:38:05	MT - GUARANTÃ DO NORTE - Próx. BR-163	A sirene está ligada		Status	0	SIM	-9,6343	-54,8823
	25/08/2024 10:35:05	MT - GUARANTÃ DO NORTE - BR-163	A sirene está ligada		Status	16	SIM	-9,6396	-54,8808
	25/08/2024 10:35:05	MT - GUARANTÃ DO NORTE - BR-163	Ignição ligada		Status	16	SIM	-9,6396	-54,8808
	25/08/2024 10:33:05	MT - GUARANTÃ DO NORTE - BR-163	A sirene está ligada		Status	17	NÃO	-9,6440	-54,8772
	25/08/2024 10:33:05	MT - GUARANTÃ DO NORTE - BR-163	Ignição ligada		Status	17	NÃO	-9,6440	-54,8772
	25/08/2024 10:33:05	MT - GUARANTÃ DO NORTE - BR-163	A sirene está ligada		Status	17	SIM	-9,6440	-54,8772
	25/08/2024 10:33:05	MT - GUARANTÃ DO NORTE - BR-163	Ignição ligada		Status	17	SIM	-9,6440	-54,8772
	25/08/2024 10:30:05	MT - GUARANTÃ DO NORTE - BR-163	Ignição ligada		Status	16	SIM	-9,6451	-54,8746
	25/08/2024 10:30:05	MT - GUARANTÃ DO NORTE - BR-163	A sirene está ligada		Status	16	SIM	-9,6451	-54,8746
	25/08/2024 10:28:05	MT - GUARANTÃ DO NORTE - Próx. BR-163	A sirene está ligada		Alerta de Software	76	NÃO	-9,6685	-54,8798
	25/08/2024 10:28:05	MT - GUARANTÃ DO NORTE - Próx. BR-163	A sirene está ligada		Status	76	NÃO	-9,6685	-54,8798
	25/08/2024 10:28:05	MT - GUARANTÃ DO NORTE - Próx. BR-163	Ignição ligada		Status	76	NÃO	-9,6685	-54,8798
	25/08/2024 10:28:05	MT - GUARANTÃ DO NORTE - BR-163	A sirene está ligada		Status	76	SIM	-9,6686	-54,8800
	25/08/2024 10:28:05	MT - GUARANTÃ DO NORTE - BR-163	Ignição ligada		Status	76	SIM	-9,6686	-54,8800
	25/08/2024 10:25:05	MT - GUARANTÃ DO NORTE - BR-163	Ignição ligada		Status	72	SIM	-9,6885	-54,8778
	25/08/2024 10:25:05	MT - GUARANTÃ DO NORTE - BR-163	A sirene está ligada		Status	72	SIM	-9,6885	-54,8778
	25/08/2024 10:23:05	MT - GUARANTÃ DO NORTE - BR-163	Ignição ligada		Status	74	NÃO	-9,7183	-54,8782
	25/08/2024 10:23:05	MT - GUARANTÃ DO NORTE - BR-163	A sirene está ligada		Status	74	NÃO	-9,7183	-54,8782
	25/08/2024 10:23:05	MT - GUARANTÃ DO NORTE - BR-163	A sirene está ligada		Alerta de Software	74	NÃO	-9,7183	-54,8782
	25/08/2024 10:23:05	MT - GUARANTÃ DO NORTE - BR-163	A sirene está ligada		Status	74	SIM	-9,7184	-54,8783

RELATÓRIO ANALÍTICO POR VEÍCULO

Período: 21/08/2024 00:00:00 à 27/08/2024 23:59:59
Identificador: RVQ5B60 SIMONE DAF 2022
Placa: RVQ5B60

- Legenda:**
-  Mensagens enviadas do Veículo (Veículo -> Central)
 -  Mensagens enviadas do Veículo (Controle de Jornada Cliente)
 -  Mensagens enviadas da Central (Central -> Veículo)



Sentido:	Data e Hora:	Localização:	Mensagem:	Modo Emergência	Tipo Mensagem:	Vel. (Km/h)	Log ?	Latitude	Longitude
	25/08/2024 10:23:05	MT - GUARANTÃ DO NORTE - BR-163	Ignição ligada		Status	74	SIM	-9,7184	-54,8783
	25/08/2024 10:20:05	MT - GUARANTÃ DO NORTE - BR-163	A sirene está ligada		Status	70	SIM	-9,7383	-54,8867
	25/08/2024 10:20:05	MT - GUARANTÃ DO NORTE - BR-163	Ignição ligada		Status	70	SIM	-9,7383	-54,8867
	25/08/2024 10:18:05	MT - GUARANTÃ DO NORTE - BR-163	A sirene está ligada		Alerta de Software	55	NÃO	-9,7620	-54,8967
	25/08/2024 10:18:05	MT - GUARANTÃ DO NORTE - BR-163	A sirene está ligada		Status	55	NÃO	-9,7620	-54,8967
	25/08/2024 10:18:05	MT - GUARANTÃ DO NORTE - BR-163	Ignição ligada		Status	55	NÃO	-9,7620	-54,8967
	25/08/2024 10:18:05	MT - GUARANTÃ DO NORTE - BR-163	Ignição ligada		Status	55	SIM	-9,7620	-54,8968
	25/08/2024 10:18:05	MT - GUARANTÃ DO NORTE - BR-163	A sirene está ligada		Status	55	SIM	-9,7620	-54,8968
	25/08/2024 10:15:05	MT - GUARANTÃ DO NORTE - BR-163	A sirene está ligada		Status	71	SIM	-9,7793	-54,9048
	25/08/2024 10:15:05	MT - GUARANTÃ DO NORTE - BR-163	Ignição ligada		Status	71	SIM	-9,7793	-54,9048
	25/08/2024 10:13:05	MT - GUARANTÃ DO NORTE - Próx. BR-163	Ignição ligada		Status	72	NÃO	-9,8012	-54,8982
	25/08/2024 10:13:05	MT - GUARANTÃ DO NORTE - Próx. BR-163	A sirene está ligada		Status	72	NÃO	-9,8012	-54,8982
	25/08/2024 10:13:05	MT - GUARANTÃ DO NORTE - Próx. BR-163	A sirene está ligada		Alerta de Software	72	NÃO	-9,8012	-54,8982
	25/08/2024 10:13:05	MT - GUARANTÃ DO NORTE - BR-163	Ignição ligada		Status	72	SIM	-9,8013	-54,8983
	25/08/2024 10:13:05	MT - GUARANTÃ DO NORTE - BR-163	A sirene está ligada		Status	72	SIM	-9,8013	-54,8983
	25/08/2024 10:10:05	MT - GUARANTÃ DO NORTE - BR-163	A sirene está ligada		Status	71	SIM	-9,8172	-54,8869
	25/08/2024 10:10:05	MT - GUARANTÃ DO NORTE - BR-163	Ignição ligada		Status	71	SIM	-9,8172	-54,8869
	25/08/2024 10:08:05	MT - GUARANTÃ DO NORTE - BR-163	A sirene está ligada		Alerta de Software	70	NÃO	-9,8240	-54,8823
	25/08/2024 10:08:05	MT - GUARANTÃ DO NORTE - BR-163	A sirene está ligada		Status	70	NÃO	-9,8240	-54,8823
	25/08/2024 10:08:05	MT - GUARANTÃ DO NORTE - BR-163	Ignição ligada		Status	70	NÃO	-9,8240	-54,8823
	25/08/2024 10:08:05	MT - GUARANTÃ DO NORTE - BR-163	A sirene está ligada		Status	70	SIM	-9,8240	-54,8824
	25/08/2024 10:08:05	MT - GUARANTÃ DO NORTE - BR-163	Ignição ligada		Status	70	SIM	-9,8240	-54,8824
	25/08/2024 10:07:05	MT - GUARANTÃ DO NORTE - BR-163	Ignição ligada		Status	63	SIM	-9,8440	-54,8815
	25/08/2024 10:07:05	MT - GUARANTÃ DO NORTE - BR-163	A sirene está ligada		Status	63	SIM	-9,8440	-54,8815
	25/08/2024 10:03:05	MT - GUARANTÃ DO NORTE - BR-163	Ignição ligada		Status	69	NÃO	-9,8710	-54,8852
	25/08/2024 10:03:05	MT - GUARANTÃ DO NORTE - BR-163	A sirene está ligada		Status	69	NÃO	-9,8710	-54,8852
	25/08/2024 10:03:05	MT - GUARANTÃ DO NORTE - BR-163	A sirene está ligada		Alerta de Software	69	NÃO	-9,8710	-54,8852
	25/08/2024 10:03:05	MT - GUARANTÃ DO NORTE - BR-163	A sirene está ligada		Status	69	SIM	-9,8711	-54,8853
	25/08/2024 10:03:05	MT - GUARANTÃ DO NORTE - BR-163	Ignição ligada		Status	69	SIM	-9,8711	-54,8853
	25/08/2024 10:02:37	MT - GUARANTÃ DO NORTE - BR-163	A sirene está ligada		Alerta de Software	64	NÃO	-9,8775	-54,8988
	25/08/2024 10:02:37	MT - GUARANTÃ DO NORTE - BR-163			Posição Normal	64	NÃO	-9,8775	-54,8988
	25/08/2024 10:02:05	MT - GUARANTÃ DO NORTE - BR-163	Ignição ligada		Status	71	SIM	-9,8817	-54,9011
	25/08/2024 10:02:05	MT - GUARANTÃ DO NORTE - BR-163	A sirene está ligada		Status	71	SIM	-9,8817	-54,9011
	25/08/2024 10:00:05	MT - GUARANTÃ DO NORTE - BR-163	A sirene está ligada		Status	58	SIM	-9,9014	-54,8997
	25/08/2024 10:00:05	MT - GUARANTÃ DO NORTE - BR-163	Ignição ligada		Status	58	SIM	-9,9014	-54,8997
	25/08/2024 09:58:05	MT - GUARANTÃ DO NORTE - BR-163	A sirene está ligada		Status	65	NÃO	-9,9166	-54,9056
	25/08/2024 09:58:05	MT - GUARANTÃ DO NORTE - BR-163	Ignição ligada		Status	65	NÃO	-9,9166	-54,9056

RELATÓRIO ANALÍTICO POR VEÍCULO






































Período: 21/08/2024 00:00:00 à 27/08/2024 23:59:59

Identificador: RVQ5B60 SIMONE DAF 2022

Placa: RVQ5B60




- Legenda:**
-  Mensagens enviadas do Veículo (Veículo -> Central)
 -  Mensagens enviadas do Veículo (Controle de Jornada Cliente)
 -  Mensagens enviadas da Central (Central -> Veículo)








































Sentido:	Data e Hora:	Localização:	Mensagem:	Modo Emergência	Tipo Mensagem:	Vel. (Km/h)	Log ?	Latitude	Longitude
	25/08/2024 09:58:05	MT - GUARANTÃ DO NORTE - BR-163	A sirene está ligada		Alerta de Software	65	NÃO	-9,9166	-54,9056
	25/08/2024 09:56:05	MT - GUARANTÃ DO NORTE - BR-163	A sirene está ligada		Alerta de Software	50	NÃO	-9,9344	-54,9039
	25/08/2024 09:56:05	MT - GUARANTÃ DO NORTE - BR-163	Ignição ligada		Status	50	NÃO	-9,9344	-54,9039
	25/08/2024 09:56:05	MT - GUARANTÃ DO NORTE - BR-163	A sirene está ligada		Status	50	NÃO	-9,9344	-54,9039
	25/08/2024 09:54:05	MT - GUARANTÃ DO NORTE - BR-163	Ignição ligada		Status	47	NÃO	-9,9496	-54,9039
	25/08/2024 09:54:05	MT - GUARANTÃ DO NORTE - BR-163	A sirene está ligada		Status	47	NÃO	-9,9496	-54,9039
	25/08/2024 09:54:05	MT - GUARANTÃ DO NORTE - BR-163	A sirene está ligada		Alerta de Software	47	NÃO	-9,9496	-54,9039
	25/08/2024 09:52:05	MT - GUARANTÃ DO NORTE - BR-163	A sirene está ligada		Alerta de Software	37	NÃO	-9,9617	-54,9046
	25/08/2024 09:52:05	MT - GUARANTÃ DO NORTE - BR-163	A sirene está ligada		Status	37	NÃO	-9,9617	-54,9046
	25/08/2024 09:52:05	MT - GUARANTÃ DO NORTE - BR-163	Ignição ligada		Status	37	NÃO	-9,9617	-54,9046
	25/08/2024 09:50:05	MT - GUARANTÃ DO NORTE - BR-163	Ignição ligada		Status	35	NÃO	-9,9715	-54,9055
	25/08/2024 09:50:05	MT - GUARANTÃ DO NORTE - BR-163	A sirene está ligada		Status	35	NÃO	-9,9715	-54,9055
	25/08/2024 09:50:05	MT - GUARANTÃ DO NORTE - BR-163	A sirene está ligada		Alerta de Software	35	NÃO	-9,9715	-54,9055
	25/08/2024 09:48:05	MT - GUARANTÃ DO NORTE - BR-163	A sirene está ligada		Alerta de Software	0	NÃO	-9,9786	-54,9059
	25/08/2024 09:48:05	MT - GUARANTÃ DO NORTE - BR-163	Parada do Veículo		Alerta de Software	0	NÃO	-9,9786	-54,9059
	25/08/2024 09:48:05	MT - GUARANTÃ DO NORTE - BR-163	A sirene está ligada		Status	0	NÃO	-9,9786	-54,9059
	25/08/2024 09:48:05	MT - GUARANTÃ DO NORTE - BR-163	Ignição ligada		Status	0	NÃO	-9,9786	-54,9059
	25/08/2024 09:46:05	MT - GUARANTÃ DO NORTE - BR-163	Ignição ligada		Status	53	NÃO	-9,9825	-54,9062
	25/08/2024 09:46:05	MT - GUARANTÃ DO NORTE - BR-163	A sirene está ligada		Status	53	NÃO	-9,9825	-54,9062
	25/08/2024 09:46:05	MT - GUARANTÃ DO NORTE - BR-163	A sirene está ligada		Alerta de Software	53	NÃO	-9,9825	-54,9062
	25/08/2024 09:44:05	MT - GUARANTÃ DO NORTE - BR-163	A sirene está ligada		Alerta de Software	64	NÃO	-9,9982	-54,9072
	25/08/2024 09:44:05	MT - GUARANTÃ DO NORTE - BR-163	Ignição ligada		Status	64	NÃO	-9,9982	-54,9072
	25/08/2024 09:44:05	MT - GUARANTÃ DO NORTE - BR-163	A sirene está ligada		Status	64	NÃO	-9,9982	-54,9072
	25/08/2024 09:42:05	MT - GUARANTÃ DO NORTE - BR-163	A sirene está ligada		Status	59	NÃO	-10,0179	-54,9087
	25/08/2024 09:42:05	MT - GUARANTÃ DO NORTE - BR-163	Ignição ligada		Status	59	NÃO	-10,0179	-54,9087
	25/08/2024 09:42:05	MT - GUARANTÃ DO NORTE - BR-163	A sirene está ligada		Alerta de Software	59	NÃO	-10,0179	-54,9087
	25/08/2024 09:40:05	MT - GUARANTÃ DO NORTE - BR-163	A sirene está ligada		Alerta de Software	53	NÃO	-10,0342	-54,9099
	25/08/2024 09:40:05	MT - GUARANTÃ DO NORTE - BR-163	Ignição ligada		Status	53	NÃO	-10,0342	-54,9099
	25/08/2024 09:40:05	MT - GUARANTÃ DO NORTE - BR-163	A sirene está ligada		Status	53	NÃO	-10,0342	-54,9099
	25/08/2024 09:38:05	MT - MATUPÁ - BR-163	A sirene está ligada		Status	69	NÃO	-10,0530	-54,9085
	25/08/2024 09:38:05	MT - MATUPÁ - BR-163	Ignição ligada		Status	69	NÃO	-10,0530	-54,9085
	25/08/2024 09:38:05	MT - MATUPÁ - BR-163	A sirene está ligada		Alerta de Software	69	NÃO	-10,0530	-54,9085
	25/08/2024 09:37:27	MT - MATUPÁ - BR-163			Posição Normal	65	NÃO	-10,0592	-54,9076
	25/08/2024 09:36:05	MT - MATUPÁ - BR-163	Ignição ligada		Status	53	NÃO	-10,0713	-54,9066
	25/08/2024 09:36:05	MT - MATUPÁ - BR-163	A sirene está ligada		Status	53	NÃO	-10,0713	-54,9066
	25/08/2024 09:35:55	MT - MATUPÁ - BR-163			Posição Normal	54	NÃO	-10,0726	-54,9069
	25/08/2024 09:35:55	MT - MATUPÁ - BR-163	A sirene está ligada		Alerta de Software	54	NÃO	-10,0726	-54,9069

RELATÓRIO ANALÍTICO POR VEÍCULO

Período: 21/08/2024 00:00:00 à 27/08/2024 23:59:59
Identificador: RVQ5B60 SIMONE DAF 2022
Placa: RVQ5B60

- Legenda:**
-  Mensagens enviadas do Veículo (Veículo -> Central)
 -  Mensagens enviadas do Veículo (Controle de Jornada Cliente)
 -  Mensagens enviadas da Central (Central -> Veículo)



Sentido:	Data e Hora:	Localização:	Mensagem:	Modo Emergência	Tipo Mensagem:	Vel. (Km/h)	Log ?	Latitude	Longitude
	25/08/2024 09:34:05	MT - MATUPÁ - BR-163	Ignição ligada		Status	60	NÃO	-10,0790	-54,9100
	25/08/2024 09:34:05	MT - MATUPÁ - BR-163	A sirene está ligada		Status	60	NÃO	-10,0790	-54,9100
	25/08/2024 09:34:05	MT - MATUPÁ - BR-163	A sirene está ligada		Status	60	NÃO	-10,0791	-54,9101
	25/08/2024 09:34:05	MT - MATUPÁ - BR-163	Ignição ligada		Status	60	NÃO	-10,0791	-54,9101
	25/08/2024 09:33:05	MT - MATUPÁ - BR-163	Ignição ligada		Status	59	NÃO	-10,0934	-54,9191
	25/08/2024 09:33:05	MT - MATUPÁ - BR-163	A sirene está ligada		Status	59	NÃO	-10,0934	-54,9191
	25/08/2024 09:31:05	MT - MATUPÁ - BR-163	A sirene está ligada		Status	70	NÃO	-10,1093	-54,9291
	25/08/2024 09:31:05	MT - MATUPÁ - BR-163	Ignição ligada		Status	70	NÃO	-10,1093	-54,9291
	25/08/2024 09:29:05	MT - MATUPÁ - BR-163	A sirene está ligada		Status	62	NÃO	-10,1258	-54,9323
	25/08/2024 09:29:05	MT - MATUPÁ - BR-163	Ignição ligada		Status	62	NÃO	-10,1258	-54,9323
	25/08/2024 09:29:05	MT - MATUPÁ - BR-163	A sirene está ligada		Alerta de Software	62	NÃO	-10,1258	-54,9323
	25/08/2024 09:27:05	MT - MATUPÁ - BR-163	A sirene está ligada		Status	55	NÃO	-10,1416	-54,9301
	25/08/2024 09:27:05	MT - MATUPÁ - BR-163	Ignição ligada		Status	55	NÃO	-10,1416	-54,9301
	25/08/2024 09:27:05	MT - MATUPÁ - BR-163	A sirene está ligada		Alerta de Software	55	NÃO	-10,1416	-54,9301
	25/08/2024 09:25:05	MT - MATUPÁ - BR-163	Ignição ligada		Status	17	NÃO	-10,1518	-54,9314
	25/08/2024 09:25:05	MT - MATUPÁ - BR-163	A sirene está ligada		Status	17	NÃO	-10,1518	-54,9314
	25/08/2024 09:25:05	MT - MATUPÁ - BR-163	A sirene está ligada		Alerta de Software	17	NÃO	-10,1518	-54,9314
	25/08/2024 09:23:05	MT - MATUPÁ - BR-163	A sirene está ligada		Status	39	NÃO	-10,1638	-54,9362
	25/08/2024 09:23:05	MT - MATUPÁ - BR-163	Ignição ligada		Status	39	NÃO	-10,1638	-54,9362
	25/08/2024 09:23:05	MT - MATUPÁ - BR-163	A sirene está ligada		Alerta de Software	39	NÃO	-10,1638	-54,9362
	25/08/2024 09:21:05	MT - MATUPÁ - BR-163	A sirene está ligada		Status	64	NÃO	-10,1768	-54,9414
	25/08/2024 09:21:05	MT - MATUPÁ - BR-163	Ignição ligada		Status	64	NÃO	-10,1768	-54,9414
	25/08/2024 09:21:05	MT - MATUPÁ - BR-163	A sirene está ligada		Alerta de Software	64	NÃO	-10,1768	-54,9414
	25/08/2024 09:19:05	MT - MATUPÁ - BR-163	A sirene está ligada		Alerta de Software	41	NÃO	-10,1887	-54,9484
	25/08/2024 09:19:05	MT - MATUPÁ - BR-163	Ignição ligada		Status	41	NÃO	-10,1887	-54,9484
	25/08/2024 09:19:05	MT - MATUPÁ - BR-163	A sirene está ligada		Status	41	NÃO	-10,1887	-54,9484
	25/08/2024 09:17:05	MT - MATUPÁ - BR-163	A sirene está ligada		Status	57	NÃO	-10,1981	-54,9550
	25/08/2024 09:17:05	MT - MATUPÁ - BR-163	Ignição ligada		Status	57	NÃO	-10,1981	-54,9550
	25/08/2024 09:17:05	MT - MATUPÁ - BR-163	A sirene está ligada		Alerta de Software	57	NÃO	-10,1981	-54,9550
	25/08/2024 09:15:05	MT - MATUPÁ - BR-163	A sirene está ligada		Status	45	NÃO	-10,2111	-54,9640
	25/08/2024 09:15:05	MT - MATUPÁ - BR-163	Ignição ligada		Status	45	NÃO	-10,2111	-54,9640
	25/08/2024 09:15:05	MT - MATUPÁ - BR-163	A sirene está ligada		Alerta de Software	45	NÃO	-10,2111	-54,9640
	25/08/2024 09:13:05	MT - PEIXOTO DE AZEVEDO - BR-163	A sirene está ligada		Alerta de Software	36	NÃO	-10,2218	-54,9714
	25/08/2024 09:13:05	MT - PEIXOTO DE AZEVEDO - BR-163	A sirene está ligada		Status	36	NÃO	-10,2218	-54,9714
	25/08/2024 09:13:05	MT - PEIXOTO DE AZEVEDO - BR-163	Ignição ligada		Status	36	NÃO	-10,2218	-54,9714
	25/08/2024 09:11:05	MT - PEIXOTO DE AZEVEDO - BR-163	Ignição ligada		Status	57	NÃO	-10,2342	-54,9802
	25/08/2024 09:11:05	MT - PEIXOTO DE AZEVEDO - BR-163	A sirene está ligada		Status	57	NÃO	-10,2342	-54,9802

RELATÓRIO ANALÍTICO POR VEÍCULO





























Período: 21/08/2024 00:00:00 à 27/08/2024 23:59:59

Identificador: RVQ5B60 SIMONE DAF 2022

Placa: RVQ5B60

- Legenda:**
-  Mensagens enviadas do Veículo (Veículo -> Central)
 -  Mensagens enviadas do Veículo (Controle de Jornada Cliente)
 -  Mensagens enviadas da Central (Central -> Veículo)



Sentido:	Data e Hora:	Localização:	Mensagem:	Modo Emergência	Tipo Mensagem:	Vel. (Km/h)	Log ?	Latitude	Longitude
	25/08/2024 09:11:05	MT - PEIXOTO DE AZEVEDO - BR-163	A sirene está ligada		Alerta de Software	57	NÃO	-10,2342	-54,9802
	25/08/2024 09:09:05	MT - PEIXOTO DE AZEVEDO - BR-163	A sirene está ligada		Status	37	NÃO	-10,2425	-54,9871
	25/08/2024 09:09:05	MT - PEIXOTO DE AZEVEDO - BR-163	Ignição ligada		Status	37	NÃO	-10,2425	-54,9871
	25/08/2024 09:09:05	MT - PEIXOTO DE AZEVEDO - BR-163	A sirene está ligada		Alerta de Software	37	NÃO	-10,2425	-54,9871
	25/08/2024 09:07:05	MT - PEIXOTO DE AZEVEDO - BR-163	Ignição ligada		Status	39	NÃO	-10,2497	-54,9932
	25/08/2024 09:07:05	MT - PEIXOTO DE AZEVEDO - BR-163	A sirene está ligada		Status	39	NÃO	-10,2497	-54,9932
	25/08/2024 09:07:05	MT - PEIXOTO DE AZEVEDO - BR-163	A sirene está ligada		Alerta de Software	39	NÃO	-10,2497	-54,9932
	25/08/2024 09:05:05	MT - PEIXOTO DE AZEVEDO - BR-163	A sirene está ligada		Alerta de Software	44	NÃO	-10,2597	-55,0015
	25/08/2024 09:05:05	MT - PEIXOTO DE AZEVEDO - BR-163	Ignição ligada		Status	44	NÃO	-10,2597	-55,0015
	25/08/2024 09:05:05	MT - PEIXOTO DE AZEVEDO - BR-163	A sirene está ligada		Status	44	NÃO	-10,2597	-55,0015
	25/08/2024 09:04:31	MT - PEIXOTO DE AZEVEDO - BR-163			Posição Normal	49	NÃO	-10,2624	-55,0037
	25/08/2024 09:04:31	MT - PEIXOTO DE AZEVEDO - BR-163	A sirene está ligada		Alerta de Software	49	NÃO	-10,2624	-55,0037
	25/08/2024 09:03:05	MT - PEIXOTO DE AZEVEDO - BR-163	A sirene está ligada		Status	78	NÃO	-10,2742	-55,0136
	25/08/2024 09:03:05	MT - PEIXOTO DE AZEVEDO - BR-163	Ignição ligada		Status	78	NÃO	-10,2742	-55,0136
	25/08/2024 09:03:05	MT - PEIXOTO DE AZEVEDO - BR-163	A sirene está ligada		Alerta de Software	78	NÃO	-10,2742	-55,0136
	25/08/2024 09:01:05	MT - PEIXOTO DE AZEVEDO - BR-163	A sirene está ligada		Status	81	NÃO	-10,2887	-55,0258
	25/08/2024 09:01:05	MT - PEIXOTO DE AZEVEDO - BR-163	Ignição ligada		Status	81	NÃO	-10,2887	-55,0258
	25/08/2024 09:01:05	MT - PEIXOTO DE AZEVEDO - BR-163	A sirene está ligada		Alerta de Software	81	NÃO	-10,2887	-55,0258
	25/08/2024 09:00:08	MT - PEIXOTO DE AZEVEDO - BR-163	A sirene está ligada		Alerta de Software	46	NÃO	-10,2958	-55,0310
	25/08/2024 09:00:08	MT - PEIXOTO DE AZEVEDO - BR-163			Posição Normal	46	NÃO	-10,2958	-55,0310
	25/08/2024 08:59:05	MT - TERRA NOVA DO NORTE - BR-163	Ignição ligada		Status	73	NÃO	-10,3040	-55,0331
	25/08/2024 08:59:05	MT - TERRA NOVA DO NORTE - BR-163	A sirene está ligada		Status	73	NÃO	-10,3040	-55,0331
	25/08/2024 08:57:05	MT - TERRA NOVA DO NORTE - BR-163	A sirene está ligada		Status	68	NÃO	-10,3221	-55,0368
	25/08/2024 08:57:05	MT - TERRA NOVA DO NORTE - BR-163	Ignição ligada		Status	68	NÃO	-10,3221	-55,0368
	25/08/2024 08:55:05	MT - TERRA NOVA DO NORTE - BR-163	Ignição ligada		Status	57	NÃO	-10,3401	-55,0405
	25/08/2024 08:55:05	MT - TERRA NOVA DO NORTE - BR-163	A sirene está ligada		Status	57	NÃO	-10,3401	-55,0405
	25/08/2024 08:55:05	MT - TERRA NOVA DO NORTE - BR-163	A sirene está ligada		Alerta de Software	57	NÃO	-10,3401	-55,0405
	25/08/2024 08:53:05	MT - TERRA NOVA DO NORTE - BR-163	Ignição ligada		Status	66	NÃO	-10,3548	-55,0435
	25/08/2024 08:53:05	MT - TERRA NOVA DO NORTE - BR-163	A sirene está ligada		Status	66	NÃO	-10,3548	-55,0435
	25/08/2024 08:53:05	MT - TERRA NOVA DO NORTE - BR-163	A sirene está ligada		Alerta de Software	66	NÃO	-10,3548	-55,0435
	25/08/2024 08:51:05	MT - TERRA NOVA DO NORTE - BR-163	A sirene está ligada		Status	68	NÃO	-10,3769	-55,0480
	25/08/2024 08:51:05	MT - TERRA NOVA DO NORTE - BR-163	Ignição ligada		Status	68	NÃO	-10,3769	-55,0480
	25/08/2024 08:51:05	MT - TERRA NOVA DO NORTE - BR-163	A sirene está ligada		Alerta de Software	68	NÃO	-10,3769	-55,0480
	25/08/2024 08:50:05	MT - TERRA NOVA DO NORTE - BR-163			Posição Normal	77	NÃO	-10,3874	-55,0501
	25/08/2024 08:50:05	MT - TERRA NOVA DO NORTE - BR-163	A sirene está ligada		Alerta de Software	77	NÃO	-10,3874	-55,0501
	25/08/2024 08:49:05	MT - TERRA NOVA DO NORTE - BR-163	A sirene está ligada		Status	78	NÃO	-10,4068	-55,0540
	25/08/2024 08:49:05	MT - TERRA NOVA DO NORTE - BR-163	Ignição ligada		Status	78	NÃO	-10,4068	-55,0540

RELATÓRIO ANALÍTICO POR VEÍCULO







Período: 21/08/2024 00:00:00 à 27/08/2024 23:59:59

Identificador: RVQ5B60 SIMONE DAF 2022

Placa: RVQ5B60

- Legenda:**
-  Mensagens enviadas do Veículo (Veículo -> Central)
 -  Mensagens enviadas do Veículo (Controle de Jornada Cliente)
 -  Mensagens enviadas da Central (Central -> Veículo)






Sentido:	Data e Hora:	Localização:	Mensagem:	Modo Emergência	Tipo Mensagem:	Vel. (Km/h)	Log ?	Latitude	Longitude
	25/08/2024 08:49:05	MT - TERRA NOVA DO NORTE - BR-163	Ignição ligada		Status	78	NÃO	-10,4069	-55,0540
	25/08/2024 08:49:05	MT - TERRA NOVA DO NORTE - BR-163	A sirene está ligada		Status	78	NÃO	-10,4069	-55,0540
	25/08/2024 08:46:05	MT - TERRA NOVA DO NORTE - BR-163	A sirene está ligada		Status	67	NÃO	-10,4286	-55,0583
	25/08/2024 08:46:05	MT - TERRA NOVA DO NORTE - BR-163	Ignição ligada		Status	67	NÃO	-10,4286	-55,0583
	25/08/2024 08:45:43	MT - TERRA NOVA DO NORTE - BR-163			Posição Normal	67	NÃO	-10,4321	-55,0590
	25/08/2024 08:44:05	MT - TERRA NOVA DO NORTE - BR-163	A sirene está ligada		Alerta de Software	61	NÃO	-10,4380	-55,0602
	25/08/2024 08:44:05	MT - TERRA NOVA DO NORTE - BR-163	Ignição ligada		Status	61	NÃO	-10,4380	-55,0602
	25/08/2024 08:44:05	MT - TERRA NOVA DO NORTE - BR-163	A sirene está ligada		Status	61	NÃO	-10,4380	-55,0602
	25/08/2024 08:44:05	MT - TERRA NOVA DO NORTE - BR-163	Ignição ligada		Status	61	SIM	-10,4382	-55,0602
	25/08/2024 08:44:05	MT - TERRA NOVA DO NORTE - BR-163	A sirene está ligada		Status	61	SIM	-10,4382	-55,0602
	25/08/2024 08:43:05	MT - TERRA NOVA DO NORTE - BR-163	A sirene está ligada		Status	77	SIM	-10,4558	-55,0637
	25/08/2024 08:43:05	MT - TERRA NOVA DO NORTE - BR-163	Ignição ligada		Status	77	SIM	-10,4558	-55,0637
	25/08/2024 08:41:05	MT - TERRA NOVA DO NORTE - BR-163	Ignição ligada		Status	34	SIM	-10,4750	-55,0674
	25/08/2024 08:41:05	MT - TERRA NOVA DO NORTE - BR-163	A sirene está ligada		Status	34	SIM	-10,4750	-55,0674
	25/08/2024 08:39:05	MT - TERRA NOVA DO NORTE - BR-163	A sirene está ligada		Status	79	NÃO	-10,4916	-55,0707
	25/08/2024 08:39:05	MT - TERRA NOVA DO NORTE - BR-163	Ignição ligada		Status	79	NÃO	-10,4916	-55,0707
	25/08/2024 08:39:05	MT - TERRA NOVA DO NORTE - BR-163	A sirene está ligada		Alerta de Software	79	NÃO	-10,4916	-55,0707
	25/08/2024 08:37:58	MT - TERRA NOVA DO NORTE - BR-163			Posição Normal	68	NÃO	-10,5035	-55,0731
	25/08/2024 08:37:58	MT - TERRA NOVA DO NORTE - BR-163	A sirene está ligada		Alerta de Software	68	NÃO	-10,5035	-55,0731
	25/08/2024 08:37:05	MT - TERRA NOVA DO NORTE - BR-163	Ignição ligada		Status	68	NÃO	-10,5121	-55,0748
	25/08/2024 08:37:05	MT - TERRA NOVA DO NORTE - BR-163	A sirene está ligada		Status	68	NÃO	-10,5121	-55,0748
	25/08/2024 08:35:05	MT - TERRA NOVA DO NORTE - BR-163	Ignição ligada		Status	63	NÃO	-10,5317	-55,0810
	25/08/2024 08:35:05	MT - TERRA NOVA DO NORTE - BR-163	A sirene está ligada		Status	63	NÃO	-10,5317	-55,0810
	25/08/2024 08:35:05	MT - TERRA NOVA DO NORTE - BR-163	A sirene está ligada		Alerta de Software	63	NÃO	-10,5317	-55,0810
	25/08/2024 08:35:04	MT - TERRA NOVA DO NORTE - BR-163			Posição Normal	63	NÃO	-10,5319	-55,0810
	25/08/2024 08:33:05	MT - TERRA NOVA DO NORTE - BR-163	A sirene está ligada		Status	78	NÃO	-10,5413	-55,0842
	25/08/2024 08:33:05	MT - TERRA NOVA DO NORTE - BR-163	Ignição ligada		Status	78	NÃO	-10,5413	-55,0842
	25/08/2024 08:33:05	MT - TERRA NOVA DO NORTE - BR-163	A sirene está ligada		Status	78	NÃO	-10,5414	-55,0842
	25/08/2024 08:33:05	MT - TERRA NOVA DO NORTE - BR-163	Ignição ligada		Status	78	NÃO	-10,5414	-55,0842
	25/08/2024 08:32:05	MT - TERRA NOVA DO NORTE - BR-163	Ignição ligada		Status	62	NÃO	-10,5622	-55,0912
	25/08/2024 08:32:05	MT - TERRA NOVA DO NORTE - BR-163	A sirene está ligada		Status	62	NÃO	-10,5622	-55,0912
	25/08/2024 08:30:05	MT - TERRA NOVA DO NORTE - BR-163	Ignição ligada		Status	63	NÃO	-10,5834	-55,0924
	25/08/2024 08:30:05	MT - TERRA NOVA DO NORTE - BR-163	A sirene está ligada		Status	63	NÃO	-10,5834	-55,0924
	25/08/2024 08:28:05	MT - TERRA NOVA DO NORTE - BR-163	Ignição ligada		Status	22	NÃO	-10,5964	-55,0988
	25/08/2024 08:28:05	MT - TERRA NOVA DO NORTE - BR-163	A sirene está ligada		Status	22	NÃO	-10,5964	-55,0988
	25/08/2024 08:28:05	MT - TERRA NOVA DO NORTE - BR-163	A sirene está ligada		Alerta de Software	22	NÃO	-10,5964	-55,0988
	25/08/2024 08:26:05	MT - TERRA NOVA DO NORTE - BR-163	A sirene está ligada		Status	31	NÃO	-10,6043	-55,1068

RELATÓRIO ANALÍTICO POR VEÍCULO






































Período: 21/08/2024 00:00:00 à 27/08/2024 23:59:59

Identificador: RVQ5B60 SIMONE DAF 2022

Placa: RVQ5B60




- Legenda:**
-  Mensagens enviadas do Veículo (Veículo -> Central)
 -  Mensagens enviadas do Veículo (Controle de Jornada Cliente)
 -  Mensagens enviadas da Central (Central -> Veículo)








































Sentido:	Data e Hora:	Localização:	Mensagem:	Modo Emergência	Tipo Mensagem:	Vel. (Km/h)	Log ?	Latitude	Longitude
	25/08/2024 08:26:05	MT - TERRA NOVA DO NORTE - BR-163	Ignição ligada		Status	31	NÃO	-10,6043	-55,1068
	25/08/2024 08:26:05	MT - TERRA NOVA DO NORTE - BR-163	A sirene está ligada		Alerta de Software	31	NÃO	-10,6043	-55,1068
	25/08/2024 08:24:05	MT - TERRA NOVA DO NORTE - BR-163	Ignição ligada		Status	45	NÃO	-10,6146	-55,1152
	25/08/2024 08:24:05	MT - TERRA NOVA DO NORTE - BR-163	A sirene está ligada		Status	45	NÃO	-10,6146	-55,1152
	25/08/2024 08:24:05	MT - TERRA NOVA DO NORTE - BR-163	A sirene está ligada		Alerta de Software	45	NÃO	-10,6146	-55,1152
	25/08/2024 08:22:05	MT - TERRA NOVA DO NORTE - BR-163	A sirene está ligada		Alerta de Software	77	NÃO	-10,6277	-55,1283
	25/08/2024 08:22:05	MT - TERRA NOVA DO NORTE - BR-163	A sirene está ligada		Status	77	NÃO	-10,6277	-55,1283
	25/08/2024 08:22:05	MT - TERRA NOVA DO NORTE - BR-163	Ignição ligada		Status	77	NÃO	-10,6277	-55,1283
	25/08/2024 08:20:05	MT - TERRA NOVA DO NORTE - BR-163	Ignição ligada		Status	68	NÃO	-10,6462	-55,1333
	25/08/2024 08:20:05	MT - TERRA NOVA DO NORTE - BR-163	A sirene está ligada		Status	68	NÃO	-10,6462	-55,1333
	25/08/2024 08:20:05	MT - TERRA NOVA DO NORTE - BR-163	A sirene está ligada		Alerta de Software	68	NÃO	-10,6462	-55,1333
	25/08/2024 08:18:40	MT - TERRA NOVA DO NORTE - BR-163			Posição Normal	64	NÃO	-10,6595	-55,1316
	25/08/2024 08:18:40	MT - TERRA NOVA DO NORTE - BR-163	A sirene está ligada		Alerta de Software	64	NÃO	-10,6595	-55,1316
	25/08/2024 08:18:05	MT - TERRA NOVA DO NORTE - BR-163	A sirene está ligada		Status	80	NÃO	-10,6643	-55,1343
	25/08/2024 08:18:05	MT - TERRA NOVA DO NORTE - BR-163	Ignição ligada		Status	80	NÃO	-10,6643	-55,1343
	25/08/2024 08:16:05	MT - TERRA NOVA DO NORTE - Próx. BR-163	A sirene está ligada		Alerta de Software	67	NÃO	-10,6888	-55,1295
	25/08/2024 08:16:05	MT - TERRA NOVA DO NORTE - Próx. BR-163	A sirene está ligada		Status	67	NÃO	-10,6888	-55,1295
	25/08/2024 08:16:05	MT - TERRA NOVA DO NORTE - Próx. BR-163	Ignição ligada		Status	67	NÃO	-10,6888	-55,1295
	25/08/2024 08:16:05	MT - TERRA NOVA DO NORTE - BR-163	Ignição ligada		Status	67	NÃO	-10,6889	-55,1296
	25/08/2024 08:16:05	MT - TERRA NOVA DO NORTE - BR-163	A sirene está ligada		Status	67	NÃO	-10,6889	-55,1296
	25/08/2024 08:13:05	MT - TERRA NOVA DO NORTE - BR-163	A sirene está ligada		Status	68	SIM	-10,7033	-55,1194
	25/08/2024 08:13:05	MT - TERRA NOVA DO NORTE - BR-163	Ignição ligada		Status	68	SIM	-10,7033	-55,1194
	25/08/2024 08:11:05	MT - TERRA NOVA DO NORTE - Próx. BR-163	Ignição ligada		Status	2	NÃO	-10,7153	-55,1253
	25/08/2024 08:11:05	MT - TERRA NOVA DO NORTE - Próx. BR-163	A sirene está ligada		Status	2	NÃO	-10,7153	-55,1253
	25/08/2024 08:11:05	MT - TERRA NOVA DO NORTE - Próx. BR-163	A sirene está ligada		Alerta de Software	2	NÃO	-10,7153	-55,1253
	25/08/2024 08:11:05	MT - TERRA NOVA DO NORTE - Próx. BR-163	Ignição ligada		Status	2	SIM	-10,7155	-55,1254
	25/08/2024 08:11:05	MT - TERRA NOVA DO NORTE - Próx. BR-163	A sirene está ligada		Status	2	SIM	-10,7155	-55,1254
	25/08/2024 08:08:05	MT - TERRA NOVA DO NORTE - BR-163	A sirene está ligada		Status	23	SIM	-10,7162	-55,1258
	25/08/2024 08:08:05	MT - TERRA NOVA DO NORTE - BR-163	Ignição ligada		Status	23	SIM	-10,7162	-55,1258
	25/08/2024 08:06:05	MT - TERRA NOVA DO NORTE - BR-163	A sirene está ligada		Alerta de Software	60	NÃO	-10,7280	-55,1312
	25/08/2024 08:06:05	MT - TERRA NOVA DO NORTE - BR-163	A sirene está ligada		Status	60	NÃO	-10,7280	-55,1312
	25/08/2024 08:06:05	MT - TERRA NOVA DO NORTE - BR-163	Ignição ligada		Status	60	NÃO	-10,7280	-55,1312
	25/08/2024 08:06:05	MT - TERRA NOVA DO NORTE - BR-163	Ignição ligada		Status	60	SIM	-10,7281	-55,1313
	25/08/2024 08:06:05	MT - TERRA NOVA DO NORTE - BR-163	A sirene está ligada		Status	60	SIM	-10,7281	-55,1313
	25/08/2024 08:03:05	MT - NOVA SANTA HELENA - BR-163	A sirene está ligada		Status	70	SIM	-10,7421	-55,1441
	25/08/2024 08:03:05	MT - NOVA SANTA HELENA - BR-163	Ignição ligada		Status	70	SIM	-10,7421	-55,1441
	25/08/2024 08:01:05	MT - NOVA SANTA HELENA - BR-163	Ignição ligada		Status	68	NÃO	-10,7705	-55,1538

RELATÓRIO ANALÍTICO POR VEÍCULO

Período: 21/08/2024 00:00:00 à 27/08/2024 23:59:59
Identificador: RVQ5B60 SIMONE DAF 2022
Placa: RVQ5B60




- Legenda:**
-  Mensagens enviadas do Veículo (Veículo -> Central)
 -  Mensagens enviadas do Veículo (Controle de Jornada Cliente)
 -  Mensagens enviadas da Central (Central -> Veículo)




































Sentido:	Data e Hora:	Localização:	Mensagem:	Modo Emergência	Tipo Mensagem:	Vel. (Km/h)	Log ?	Latitude	Longitude
	25/08/2024 08:01:05	MT - NOVA SANTA HELENA - BR-163	A sirene está ligada		Status	68	NÃO	-10,7705	-55,1538
	25/08/2024 08:01:05	MT - NOVA SANTA HELENA - BR-163	A sirene está ligada		Alerta de Software	68	NÃO	-10,7705	-55,1538
	25/08/2024 08:01:05	MT - NOVA SANTA HELENA - BR-163	Ignição ligada		Status	68	SIM	-10,7705	-55,1539
	25/08/2024 08:01:05	MT - NOVA SANTA HELENA - BR-163	A sirene está ligada		Status	68	SIM	-10,7705	-55,1539
	25/08/2024 07:58:05	MT - NOVA SANTA HELENA - BR-163	A sirene está ligada		Status	57	SIM	-10,7851	-55,1599
	25/08/2024 07:58:05	MT - NOVA SANTA HELENA - BR-163	Ignição ligada		Status	57	SIM	-10,7851	-55,1599
	25/08/2024 07:56:05	MT - NOVA SANTA HELENA - BR-163	A sirene está ligada		Status	65	NÃO	-10,7943	-55,1637
	25/08/2024 07:56:05	MT - NOVA SANTA HELENA - BR-163	Ignição ligada		Status	65	NÃO	-10,7943	-55,1637
	25/08/2024 07:56:05	MT - NOVA SANTA HELENA - BR-163	Ignição ligada		Status	65	SIM	-10,7945	-55,1637
	25/08/2024 07:56:05	MT - NOVA SANTA HELENA - BR-163	A sirene está ligada		Status	65	SIM	-10,7945	-55,1637
	25/08/2024 07:55:05	MT - NOVA SANTA HELENA - BR-163	A sirene está ligada		Status	64	SIM	-10,8119	-55,1722
	25/08/2024 07:55:05	MT - NOVA SANTA HELENA - BR-163	Ignição ligada		Status	64	SIM	-10,8119	-55,1722
	25/08/2024 07:53:05	MT - NOVA SANTA HELENA - BR-163	Ignição ligada		Status	43	SIM	-10,8311	-55,1801
	25/08/2024 07:53:05	MT - NOVA SANTA HELENA - BR-163	A sirene está ligada		Status	43	SIM	-10,8311	-55,1801
	25/08/2024 07:51:05	MT - NOVA SANTA HELENA - BR-163	Ignição ligada		Status	26	NÃO	-10,8418	-55,1846
	25/08/2024 07:51:05	MT - NOVA SANTA HELENA - BR-163	A sirene está ligada		Status	26	NÃO	-10,8418	-55,1846
	25/08/2024 07:51:05	MT - NOVA SANTA HELENA - BR-163	A sirene está ligada		Alerta de Software	26	NÃO	-10,8418	-55,1846
	25/08/2024 07:49:05	MT - NOVA SANTA HELENA - BR-163	Ignição ligada		Status	39	NÃO	-10,8524	-55,1891
	25/08/2024 07:49:05	MT - NOVA SANTA HELENA - BR-163	A sirene está ligada		Status	39	NÃO	-10,8524	-55,1891
	25/08/2024 07:47:05	MT - NOVA SANTA HELENA - BR-163	A sirene está ligada		Status	72	NÃO	-10,8659	-55,1947
	25/08/2024 07:47:05	MT - NOVA SANTA HELENA - BR-163	Ignição ligada		Status	72	NÃO	-10,8659	-55,1947
	25/08/2024 07:46:27	MT - NOVA SANTA HELENA - BR-163			Posição Normal	63	NÃO	-10,8725	-55,1965
	25/08/2024 07:45:05	MT - NOVA SANTA HELENA - BR-163	Ignição ligada		Status	80	NÃO	-10,8850	-55,2009
	25/08/2024 07:45:05	MT - NOVA SANTA HELENA - BR-163	A sirene está ligada		Status	80	NÃO	-10,8850	-55,2009
	25/08/2024 07:43:05	MT - NOVA SANTA HELENA - Próx. BR-163	A sirene está ligada		Status	71	NÃO	-10,8948	-55,1998
	25/08/2024 07:43:05	MT - NOVA SANTA HELENA - Próx. BR-163	Ignição ligada		Status	71	NÃO	-10,8948	-55,1998
	25/08/2024 07:43:05	MT - NOVA SANTA HELENA - BR-163	A sirene está ligada		Status	71	NÃO	-10,8950	-55,1999
	25/08/2024 07:43:05	MT - NOVA SANTA HELENA - BR-163	Ignição ligada		Status	71	NÃO	-10,8950	-55,1999
	25/08/2024 07:42:05	MT - NOVA SANTA HELENA - BR-163	Ignição ligada		Status	66	NÃO	-10,9163	-55,2001
	25/08/2024 07:42:05	MT - NOVA SANTA HELENA - BR-163	A sirene está ligada		Status	66	NÃO	-10,9163	-55,2001
	25/08/2024 07:40:05	MT - NOVA SANTA HELENA - BR-163	Ignição ligada		Status	53	NÃO	-10,9273	-55,2052
	25/08/2024 07:40:05	MT - NOVA SANTA HELENA - BR-163	A sirene está ligada		Status	53	NÃO	-10,9273	-55,2052
	25/08/2024 07:38:05	MT - ITAÚBA - BR-163	Ignição ligada		Status	56	NÃO	-10,9398	-55,2108
	25/08/2024 07:38:05	MT - ITAÚBA - BR-163	A sirene está ligada		Status	56	NÃO	-10,9398	-55,2108
	25/08/2024 07:38:05	MT - ITAÚBA - BR-163	A sirene está ligada		Alerta de Software	56	NÃO	-10,9398	-55,2108
	25/08/2024 07:36:05	MT - ITAÚBA - BR-163	A sirene está ligada		Status	60	NÃO	-10,9569	-55,2189
	25/08/2024 07:36:05	MT - ITAÚBA - BR-163	Ignição ligada		Status	60	NÃO	-10,9569	-55,2189

RELATÓRIO ANALÍTICO POR VEÍCULO

Período: 21/08/2024 00:00:00 à 27/08/2024 23:59:59
Identificador: RVQ5B60 SIMONE DAF 2022
Placa: RVQ5B60




- Legenda:**
-  Mensagens enviadas do Veículo (Veículo -> Central)
 -  Mensagens enviadas do Veículo (Controle de Jornada Cliente)
 -  Mensagens enviadas da Central (Central -> Veículo)


































Sentido:	Data e Hora:	Localização:	Mensagem:	Modo Emergência	Tipo Mensagem:	Vel. (Km/h)	Log ?	Latitude	Longitude
	25/08/2024 07:34:05	MT - ITAÚBA - BR-163	Ignição ligada		Status	53	NÃO	-10,9712	-55,2276
	25/08/2024 07:34:05	MT - ITAÚBA - BR-163	A sirene está ligada		Status	53	NÃO	-10,9712	-55,2276
	25/08/2024 07:34:05	MT - ITAÚBA - BR-163	A sirene está ligada		Alerta de Software	53	NÃO	-10,9712	-55,2276
	25/08/2024 07:32:05	MT - ITAÚBA - BR-163	A sirene está ligada		Status	47	NÃO	-10,9861	-55,2369
	25/08/2024 07:32:05	MT - ITAÚBA - BR-163	Ignição ligada		Status	47	NÃO	-10,9861	-55,2369
	25/08/2024 07:32:05	MT - ITAÚBA - BR-163	A sirene está ligada		Alerta de Software	47	NÃO	-10,9861	-55,2369
	25/08/2024 07:30:05	MT - ITAÚBA - BR-163	Ignição ligada		Status	36	NÃO	-10,9958	-55,2429
	25/08/2024 07:30:05	MT - ITAÚBA - BR-163	A sirene está ligada		Status	36	NÃO	-10,9958	-55,2429
	25/08/2024 07:28:05	MT - ITAÚBA - BR-163	A sirene está ligada		Status	28	NÃO	-11,0063	-55,2489
	25/08/2024 07:28:05	MT - ITAÚBA - BR-163	Ignição ligada		Status	28	NÃO	-11,0063	-55,2489
	25/08/2024 07:26:05	MT - ITAÚBA - Próx. BR-163	Ignição ligada		Status	3	NÃO	-11,0094	-55,2505
	25/08/2024 07:26:05	MT - ITAÚBA - Próx. BR-163	A sirene está ligada		Status	3	NÃO	-11,0094	-55,2505
	25/08/2024 07:24:05	MT - ITAÚBA - Próx. BR-163	A sirene está ligada		Alerta de Software	0	NÃO	-11,0092	-55,2505
	25/08/2024 07:24:05	MT - ITAÚBA - Próx. BR-163	Parada do Veículo		Alerta de Software	0	NÃO	-11,0092	-55,2505
	25/08/2024 07:24:05	MT - ITAÚBA - Próx. BR-163	A sirene está ligada		Status	0	NÃO	-11,0092	-55,2505
	25/08/2024 07:24:05	MT - ITAÚBA - Próx. BR-163	Ignição ligada		Status	0	NÃO	-11,0092	-55,2505
	25/08/2024 07:22:05	MT - ITAÚBA - Próx. BR-163	Ignição ligada		Status	0	NÃO	-11,0092	-55,2505
	25/08/2024 07:22:05	MT - ITAÚBA - Próx. BR-163	A sirene está ligada		Status	0	NÃO	-11,0092	-55,2505
	25/08/2024 07:22:05	MT - ITAÚBA - Próx. BR-163	A sirene está ligada		Alerta de Software	0	NÃO	-11,0092	-55,2505
	25/08/2024 07:22:05	MT - ITAÚBA - Próx. BR-163	Parada do Veículo		Alerta de Software	0	NÃO	-11,0092	-55,2505
	25/08/2024 07:20:05	MT - ITAÚBA - Próx. BR-163	A sirene está ligada		Status	0	NÃO	-11,0092	-55,2505
	25/08/2024 07:20:05	MT - ITAÚBA - Próx. BR-163	Ignição ligada		Status	0	NÃO	-11,0092	-55,2505
	25/08/2024 07:19:55	MENSAGEM ENVIADA PELA CENTRAL Enviada por: integração	Desligar Bloqueio		Comando	-	-	-	-
	25/08/2024 07:18:05	MT - ITAÚBA - Próx. BR-163	Ignição ligada		Status	0	NÃO	-11,0092	-55,2505
	25/08/2024 07:18:05	MT - ITAÚBA - Próx. BR-163	A sirene está ligada		Status	0	NÃO	-11,0092	-55,2505
	25/08/2024 07:18:05	MT - ITAÚBA - Próx. BR-163	O veículo está bloqueado		Status	0	NÃO	-11,0092	-55,2505
	25/08/2024 07:16:05	MT - ITAÚBA - Próx. BR-163	A sirene está ligada		Status	0	NÃO	-11,0092	-55,2505
	25/08/2024 07:16:05	MT - ITAÚBA - Próx. BR-163	O veículo está bloqueado		Status	0	NÃO	-11,0092	-55,2505
	25/08/2024 07:16:05	MT - ITAÚBA - Próx. BR-163	Ignição ligada		Status	0	NÃO	-11,0092	-55,2505
	25/08/2024 07:14:09	MT - ITAÚBA - Próx. BR-163	11 REINICIO DE VIAGEM 11 REINICIO DE VIAGEM ID MOTORISTA:		Macro	-	NÃO	-11,0092	-55,2505
	25/08/2024 07:14:05	MT - ITAÚBA - Próx. BR-163	A sirene está ligada		Alerta de Software	0	NÃO	-11,0092	-55,2505
	25/08/2024 07:14:05	MT - ITAÚBA - Próx. BR-163	Parada do Veículo		Alerta de Software	0	NÃO	-11,0092	-55,2505
	25/08/2024 07:14:05	MT - ITAÚBA - Próx. BR-163	Ignição ligada		Status	0	NÃO	-11,0092	-55,2505
	25/08/2024 07:14:05	MT - ITAÚBA - Próx. BR-163	O veículo está bloqueado		Status	0	NÃO	-11,0092	-55,2505
	25/08/2024 07:14:05	MT - ITAÚBA - Próx. BR-163	A sirene está ligada		Status	0	NÃO	-11,0092	-55,2505
	25/08/2024 07:14:03	MENSAGEM ENVIADA PELA CENTRAL Enviada por: integração	Habilitar sensor de violação de painel		Comando	-	-	-	-

RELATÓRIO ANALÍTICO POR VEÍCULO

Período: 21/08/2024 00:00:00 à 27/08/2024 23:59:59
Identificador: RVQ5B60 SIMONE DAF 2022
Placa: RVQ5B60

- Legenda:**
-  Mensagens enviadas do Veículo (Veículo -> Central)
 -  Mensagens enviadas do Veículo (Controle de Jornada Cliente)
 -  Mensagens enviadas da Central (Central -> Veículo)



Sentido:	Data e Hora:	Localização:	Mensagem:	Modo Emergência	Tipo Mensagem:	Vel. (Km/h)	Log ?	Latitude	Longitude
	25/08/2024 07:14:02	MENSAGEM ENVIADA PELA CENTRAL Enviada por: integração	Habilitar sensor de porta do carona		Comando		-		
	25/08/2024 07:14:02	MENSAGEM ENVIADA PELA CENTRAL Enviada por: integração	Desabilitar Botão de Abertura de Trava de Baú		Comando		-		
	25/08/2024 07:14:01	MENSAGEM ENVIADA PELA CENTRAL Enviada por: integração	Habilitar sensor de desengate		Comando		-		
	25/08/2024 07:14:01	MENSAGEM ENVIADA PELA CENTRAL Enviada por: integração	Habilitar sensor de porta do motorista		Comando		-		
	25/08/2024 07:13:47	MT - ITAÚBA - Próx. BR-163	11 REINICIO DE VIAGEM 11 REINICIO DE VIAGEM ID MOTORISTA:		Macro		NÃO	-11,0092	-55,2505
	25/08/2024 07:13:04	MT - ITAÚBA - Próx. BR-163	O veículo está bloqueado		Status	0	NÃO	-11,0092	-55,2505
	25/08/2024 07:13:04	MT - ITAÚBA - Próx. BR-163	Ignição ligada		Status	0	NÃO	-11,0092	-55,2505
	25/08/2024 07:13:04	MT - ITAÚBA - Próx. BR-163	A sirene está ligada		Status	0	NÃO	-11,0092	-55,2505
	25/08/2024 07:13:04	MT - ITAÚBA - Próx. BR-163	Porta do Carona aberta		Evento	0	NÃO	-11,0092	-55,2505
	25/08/2024 07:12:05	MT - ITAÚBA - Próx. BR-163	Porta do Carona aberta		Status	0	NÃO	-11,0092	-55,2505
	25/08/2024 07:12:05	MT - ITAÚBA - Próx. BR-163	Ignição ligada		Status	0	NÃO	-11,0092	-55,2505
	25/08/2024 07:12:05	MT - ITAÚBA - Próx. BR-163	O veículo está bloqueado		Status	0	NÃO	-11,0092	-55,2505
	25/08/2024 07:12:05	MT - ITAÚBA - Próx. BR-163	A sirene está ligada		Status	0	NÃO	-11,0092	-55,2505
	25/08/2024 07:12:05	MT - ITAÚBA - Próx. BR-163	A sirene está ligada		Alerta de Software	0	NÃO	-11,0092	-55,2505
	25/08/2024 07:12:05	MT - ITAÚBA - Próx. BR-163	Parada do Veículo		Alerta de Software	0	NÃO	-11,0092	-55,2505
	25/08/2024 07:11:49	MT - ITAÚBA - Próx. BR-163	Ignição ligada		Status	0	NÃO	-11,0092	-55,2505
	25/08/2024 07:11:49	MT - ITAÚBA - Próx. BR-163	O veículo está bloqueado		Status	0	NÃO	-11,0092	-55,2505
	25/08/2024 07:11:49	MT - ITAÚBA - Próx. BR-163	A sirene está ligada		Status	0	NÃO	-11,0092	-55,2505
	25/08/2024 07:11:49	MT - ITAÚBA - Próx. BR-163	Porta do Carona aberta		Evento	0	NÃO	-11,0092	-55,2505
	25/08/2024 07:11:16	MT - ITAÚBA - Próx. BR-163	05 PARADA PARA ALIMENTACAO 05 PARADA PARA ALIMENTACAO: LOCAL: KM: PREVISAO DE REINICIO DATA: HORA:		Macro		NÃO	-11,0092	-55,2505
	25/08/2024 07:10:05	MT - ITAÚBA - Próx. BR-163	Ignição ligada		Status	0	NÃO	-11,0092	-55,2505
	25/08/2024 07:10:05	MT - ITAÚBA - Próx. BR-163	O veículo está bloqueado		Status	0	NÃO	-11,0092	-55,2505
	25/08/2024 07:10:05	MT - ITAÚBA - Próx. BR-163	A sirene está ligada		Status	0	NÃO	-11,0092	-55,2505
	25/08/2024 07:08:38	MT - ITAÚBA - Próx. BR-163	Porta do Carona aberta		Evento	0	NÃO	-11,0092	-55,2505
	25/08/2024 07:08:38	MT - ITAÚBA - Próx. BR-163	Ignição ligada		Status	0	NÃO	-11,0092	-55,2505
	25/08/2024 07:08:05	MT - ITAÚBA - Próx. BR-163	Ignição ligada		Status	0	NÃO	-11,0092	-55,2505
	25/08/2024 07:06:05	MT - ITAÚBA - Próx. BR-163	Ignição ligada		Status	0	NÃO	-11,0092	-55,2505
	25/08/2024 07:05:07	MENSAGEM ENVIADA PELA CENTRAL Enviada por: integração	Habilitar sensor de porta do carona		Comando		-		
	25/08/2024 07:05:04	MENSAGEM ENVIADA PELA CENTRAL Enviada por: integração	Desligar Bloqueio		Comando		-		
	25/08/2024 07:05:02	MENSAGEM ENVIADA PELA CENTRAL Enviada por: integração	Habilitar sensor de violação de painel		Comando		-		
	25/08/2024 07:04:55	MENSAGEM ENVIADA PELA CENTRAL Enviada por: integração	Habilitar sensor de porta do motorista		Comando		-		

RELATÓRIO ANALÍTICO POR VEÍCULO

Período: 21/08/2024 00:00:00 à 27/08/2024 23:59:59

Identificador: RVQ5B60 SIMONE DAF 2022

Placa: RVQ5B60

Legenda:

Mensagens enviadas do Veículo (Veículo -> Central)

Mensagens enviadas do Veículo (Controle de Jornada Cliente)

Mensagens enviadas da Central (Central -> Veículo)



Sentido:	Data e Hora:	Localização:	Mensagem:	Modo Emergência	Tipo Mensagem:	Vel. (Km/h)	Log ?	Latitude	Longitude
	25/08/2024 07:04:54	MENSAGEM ENVIADA PELA CENTRAL Enviada por: integração	Habilitar sensor de desengate		Comando		-		
	25/08/2024 07:04:54	MENSAGEM ENVIADA PELA CENTRAL Enviada por: integração	Desabilitar Botão de Abertura de Trava de Baú		Comando		-		
	25/08/2024 07:04:25	MT - ITAÚBA - Próx. BR-163	11 REINICIO DE VIAGEM 11 REINICIO DE VIAGEM ID MOTORISTA:		Macro		NÃO	-11,0092	-55,2505
	25/08/2024 07:04:05	MT - ITAÚBA - Próx. BR-163	Parada do Veículo		Alerta de Software	0	NÃO	-11,0092	-55,2505
	25/08/2024 07:04:05	MT - ITAÚBA - Próx. BR-163	Ignição ligada		Status	0	NÃO	-11,0092	-55,2505
	25/08/2024 07:04:05	MT - ITAÚBA - Próx. BR-163	O veículo está bloqueado		Status	0	NÃO	-11,0092	-55,2505
	25/08/2024 07:02:05	MT - ITAÚBA - Próx. BR-163	O veículo está bloqueado		Status	0	NÃO	-11,0092	-55,2505
	25/08/2024 07:02:05	MT - ITAÚBA - Próx. BR-163	Ignição ligada		Status	0	NÃO	-11,0092	-55,2505
	25/08/2024 07:02:05	MT - ITAÚBA - Próx. BR-163	Parada do Veículo		Alerta de Software	0	NÃO	-11,0092	-55,2505
	25/08/2024 07:00:05	MT - ITAÚBA - Próx. BR-163	Ignição ligada		Status	0	NÃO	-11,0092	-55,2505
	25/08/2024 07:00:05	MT - ITAÚBA - Próx. BR-163	O veículo está bloqueado		Status	0	NÃO	-11,0092	-55,2505
	25/08/2024 06:58:05	MT - ITAÚBA - Próx. BR-163	Ignição ligada		Status	0	NÃO	-11,0092	-55,2505
	25/08/2024 06:58:05	MT - ITAÚBA - Próx. BR-163	O veículo está bloqueado		Status	0	NÃO	-11,0092	-55,2505
	25/08/2024 06:56:05	MT - ITAÚBA - Próx. BR-163	O veículo está bloqueado		Status	0	NÃO	-11,0092	-55,2505
	25/08/2024 06:56:05	MT - ITAÚBA - Próx. BR-163	Ignição ligada		Status	0	NÃO	-11,0092	-55,2505
	25/08/2024 06:54:05	MT - ITAÚBA - Próx. BR-163	Ignição ligada		Status	0	NÃO	-11,0092	-55,2505
	25/08/2024 06:54:05	MT - ITAÚBA - Próx. BR-163	O veículo está bloqueado		Status	0	NÃO	-11,0092	-55,2505
	25/08/2024 06:54:05	MT - ITAÚBA - Próx. BR-163	Parada do Veículo		Alerta de Software	0	NÃO	-11,0092	-55,2505
	25/08/2024 06:52:05	MT - ITAÚBA - Próx. BR-163	O veículo está bloqueado		Status	0	NÃO	-11,0092	-55,2505
	25/08/2024 06:52:05	MT - ITAÚBA - Próx. BR-163	Ignição ligada		Status	0	NÃO	-11,0092	-55,2505
	25/08/2024 06:52:05	MT - ITAÚBA - Próx. BR-163	Parada do Veículo		Alerta de Software	0	NÃO	-11,0092	-55,2505
	25/08/2024 06:50:05	MT - ITAÚBA - Próx. BR-163	Ignição ligada		Status	0	NÃO	-11,0092	-55,2505
	25/08/2024 06:50:05	MT - ITAÚBA - Próx. BR-163	O veículo está bloqueado		Status	0	NÃO	-11,0092	-55,2505
	25/08/2024 06:48:05	MT - ITAÚBA - Próx. BR-163	Ignição ligada		Status	0	NÃO	-11,0092	-55,2505
	25/08/2024 06:48:05	MT - ITAÚBA - Próx. BR-163	O veículo está bloqueado		Status	0	NÃO	-11,0092	-55,2505
	25/08/2024 06:46:05	MT - ITAÚBA - Próx. BR-163	O veículo está bloqueado		Status	0	NÃO	-11,0092	-55,2505
	25/08/2024 06:46:05	MT - ITAÚBA - Próx. BR-163	Ignição ligada		Status	0	NÃO	-11,0092	-55,2505
	25/08/2024 06:44:05	MT - ITAÚBA - Próx. BR-163	Ignição ligada		Status	0	NÃO	-11,0092	-55,2505
	25/08/2024 06:44:05	MT - ITAÚBA - Próx. BR-163	O veículo está bloqueado		Status	0	NÃO	-11,0092	-55,2505
	25/08/2024 06:44:05	MT - ITAÚBA - Próx. BR-163	Parada do Veículo		Alerta de Software	0	NÃO	-11,0092	-55,2505
	25/08/2024 06:42:05	MT - ITAÚBA - Próx. BR-163	O veículo está bloqueado		Status	0	NÃO	-11,0092	-55,2505
	25/08/2024 06:42:05	MT - ITAÚBA - Próx. BR-163	Ignição ligada		Status	0	NÃO	-11,0092	-55,2505
	25/08/2024 06:42:05	MT - ITAÚBA - Próx. BR-163	Parada do Veículo		Alerta de Software	0	NÃO	-11,0092	-55,2505
	25/08/2024 06:40:05	MT - ITAÚBA - Próx. BR-163	Ignição ligada		Status	0	NÃO	-11,0092	-55,2505
	25/08/2024 06:40:05	MT - ITAÚBA - Próx. BR-163	O veículo está bloqueado		Status	0	NÃO	-11,0092	-55,2505
	25/08/2024 06:38:05	MT - ITAÚBA - Próx. BR-163	Ignição ligada		Status	0	NÃO	-11,0092	-55,2505

RELATÓRIO ANALÍTICO POR VEÍCULO






































Período: 21/08/2024 00:00:00 à 27/08/2024 23:59:59

Identificador: RVQ5B60 SIMONE DAF 2022

Placa: RVQ5B60

- Legenda:**
-  Mensagens enviadas do Veículo (Veículo -> Central)
 -  Mensagens enviadas do Veículo (Controle de Jornada Cliente)
 -  Mensagens enviadas da Central (Central -> Veículo)



Sentido:	Data e Hora:	Localização:	Mensagem:	Modo Emergência	Tipo Mensagem:	Vel. (Km/h)	Log ?	Latitude	Longitude
	25/08/2024 06:38:05	MT - ITAÚBA - Próx. BR-163	O veículo está bloqueado		Status	0	NÃO	-11,0092	-55,2505
	25/08/2024 06:36:05	MT - ITAÚBA - Próx. BR-163	O veículo está bloqueado		Status	0	NÃO	-11,0092	-55,2505
	25/08/2024 06:36:05	MT - ITAÚBA - Próx. BR-163	Ignição ligada		Status	0	NÃO	-11,0092	-55,2505
	25/08/2024 06:34:05	MT - ITAÚBA - Próx. BR-163	Parada do Veículo		Alerta de Software	0	NÃO	-11,0092	-55,2505
	25/08/2024 06:34:05	MT - ITAÚBA - Próx. BR-163	Ignição ligada		Status	0	NÃO	-11,0092	-55,2505
	25/08/2024 06:34:05	MT - ITAÚBA - Próx. BR-163	O veículo está bloqueado		Status	0	NÃO	-11,0092	-55,2505
	25/08/2024 06:32:34	MT - ITAÚBA - Próx. BR-163	11 REINICIO DE VIAGEM 11 REINICIO DE VIAGEM ID MOTORISTA:		Macro		NÃO	-11,0092	-55,2505
	25/08/2024 06:32:05	MT - ITAÚBA - Próx. BR-163	Parada do Veículo		Alerta de Software	0	NÃO	-11,0092	-55,2505
	25/08/2024 06:32:05	MT - ITAÚBA - Próx. BR-163	O veículo está bloqueado		Status	0	NÃO	-11,0092	-55,2505
	25/08/2024 06:32:05	MT - ITAÚBA - Próx. BR-163	Ignição ligada		Status	0	NÃO	-11,0092	-55,2505
	25/08/2024 06:30:53	MT - ITAÚBA - Próx. BR-163	O veículo está bloqueado		Status	0	NÃO	-11,0092	-55,2505
	25/08/2024 06:30:53	MT - ITAÚBA - Próx. BR-163	Ignição ligada		Evento	0	NÃO	-11,0092	-55,2505
	25/08/2024 06:30:05	MT - ITAÚBA - Próx. BR-163	O veículo está bloqueado		Status	0	NÃO	-11,0092	-55,2505
	25/08/2024 06:28:05	MT - ITAÚBA - Próx. BR-163	O veículo está bloqueado		Status	0	NÃO	-11,0092	-55,2505
	25/08/2024 06:26:05	MT - ITAÚBA - Próx. BR-163	O veículo está bloqueado		Status	0	NÃO	-11,0092	-55,2505
	25/08/2024 06:24:05	MT - ITAÚBA - Próx. BR-163	Parada do Veículo		Alerta de Software	0	NÃO	-11,0092	-55,2505
	25/08/2024 06:24:05	MT - ITAÚBA - Próx. BR-163	O veículo está bloqueado		Status	0	NÃO	-11,0092	-55,2505
	25/08/2024 06:22:05	MT - ITAÚBA - Próx. BR-163	O veículo está bloqueado		Status	0	NÃO	-11,0092	-55,2505
	25/08/2024 06:22:05	MT - ITAÚBA - Próx. BR-163	Parada do Veículo		Alerta de Software	0	NÃO	-11,0092	-55,2505
	25/08/2024 06:20:05	MT - ITAÚBA - Próx. BR-163	O veículo está bloqueado		Status	0	NÃO	-11,0092	-55,2505
	25/08/2024 06:18:05	MT - ITAÚBA - Próx. BR-163	O veículo está bloqueado		Status	0	NÃO	-11,0092	-55,2505
	25/08/2024 06:16:05	MT - ITAÚBA - Próx. BR-163	O veículo está bloqueado		Status	0	NÃO	-11,0092	-55,2505
	25/08/2024 06:14:05	MT - ITAÚBA - Próx. BR-163	Parada do Veículo		Alerta de Software	0	NÃO	-11,0092	-55,2505
	25/08/2024 06:14:05	MT - ITAÚBA - Próx. BR-163	O veículo está bloqueado		Status	0	NÃO	-11,0092	-55,2505
	25/08/2024 06:12:05	MT - ITAÚBA - Próx. BR-163	O veículo está bloqueado		Status	0	NÃO	-11,0092	-55,2505
	25/08/2024 06:12:05	MT - ITAÚBA - Próx. BR-163	Parada do Veículo		Alerta de Software	0	NÃO	-11,0092	-55,2505
	25/08/2024 06:10:05	MT - ITAÚBA - Próx. BR-163	O veículo está bloqueado		Status	0	NÃO	-11,0092	-55,2505
	25/08/2024 06:08:05	MT - ITAÚBA - Próx. BR-163	O veículo está bloqueado		Status	0	NÃO	-11,0092	-55,2505
	25/08/2024 06:06:05	MT - ITAÚBA - Próx. BR-163	O veículo está bloqueado		Status	0	NÃO	-11,0092	-55,2505
	25/08/2024 06:04:05	MT - ITAÚBA - Próx. BR-163	O veículo está bloqueado		Status	0	NÃO	-11,0092	-55,2505
	25/08/2024 06:04:05	MT - ITAÚBA - Próx. BR-163	Parada do Veículo		Alerta de Software	0	NÃO	-11,0092	-55,2505
	25/08/2024 06:02:05	MT - ITAÚBA - Próx. BR-163	O veículo está bloqueado		Status	0	NÃO	-11,0092	-55,2505
	25/08/2024 06:02:05	MT - ITAÚBA - Próx. BR-163	Parada do Veículo		Alerta de Software	0	NÃO	-11,0092	-55,2505
	25/08/2024 06:00:05	MT - ITAÚBA - Próx. BR-163	O veículo está bloqueado		Status	0	NÃO	-11,0092	-55,2505
	25/08/2024 05:58:05	MT - ITAÚBA - Próx. BR-163	O veículo está bloqueado		Status	0	NÃO	-11,0092	-55,2505
	25/08/2024 05:56:05	MT - ITAÚBA - Próx. BR-163	O veículo está bloqueado		Status	0	NÃO	-11,0092	-55,2505
	25/08/2024 05:54:05	MT - ITAÚBA - Próx. BR-163	O veículo está bloqueado		Status	0	NÃO	-11,0092	-55,2505

RELATÓRIO ANALÍTICO POR VEÍCULO






































Período: 21/08/2024 00:00:00 à 27/08/2024 23:59:59

Identificador: RVQ5B60 SIMONE DAF 2022

Placa: RVQ5B60

- Legenda:**
-  Mensagens enviadas do Veículo (Veículo -> Central)
 -  Mensagens enviadas do Veículo (Controle de Jornada Cliente)
 -  Mensagens enviadas da Central (Central -> Veículo)



Sentido:	Data e Hora:	Localização:	Mensagem:	Modo Emergência	Tipo Mensagem:	Vel. (Km/h)	Log ?	Latitude	Longitude
	25/08/2024 05:54:05	MT - ITAÚBA - Próx. BR-163	Parada do Veículo		Alerta de Software	0	NÃO	-11,0092	-55,2505
	25/08/2024 05:52:05	MT - ITAÚBA - Próx. BR-163	O veículo está bloqueado		Status	0	NÃO	-11,0092	-55,2505
	25/08/2024 05:52:05	MT - ITAÚBA - Próx. BR-163	Parada do Veículo		Alerta de Software	0	NÃO	-11,0092	-55,2505
	25/08/2024 05:50:05	MT - ITAÚBA - Próx. BR-163	O veículo está bloqueado		Status	0	NÃO	-11,0092	-55,2505
	25/08/2024 05:48:05	MT - ITAÚBA - Próx. BR-163	O veículo está bloqueado		Status	0	NÃO	-11,0092	-55,2505
	25/08/2024 05:46:05	MT - ITAÚBA - Próx. BR-163	O veículo está bloqueado		Status	0	NÃO	-11,0092	-55,2505
	25/08/2024 05:44:05	MT - ITAÚBA - Próx. BR-163	O veículo está bloqueado		Status	0	NÃO	-11,0092	-55,2505
	25/08/2024 05:44:05	MT - ITAÚBA - Próx. BR-163	Parada do Veículo		Alerta de Software	0	NÃO	-11,0092	-55,2505
	25/08/2024 05:42:05	MT - ITAÚBA - Próx. BR-163	O veículo está bloqueado		Status	0	NÃO	-11,0092	-55,2505
	25/08/2024 05:42:05	MT - ITAÚBA - Próx. BR-163	Parada do Veículo		Alerta de Software	0	NÃO	-11,0092	-55,2505
	25/08/2024 05:40:05	MT - ITAÚBA - Próx. BR-163	O veículo está bloqueado		Status	0	NÃO	-11,0092	-55,2505
	25/08/2024 05:38:05	MT - ITAÚBA - Próx. BR-163	O veículo está bloqueado		Status	0	NÃO	-11,0092	-55,2505
	25/08/2024 05:36:05	MT - ITAÚBA - Próx. BR-163	O veículo está bloqueado		Status	0	NÃO	-11,0092	-55,2505
	25/08/2024 05:34:05	MT - ITAÚBA - Próx. BR-163	Parada do Veículo		Alerta de Software	0	NÃO	-11,0092	-55,2505
	25/08/2024 05:34:05	MT - ITAÚBA - Próx. BR-163	O veículo está bloqueado		Status	0	NÃO	-11,0092	-55,2505
	25/08/2024 05:32:05	MT - ITAÚBA - Próx. BR-163	O veículo está bloqueado		Status	0	NÃO	-11,0092	-55,2505
	25/08/2024 05:32:05	MT - ITAÚBA - Próx. BR-163	Parada do Veículo		Alerta de Software	0	NÃO	-11,0092	-55,2505
	25/08/2024 05:30:05	MT - ITAÚBA - Próx. BR-163	O veículo está bloqueado		Status	0	NÃO	-11,0092	-55,2505
	25/08/2024 05:28:05	MT - ITAÚBA - Próx. BR-163	O veículo está bloqueado		Status	0	NÃO	-11,0092	-55,2505
	25/08/2024 05:26:05	MT - ITAÚBA - Próx. BR-163	O veículo está bloqueado		Status	0	NÃO	-11,0092	-55,2505
	25/08/2024 05:24:05	MT - ITAÚBA - Próx. BR-163	Parada do Veículo		Alerta de Software	0	NÃO	-11,0092	-55,2505
	25/08/2024 05:24:05	MT - ITAÚBA - Próx. BR-163	O veículo está bloqueado		Status	0	NÃO	-11,0092	-55,2505
	25/08/2024 05:22:05	MT - ITAÚBA - Próx. BR-163	O veículo está bloqueado		Status	0	NÃO	-11,0092	-55,2505
	25/08/2024 05:22:05	MT - ITAÚBA - Próx. BR-163	Parada do Veículo		Alerta de Software	0	NÃO	-11,0092	-55,2505
	25/08/2024 05:20:05	MT - ITAÚBA - Próx. BR-163	O veículo está bloqueado		Status	0	NÃO	-11,0092	-55,2505
	25/08/2024 05:18:05	MT - ITAÚBA - Próx. BR-163	O veículo está bloqueado		Status	0	NÃO	-11,0092	-55,2505
	25/08/2024 05:16:05	MT - ITAÚBA - Próx. BR-163	O veículo está bloqueado		Status	0	NÃO	-11,0092	-55,2505
	25/08/2024 05:14:05	MT - ITAÚBA - Próx. BR-163	Parada do Veículo		Alerta de Software	0	NÃO	-11,0092	-55,2505
	25/08/2024 05:14:05	MT - ITAÚBA - Próx. BR-163	O veículo está bloqueado		Status	0	NÃO	-11,0092	-55,2505
	25/08/2024 05:12:05	MT - ITAÚBA - Próx. BR-163	O veículo está bloqueado		Status	0	NÃO	-11,0092	-55,2505
	25/08/2024 05:12:05	MT - ITAÚBA - Próx. BR-163	Parada do Veículo		Alerta de Software	0	NÃO	-11,0092	-55,2505
	25/08/2024 05:10:05	MT - ITAÚBA - Próx. BR-163	O veículo está bloqueado		Status	0	NÃO	-11,0092	-55,2505
	25/08/2024 05:08:05	MT - ITAÚBA - Próx. BR-163	O veículo está bloqueado		Status	0	NÃO	-11,0092	-55,2505
	25/08/2024 05:06:05	MT - ITAÚBA - Próx. BR-163	O veículo está bloqueado		Status	0	NÃO	-11,0092	-55,2505
	25/08/2024 05:04:05	MT - ITAÚBA - Próx. BR-163	O veículo está bloqueado		Status	0	NÃO	-11,0092	-55,2505
	25/08/2024 05:04:05	MT - ITAÚBA - Próx. BR-163	Parada do Veículo		Alerta de Software	0	NÃO	-11,0092	-55,2505
	25/08/2024 05:02:05	MT - ITAÚBA - Próx. BR-163	O veículo está bloqueado		Status	0	NÃO	-11,0092	-55,2505

RELATÓRIO ANALÍTICO POR VEÍCULO






































Período: 21/08/2024 00:00:00 à 27/08/2024 23:59:59

Identificador: RVQ5B60 SIMONE DAF 2022

Placa: RVQ5B60

- Legenda:**
-  Mensagens enviadas do Veículo (Veículo -> Central)
 -  Mensagens enviadas do Veículo (Controle de Jornada Cliente)
 -  Mensagens enviadas da Central (Central -> Veículo)






Sentido:	Data e Hora:	Localização:	Mensagem:	Modo Emergência	Tipo Mensagem:	Vel. (Km/h)	Log ?	Latitude	Longitude
	25/08/2024 05:02:05	MT - ITAÚBA - Próx. BR-163	Parada do Veículo		Alerta de Software	0	NÃO	-11,0092	-55,2505
	25/08/2024 05:00:05	MT - ITAÚBA - Próx. BR-163	O veículo está bloqueado		Status	0	NÃO	-11,0092	-55,2505
	25/08/2024 04:58:05	MT - ITAÚBA - Próx. BR-163	O veículo está bloqueado		Status	0	NÃO	-11,0092	-55,2505
	25/08/2024 04:56:05	MT - ITAÚBA - Próx. BR-163	O veículo está bloqueado		Status	0	NÃO	-11,0092	-55,2505
	25/08/2024 04:54:05	MT - ITAÚBA - Próx. BR-163	Parada do Veículo		Alerta de Software	0	NÃO	-11,0092	-55,2505
	25/08/2024 04:54:05	MT - ITAÚBA - Próx. BR-163	O veículo está bloqueado		Status	0	NÃO	-11,0092	-55,2505
	25/08/2024 04:52:05	MT - ITAÚBA - Próx. BR-163	O veículo está bloqueado		Status	0	NÃO	-11,0092	-55,2505
	25/08/2024 04:52:05	MT - ITAÚBA - Próx. BR-163	Parada do Veículo		Alerta de Software	0	NÃO	-11,0092	-55,2505
	25/08/2024 04:50:05	MT - ITAÚBA - Próx. BR-163	O veículo está bloqueado		Status	0	NÃO	-11,0092	-55,2505
	25/08/2024 04:48:05	MT - ITAÚBA - Próx. BR-163	O veículo está bloqueado		Status	0	NÃO	-11,0092	-55,2505
	25/08/2024 04:46:05	MT - ITAÚBA - Próx. BR-163	O veículo está bloqueado		Status	0	NÃO	-11,0092	-55,2505
	25/08/2024 04:44:05	MT - ITAÚBA - Próx. BR-163	Parada do Veículo		Alerta de Software	0	NÃO	-11,0092	-55,2505
	25/08/2024 04:44:05	MT - ITAÚBA - Próx. BR-163	O veículo está bloqueado		Status	0	NÃO	-11,0092	-55,2505
	25/08/2024 04:42:05	MT - ITAÚBA - Próx. BR-163	O veículo está bloqueado		Status	0	NÃO	-11,0092	-55,2505
	25/08/2024 04:42:05	MT - ITAÚBA - Próx. BR-163	Parada do Veículo		Alerta de Software	0	NÃO	-11,0092	-55,2505
	25/08/2024 04:40:05	MT - ITAÚBA - Próx. BR-163	O veículo está bloqueado		Status	0	NÃO	-11,0092	-55,2505
	25/08/2024 04:38:05	MT - ITAÚBA - Próx. BR-163	O veículo está bloqueado		Status	0	NÃO	-11,0092	-55,2505
	25/08/2024 04:36:05	MT - ITAÚBA - Próx. BR-163	O veículo está bloqueado		Status	0	NÃO	-11,0092	-55,2505
	25/08/2024 04:34:05	MT - ITAÚBA - Próx. BR-163	Parada do Veículo		Alerta de Software	0	NÃO	-11,0092	-55,2505
	25/08/2024 04:34:05	MT - ITAÚBA - Próx. BR-163	O veículo está bloqueado		Status	0	NÃO	-11,0092	-55,2505
	25/08/2024 04:32:05	MT - ITAÚBA - Próx. BR-163	O veículo está bloqueado		Status	0	NÃO	-11,0092	-55,2505
	25/08/2024 04:32:05	MT - ITAÚBA - Próx. BR-163	Parada do Veículo		Alerta de Software	0	NÃO	-11,0092	-55,2505
	25/08/2024 04:30:05	MT - ITAÚBA - Próx. BR-163	O veículo está bloqueado		Status	0	NÃO	-11,0092	-55,2505
	25/08/2024 04:28:05	MT - ITAÚBA - Próx. BR-163	O veículo está bloqueado		Status	0	NÃO	-11,0092	-55,2505
	25/08/2024 04:26:05	MT - ITAÚBA - Próx. BR-163	O veículo está bloqueado		Status	0	NÃO	-11,0092	-55,2505
	25/08/2024 04:24:05	MT - ITAÚBA - Próx. BR-163	Parada do Veículo		Alerta de Software	0	NÃO	-11,0092	-55,2505
	25/08/2024 04:24:05	MT - ITAÚBA - Próx. BR-163	O veículo está bloqueado		Status	0	NÃO	-11,0092	-55,2505
	25/08/2024 04:22:05	MT - ITAÚBA - Próx. BR-163	O veículo está bloqueado		Status	0	NÃO	-11,0092	-55,2505
	25/08/2024 04:22:05	MT - ITAÚBA - Próx. BR-163	Parada do Veículo		Alerta de Software	0	NÃO	-11,0092	-55,2505
	25/08/2024 04:20:05	MT - ITAÚBA - Próx. BR-163	O veículo está bloqueado		Status	0	NÃO	-11,0092	-55,2505
	25/08/2024 04:18:05	MT - ITAÚBA - Próx. BR-163	O veículo está bloqueado		Status	0	NÃO	-11,0092	-55,2505
	25/08/2024 04:16:05	MT - ITAÚBA - Próx. BR-163	O veículo está bloqueado		Status	0	NÃO	-11,0092	-55,2505
	25/08/2024 04:14:05	MT - ITAÚBA - Próx. BR-163	Parada do Veículo		Alerta de Software	0	NÃO	-11,0092	-55,2505
	25/08/2024 04:14:05	MT - ITAÚBA - Próx. BR-163	O veículo está bloqueado		Status	0	NÃO	-11,0092	-55,2505
	25/08/2024 04:12:05	MT - ITAÚBA - Próx. BR-163	O veículo está bloqueado		Status	0	NÃO	-11,0092	-55,2505
	25/08/2024 04:12:05	MT - ITAÚBA - Próx. BR-163	Parada do Veículo		Alerta de Software	0	NÃO	-11,0092	-55,2505
	25/08/2024 04:10:05	MT - ITAÚBA - Próx. BR-163	O veículo está bloqueado		Status	0	NÃO	-11,0092	-55,2505

RELATÓRIO ANALÍTICO POR VEÍCULO






































Período: 21/08/2024 00:00:00 à 27/08/2024 23:59:59

Identificador: RVQ5B60 SIMONE DAF 2022

Placa: RVQ5B60




- Legenda:**
-  Mensagens enviadas do Veículo (Veículo -> Central)
 -  Mensagens enviadas do Veículo (Controle de Jornada Cliente)
 -  Mensagens enviadas da Central (Central -> Veículo)







































Sentido:	Data e Hora:	Localização:	Mensagem:	Modo Emergência	Tipo Mensagem:	Vel. (Km/h)	Log ?	Latitude	Longitude
	25/08/2024 04:08:05	MT - ITAÚBA - Próx. BR-163	O veículo está bloqueado		Status	0	NÃO	-11,0092	-55,2505
	25/08/2024 04:06:05	MT - ITAÚBA - Próx. BR-163	O veículo está bloqueado		Status	0	NÃO	-11,0092	-55,2505
	25/08/2024 04:04:06	MT - ITAÚBA - Próx. BR-163	Parada do Veículo		Alerta de Software	0	NÃO	-11,0092	-55,2505
	25/08/2024 04:04:06	MT - ITAÚBA - Próx. BR-163	O veículo está bloqueado		Status	0	NÃO	-11,0092	-55,2505
	25/08/2024 04:02:06	MT - ITAÚBA - Próx. BR-163	O veículo está bloqueado		Status	0	NÃO	-11,0092	-55,2505
	25/08/2024 04:02:06	MT - ITAÚBA - Próx. BR-163	Parada do Veículo		Alerta de Software	0	NÃO	-11,0092	-55,2505
	25/08/2024 04:00:06	MT - ITAÚBA - Próx. BR-163	O veículo está bloqueado		Status	0	NÃO	-11,0092	-55,2505
	25/08/2024 03:58:06	MT - ITAÚBA - Próx. BR-163	O veículo está bloqueado		Status	0	NÃO	-11,0092	-55,2505
	25/08/2024 03:56:06	MT - ITAÚBA - Próx. BR-163	O veículo está bloqueado		Status	0	NÃO	-11,0092	-55,2505
	25/08/2024 03:54:06	MT - ITAÚBA - Próx. BR-163	O veículo está bloqueado		Status	0	NÃO	-11,0092	-55,2505
	25/08/2024 03:54:06	MT - ITAÚBA - Próx. BR-163	Parada do Veículo		Alerta de Software	0	NÃO	-11,0092	-55,2505
	25/08/2024 03:52:06	MT - ITAÚBA - Próx. BR-163	O veículo está bloqueado		Status	0	NÃO	-11,0092	-55,2505
	25/08/2024 03:50:06	MT - ITAÚBA - Próx. BR-163	O veículo está bloqueado		Status	0	NÃO	-11,0092	-55,2505
	25/08/2024 03:50:06	MT - ITAÚBA - Próx. BR-163	Parada do Veículo		Alerta de Software	0	NÃO	-11,0092	-55,2505
	25/08/2024 03:48:06	MT - ITAÚBA - Próx. BR-163	O veículo está bloqueado		Status	0	NÃO	-11,0092	-55,2505
	25/08/2024 03:46:06	MT - ITAÚBA - Próx. BR-163	O veículo está bloqueado		Status	0	NÃO	-11,0092	-55,2505
	25/08/2024 03:44:06	MT - ITAÚBA - Próx. BR-163	Parada do Veículo		Alerta de Software	0	NÃO	-11,0092	-55,2505
	25/08/2024 03:44:06	MT - ITAÚBA - Próx. BR-163	O veículo está bloqueado		Status	0	NÃO	-11,0092	-55,2505
	25/08/2024 03:42:06	MT - ITAÚBA - Próx. BR-163	O veículo está bloqueado		Status	0	NÃO	-11,0092	-55,2505
	25/08/2024 03:42:06	MT - ITAÚBA - Próx. BR-163	Parada do Veículo		Alerta de Software	0	NÃO	-11,0092	-55,2505
	25/08/2024 03:40:06	MT - ITAÚBA - Próx. BR-163	O veículo está bloqueado		Status	0	NÃO	-11,0092	-55,2505
	25/08/2024 03:38:06	MT - ITAÚBA - Próx. BR-163	O veículo está bloqueado		Status	0	NÃO	-11,0092	-55,2505
	25/08/2024 03:36:06	MT - ITAÚBA - Próx. BR-163	O veículo está bloqueado		Status	0	NÃO	-11,0092	-55,2505
	25/08/2024 03:34:06	MT - ITAÚBA - Próx. BR-163	O veículo está bloqueado		Status	0	NÃO	-11,0092	-55,2505
	25/08/2024 03:34:06	MT - ITAÚBA - Próx. BR-163	Parada do Veículo		Alerta de Software	0	NÃO	-11,0092	-55,2505
	25/08/2024 03:32:06	MT - ITAÚBA - Próx. BR-163	O veículo está bloqueado		Status	0	NÃO	-11,0092	-55,2505
	25/08/2024 03:30:06	MT - ITAÚBA - Próx. BR-163	O veículo está bloqueado		Status	0	NÃO	-11,0092	-55,2505
	25/08/2024 03:30:06	MT - ITAÚBA - Próx. BR-163	Parada do Veículo		Alerta de Software	0	NÃO	-11,0092	-55,2505
	25/08/2024 03:28:06	MT - ITAÚBA - Próx. BR-163	O veículo está bloqueado		Status	0	NÃO	-11,0092	-55,2505
	25/08/2024 03:26:06	MT - ITAÚBA - Próx. BR-163	O veículo está bloqueado		Status	0	NÃO	-11,0092	-55,2505
	25/08/2024 03:24:06	MT - ITAÚBA - Próx. BR-163	O veículo está bloqueado		Status	0	NÃO	-11,0092	-55,2505
	25/08/2024 03:24:06	MT - ITAÚBA - Próx. BR-163	Parada do Veículo		Alerta de Software	0	NÃO	-11,0092	-55,2505
	25/08/2024 03:22:06	MT - ITAÚBA - Próx. BR-163	O veículo está bloqueado		Status	0	NÃO	-11,0092	-55,2505
	25/08/2024 03:20:06	MT - ITAÚBA - Próx. BR-163	O veículo está bloqueado		Status	0	NÃO	-11,0092	-55,2505
	25/08/2024 03:20:06	MT - ITAÚBA - Próx. BR-163	Parada do Veículo		Alerta de Software	0	NÃO	-11,0092	-55,2505
	25/08/2024 03:18:06	MT - ITAÚBA - Próx. BR-163	O veículo está bloqueado		Status	0	NÃO	-11,0092	-55,2505
	25/08/2024 03:16:06	MT - ITAÚBA - Próx. BR-163	O veículo está bloqueado		Status	0	NÃO	-11,0092	-55,2505

RELATÓRIO ANALÍTICO POR VEÍCULO

Período: 21/08/2024 00:00:00 à 27/08/2024 23:59:59
Identificador: RVQ5B60 SIMONE DAF 2022
Placa: RVQ5B60

- Legenda:**
-  Mensagens enviadas do Veículo (Veículo -> Central)
 -  Mensagens enviadas do Veículo (Controle de Jornada Cliente)
 -  Mensagens enviadas da Central (Central -> Veículo)






Sentido:	Data e Hora:	Localização:	Mensagem:	Modo Emergência	Tipo Mensagem:	Vel. (Km/h)	Log ?	Latitude	Longitude
	25/08/2024 03:14:06	MT - ITAÚBA - Próx. BR-163	O veículo está bloqueado		Status	0	NÃO	-11,0092	-55,2505
	25/08/2024 03:14:06	MT - ITAÚBA - Próx. BR-163	Parada do Veículo		Alerta de Software	0	NÃO	-11,0092	-55,2505
	25/08/2024 03:12:06	MT - ITAÚBA - Próx. BR-163	O veículo está bloqueado		Status	0	NÃO	-11,0092	-55,2505
	25/08/2024 03:10:06	MT - ITAÚBA - Próx. BR-163	O veículo está bloqueado		Status	0	NÃO	-11,0092	-55,2505
	25/08/2024 03:10:06	MT - ITAÚBA - Próx. BR-163	Parada do Veículo		Alerta de Software	0	NÃO	-11,0092	-55,2505
	25/08/2024 03:08:06	MT - ITAÚBA - Próx. BR-163	O veículo está bloqueado		Status	0	NÃO	-11,0092	-55,2505
	25/08/2024 03:06:06	MT - ITAÚBA - Próx. BR-163	O veículo está bloqueado		Status	0	NÃO	-11,0092	-55,2505
	25/08/2024 03:04:06	MT - ITAÚBA - Próx. BR-163	O veículo está bloqueado		Status	0	NÃO	-11,0092	-55,2505
	25/08/2024 03:04:06	MT - ITAÚBA - Próx. BR-163	Parada do Veículo		Alerta de Software	0	NÃO	-11,0092	-55,2505
	25/08/2024 03:02:06	MT - ITAÚBA - Próx. BR-163	O veículo está bloqueado		Status	0	NÃO	-11,0092	-55,2505
	25/08/2024 03:00:06	MT - ITAÚBA - Próx. BR-163	O veículo está bloqueado		Status	0	NÃO	-11,0092	-55,2505
	25/08/2024 03:00:06	MT - ITAÚBA - Próx. BR-163	Parada do Veículo		Alerta de Software	0	NÃO	-11,0092	-55,2505
	25/08/2024 02:58:06	MT - ITAÚBA - Próx. BR-163	O veículo está bloqueado		Status	0	NÃO	-11,0092	-55,2505
	25/08/2024 02:56:06	MT - ITAÚBA - Próx. BR-163	O veículo está bloqueado		Status	0	NÃO	-11,0092	-55,2505
	25/08/2024 02:54:06	MT - ITAÚBA - Próx. BR-163	O veículo está bloqueado		Status	0	NÃO	-11,0092	-55,2505
	25/08/2024 02:54:06	MT - ITAÚBA - Próx. BR-163	Parada do Veículo		Alerta de Software	0	NÃO	-11,0092	-55,2505
	25/08/2024 02:52:06	MT - ITAÚBA - Próx. BR-163	O veículo está bloqueado		Status	0	NÃO	-11,0092	-55,2505
	25/08/2024 02:50:06	MT - ITAÚBA - Próx. BR-163	O veículo está bloqueado		Status	0	NÃO	-11,0092	-55,2505
	25/08/2024 02:50:06	MT - ITAÚBA - Próx. BR-163	Parada do Veículo		Alerta de Software	0	NÃO	-11,0092	-55,2505
	25/08/2024 02:48:06	MT - ITAÚBA - Próx. BR-163	O veículo está bloqueado		Status	0	NÃO	-11,0092	-55,2505
	25/08/2024 02:46:06	MT - ITAÚBA - Próx. BR-163	O veículo está bloqueado		Status	0	NÃO	-11,0092	-55,2505
	25/08/2024 02:44:07	MT - ITAÚBA - Próx. BR-163	O veículo está bloqueado		Status	0	NÃO	-11,0092	-55,2505
	25/08/2024 02:44:07	MT - ITAÚBA - Próx. BR-163	Parada do Veículo		Alerta de Software	0	NÃO	-11,0092	-55,2505
	25/08/2024 02:42:07	MT - ITAÚBA - Próx. BR-163	O veículo está bloqueado		Status	0	NÃO	-11,0092	-55,2505
	25/08/2024 02:40:07	MT - ITAÚBA - Próx. BR-163	O veículo está bloqueado		Status	0	NÃO	-11,0092	-55,2505
	25/08/2024 02:40:07	MT - ITAÚBA - Próx. BR-163	Parada do Veículo		Alerta de Software	0	NÃO	-11,0092	-55,2505
	25/08/2024 02:38:07	MT - ITAÚBA - Próx. BR-163	O veículo está bloqueado		Status	0	NÃO	-11,0092	-55,2505
	25/08/2024 02:36:07	MT - ITAÚBA - Próx. BR-163	O veículo está bloqueado		Status	0	NÃO	-11,0092	-55,2505
	25/08/2024 02:34:07	MT - ITAÚBA - Próx. BR-163	O veículo está bloqueado		Status	0	NÃO	-11,0092	-55,2505
	25/08/2024 02:34:07	MT - ITAÚBA - Próx. BR-163	Parada do Veículo		Alerta de Software	0	NÃO	-11,0092	-55,2505
	25/08/2024 02:32:07	MT - ITAÚBA - Próx. BR-163	O veículo está bloqueado		Status	0	NÃO	-11,0092	-55,2505
	25/08/2024 02:30:07	MT - ITAÚBA - Próx. BR-163	O veículo está bloqueado		Status	0	NÃO	-11,0092	-55,2505
	25/08/2024 02:30:07	MT - ITAÚBA - Próx. BR-163	Parada do Veículo		Alerta de Software	0	NÃO	-11,0092	-55,2505
	25/08/2024 02:28:07	MT - ITAÚBA - Próx. BR-163	O veículo está bloqueado		Status	0	NÃO	-11,0092	-55,2505
	25/08/2024 02:26:07	MT - ITAÚBA - Próx. BR-163	O veículo está bloqueado		Status	0	NÃO	-11,0092	-55,2505
	25/08/2024 02:24:07	MT - ITAÚBA - Próx. BR-163	O veículo está bloqueado		Status	0	NÃO	-11,0092	-55,2505
	25/08/2024 02:24:07	MT - ITAÚBA - Próx. BR-163	Parada do Veículo		Alerta de Software	0	NÃO	-11,0092	-55,2505

RELATÓRIO ANALÍTICO POR VEÍCULO






































Período: 21/08/2024 00:00:00 à 27/08/2024 23:59:59

Identificador: RVQ5B60 SIMONE DAF 2022

Placa: RVQ5B60

- Legenda:**
-  Mensagens enviadas do Veículo (Veículo -> Central)
 -  Mensagens enviadas do Veículo (Controle de Jornada Cliente)
 -  Mensagens enviadas da Central (Central -> Veículo)



Sentido:	Data e Hora:	Localização:	Mensagem:	Modo Emergência	Tipo Mensagem:	Vel. (Km/h)	Log ?	Latitude	Longitude
	25/08/2024 02:22:07	MT - ITAÚBA - Próx. BR-163	O veículo está bloqueado		Status	0	NÃO	-11,0092	-55,2505
	25/08/2024 02:20:07	MT - ITAÚBA - Próx. BR-163	O veículo está bloqueado		Status	0	NÃO	-11,0092	-55,2505
	25/08/2024 02:20:07	MT - ITAÚBA - Próx. BR-163	Parada do Veículo		Alerta de Software	0	NÃO	-11,0092	-55,2505
	25/08/2024 02:18:07	MT - ITAÚBA - Próx. BR-163	O veículo está bloqueado		Status	0	NÃO	-11,0092	-55,2505
	25/08/2024 02:16:07	MT - ITAÚBA - Próx. BR-163	O veículo está bloqueado		Status	0	NÃO	-11,0092	-55,2505
	25/08/2024 02:14:07	MT - ITAÚBA - Próx. BR-163	O veículo está bloqueado		Status	0	NÃO	-11,0092	-55,2505
	25/08/2024 02:14:07	MT - ITAÚBA - Próx. BR-163	Parada do Veículo		Alerta de Software	0	NÃO	-11,0092	-55,2505
	25/08/2024 02:12:07	MT - ITAÚBA - Próx. BR-163	O veículo está bloqueado		Status	0	NÃO	-11,0092	-55,2505
	25/08/2024 02:10:07	MT - ITAÚBA - Próx. BR-163	O veículo está bloqueado		Status	0	NÃO	-11,0092	-55,2505
	25/08/2024 02:10:07	MT - ITAÚBA - Próx. BR-163	Parada do Veículo		Alerta de Software	0	NÃO	-11,0092	-55,2505
	25/08/2024 02:08:07	MT - ITAÚBA - Próx. BR-163	O veículo está bloqueado		Status	0	NÃO	-11,0092	-55,2505
	25/08/2024 02:06:07	MT - ITAÚBA - Próx. BR-163	O veículo está bloqueado		Status	0	NÃO	-11,0092	-55,2505
	25/08/2024 02:04:07	MT - ITAÚBA - Próx. BR-163	O veículo está bloqueado		Status	0	NÃO	-11,0092	-55,2505
	25/08/2024 02:02:07	MT - ITAÚBA - Próx. BR-163	Parada do Veículo		Alerta de Software	0	NÃO	-11,0092	-55,2505
	25/08/2024 02:02:07	MT - ITAÚBA - Próx. BR-163	O veículo está bloqueado		Status	0	NÃO	-11,0092	-55,2505
	25/08/2024 02:00:07	MT - ITAÚBA - Próx. BR-163	O veículo está bloqueado		Status	0	NÃO	-11,0092	-55,2505
	25/08/2024 02:00:07	MT - ITAÚBA - Próx. BR-163	Parada do Veículo		Alerta de Software	0	NÃO	-11,0092	-55,2505
	25/08/2024 01:58:07	MT - ITAÚBA - Próx. BR-163	O veículo está bloqueado		Status	0	NÃO	-11,0092	-55,2505
	25/08/2024 01:56:07	MT - ITAÚBA - Próx. BR-163	O veículo está bloqueado		Status	0	NÃO	-11,0092	-55,2505
	25/08/2024 01:54:07	MT - ITAÚBA - Próx. BR-163	O veículo está bloqueado		Status	0	NÃO	-11,0092	-55,2505
	25/08/2024 01:54:07	MT - ITAÚBA - Próx. BR-163	Parada do Veículo		Alerta de Software	0	NÃO	-11,0092	-55,2505
	25/08/2024 01:52:07	MT - ITAÚBA - Próx. BR-163	O veículo está bloqueado		Status	0	NÃO	-11,0092	-55,2505
	25/08/2024 01:50:07	MT - ITAÚBA - Próx. BR-163	O veículo está bloqueado		Status	0	NÃO	-11,0092	-55,2505
	25/08/2024 01:50:07	MT - ITAÚBA - Próx. BR-163	Parada do Veículo		Alerta de Software	0	NÃO	-11,0092	-55,2505
	25/08/2024 01:48:07	MT - ITAÚBA - Próx. BR-163	O veículo está bloqueado		Status	0	NÃO	-11,0092	-55,2505
	25/08/2024 01:46:07	MT - ITAÚBA - Próx. BR-163	O veículo está bloqueado		Status	0	NÃO	-11,0092	-55,2505
	25/08/2024 01:44:07	MT - ITAÚBA - Próx. BR-163	O veículo está bloqueado		Status	0	NÃO	-11,0092	-55,2505
	25/08/2024 01:44:07	MT - ITAÚBA - Próx. BR-163	Parada do Veículo		Alerta de Software	0	NÃO	-11,0092	-55,2505
	25/08/2024 01:42:07	MT - ITAÚBA - Próx. BR-163	O veículo está bloqueado		Status	0	NÃO	-11,0092	-55,2505
	25/08/2024 01:40:07	MT - ITAÚBA - Próx. BR-163	O veículo está bloqueado		Status	0	NÃO	-11,0092	-55,2505
	25/08/2024 01:40:07	MT - ITAÚBA - Próx. BR-163	Parada do Veículo		Alerta de Software	0	NÃO	-11,0092	-55,2505
	25/08/2024 01:38:07	MT - ITAÚBA - Próx. BR-163	O veículo está bloqueado		Status	0	NÃO	-11,0092	-55,2505
	25/08/2024 01:36:07	MT - ITAÚBA - Próx. BR-163	O veículo está bloqueado		Status	0	NÃO	-11,0092	-55,2505
	25/08/2024 01:34:07	MT - ITAÚBA - Próx. BR-163	O veículo está bloqueado		Status	0	NÃO	-11,0092	-55,2505
	25/08/2024 01:32:07	MT - ITAÚBA - Próx. BR-163	Parada do Veículo		Alerta de Software	0	NÃO	-11,0092	-55,2505
	25/08/2024 01:32:07	MT - ITAÚBA - Próx. BR-163	O veículo está bloqueado		Status	0	NÃO	-11,0092	-55,2505
	25/08/2024 01:30:07	MT - ITAÚBA - Próx. BR-163	O veículo está bloqueado		Status	0	NÃO	-11,0092	-55,2505


RELATÓRIO ANALÍTICO POR VEÍCULO


Período: 21/08/2024 00:00:00 à 27/08/2024 23:59:59


Identificador: RVQ5B60 SIMONE DAF 2022

Placa: RVQ5B60









Legenda:

 Mensagens enviadas do Veículo (Veículo -> Central)

 Mensagens enviadas do Veículo (Controle de Jornada Cliente)

 Mensagens enviadas da Central (Central -> Veículo)



Sentido:	Data e Hora:	Localização:	Mensagem:	Modo Emergência	Tipo Mensagem:	Vel. (Km/h)	Log ?	Latitude	Longitude
	25/08/2024 01:30:07	MT - ITAÚBA - Próx. BR-163	Parada do Veículo		Alerta de Software	0	NÃO	-11,0092	-55,2505
	25/08/2024 01:28:07	MT - ITAÚBA - Próx. BR-163	O veículo está bloqueado		Status	0	NÃO	-11,0092	-55,2505
	25/08/2024 01:26:07	MT - ITAÚBA - Próx. BR-163	O veículo está bloqueado		Status	0	NÃO	-11,0092	-55,2505
	25/08/2024 01:24:07	MT - ITAÚBA - Próx. BR-163	O veículo está bloqueado		Status	0	NÃO	-11,0092	-55,2505
	25/08/2024 01:24:07	MT - ITAÚBA - Próx. BR-163	Parada do Veículo		Alerta de Software	0	NÃO	-11,0092	-55,2505
	25/08/2024 01:22:07	MT - ITAÚBA - Próx. BR-163	O veículo está bloqueado		Status	0	NÃO	-11,0092	-55,2505
	25/08/2024 01:20:07	MT - ITAÚBA - Próx. BR-163	O veículo está bloqueado		Status	0	NÃO	-11,0092	-55,2505
	25/08/2024 01:20:07	MT - ITAÚBA - Próx. BR-163	Parada do Veículo		Alerta de Software	0	NÃO	-11,0092	-55,2505
	25/08/2024 01:18:07	MT - ITAÚBA - Próx. BR-163	O veículo está bloqueado		Status	0	NÃO	-11,0092	-55,2505
	25/08/2024 01:16:07	MT - ITAÚBA - Próx. BR-163	O veículo está bloqueado		Status	0	NÃO	-11,0092	-55,2505
	25/08/2024 01:14:07	MT - ITAÚBA - Próx. BR-163	O veículo está bloqueado		Status	0	NÃO	-11,0092	-55,2505
	25/08/2024 01:14:07	MT - ITAÚBA - Próx. BR-163	Parada do Veículo		Alerta de Software	0	NÃO	-11,0092	-55,2505
	25/08/2024 01:12:07	MT - ITAÚBA - Próx. BR-163	O veículo está bloqueado		Status	0	NÃO	-11,0092	-55,2505
	25/08/2024 01:10:07	MT - ITAÚBA - Próx. BR-163	O veículo está bloqueado		Status	0	NÃO	-11,0092	-55,2505
	25/08/2024 01:10:07	MT - ITAÚBA - Próx. BR-163	Parada do Veículo		Alerta de Software	0	NÃO	-11,0092	-55,2505
	25/08/2024 01:08:07	MT - ITAÚBA - Próx. BR-163	O veículo está bloqueado		Status	0	NÃO	-11,0092	-55,2505
	25/08/2024 01:06:07	MT - ITAÚBA - Próx. BR-163	O veículo está bloqueado		Status	0	NÃO	-11,0092	-55,2505
	25/08/2024 01:04:07	MT - ITAÚBA - Próx. BR-163	O veículo está bloqueado		Status	0	NÃO	-11,0092	-55,2505
	25/08/2024 01:04:07	MT - ITAÚBA - Próx. BR-163	Parada do Veículo		Alerta de Software	0	NÃO	-11,0092	-55,2505
	25/08/2024 01:02:07	MT - ITAÚBA - Próx. BR-163	O veículo está bloqueado		Status	0	NÃO	-11,0092	-55,2505
	25/08/2024 01:00:07	MT - ITAÚBA - Próx. BR-163	O veículo está bloqueado		Status	0	NÃO	-11,0092	-55,2505
	25/08/2024 01:00:07	MT - ITAÚBA - Próx. BR-163	Parada do Veículo		Alerta de Software	0	NÃO	-11,0092	-55,2505
	25/08/2024 00:58:07	MT - ITAÚBA - Próx. BR-163	O veículo está bloqueado		Status	0	NÃO	-11,0092	-55,2505
	25/08/2024 00:56:07	MT - ITAÚBA - Próx. BR-163	O veículo está bloqueado		Status	0	NÃO	-11,0092	-55,2505
	25/08/2024 00:54:07	MT - ITAÚBA - Próx. BR-163	O veículo está bloqueado		Status	0	NÃO	-11,0092	-55,2505
	25/08/2024 00:54:07	MT - ITAÚBA - Próx. BR-163	Parada do Veículo		Alerta de Software	0	NÃO	-11,0092	-55,2505
	25/08/2024 00:52:07	MT - ITAÚBA - Próx. BR-163	O veículo está bloqueado		Status	0	NÃO	-11,0092	-55,2505
	25/08/2024 00:50:07	MT - ITAÚBA - Próx. BR-163	O veículo está bloqueado		Status	0	NÃO	-11,0092	-55,2505
	25/08/2024 00:50:07	MT - ITAÚBA - Próx. BR-163	Parada do Veículo		Alerta de Software	0	NÃO	-11,0092	-55,2505
	25/08/2024 00:48:07	MT - ITAÚBA - Próx. BR-163	O veículo está bloqueado		Status	0	NÃO	-11,0092	-55,2505
	25/08/2024 00:46:07	MT - ITAÚBA - Próx. BR-163	O veículo está bloqueado		Status	0	NÃO	-11,0092	-55,2505
	25/08/2024 00:44:07	MT - ITAÚBA - Próx. BR-163	O veículo está bloqueado		Status	0	NÃO	-11,0092	-55,2505
	25/08/2024 00:44:07	MT - ITAÚBA - Próx. BR-163	Parada do Veículo		Alerta de Software	0	NÃO	-11,0092	-55,2505
	25/08/2024 00:42:07	MT - ITAÚBA - Próx. BR-163	O veículo está bloqueado		Status	0	NÃO	-11,0092	-55,2505
	25/08/2024 00:40:07	MT - ITAÚBA - Próx. BR-163	O veículo está bloqueado		Status	0	NÃO	-11,0092	-55,2505
	25/08/2024 00:40:07	MT - ITAÚBA - Próx. BR-163	Parada do Veículo		Alerta de Software	0	NÃO	-11,0092	-55,2505
	25/08/2024 00:38:07	MT - ITAÚBA - Próx. BR-163	O veículo está bloqueado		Status	0	NÃO	-11,0092	-55,2505

RELATÓRIO ANALÍTICO POR VEÍCULO






































Período: 21/08/2024 00:00:00 à 27/08/2024 23:59:59

Identificador: RVQ5B60 SIMONE DAF 2022

Placa: RVQ5B60

- Legenda:**
-  Mensagens enviadas do Veículo (Veículo -> Central)
 -  Mensagens enviadas do Veículo (Controle de Jornada Cliente)
 -  Mensagens enviadas da Central (Central -> Veículo)



Sentido:	Data e Hora:	Localização:	Mensagem:	Modo Emergência	Tipo Mensagem:	Vel. (Km/h)	Log ?	Latitude	Longitude
	25/08/2024 00:36:07	MT - ITAÚBA - Próx. BR-163	O veículo está bloqueado		Status	0	NÃO	-11,0092	-55,2505
	25/08/2024 00:34:07	MT - ITAÚBA - Próx. BR-163	O veículo está bloqueado		Status	0	NÃO	-11,0092	-55,2505
	25/08/2024 00:34:07	MT - ITAÚBA - Próx. BR-163	Parada do Veículo		Alerta de Software	0	NÃO	-11,0092	-55,2505
	25/08/2024 00:32:07	MT - ITAÚBA - Próx. BR-163	O veículo está bloqueado		Status	0	NÃO	-11,0092	-55,2505
	25/08/2024 00:30:07	MT - ITAÚBA - Próx. BR-163	O veículo está bloqueado		Status	0	NÃO	-11,0092	-55,2505
	25/08/2024 00:30:07	MT - ITAÚBA - Próx. BR-163	Parada do Veículo		Alerta de Software	0	NÃO	-11,0092	-55,2505
	25/08/2024 00:28:07	MT - ITAÚBA - Próx. BR-163	O veículo está bloqueado		Status	0	NÃO	-11,0092	-55,2505
	25/08/2024 00:26:07	MT - ITAÚBA - Próx. BR-163	O veículo está bloqueado		Status	0	NÃO	-11,0092	-55,2505
	25/08/2024 00:24:07	MT - ITAÚBA - Próx. BR-163	O veículo está bloqueado		Status	0	NÃO	-11,0092	-55,2505
	25/08/2024 00:24:07	MT - ITAÚBA - Próx. BR-163	Parada do Veículo		Alerta de Software	0	NÃO	-11,0092	-55,2505
	25/08/2024 00:22:07	MT - ITAÚBA - Próx. BR-163	O veículo está bloqueado		Status	0	NÃO	-11,0092	-55,2505
	25/08/2024 00:20:07	MT - ITAÚBA - Próx. BR-163	O veículo está bloqueado		Status	0	NÃO	-11,0092	-55,2505
	25/08/2024 00:20:07	MT - ITAÚBA - Próx. BR-163	Parada do Veículo		Alerta de Software	0	NÃO	-11,0092	-55,2505
	25/08/2024 00:18:07	MT - ITAÚBA - Próx. BR-163	O veículo está bloqueado		Status	0	NÃO	-11,0092	-55,2505
	25/08/2024 00:16:07	MT - ITAÚBA - Próx. BR-163	O veículo está bloqueado		Status	0	NÃO	-11,0092	-55,2505
	25/08/2024 00:14:07	MT - ITAÚBA - Próx. BR-163	O veículo está bloqueado		Status	0	NÃO	-11,0092	-55,2505
	25/08/2024 00:12:07	MT - ITAÚBA - Próx. BR-163	Parada do Veículo		Alerta de Software	0	NÃO	-11,0092	-55,2505
	25/08/2024 00:12:07	MT - ITAÚBA - Próx. BR-163	O veículo está bloqueado		Status	0	NÃO	-11,0092	-55,2505
	25/08/2024 00:10:07	MT - ITAÚBA - Próx. BR-163	O veículo está bloqueado		Status	0	NÃO	-11,0092	-55,2505
	25/08/2024 00:10:07	MT - ITAÚBA - Próx. BR-163	Parada do Veículo		Alerta de Software	0	NÃO	-11,0092	-55,2505
	25/08/2024 00:08:07	MT - ITAÚBA - Próx. BR-163	O veículo está bloqueado		Status	0	NÃO	-11,0092	-55,2505
	25/08/2024 00:06:07	MT - ITAÚBA - Próx. BR-163	O veículo está bloqueado		Status	0	NÃO	-11,0092	-55,2505
	25/08/2024 00:04:07	MT - ITAÚBA - Próx. BR-163	O veículo está bloqueado		Status	0	NÃO	-11,0092	-55,2505
	25/08/2024 00:04:07	MT - ITAÚBA - Próx. BR-163	Parada do Veículo		Alerta de Software	0	NÃO	-11,0092	-55,2505
	25/08/2024 00:02:07	MT - ITAÚBA - Próx. BR-163	O veículo está bloqueado		Status	0	NÃO	-11,0092	-55,2505
	25/08/2024 00:00:07	MT - ITAÚBA - Próx. BR-163	O veículo está bloqueado		Status	0	NÃO	-11,0092	-55,2505
	25/08/2024 00:00:07	MT - ITAÚBA - Próx. BR-163	Parada do Veículo		Alerta de Software	0	NÃO	-11,0092	-55,2505
	24/08/2024 23:58:07	MT - ITAÚBA - Próx. BR-163	O veículo está bloqueado		Status	0	NÃO	-11,0092	-55,2505
	24/08/2024 23:56:07	MT - ITAÚBA - Próx. BR-163	O veículo está bloqueado		Status	0	NÃO	-11,0092	-55,2505
	24/08/2024 23:54:07	MT - ITAÚBA - Próx. BR-163	O veículo está bloqueado		Status	0	NÃO	-11,0092	-55,2505
	24/08/2024 23:52:07	MT - ITAÚBA - Próx. BR-163	Parada do Veículo		Alerta de Software	0	NÃO	-11,0092	-55,2505
	24/08/2024 23:52:07	MT - ITAÚBA - Próx. BR-163	O veículo está bloqueado		Status	0	NÃO	-11,0092	-55,2505
	24/08/2024 23:50:07	MT - ITAÚBA - Próx. BR-163	O veículo está bloqueado		Status	0	NÃO	-11,0092	-55,2505
	24/08/2024 23:50:07	MT - ITAÚBA - Próx. BR-163	Parada do Veículo		Alerta de Software	0	NÃO	-11,0092	-55,2505
	24/08/2024 23:48:07	MT - ITAÚBA - Próx. BR-163	O veículo está bloqueado		Status	0	NÃO	-11,0092	-55,2505
	24/08/2024 23:46:07	MT - ITAÚBA - Próx. BR-163	O veículo está bloqueado		Status	0	NÃO	-11,0092	-55,2505
	24/08/2024 23:44:07	MT - ITAÚBA - Próx. BR-163	O veículo está bloqueado		Status	0	NÃO	-11,0092	-55,2505

RELATÓRIO ANALÍTICO POR VEÍCULO






































Período: 21/08/2024 00:00:00 à 27/08/2024 23:59:59

Identificador: RVQ5B60 SIMONE DAF 2022

Placa: RVQ5B60

- Legenda:**
-  Mensagens enviadas do Veículo (Veículo -> Central)
 -  Mensagens enviadas do Veículo (Controle de Jornada Cliente)
 -  Mensagens enviadas da Central (Central -> Veículo)



Sentido:	Data e Hora:	Localização:	Mensagem:	Modo Emergência	Tipo Mensagem:	Vel. (Km/h)	Log ?	Latitude	Longitude
	24/08/2024 23:44:07	MT - ITAÚBA - Próx. BR-163	Parada do Veículo		Alerta de Software	0	NÃO	-11,0092	-55,2505
	24/08/2024 23:42:07	MT - ITAÚBA - Próx. BR-163	O veículo está bloqueado		Status	0	NÃO	-11,0092	-55,2505
	24/08/2024 23:40:07	MT - ITAÚBA - Próx. BR-163	O veículo está bloqueado		Status	0	NÃO	-11,0092	-55,2505
	24/08/2024 23:40:07	MT - ITAÚBA - Próx. BR-163	Parada do Veículo		Alerta de Software	0	NÃO	-11,0092	-55,2505
	24/08/2024 23:38:07	MT - ITAÚBA - Próx. BR-163	O veículo está bloqueado		Status	0	NÃO	-11,0092	-55,2505
	24/08/2024 23:36:07	MT - ITAÚBA - Próx. BR-163	O veículo está bloqueado		Status	0	NÃO	-11,0092	-55,2505
	24/08/2024 23:34:07	MT - ITAÚBA - Próx. BR-163	O veículo está bloqueado		Status	0	NÃO	-11,0092	-55,2505
	24/08/2024 23:34:07	MT - ITAÚBA - Próx. BR-163	Parada do Veículo		Alerta de Software	0	NÃO	-11,0092	-55,2505
	24/08/2024 23:32:07	MT - ITAÚBA - Próx. BR-163	O veículo está bloqueado		Status	0	NÃO	-11,0092	-55,2505
	24/08/2024 23:30:07	MT - ITAÚBA - Próx. BR-163	O veículo está bloqueado		Status	0	NÃO	-11,0092	-55,2505
	24/08/2024 23:30:07	MT - ITAÚBA - Próx. BR-163	Parada do Veículo		Alerta de Software	0	NÃO	-11,0092	-55,2505
	24/08/2024 23:28:07	MT - ITAÚBA - Próx. BR-163	O veículo está bloqueado		Status	0	NÃO	-11,0092	-55,2505
	24/08/2024 23:26:07	MT - ITAÚBA - Próx. BR-163	O veículo está bloqueado		Status	0	NÃO	-11,0092	-55,2505
	24/08/2024 23:24:07	MT - ITAÚBA - Próx. BR-163	O veículo está bloqueado		Status	0	NÃO	-11,0092	-55,2505
	24/08/2024 23:24:07	MT - ITAÚBA - Próx. BR-163	Parada do Veículo		Alerta de Software	0	NÃO	-11,0092	-55,2505
	24/08/2024 23:22:07	MT - ITAÚBA - Próx. BR-163	O veículo está bloqueado		Status	0	NÃO	-11,0092	-55,2505
	24/08/2024 23:20:07	MT - ITAÚBA - Próx. BR-163	O veículo está bloqueado		Status	0	NÃO	-11,0092	-55,2505
	24/08/2024 23:20:07	MT - ITAÚBA - Próx. BR-163	Parada do Veículo		Alerta de Software	0	NÃO	-11,0092	-55,2505
	24/08/2024 23:18:07	MT - ITAÚBA - Próx. BR-163	O veículo está bloqueado		Status	0	NÃO	-11,0092	-55,2505
	24/08/2024 23:16:07	MT - ITAÚBA - Próx. BR-163	O veículo está bloqueado		Status	0	NÃO	-11,0092	-55,2505
	24/08/2024 23:14:07	MT - ITAÚBA - Próx. BR-163	O veículo está bloqueado		Status	0	NÃO	-11,0092	-55,2505
	24/08/2024 23:14:07	MT - ITAÚBA - Próx. BR-163	Parada do Veículo		Alerta de Software	0	NÃO	-11,0092	-55,2505
	24/08/2024 23:12:07	MT - ITAÚBA - Próx. BR-163	O veículo está bloqueado		Status	0	NÃO	-11,0092	-55,2505
	24/08/2024 23:10:07	MT - ITAÚBA - Próx. BR-163	O veículo está bloqueado		Status	0	NÃO	-11,0092	-55,2505
	24/08/2024 23:10:07	MT - ITAÚBA - Próx. BR-163	Parada do Veículo		Alerta de Software	0	NÃO	-11,0092	-55,2505
	24/08/2024 23:08:07	MT - ITAÚBA - Próx. BR-163	O veículo está bloqueado		Status	0	NÃO	-11,0092	-55,2505
	24/08/2024 23:06:07	MT - ITAÚBA - Próx. BR-163	O veículo está bloqueado		Status	0	NÃO	-11,0092	-55,2505
	24/08/2024 23:04:07	MT - ITAÚBA - Próx. BR-163	O veículo está bloqueado		Status	0	NÃO	-11,0092	-55,2505
	24/08/2024 23:04:07	MT - ITAÚBA - Próx. BR-163	Parada do Veículo		Alerta de Software	0	NÃO	-11,0092	-55,2505
	24/08/2024 23:02:07	MT - ITAÚBA - Próx. BR-163	O veículo está bloqueado		Status	0	NÃO	-11,0092	-55,2505
	24/08/2024 23:00:07	MT - ITAÚBA - Próx. BR-163	O veículo está bloqueado		Status	0	NÃO	-11,0092	-55,2505
	24/08/2024 23:00:07	MT - ITAÚBA - Próx. BR-163	Parada do Veículo		Alerta de Software	0	NÃO	-11,0092	-55,2505
	24/08/2024 22:58:07	MT - ITAÚBA - Próx. BR-163	O veículo está bloqueado		Status	0	NÃO	-11,0092	-55,2505
	24/08/2024 22:56:07	MT - ITAÚBA - Próx. BR-163	O veículo está bloqueado		Status	0	NÃO	-11,0092	-55,2505
	24/08/2024 22:54:07	MT - ITAÚBA - Próx. BR-163	O veículo está bloqueado		Status	0	NÃO	-11,0092	-55,2505
	24/08/2024 22:54:07	MT - ITAÚBA - Próx. BR-163	Parada do Veículo		Alerta de Software	0	NÃO	-11,0092	-55,2505
	24/08/2024 22:52:07	MT - ITAÚBA - Próx. BR-163	O veículo está bloqueado		Status	0	NÃO	-11,0092	-55,2505

RELATÓRIO ANALÍTICO POR VEÍCULO






































Período: 21/08/2024 00:00:00 à 27/08/2024 23:59:59

Identificador: RVQ5B60 SIMONE DAF 2022

Placa: RVQ5B60

- Legenda:**
-  Mensagens enviadas do Veículo (Veículo -> Central)
 -  Mensagens enviadas do Veículo (Controle de Jornada Cliente)
 -  Mensagens enviadas da Central (Central -> Veículo)



Sentido:	Data e Hora:	Localização:	Mensagem:	Modo Emergência	Tipo Mensagem:	Vel. (Km/h)	Log ?	Latitude	Longitude
	24/08/2024 22:50:07	MT - ITAÚBA - Próx. BR-163	O veículo está bloqueado		Status	0	NÃO	-11,0092	-55,2505
	24/08/2024 22:50:07	MT - ITAÚBA - Próx. BR-163	Parada do Veículo		Alerta de Software	0	NÃO	-11,0092	-55,2505
	24/08/2024 22:48:07	MT - ITAÚBA - Próx. BR-163	O veículo está bloqueado		Status	0	NÃO	-11,0092	-55,2505
	24/08/2024 22:46:07	MT - ITAÚBA - Próx. BR-163	O veículo está bloqueado		Status	0	NÃO	-11,0092	-55,2505
	24/08/2024 22:44:07	MT - ITAÚBA - Próx. BR-163	O veículo está bloqueado		Status	0	NÃO	-11,0092	-55,2505
	24/08/2024 22:44:07	MT - ITAÚBA - Próx. BR-163	Parada do Veículo		Alerta de Software	0	NÃO	-11,0092	-55,2505
	24/08/2024 22:42:07	MT - ITAÚBA - Próx. BR-163	O veículo está bloqueado		Status	0	NÃO	-11,0092	-55,2505
	24/08/2024 22:40:07	MT - ITAÚBA - Próx. BR-163	O veículo está bloqueado		Status	0	NÃO	-11,0092	-55,2505
	24/08/2024 22:40:07	MT - ITAÚBA - Próx. BR-163	Parada do Veículo		Alerta de Software	0	NÃO	-11,0092	-55,2505
	24/08/2024 22:38:07	MT - ITAÚBA - Próx. BR-163	O veículo está bloqueado		Status	0	NÃO	-11,0092	-55,2505
	24/08/2024 22:36:07	MT - ITAÚBA - Próx. BR-163	O veículo está bloqueado		Status	0	NÃO	-11,0092	-55,2505
	24/08/2024 22:34:07	MT - ITAÚBA - Próx. BR-163	O veículo está bloqueado		Status	0	NÃO	-11,0092	-55,2505
	24/08/2024 22:34:07	MT - ITAÚBA - Próx. BR-163	Parada do Veículo		Alerta de Software	0	NÃO	-11,0092	-55,2505
	24/08/2024 22:32:07	MT - ITAÚBA - Próx. BR-163	O veículo está bloqueado		Status	0	NÃO	-11,0092	-55,2505
	24/08/2024 22:30:07	MT - ITAÚBA - Próx. BR-163	O veículo está bloqueado		Status	0	NÃO	-11,0092	-55,2505
	24/08/2024 22:30:07	MT - ITAÚBA - Próx. BR-163	Parada do Veículo		Alerta de Software	0	NÃO	-11,0092	-55,2505
	24/08/2024 22:28:07	MT - ITAÚBA - Próx. BR-163	O veículo está bloqueado		Status	0	NÃO	-11,0092	-55,2505
	24/08/2024 22:26:07	MT - ITAÚBA - Próx. BR-163	O veículo está bloqueado		Status	0	NÃO	-11,0092	-55,2505
	24/08/2024 22:24:07	MT - ITAÚBA - Próx. BR-163	O veículo está bloqueado		Status	0	NÃO	-11,0092	-55,2505
	24/08/2024 22:24:07	MT - ITAÚBA - Próx. BR-163	Parada do Veículo		Alerta de Software	0	NÃO	-11,0092	-55,2505
	24/08/2024 22:22:07	MT - ITAÚBA - Próx. BR-163	O veículo está bloqueado		Status	0	NÃO	-11,0092	-55,2505
	24/08/2024 22:20:07	MT - ITAÚBA - Próx. BR-163	O veículo está bloqueado		Status	0	NÃO	-11,0092	-55,2505
	24/08/2024 22:20:07	MT - ITAÚBA - Próx. BR-163	Parada do Veículo		Alerta de Software	0	NÃO	-11,0092	-55,2505
	24/08/2024 22:18:07	MT - ITAÚBA - Próx. BR-163	O veículo está bloqueado		Status	0	NÃO	-11,0092	-55,2505
	24/08/2024 22:16:07	MT - ITAÚBA - Próx. BR-163	O veículo está bloqueado		Status	0	NÃO	-11,0092	-55,2505
	24/08/2024 22:14:07	MT - ITAÚBA - Próx. BR-163	O veículo está bloqueado		Status	0	NÃO	-11,0092	-55,2505
	24/08/2024 22:14:07	MT - ITAÚBA - Próx. BR-163	Parada do Veículo		Alerta de Software	0	NÃO	-11,0092	-55,2505
	24/08/2024 22:12:07	MT - ITAÚBA - Próx. BR-163	O veículo está bloqueado		Status	0	NÃO	-11,0092	-55,2505
	24/08/2024 22:10:07	MT - ITAÚBA - Próx. BR-163	O veículo está bloqueado		Status	0	NÃO	-11,0092	-55,2505
	24/08/2024 22:10:07	MT - ITAÚBA - Próx. BR-163	Parada do Veículo		Alerta de Software	0	NÃO	-11,0092	-55,2505
	24/08/2024 22:08:07	MT - ITAÚBA - Próx. BR-163	O veículo está bloqueado		Status	0	NÃO	-11,0092	-55,2505
	24/08/2024 22:06:07	MT - ITAÚBA - Próx. BR-163	O veículo está bloqueado		Status	0	NÃO	-11,0092	-55,2505
	24/08/2024 22:04:07	MT - ITAÚBA - Próx. BR-163	O veículo está bloqueado		Status	0	NÃO	-11,0092	-55,2505
	24/08/2024 22:04:07	MT - ITAÚBA - Próx. BR-163	Parada do Veículo		Alerta de Software	0	NÃO	-11,0092	-55,2505
	24/08/2024 22:02:07	MT - ITAÚBA - Próx. BR-163	O veículo está bloqueado		Status	0	NÃO	-11,0092	-55,2505
	24/08/2024 22:00:07	MT - ITAÚBA - Próx. BR-163	Parada do Veículo		Alerta de Software	0	NÃO	-11,0092	-55,2505
	24/08/2024 22:00:07	MT - ITAÚBA - Próx. BR-163	O veículo está bloqueado		Status	0	NÃO	-11,0092	-55,2505

RELATÓRIO ANALÍTICO POR VEÍCULO






































Período: 21/08/2024 00:00:00 à 27/08/2024 23:59:59

Identificador: RVQ5B60 SIMONE DAF 2022

Placa: RVQ5B60

- Legenda:**
-  Mensagens enviadas do Veículo (Veículo -> Central)
 -  Mensagens enviadas do Veículo (Controle de Jornada Cliente)
 -  Mensagens enviadas da Central (Central -> Veículo)



Sentido:	Data e Hora:	Localização:	Mensagem:	Modo Emergência	Tipo Mensagem:	Vel. (Km/h)	Log ?	Latitude	Longitude
	24/08/2024 21:58:07	MT - ITAÚBA - Próx. BR-163	O veículo está bloqueado		Status	0	NÃO	-11,0092	-55,2505
	24/08/2024 21:58:07	MT - ITAÚBA - Próx. BR-163	Parada do Veículo		Alerta de Software	0	NÃO	-11,0092	-55,2505
	24/08/2024 21:56:07	MT - ITAÚBA - Próx. BR-163	O veículo está bloqueado		Status	0	NÃO	-11,0092	-55,2505
	24/08/2024 21:54:07	MT - ITAÚBA - Próx. BR-163	O veículo está bloqueado		Status	0	NÃO	-11,0092	-55,2505
	24/08/2024 21:54:07	MT - ITAÚBA - Próx. BR-163	Parada do Veículo		Alerta de Software	0	NÃO	-11,0092	-55,2505
	24/08/2024 21:52:07	MT - ITAÚBA - Próx. BR-163	O veículo está bloqueado		Status	0	NÃO	-11,0092	-55,2505
	24/08/2024 21:50:07	MT - ITAÚBA - Próx. BR-163	Parada do Veículo		Alerta de Software	0	NÃO	-11,0092	-55,2505
	24/08/2024 21:50:07	MT - ITAÚBA - Próx. BR-163	O veículo está bloqueado		Status	0	NÃO	-11,0092	-55,2505
	24/08/2024 21:48:07	MT - ITAÚBA - Próx. BR-163	O veículo está bloqueado		Status	0	NÃO	-11,0092	-55,2505
	24/08/2024 21:48:07	MT - ITAÚBA - Próx. BR-163	Parada do Veículo		Alerta de Software	0	NÃO	-11,0092	-55,2505
	24/08/2024 21:46:07	MT - ITAÚBA - Próx. BR-163	O veículo está bloqueado		Status	0	NÃO	-11,0092	-55,2505
	24/08/2024 21:44:07	MT - ITAÚBA - Próx. BR-163	O veículo está bloqueado		Status	0	NÃO	-11,0092	-55,2505
	24/08/2024 21:44:07	MT - ITAÚBA - Próx. BR-163	Parada do Veículo		Alerta de Software	0	NÃO	-11,0092	-55,2505
	24/08/2024 21:42:07	MT - ITAÚBA - Próx. BR-163	Parada do Veículo		Alerta de Software	0	NÃO	-11,0092	-55,2505
	24/08/2024 21:42:07	MT - ITAÚBA - Próx. BR-163	O veículo está bloqueado		Status	0	NÃO	-11,0092	-55,2505
	24/08/2024 21:40:07	MT - ITAÚBA - Próx. BR-163	O veículo está bloqueado		Status	0	NÃO	-11,0092	-55,2505
	24/08/2024 21:40:07	MT - ITAÚBA - Próx. BR-163	Parada do Veículo		Alerta de Software	0	NÃO	-11,0092	-55,2505
	24/08/2024 21:38:07	MT - ITAÚBA - Próx. BR-163	O veículo está bloqueado		Status	0	NÃO	-11,0092	-55,2505
	24/08/2024 21:36:07	MT - ITAÚBA - Próx. BR-163	O veículo está bloqueado		Status	0	NÃO	-11,0092	-55,2505
	24/08/2024 21:34:07	MT - ITAÚBA - Próx. BR-163	O veículo está bloqueado		Status	0	NÃO	-11,0092	-55,2505
	24/08/2024 21:34:07	MT - ITAÚBA - Próx. BR-163	Parada do Veículo		Alerta de Software	0	NÃO	-11,0092	-55,2505
	24/08/2024 21:32:07	MT - ITAÚBA - Próx. BR-163	O veículo está bloqueado		Status	0	NÃO	-11,0092	-55,2505
	24/08/2024 21:30:07	MT - ITAÚBA - Próx. BR-163	O veículo está bloqueado		Status	0	NÃO	-11,0092	-55,2505
	24/08/2024 21:30:07	MT - ITAÚBA - Próx. BR-163	Parada do Veículo		Alerta de Software	0	NÃO	-11,0092	-55,2505
	24/08/2024 21:28:07	MT - ITAÚBA - Próx. BR-163	O veículo está bloqueado		Status	0	NÃO	-11,0092	-55,2505
	24/08/2024 21:26:07	MT - ITAÚBA - Próx. BR-163	O veículo está bloqueado		Status	0	NÃO	-11,0092	-55,2505
	24/08/2024 21:24:07	MT - ITAÚBA - Próx. BR-163	O veículo está bloqueado		Status	0	NÃO	-11,0092	-55,2505
	24/08/2024 21:24:07	MT - ITAÚBA - Próx. BR-163	Parada do Veículo		Alerta de Software	0	NÃO	-11,0092	-55,2505
	24/08/2024 21:22:07	MT - ITAÚBA - Próx. BR-163	O veículo está bloqueado		Status	0	NÃO	-11,0092	-55,2505
	24/08/2024 21:20:07	MT - ITAÚBA - Próx. BR-163	O veículo está bloqueado		Status	0	NÃO	-11,0092	-55,2505
	24/08/2024 21:20:07	MT - ITAÚBA - Próx. BR-163	Parada do Veículo		Alerta de Software	0	NÃO	-11,0092	-55,2505
	24/08/2024 21:18:07	MT - ITAÚBA - Próx. BR-163	O veículo está bloqueado		Status	0	NÃO	-11,0092	-55,2505
	24/08/2024 21:16:07	MT - ITAÚBA - Próx. BR-163	Parada do Veículo		Alerta de Software	0	NÃO	-11,0092	-55,2505
	24/08/2024 21:16:07	MT - ITAÚBA - Próx. BR-163	O veículo está bloqueado		Status	0	NÃO	-11,0092	-55,2505
	24/08/2024 21:14:07	MT - ITAÚBA - Próx. BR-163	O veículo está bloqueado		Status	0	NÃO	-11,0092	-55,2505
	24/08/2024 21:14:07	MT - ITAÚBA - Próx. BR-163	Parada do Veículo		Alerta de Software	0	NÃO	-11,0092	-55,2505
	24/08/2024 21:12:07	MT - ITAÚBA - Próx. BR-163	O veículo está bloqueado		Status	0	NÃO	-11,0092	-55,2505

RELATÓRIO ANALÍTICO POR VEÍCULO






































Período: 21/08/2024 00:00:00 à 27/08/2024 23:59:59

Identificador: RVQ5B60 SIMONE DAF 2022

Placa: RVQ5B60

- Legenda:**
-  Mensagens enviadas do Veículo (Veículo -> Central)
 -  Mensagens enviadas do Veículo (Controle de Jornada Cliente)
 -  Mensagens enviadas da Central (Central -> Veículo)



Sentido:	Data e Hora:	Localização:	Mensagem:	Modo Emergência	Tipo Mensagem:	Vel. (Km/h)	Log ?	Latitude	Longitude
	24/08/2024 21:10:07	MT - ITAÚBA - Próx. BR-163	Parada do Veículo		Alerta de Software	0	NÃO	-11,0092	-55,2505
	24/08/2024 21:10:07	MT - ITAÚBA - Próx. BR-163	O veículo está bloqueado		Status	0	NÃO	-11,0092	-55,2505
	24/08/2024 21:08:07	MT - ITAÚBA - Próx. BR-163	O veículo está bloqueado		Status	0	NÃO	-11,0092	-55,2505
	24/08/2024 21:08:07	MT - ITAÚBA - Próx. BR-163	Parada do Veículo		Alerta de Software	0	NÃO	-11,0092	-55,2505
	24/08/2024 21:06:07	MT - ITAÚBA - Próx. BR-163	O veículo está bloqueado		Status	0	NÃO	-11,0092	-55,2505
	24/08/2024 21:04:07	MT - ITAÚBA - Próx. BR-163	O veículo está bloqueado		Status	0	NÃO	-11,0092	-55,2505
	24/08/2024 21:04:07	MT - ITAÚBA - Próx. BR-163	Parada do Veículo		Alerta de Software	0	NÃO	-11,0092	-55,2505
	24/08/2024 21:02:07	MT - ITAÚBA - Próx. BR-163	Parada do Veículo		Alerta de Software	0	NÃO	-11,0092	-55,2505
	24/08/2024 21:02:07	MT - ITAÚBA - Próx. BR-163	O veículo está bloqueado		Status	0	NÃO	-11,0092	-55,2505
	24/08/2024 21:00:07	MT - ITAÚBA - Próx. BR-163	O veículo está bloqueado		Status	0	NÃO	-11,0092	-55,2505
	24/08/2024 21:00:07	MT - ITAÚBA - Próx. BR-163	Parada do Veículo		Alerta de Software	0	NÃO	-11,0092	-55,2505
	24/08/2024 20:58:07	MT - ITAÚBA - Próx. BR-163	O veículo está bloqueado		Status	0	NÃO	-11,0092	-55,2505
	24/08/2024 20:56:07	MT - ITAÚBA - Próx. BR-163	O veículo está bloqueado		Status	0	NÃO	-11,0092	-55,2505
	24/08/2024 20:55:49	MT - ITAÚBA - Próx. BR-163	O veículo está bloqueado		Status	0	NÃO	-11,0092	-55,2505
	24/08/2024 20:55:49	MT - ITAÚBA - Próx. BR-163	Ignição desligada		Evento	0	NÃO	-11,0092	-55,2505
	24/08/2024 20:54:07	MT - ITAÚBA - Próx. BR-163	O veículo está bloqueado		Status	0	NÃO	-11,0092	-55,2505
	24/08/2024 20:54:07	MT - ITAÚBA - Próx. BR-163	Ignição ligada		Status	0	NÃO	-11,0092	-55,2505
	24/08/2024 20:52:07	MT - ITAÚBA - Próx. BR-163	Ignição ligada		Status	0	NÃO	-11,0092	-55,2505
	24/08/2024 20:52:07	MT - ITAÚBA - Próx. BR-163	O veículo está bloqueado		Status	0	NÃO	-11,0092	-55,2505
	24/08/2024 20:52:07	MT - ITAÚBA - Próx. BR-163	Parada do Veículo		Alerta de Software	0	NÃO	-11,0092	-55,2505
	24/08/2024 20:50:45	MT - ITAÚBA - Próx. BR-163	O veículo está bloqueado		Status	0	NÃO	-11,0092	-55,2505
	24/08/2024 20:50:45	MT - ITAÚBA - Próx. BR-163	Ignição ligada		Evento	0	NÃO	-11,0092	-55,2505
	24/08/2024 20:50:45	MT - ITAÚBA - Próx. BR-163	Parada do Veículo		Alerta de Software	0	NÃO	-11,0092	-55,2505
	24/08/2024 20:50:07	MT - ITAÚBA - Próx. BR-163	O veículo está bloqueado		Status	0	NÃO	-11,0092	-55,2505
	24/08/2024 20:48:07	MT - ITAÚBA - Próx. BR-163	O veículo está bloqueado		Status	0	NÃO	-11,0092	-55,2505
	24/08/2024 20:46:07	MT - ITAÚBA - Próx. BR-163	O veículo está bloqueado		Status	0	NÃO	-11,0092	-55,2505
	24/08/2024 20:44:07	MT - ITAÚBA - Próx. BR-163	O veículo está bloqueado		Status	0	NÃO	-11,0092	-55,2505
	24/08/2024 20:42:07	MT - ITAÚBA - Próx. BR-163	Parada do Veículo		Alerta de Software	0	NÃO	-11,0092	-55,2505
	24/08/2024 20:42:07	MT - ITAÚBA - Próx. BR-163	O veículo está bloqueado		Status	0	NÃO	-11,0092	-55,2505
	24/08/2024 20:40:07	MT - ITAÚBA - Próx. BR-163	O veículo está bloqueado		Status	0	NÃO	-11,0092	-55,2505
	24/08/2024 20:40:07	MT - ITAÚBA - Próx. BR-163	Parada do Veículo		Alerta de Software	0	NÃO	-11,0092	-55,2505
	24/08/2024 20:38:07	MT - ITAÚBA - Próx. BR-163	O veículo está bloqueado		Status	0	NÃO	-11,0092	-55,2505
	24/08/2024 20:36:07	MT - ITAÚBA - Próx. BR-163	O veículo está bloqueado		Status	0	NÃO	-11,0092	-55,2505
	24/08/2024 20:34:07	MT - ITAÚBA - Próx. BR-163	O veículo está bloqueado		Status	0	NÃO	-11,0092	-55,2505
	24/08/2024 20:34:07	MT - ITAÚBA - Próx. BR-163	Parada do Veículo		Alerta de Software	0	NÃO	-11,0092	-55,2505
	24/08/2024 20:32:07	MT - ITAÚBA - Próx. BR-163	Parada do Veículo		Alerta de Software	0	NÃO	-11,0092	-55,2505
	24/08/2024 20:32:07	MT - ITAÚBA - Próx. BR-163	O veículo está bloqueado		Status	0	NÃO	-11,0092	-55,2505

RELATÓRIO ANALÍTICO POR VEÍCULO


































Período: 21/08/2024 00:00:00 à 27/08/2024 23:59:59

Identificador: RVQ5B60 SIMONE DAF 2022

Placa: RVQ5B60

- Legenda:**
-  Mensagens enviadas do Veículo (Veículo -> Central)
 -  Mensagens enviadas do Veículo (Controle de Jornada Cliente)
 -  Mensagens enviadas da Central (Central -> Veículo)



Sentido:	Data e Hora:	Localização:	Mensagem:	Modo Emergência	Tipo Mensagem:	Vel. (Km/h)	Log ?	Latitude	Longitude
	24/08/2024 20:30:07	MT - ITAÚBA - Próx. BR-163	O veículo está bloqueado		Status	0	NÃO	-11,0092	-55,2505
	24/08/2024 20:30:07	MT - ITAÚBA - Próx. BR-163	Parada do Veículo		Alerta de Software	0	NÃO	-11,0092	-55,2505
	24/08/2024 20:28:07	MT - ITAÚBA - Próx. BR-163	O veículo está bloqueado		Status	0	NÃO	-11,0092	-55,2505
	24/08/2024 20:26:07	MT - ITAÚBA - Próx. BR-163	O veículo está bloqueado		Status	0	NÃO	-11,0092	-55,2505
	24/08/2024 20:24:07	MT - ITAÚBA - Próx. BR-163	O veículo está bloqueado		Status	0	NÃO	-11,0092	-55,2505
	24/08/2024 20:24:07	MT - ITAÚBA - Próx. BR-163	Parada do Veículo		Alerta de Software	0	NÃO	-11,0092	-55,2505
	24/08/2024 20:22:07	MT - ITAÚBA - Próx. BR-163	O veículo está bloqueado		Status	0	NÃO	-11,0092	-55,2505
	24/08/2024 20:20:07	MT - ITAÚBA - Próx. BR-163	O veículo está bloqueado		Status	0	NÃO	-11,0092	-55,2505
	24/08/2024 20:20:07	MT - ITAÚBA - Próx. BR-163	Parada do Veículo		Alerta de Software	0	NÃO	-11,0092	-55,2505
	24/08/2024 20:18:07	MT - ITAÚBA - Próx. BR-163	O veículo está bloqueado		Status	0	NÃO	-11,0092	-55,2505
	24/08/2024 20:16:07	MT - ITAÚBA - Próx. BR-163	O veículo está bloqueado		Status	0	NÃO	-11,0092	-55,2505
	24/08/2024 20:14:07	MT - ITAÚBA - Próx. BR-163	O veículo está bloqueado		Status	0	NÃO	-11,0092	-55,2505
	24/08/2024 20:12:12	MT - ITAÚBA - Próx. BR-163	O veículo está bloqueado		Status	0	NÃO	-11,0092	-55,2505
	24/08/2024 20:12:12	MT - ITAÚBA - Próx. BR-163	Parada do Veículo		Alerta de Software	0	NÃO	-11,0092	-55,2505
	24/08/2024 20:12:12	MT - ITAÚBA - Próx. BR-163	Porta do Carona aberta		Evento	0	NÃO	-11,0092	-55,2505
	24/08/2024 20:12:07	MT - ITAÚBA - Próx. BR-163	O veículo está bloqueado		Status	0	NÃO	-11,0092	-55,2505
	24/08/2024 20:10:07	MT - ITAÚBA - Próx. BR-163	O veículo está bloqueado		Status	0	NÃO	-11,0092	-55,2505
	24/08/2024 20:10:07	MT - ITAÚBA - Próx. BR-163	Parada do Veículo		Alerta de Software	0	NÃO	-11,0092	-55,2505
	24/08/2024 20:08:26	MT - ITAÚBA - Próx. BR-163	O veículo está bloqueado		Status	0	NÃO	-11,0092	-55,2505
	24/08/2024 20:08:26	MT - ITAÚBA - Próx. BR-163	Porta do Carona aberta		Evento	0	NÃO	-11,0092	-55,2505
	24/08/2024 20:08:07	MT - ITAÚBA - Próx. BR-163	O veículo está bloqueado		Status	0	NÃO	-11,0092	-55,2505
	24/08/2024 20:06:13	MENSAGEM ENVIADA PELA CENTRAL Enviada por: integração	Ligar Bloqueio		Comando	-	-	-	-
	24/08/2024 20:06:13	MENSAGEM ENVIADA PELA CENTRAL Enviada por: integração	MENSAGEM IIVRE:VEICULO BLOQUEADO		Macro	-	-	-	-
	24/08/2024 20:06:07	MT - ITAÚBA - Próx. BR-163	O veículo está bloqueado		Status	0	NÃO	-11,0092	-55,2505
	24/08/2024 20:05:21	MT - ITAÚBA - Próx. BR-163	O veículo está bloqueado		Status	0	NÃO	-11,0092	-55,2505
	24/08/2024 20:05:21	MT - ITAÚBA - Próx. BR-163	Ignição desligada		Evento	0	NÃO	-11,0092	-55,2505
	24/08/2024 20:04:50	MT - ITAÚBA - Próx. BR-163	10 PERNOITE: 10 PERNOITE: LOCAL: PREVISAO DE REINICIO DATA: HORA: ID MOTORISTA:		Macro	-	NÃO	-11,0092	-55,2505
	24/08/2024 20:04:01	MT - ITAÚBA - BR-163	Ignição ligada		Status	15	NÃO	-11,0097	-55,2510
	24/08/2024 20:02:01	MT - ITAÚBA - BR-163	Ignição ligada		Status	60	NÃO	-11,0213	-55,2599
	24/08/2024 20:00:01	MT - ITAÚBA - BR-163	Ignição ligada		Status	47	NÃO	-11,0357	-55,2685
	24/08/2024 19:58:01	MT - ITAÚBA - BR-163	Ignição ligada		Status	44	NÃO	-11,0498	-55,2714
	24/08/2024 19:56:01	MT - ITAÚBA - BR-163	Ignição ligada		Status	74	NÃO	-11,0668	-55,2766
	24/08/2024 19:54:01	MT - ITAÚBA - BR-163	Ignição ligada		Status	40	NÃO	-11,0818	-55,2862

RELATÓRIO ANALÍTICO POR VEÍCULO

Período: 21/08/2024 00:00:00 à 27/08/2024 23:59:59

Identificador: RVQ5B60 SIMONE DAF 2022

Placa: RVQ5B60

Legenda:

Mensagens enviadas do Veículo (Veículo -> Central)

Mensagens enviadas do Veículo (Controle de Jornada Cliente)




Mensagens enviadas da Central (Central -> Veículo)








































Sentido:	Data e Hora:	Localização:	Mensagem:	Modo Emergência	Tipo Mensagem:	Vel. (Km/h)	Log ?	Latitude	Longitude
	24/08/2024 19:52:01	MT - ITAÚBA - BR-163	Ignição ligada		Status	65	NÃO	-11,0955	-55,2950
	24/08/2024 19:50:01	MT - ITAÚBA - BR-163	Ignição ligada		Status	65	NÃO	-11,1118	-55,3054
	24/08/2024 19:48:55	MENSAGEM ENVIADA PELA CENTRAL Enviada por: integração	Temporizador 10-10 / 18 hora(s)		Comando		-		
	24/08/2024 19:48:01	MT - ITAÚBA - BR-163	Ignição ligada		Status	69	NÃO	-11,1312	-55,3120
	24/08/2024 19:46:01	MT - ITAÚBA - BR-163	Ignição ligada		Status	58	NÃO	-11,1498	-55,3153
	24/08/2024 19:44:06	MT - ITAÚBA - BR-163			Posição Normal	45	NÃO	-11,1649	-55,3130
	24/08/2024 19:44:01	MT - ITAÚBA - BR-163	Ignição ligada		Status	46	NÃO	-11,1655	-55,3129
	24/08/2024 19:42:01	MT - ITAÚBA - Próx. BR-163	Ignição ligada		Status	35	NÃO	-11,1777	-55,3105
	24/08/2024 19:42:01	MT - ITAÚBA - Próx. BR-163	Ignição ligada		Status	35	NÃO	-11,1778	-55,3106
	24/08/2024 19:39:01	MT - ITAÚBA - BR-163	Ignição ligada		Status	59	SIM	-11,1966	-55,3073
	24/08/2024 19:37:01	MT - ITAÚBA - Próx. BR-163	Ignição ligada		Status	50	NÃO	-11,2247	-55,3023
	24/08/2024 19:37:01	MT - ITAÚBA - BR-163	Ignição ligada		Status	50	SIM	-11,2247	-55,3024
	24/08/2024 19:34:01	MT - ITAÚBA - Próx. BR-163	Ignição ligada		Status	73	SIM	-11,2440	-55,3068
	24/08/2024 19:32:01	MT - ITAÚBA - Próx. BR-163	Ignição ligada		Status	63	NÃO	-11,2537	-55,3092
	24/08/2024 19:32:01	MT - ITAÚBA - Próx. BR-163	Ignição ligada		Status	63	SIM	-11,2538	-55,3093
	24/08/2024 19:31:01	MT - CLÁUDIA - BR-163	Ignição ligada		Status	70	SIM	-11,2750	-55,3148
	24/08/2024 19:29:01	MT - CLÁUDIA - BR-163	Ignição ligada		Status	81	SIM	-11,2950	-55,3199
	24/08/2024 19:28:12	MT - CLÁUDIA - BR-163			Posição Normal	75	NÃO	-11,3042	-55,3223
	24/08/2024 19:27:01	MT - CLÁUDIA - BR-163	Ignição ligada		Status	77	NÃO	-11,3173	-55,3256
	24/08/2024 19:25:01	MT - CLÁUDIA - BR-163	Ignição ligada		Status	56	NÃO	-11,3423	-55,3320
	24/08/2024 19:25:01	MT - CLÁUDIA - BR-163	Ignição ligada		Status	56	NÃO	-11,3424	-55,3320
	24/08/2024 19:22:01	MT - CLÁUDIA - BR-163	Ignição ligada		Status	61	SIM	-11,3598	-55,3364
	24/08/2024 19:20:01	MT - CLÁUDIA - BR-163	Ignição ligada		Status	61	NÃO	-11,3880	-55,3437
	24/08/2024 19:20:01	MT - CLÁUDIA - BR-163	Ignição ligada		Status	61	SIM	-11,3881	-55,3437
	24/08/2024 19:17:01	MT - CLÁUDIA - BR-163	Ignição ligada		Status	57	SIM	-11,4043	-55,3478
	24/08/2024 19:15:01	MT - CLÁUDIA - BR-163	Ignição ligada		Status	66	NÃO	-11,4338	-55,3553
	24/08/2024 19:15:01	MT - CLÁUDIA - BR-163	Ignição ligada		Status	66	SIM	-11,4339	-55,3553
	24/08/2024 19:12:01	MT - CLÁUDIA - BR-163	Ignição ligada		Status	70	SIM	-11,4552	-55,3582
	24/08/2024 19:11:51	MT - CLÁUDIA - BR-163			Posição Normal	68	NÃO	-11,4568	-55,3584
	24/08/2024 19:10:01	MT - CLÁUDIA - Próx. BR-163	Ignição ligada		Status	65	NÃO	-11,4842	-55,3620
	24/08/2024 19:10:01	MT - CLÁUDIA - BR-163	Ignição ligada		Status	65	SIM	-11,4843	-55,3621
	24/08/2024 19:07:01	MT - SINOP - BR-163	Ignição ligada		Status	70	SIM	-11,5028	-55,3682
	24/08/2024 19:05:46	MT - SINOP - BR-163			Posição Normal	67	NÃO	-11,5128	-55,3771
	24/08/2024 19:05:01	MT - SINOP - BR-163	Ignição ligada		Status	69	NÃO	-11,5189	-55,3807
	24/08/2024 19:03:01	MT - SINOP - BR-163	Ignição ligada		Status	75	NÃO	-11,5360	-55,3907
	24/08/2024 19:01:01	MT - SINOP - BR-163	Ignição ligada		Status	62	NÃO	-11,5623	-55,4063
	24/08/2024 19:01:01	MT - SINOP - BR-163	Ignição ligada		Status	62	NÃO	-11,5624	-55,4065

RELATÓRIO ANALÍTICO POR VEÍCULO

Período: 21/08/2024 00:00:00 à 27/08/2024 23:59:59
Identificador: RVQ5B60 SIMONE DAF 2022
Placa: RVQ5B60

- Legenda:**
-  Mensagens enviadas do Veículo (Veículo -> Central)
 -  Mensagens enviadas do Veículo (Controle de Jornada Cliente)
 -  Mensagens enviadas da Central (Central -> Veículo)



Sentido:	Data e Hora:	Localização:	Mensagem:	Modo Emergência	Tipo Mensagem:	Vel. (Km/h)	Log ?	Latitude	Longitude
	24/08/2024 18:58:01	MT - SINOP - BR-163	Ignição ligada		Status	71	SIM	-11,5779	-55,4156
	24/08/2024 18:56:18	MT - SINOP - BR-163			Posição Normal	51	NÃO	-11,5911	-55,4234
	24/08/2024 18:56:01	MT - SINOP - BR-163	Ignição ligada		Status	54	NÃO	-11,5929	-55,4245
	24/08/2024 18:54:01	MT - SINOP - BR-163	Ignição ligada		Status	72	NÃO	-11,6121	-55,4305
	24/08/2024 18:52:01	MT - SINOP - BR-163	Ignição ligada		Status	70	NÃO	-11,6318	-55,4356
	24/08/2024 18:50:01	MT - SINOP - BR-163	Ignição ligada		Status	61	NÃO	-11,6524	-55,4409
	24/08/2024 18:48:01	MT - SINOP - BR-163	Ignição ligada		Status	55	NÃO	-11,6693	-55,4453
	24/08/2024 18:46:01	MT - SINOP - BR-163	Ignição ligada		Status	57	NÃO	-11,6861	-55,4497
	24/08/2024 18:44:01	MT - SINOP - BR-163	Ignição ligada		Status	48	NÃO	-11,7019	-55,4538
	24/08/2024 18:42:01	MT - SINOP - BR-163	Ignição ligada		Status	48	NÃO	-11,7188	-55,4582
	24/08/2024 18:40:01	MT - SINOP - BR-163	Ignição ligada		Status	64	NÃO	-11,7381	-55,4632
	24/08/2024 18:38:01	MT - SINOP - BR-163	Ignição ligada		Status	64	NÃO	-11,7562	-55,4679
	24/08/2024 18:36:01	MT - SINOP - BR-163	Ignição ligada		Status	36	NÃO	-11,7724	-55,4721
	24/08/2024 18:34:01	MT - SINOP - BR-163	Ignição ligada		Status	14	NÃO	-11,7826	-55,4747
	24/08/2024 18:32:01	MT - SINOP - BR-163	Ignição ligada		Status	60	NÃO	-11,7976	-55,4786
	24/08/2024 18:30:01	MT - SINOP - BR-163	Ignição ligada		Status	56	NÃO	-11,8146	-55,4831
	24/08/2024 18:28:01	MT - SINOP - BR-163	Ignição ligada		Status	46	NÃO	-11,8296	-55,4869
	24/08/2024 18:26:01	MT - SINOP - BR-163	Ignição ligada		Status	51	NÃO	-11,8403	-55,4897
	24/08/2024 18:24:01	MT - SINOP - BR-163	Ignição ligada		Status	49	NÃO	-11,8544	-55,4934
	24/08/2024 18:22:01	MT - SINOP - BR-163	Ignição ligada		Status	38	NÃO	-11,8678	-55,4969
	24/08/2024 18:20:01	MT - SINOP - BR-163	Ignição ligada		Status	39	NÃO	-11,8817	-55,5005
	24/08/2024 18:18:01	MT - SINOP - BR-163	Ignição ligada		Status	48	NÃO	-11,8954	-55,5041
	24/08/2024 18:16:01	MT - SINOP - BR-163	Ignição ligada		Status	53	NÃO	-11,9107	-55,5081
	24/08/2024 18:14:01	MT - SINOP - BR-163	Ignição ligada		Status	54	NÃO	-11,9266	-55,5122
	24/08/2024 18:12:01	MT - SINOP - BR-163	Ignição ligada		Status	50	NÃO	-11,9419	-55,5162
	24/08/2024 18:10:01	MT - SINOP - BR-163	Ignição ligada		Status	71	NÃO	-11,9573	-55,5169
	24/08/2024 18:08:01	MT - SINOP - próx. BR-163	Ignição ligada		Status	58	NÃO	-11,9748	-55,5169
	24/08/2024 18:06:01	MT - SINOP - BR-163	Ignição ligada		Status	56	NÃO	-11,9902	-55,5171
	24/08/2024 18:04:01	MT - SINOP - BR-163	Ignição ligada		Status	56	NÃO	-12,0066	-55,5172
	24/08/2024 18:02:01	MT - SINOP - BR-163	Ignição ligada		Status	62	NÃO	-12,0269	-55,5173
	24/08/2024 18:00:01	MT - SINOP - BR-163	Ignição ligada		Status	69	NÃO	-12,0466	-55,5174
	24/08/2024 17:58:01	MT - SINOP - BR-163	Ignição ligada		Status	72	NÃO	-12,0680	-55,5175
	24/08/2024 17:57:24	MT - SINOP - BR-163			Posição Normal	64	NÃO	-12,0742	-55,5176
	24/08/2024 17:56:01	MT - SINOP - BR-163	Ignição ligada		Status	70	NÃO	-12,0958	-55,5177
	24/08/2024 17:56:01	MT - SINOP - BR-163	Ignição ligada		Status	70	NÃO	-12,0959	-55,5177
	24/08/2024 17:53:01	MT - SINOP - BR-163	Ignição ligada		Status	76	NÃO	-12,1177	-55,5163
	24/08/2024 17:51:01	MT - SINOP - BR-163	Ignição ligada		Status	66	NÃO	-12,1366	-55,5147

RELATÓRIO ANALÍTICO POR VEÍCULO

Período: 21/08/2024 00:00:00 à 27/08/2024 23:59:59

Identificador: RVQ5B60 SIMONE DAF 2022

Placa: RVQ5B60

Legenda:

Mensagens enviadas do Veículo (Veículo -> Central)

Mensagens enviadas do Veículo (Controle de Jornada Cliente)

Mensagens enviadas da Central (Central -> Veículo)






Sentido:	Data e Hora:	Localização:	Mensagem:	Modo Emergência	Tipo Mensagem:	Vel. (Km/h)	Log ?	Latitude	Longitude
	24/08/2024 17:49:01	MT - VERA - BR-163	Ignição ligada		Status	76	NÃO	-12,1578	-55,5132
	24/08/2024 17:47:01	MT - VERA - BR-163	Ignição ligada		Status	58	NÃO	-12,1733	-55,5215
	24/08/2024 17:45:01	MT - VERA - BR-163	Ignição ligada		Status	58	NÃO	-12,1871	-55,5303
	24/08/2024 17:43:01	MT - VERA - BR-163	Ignição ligada		Status	67	NÃO	-12,2050	-55,5378
	24/08/2024 17:41:01	MT - VERA - BR-163	Ignição ligada		Status	72	NÃO	-12,2232	-55,5431
	24/08/2024 17:39:01	MT - VERA - BR-163	Ignição ligada		Status	55	NÃO	-12,2406	-55,5481
	24/08/2024 17:37:01	MT - VERA - BR-163	Ignição ligada		Status	63	NÃO	-12,2567	-55,5528
	24/08/2024 17:35:01	MT - VERA - BR-163	Ignição ligada		Status	56	NÃO	-12,2739	-55,5578
	24/08/2024 17:33:01	MT - VERA - BR-163	Ignição ligada		Status	48	NÃO	-12,2880	-55,5627
	24/08/2024 17:31:01	MT - SORRISO - BR-163	Ignição ligada		Status	68	NÃO	-12,3014	-55,5731
	24/08/2024 17:29:01	MT - SORRISO - BR-163	Ignição ligada		Status	50	NÃO	-12,3169	-55,5808
	24/08/2024 17:27:01	MT - SORRISO - BR-163	Ignição ligada		Status	58	NÃO	-12,3320	-55,5882
	24/08/2024 17:25:01	MT - SORRISO - BR-163	Ignição ligada		Status	57	NÃO	-12,3471	-55,5956
	24/08/2024 17:23:01	MT - SORRISO - BR-163	Ignição ligada		Status	55	NÃO	-12,3623	-55,6032
	24/08/2024 17:21:01	MT - SORRISO - BR-163	Ignição ligada		Status	63	NÃO	-12,3778	-55,6108
	24/08/2024 17:19:01	MT - SORRISO - BR-163	Ignição ligada		Status	58	NÃO	-12,3936	-55,6186
	24/08/2024 17:17:01	MT - SORRISO - BR-163	Ignição ligada		Status	61	NÃO	-12,4077	-55,6281
	24/08/2024 17:15:01	MT - SORRISO - BR-163	Ignição ligada		Status	67	NÃO	-12,4247	-55,6410
	24/08/2024 17:13:01	MT - SORRISO - BR-163	Ignição ligada		Status	49	NÃO	-12,4402	-55,6527
	24/08/2024 17:11:01	MT - SORRISO - BR-163	Ignição ligada		Status	64	NÃO	-12,4534	-55,6627
	24/08/2024 17:09:01	MT - SORRISO - BR-163	Ignição ligada		Status	66	NÃO	-12,4706	-55,6723
	24/08/2024 17:07:01	MT - SORRISO - BR-163	Ignição ligada		Status	70	NÃO	-12,4879	-55,6818
	24/08/2024 17:05:01	MT - SORRISO - BR-163	Ignição ligada		Status	54	NÃO	-12,5036	-55,6904
	24/08/2024 17:03:01	MT - SORRISO - BR-163	Ignição ligada		Status	46	NÃO	-12,5167	-55,6976
	24/08/2024 17:01:01	MT - SORRISO - Próx. BR-163	Ignição ligada		Status	67	NÃO	-12,5308	-55,7049
	24/08/2024 16:59:01	MT - SORRISO - BR-163	Ignição ligada		Status	51	NÃO	-12,5477	-55,7112
	24/08/2024 16:57:01	MT - SORRISO - Próx. BR-163	Ignição ligada		Status	45	NÃO	-12,5605	-55,7194
	24/08/2024 16:55:01	MT - SORRISO - Avenida Idemar Riedi	Ignição ligada		Status	29	NÃO	-12,5692	-55,7248
	24/08/2024 16:53:46	MENSAGEM ENVIADA PELA CENTRAL Enviada por: integração	Habilitar sensor de violação de painel		Comando		-		
	24/08/2024 16:53:46	MENSAGEM ENVIADA PELA CENTRAL Enviada por: integração	Habilitar sensor de porta do carona		Comando		-		
	24/08/2024 16:53:45	MENSAGEM ENVIADA PELA CENTRAL Enviada por: integração	Habilitar sensor de desengate		Comando		-		
	24/08/2024 16:53:45	MENSAGEM ENVIADA PELA CENTRAL Enviada por: integração	Desabilitar Botão de Abertura de Trava de Baú		Comando		-		
	24/08/2024 16:53:45	MENSAGEM ENVIADA PELA CENTRAL Enviada por: integração	Habilitar sensor de porta do motorista		Comando		-		
	24/08/2024 16:53:25	MT - SORRISO - Próx. BR-163	11 REINICIO DE VIAGEM 11 REINICIO DE VIAGEM ID MOTORISTA:		Macro		NÃO	-12,5715	-55,7263
	24/08/2024 16:53:01	MT - SORRISO - Próx. BR-163	Ignição ligada		Status	0	NÃO	-12,5715	-55,7263

RELATÓRIO ANALÍTICO POR VEÍCULO




































Período: 21/08/2024 00:00:00 à 27/08/2024 23:59:59

Identificador: RVQ5B60 SIMONE DAF 2022

Placa: RVQ5B60

- Legenda:**
-  Mensagens enviadas do Veículo (Veículo -> Central)
 -  Mensagens enviadas do Veículo (Controle de Jornada Cliente)
 -  Mensagens enviadas da Central (Central -> Veículo)



Sentido:	Data e Hora:	Localização:	Mensagem:	Modo Emergência	Tipo Mensagem:	Vel. (Km/h)	Log ?	Latitude	Longitude
	24/08/2024 16:52:47	MT - SORRISO - Próx. BR-163	Ignição ligada		Evento	0	NÃO	-12,5715	-55,7263
	24/08/2024 16:51:01	MT - SORRISO - Próx. BR-163	Parada do Veículo		Alerta de Software	0	NÃO	-12,5715	-55,7263
	24/08/2024 16:47:01	MT - SORRISO - Próx. BR-163	Parada do Veículo		Alerta de Software	0	NÃO	-12,5715	-55,7263
	24/08/2024 16:45:01	MT - SORRISO - Próx. BR-163	Parada do Veículo		Alerta de Software	0	NÃO	-12,5715	-55,7263
	24/08/2024 16:43:01	MT - SORRISO - Próx. BR-163	Parada do Veículo		Alerta de Software	0	NÃO	-12,5715	-55,7263
	24/08/2024 16:41:01	MT - SORRISO - Próx. BR-163	Parada do Veículo		Alerta de Software	0	NÃO	-12,5715	-55,7263
	24/08/2024 16:37:01	MT - SORRISO - Próx. BR-163	Parada do Veículo		Alerta de Software	0	NÃO	-12,5715	-55,7263
	24/08/2024 16:35:01	MT - SORRISO - Próx. BR-163	Parada do Veículo		Alerta de Software	0	NÃO	-12,5715	-55,7263
	24/08/2024 16:33:01	MT - SORRISO - Próx. BR-163	Parada do Veículo		Alerta de Software	0	NÃO	-12,5715	-55,7263
	24/08/2024 16:31:01	MT - SORRISO - Próx. BR-163	Parada do Veículo		Alerta de Software	0	NÃO	-12,5715	-55,7263
	24/08/2024 16:29:01	MT - SORRISO - Próx. BR-163	Parada do Veículo		Alerta de Software	0	NÃO	-12,5715	-55,7263
	24/08/2024 16:27:01	MT - SORRISO - Próx. BR-163	Parada do Veículo		Alerta de Software	0	NÃO	-12,5715	-55,7263
	24/08/2024 16:25:01	MT - SORRISO - Próx. BR-163	Parada do Veículo		Alerta de Software	0	NÃO	-12,5715	-55,7263
	24/08/2024 16:23:01	MT - SORRISO - Próx. BR-163	Parada do Veículo		Alerta de Software	0	NÃO	-12,5715	-55,7263
	24/08/2024 16:21:01	MT - SORRISO - Próx. BR-163	Parada do Veículo		Alerta de Software	0	NÃO	-12,5715	-55,7263
	24/08/2024 16:19:01	MT - SORRISO - Próx. BR-163	Parada do Veículo		Alerta de Software	0	NÃO	-12,5715	-55,7263
	24/08/2024 16:17:01	MT - SORRISO - Próx. BR-163	Parada do Veículo		Alerta de Software	0	NÃO	-12,5715	-55,7263
	24/08/2024 16:15:01	MT - SORRISO - Próx. BR-163	Parada do Veículo		Alerta de Software	0	NÃO	-12,5715	-55,7263
	24/08/2024 16:13:01	MT - SORRISO - Próx. BR-163	Parada do Veículo		Alerta de Software	0	NÃO	-12,5715	-55,7263
	24/08/2024 16:11:12	MT - SORRISO - Próx. BR-163	Ignição desligada		Evento	0	NÃO	-12,5715	-55,7263
	24/08/2024 16:11:12	MT - SORRISO - Próx. BR-163	Parada do Veículo		Alerta de Software	0	NÃO	-12,5715	-55,7263
	24/08/2024 16:11:01	MT - SORRISO - Próx. BR-163	Ignição ligada		Status	0	NÃO	-12,5715	-55,7263
	24/08/2024 16:11:01	MT - SORRISO - Próx. BR-163	Parada do Veículo		Alerta de Software	0	NÃO	-12,5715	-55,7263
			06 PARADA EM POSTO FISCAL 06 PARADA EM POSTO FISCAL: LOCAL: KM: PREVISAO DE REINICIO DATA: HORA:		Macro		NÃO	-12,5715	-55,7264
	24/08/2024 16:10:16	MT - SORRISO - Próx. BR-163							
	24/08/2024 16:09:01	MT - SORRISO - BR-163	Ignição ligada		Status	44	NÃO	-12,5757	-55,7293
	24/08/2024 16:07:01	MT - SORRISO - BR-163	Ignição ligada		Status	59	NÃO	-12,5898	-55,7402
	24/08/2024 16:05:01	MT - SORRISO - BR-163	Ignição ligada		Status	47	NÃO	-12,6013	-55,7498
	24/08/2024 16:03:01	MT - SORRISO - BR-163	Ignição ligada		Status	55	NÃO	-12,6130	-55,7596
	24/08/2024 16:01:01	MT - SORRISO - BR-163	Ignição ligada		Status	43	NÃO	-12,6255	-55,7701
	24/08/2024 15:59:01	MT - SORRISO - Próx. BR-163	Ignição ligada		Status	3	NÃO	-12,6270	-55,7712
	24/08/2024 15:57:53	MT - SORRISO - BR-163			Posição Normal	56	NÃO	-12,6321	-55,7755
	24/08/2024 15:57:01	MT - SORRISO - BR-163	Ignição ligada		Status	57	NÃO	-12,6376	-55,7801
	24/08/2024 15:55:01	MT - SORRISO - BR-163	Ignição ligada		Status	61	NÃO	-12,6605	-55,7908
	24/08/2024 15:55:01	MT - SORRISO - BR-163	Ignição ligada		Status	61	NÃO	-12,6605	-55,7908

RELATÓRIO ANALÍTICO POR VEÍCULO






































Período: 21/08/2024 00:00:00 à 27/08/2024 23:59:59

Identificador: RVQ5B60 SIMONE DAF 2022

Placa: RVQ5B60

- Legenda:**
-  Mensagens enviadas do Veículo (Veículo -> Central)
 -  Mensagens enviadas do Veículo (Controle de Jornada Cliente)
 -  Mensagens enviadas da Central (Central -> Veículo)



Sentido:	Data e Hora:	Localização:	Mensagem:	Modo Emergência	Tipo Mensagem:	Vel. (Km/h)	Log ?	Latitude	Longitude
	24/08/2024 15:52:01	MT - SORRISO - BR-163	Ignição ligada		Status	70	SIM	-12,6762	-55,7948
	24/08/2024 15:50:01	MT - SORRISO - BR-163	Ignição ligada		Status	63	NÃO	-12,6931	-55,8066
	24/08/2024 15:48:01	MT - SORRISO - BR-163	Ignição ligada		Status	59	NÃO	-12,7012	-55,8144
	24/08/2024 15:47:36	MT - SORRISO - BR-163			Posição Normal	57	NÃO	-12,7041	-55,8167
	24/08/2024 15:46:01	MT - SORRISO - Próx. BR-163	Ignição ligada		Status	69	NÃO	-12,7252	-55,8290
	24/08/2024 15:46:01	MT - SORRISO - BR-163	Ignição ligada		Status	69	NÃO	-12,7252	-55,8292
	24/08/2024 15:43:46	MT - SORRISO - BR-163			Posição Normal	70	NÃO	-12,7374	-55,8313
	24/08/2024 15:43:01	MT - SORRISO - BR-163	Ignição ligada		Status	61	NÃO	-12,7446	-55,8322
	24/08/2024 15:41:01	MT - SORRISO - Próx. BR-163	Ignição ligada		Status	77	NÃO	-12,7742	-55,8362
	24/08/2024 15:41:01	MT - SORRISO - BR-163	Ignição ligada		Status	77	SIM	-12,7742	-55,8363
	24/08/2024 15:38:01	MT - SORRISO - BR-163	Ignição ligada		Status	76	SIM	-12,7961	-55,8345
	24/08/2024 15:36:01	MT - SORRISO - Próx. BR-163	Ignição ligada		Status	78	NÃO	-12,8283	-55,8248
	24/08/2024 15:36:01	MT - SORRISO - BR-163	Ignição ligada		Status	78	SIM	-12,8285	-55,8249
	24/08/2024 15:33:01	MT - SORRISO - BR-163	Ignição ligada		Status	72	SIM	-12,8503	-55,8285
	24/08/2024 15:31:01	MT - SORRISO - Perimetral Paraná	Ignição ligada		Status	47	NÃO	-12,8588	-55,8318
	24/08/2024 15:31:01	MT - SORRISO - BR-163	Ignição ligada		Status	47	SIM	-12,8590	-55,8319
	24/08/2024 15:30:01	MT - SORRISO - BR-163	Ignição ligada		Status	67	SIM	-12,8745	-55,8379
	24/08/2024 15:28:01	MT - SORRISO - Próx. BR-163	Ignição ligada		Status	74	SIM	-12,8941	-55,8454
	24/08/2024 15:26:01	MT - SORRISO - BR-163	Ignição ligada		Status	70	NÃO	-12,9138	-55,8531
	24/08/2024 15:25:48	MT - SORRISO - BR-163			Posição Normal	69	NÃO	-12,9160	-55,8540
	24/08/2024 15:24:01	MT - SORRISO - Próx. BR-163	Ignição ligada		Status	79	NÃO	-12,9413	-55,8637
	24/08/2024 15:24:01	MT - SORRISO - BR-163	Ignição ligada		Status	79	NÃO	-12,9414	-55,8638
	24/08/2024 15:21:01	MT - SORRISO - BR-163	Ignição ligada		Status	73	NÃO	-12,9615	-55,8716
	24/08/2024 15:19:16	MT - SORRISO - BR-163			Posição Normal	69	NÃO	-12,9798	-55,8787
	24/08/2024 15:19:01	MT - SORRISO - BR-163	Ignição ligada		Status	70	NÃO	-12,9820	-55,8796
	24/08/2024 15:17:01	MT - SORRISO - BR-163	Ignição ligada		Status	75	NÃO	-13,0016	-55,8873
	24/08/2024 15:15:01	MT - SORRISO - BR-163	Ignição ligada		Status	67	NÃO	-13,0205	-55,8946
	24/08/2024 15:13:01	MT - SORRISO - BR-163	Ignição ligada		Status	58	NÃO	-13,0381	-55,9014
	24/08/2024 15:11:01	MT - LUCAS DO RIO VERDE - BR-163	Ignição ligada		Status	52	NÃO	-13,0530	-55,9102
	24/08/2024 15:09:01	MT - LUCAS DO RIO VERDE - BR-163	Ignição ligada		Status	28	NÃO	-13,0600	-55,9173
	24/08/2024 15:07:01	MT - LUCAS DO RIO VERDE - Avenida Goiás	Ignição ligada		Status	24	NÃO	-13,0696	-55,9270
	24/08/2024 15:05:01	MT - LUCAS DO RIO VERDE - BR-163	Ignição ligada		Status	44	NÃO	-13,0783	-55,9359
	24/08/2024 15:03:01	MT - LUCAS DO RIO VERDE - BR-163	Ignição ligada		Status	54	NÃO	-13,0881	-55,9430
	24/08/2024 15:01:01	MT - LUCAS DO RIO VERDE - BR-163	Ignição ligada		Status	63	NÃO	-13,1047	-55,9505
	24/08/2024 14:59:01	MT - LUCAS DO RIO VERDE - BR-163	Ignição ligada		Status	63	NÃO	-13,1219	-55,9583
	24/08/2024 14:57:01	MT - LUCAS DO RIO VERDE - BR-163	Ignição ligada		Status	59	NÃO	-13,1391	-55,9660
	24/08/2024 14:55:01	MT - LUCAS DO RIO VERDE - BR-163	Ignição ligada		Status	60	NÃO	-13,1553	-55,9734

RELATÓRIO ANALÍTICO POR VEÍCULO

Período: 21/08/2024 00:00:00 à 27/08/2024 23:59:59

Identificador: RVQ5B60 SIMONE DAF 2022

Placa: RVQ5B60

Legenda:

Mensagens enviadas do Veículo (Veículo -> Central)

Mensagens enviadas do Veículo (Controle de Jornada Cliente)

Mensagens enviadas da Central (Central -> Veículo)



Sentido:	Data e Hora:	Localização:	Mensagem:	Modo Emergência	Tipo Mensagem:	Vel. (Km/h)	Log ?	Latitude	Longitude
	24/08/2024 14:53:01	MT - LUCAS DO RIO VERDE - BR-163	Ignição ligada		Status	56	NÃO	-13,1710	-55,9804
	24/08/2024 14:51:01	MT - LUCAS DO RIO VERDE - BR-163	Ignição ligada		Status	56	NÃO	-13,1862	-55,9872
	24/08/2024 14:49:01	MT - LUCAS DO RIO VERDE - BR-163	Ignição ligada		Status	72	NÃO	-13,2018	-55,9942
	24/08/2024 14:47:01	MT - LUCAS DO RIO VERDE - BR-163	Ignição ligada		Status	72	NÃO	-13,2207	-56,0027
	24/08/2024 14:46:36	MT - LUCAS DO RIO VERDE - BR-163			Posição Normal	68	NÃO	-13,2248	-56,0045
	24/08/2024 14:45:01	MT - LUCAS DO RIO VERDE - BR-163	Ignição ligada		Status	64	NÃO	-13,2392	-56,0109
	24/08/2024 14:43:01	MT - LUCAS DO RIO VERDE - BR-163	Ignição ligada		Status	59	NÃO	-13,2562	-56,0184
	24/08/2024 14:41:01	MT - LUCAS DO RIO VERDE - BR-163	Ignição ligada		Status	66	NÃO	-13,2702	-56,0246
	24/08/2024 14:39:01	MT - LUCAS DO RIO VERDE - BR-163	Ignição ligada		Status	69	NÃO	-13,2890	-56,0329
	24/08/2024 14:37:01	MT - LUCAS DO RIO VERDE - BR-163	Ignição ligada		Status	48	NÃO	-13,3061	-56,0403
	24/08/2024 14:36:56	MT - LUCAS DO RIO VERDE - BR-163			Posição Normal	46	NÃO	-13,3068	-56,0406
	24/08/2024 14:35:01	MT - LUCAS DO RIO VERDE - BR-163	Ignição ligada		Status	68	NÃO	-13,3213	-56,0470
	24/08/2024 14:33:01	MT - LUCAS DO RIO VERDE - BR-163	Ignição ligada		Status	69	NÃO	-13,3492	-56,0592
	24/08/2024 14:33:01	MT - LUCAS DO RIO VERDE - BR-163	Ignição ligada		Status	69	NÃO	-13,3493	-56,0593
	24/08/2024 14:30:01	MT - LUCAS DO RIO VERDE - BR-163	Ignição ligada		Status	69	SIM	-13,3658	-56,0705
	24/08/2024 14:28:01	MT - LUCAS DO RIO VERDE - BR-163	Ignição ligada		Status	69	NÃO	-13,3883	-56,0912
	24/08/2024 14:28:01	MT - LUCAS DO RIO VERDE - BR-163	Ignição ligada		Status	69	SIM	-13,3885	-56,0912
	24/08/2024 14:25:01	MT - LUCAS DO RIO VERDE - Próx. BR-163	Ignição ligada		Status	71	SIM	-13,4082	-56,0845
	24/08/2024 14:23:01	MT - LUCAS DO RIO VERDE - BR-163	Ignição ligada		Status	67	NÃO	-13,4380	-56,0822
	24/08/2024 14:23:01	MT - LUCAS DO RIO VERDE - BR-163	Ignição ligada		Status	67	SIM	-13,4382	-56,0822
	24/08/2024 14:20:01	MT - NOVA MUTUM - BR-163	Ignição ligada		Status	73	SIM	-13,4569	-56,0789
	24/08/2024 14:18:01	MT - NOVA MUTUM - Próx. BR-163	Ignição ligada		Status	69	NÃO	-13,4827	-56,0600
	24/08/2024 14:18:01	MT - NOVA MUTUM - BR-163	Ignição ligada		Status	69	SIM	-13,4827	-56,0601
	24/08/2024 14:15:01	MT - NOVA MUTUM - BR-163	Ignição ligada		Status	71	SIM	-13,4997	-56,0478
	24/08/2024 14:13:01	MT - NOVA MUTUM - Próx. BR-163	Ignição ligada		Status	69	NÃO	-13,5247	-56,0295
	24/08/2024 14:13:01	MT - NOVA MUTUM - BR-163	Ignição ligada		Status	69	SIM	-13,5248	-56,0295
	24/08/2024 14:10:01	MT - NOVA MUTUM - BR-163	Ignição ligada		Status	62	SIM	-13,5430	-56,0270
	24/08/2024 14:08:01	MT - NOVA MUTUM - Próx. BR-163	Ignição ligada		Status	33	NÃO	-13,5658	-56,0287
	24/08/2024 14:08:01	MT - NOVA MUTUM - BR-163	Ignição ligada		Status	33	SIM	-13,5659	-56,0288
	24/08/2024 14:05:01	MT - NOVA MUTUM - BR-163	Ignição ligada		Status	0	SIM	-13,5694	-56,0291
	24/08/2024 14:03:01	MT - NOVA MUTUM - Próx. BR-163	Ignição ligada		Status	0	NÃO	-13,5702	-56,0290
	24/08/2024 14:03:01	MT - NOVA MUTUM - Próx. BR-163	Parada do Veículo		Alerta de Software	0	NÃO	-13,5702	-56,0290
	24/08/2024 14:03:01	MT - NOVA MUTUM - Próx. BR-163	Ignição ligada		Status	0	SIM	-13,5703	-56,0291
	24/08/2024 14:00:01	MT - NOVA MUTUM - BR-163	Ignição ligada		Status	6	SIM	-13,5722	-56,0293
	24/08/2024 13:58:01	MT - NOVA MUTUM - BR-163	Ignição ligada		Status	75	NÃO	-13,5893	-56,0307
	24/08/2024 13:58:01	MT - NOVA MUTUM - BR-163	Ignição ligada		Status	75	SIM	-13,5894	-56,0307
	24/08/2024 13:55:01	MT - NOVA MUTUM - Próx. BR-163	Ignição ligada		Status	74	SIM	-13,6117	-56,0325

RELATÓRIO ANALÍTICO POR VEÍCULO

Período: 21/08/2024 00:00:00 à 27/08/2024 23:59:59

Identificador: RVQ5B60 SIMONE DAF 2022

Placa: RVQ5B60

Legenda:

Mensagens enviadas do Veículo (Veículo -> Central)

Mensagens enviadas do Veículo (Controle de Jornada Cliente)

Mensagens enviadas da Central (Central -> Veículo)






Sentido:	Data e Hora:	Localização:	Mensagem:	Modo Emergência	Tipo Mensagem:	Vel. (Km/h)	Log ?	Latitude	Longitude
	24/08/2024 13:53:01	MT - NOVA MUTUM - Próx. BR-163	Ignição ligada		Status	76	NÃO	-13,6443	-56,0352
	24/08/2024 13:53:01	MT - NOVA MUTUM - BR-163	Ignição ligada		Status	76	SIM	-13,6445	-56,0353
	24/08/2024 13:50:01	MT - NOVA MUTUM - BR-163	Ignição ligada		Status	67	SIM	-13,6655	-56,0370
	24/08/2024 13:48:01	MT - NOVA MUTUM - BR-163	Ignição ligada		Status	60	NÃO	-13,6829	-56,0385
	24/08/2024 13:46:01	MT - NOVA MUTUM - BR-163	Ignição ligada		Status	52	NÃO	-13,6998	-56,0399
	24/08/2024 13:44:01	MT - NOVA MUTUM - BR-163	Ignição ligada		Status	60	NÃO	-13,7166	-56,0436
	24/08/2024 13:43:00	MT - NOVA MUTUM - BR-163			Posição Normal	71	NÃO	-13,7262	-56,0463
	24/08/2024 13:42:01	MT - NOVA MUTUM - Próx. BR-163	Ignição ligada		Status	62	NÃO	-13,7357	-56,0488
	24/08/2024 13:40:32	MT - NOVA MUTUM - BR-163			Posição Normal	60	NÃO	-13,7478	-56,0522
	24/08/2024 13:40:01	MT - NOVA MUTUM - BR-163	Ignição ligada		Status	53	NÃO	-13,7520	-56,0534
	24/08/2024 13:38:01	MT - NOVA MUTUM - BR-163	Ignição ligada		Status	49	NÃO	-13,7676	-56,0557
	24/08/2024 13:36:01	MT - NOVA MUTUM - Próx. BR-163	Ignição ligada		Status	9	NÃO	-13,7758	-56,0587
	24/08/2024 13:34:01	MT - NOVA MUTUM - Próx. BR-163	Ignição ligada		Status	10	NÃO	-13,7780	-56,0580
	24/08/2024 13:32:01	MT - NOVA MUTUM - Próx. BR-163	Ignição ligada		Status	1	NÃO	-13,7793	-56,0587
	24/08/2024 13:30:58	MENSAGEM ENVIADA PELA CENTRAL Enviada por: vinicius5449	Desligar Aviso de Cabine		Comando		-		
	24/08/2024 13:30:50	MENSAGEM ENVIADA PELA CENTRAL Enviada por: vinicius5449	Desligar Bloqueio		Comando		-		
	24/08/2024 13:30:01	MT - NOVA MUTUM - Próx. BR-163	Parada do Veículo		Alerta de Software	0	NÃO	-13,7793	-56,0587
	24/08/2024 13:30:01	MT - NOVA MUTUM - Próx. BR-163	O veículo está bloqueado		Status	0	NÃO	-13,7793	-56,0587
	24/08/2024 13:30:01	MT - NOVA MUTUM - Próx. BR-163	Ignição ligada		Status	0	NÃO	-13,7793	-56,0587
	24/08/2024 13:28:01	MT - NOVA MUTUM - Próx. BR-163	Ignição ligada		Status	0	NÃO	-13,7793	-56,0587
	24/08/2024 13:28:01	MT - NOVA MUTUM - Próx. BR-163	O veículo está bloqueado		Status	0	NÃO	-13,7793	-56,0587
	24/08/2024 13:28:01	MT - NOVA MUTUM - Próx. BR-163	Parada do Veículo		Alerta de Software	0	NÃO	-13,7793	-56,0587
	24/08/2024 13:26:01	MT - NOVA MUTUM - Próx. BR-163	Parada do Veículo		Alerta de Software	0	NÃO	-13,7793	-56,0587
	24/08/2024 13:26:01	MT - NOVA MUTUM - Próx. BR-163	O veículo está bloqueado		Status	0	NÃO	-13,7793	-56,0587
	24/08/2024 13:26:01	MT - NOVA MUTUM - Próx. BR-163	Ignição ligada		Status	0	NÃO	-13,7793	-56,0587
	24/08/2024 13:24:01	MT - NOVA MUTUM - Próx. BR-163	Ignição ligada		Status	0	NÃO	-13,7793	-56,0587
	24/08/2024 13:24:01	MT - NOVA MUTUM - Próx. BR-163	O veículo está bloqueado		Status	0	NÃO	-13,7793	-56,0587
	24/08/2024 13:24:01	MT - NOVA MUTUM - Próx. BR-163	Parada do Veículo		Alerta de Software	0	NÃO	-13,7793	-56,0587
	24/08/2024 13:22:01	MT - NOVA MUTUM - Próx. BR-163	Parada do Veículo		Alerta de Software	0	NÃO	-13,7793	-56,0587
	24/08/2024 13:22:01	MT - NOVA MUTUM - Próx. BR-163	O veículo está bloqueado		Status	0	NÃO	-13,7793	-56,0587
	24/08/2024 13:22:01	MT - NOVA MUTUM - Próx. BR-163	Ignição ligada		Status	0	NÃO	-13,7793	-56,0587
	24/08/2024 13:20:01	MT - NOVA MUTUM - Próx. BR-163	Ignição ligada		Status	0	NÃO	-13,7793	-56,0587
	24/08/2024 13:20:01	MT - NOVA MUTUM - Próx. BR-163	O veículo está bloqueado		Status	0	NÃO	-13,7793	-56,0587
	24/08/2024 13:20:01	MT - NOVA MUTUM - Próx. BR-163	Parada do Veículo		Alerta de Software	0	NÃO	-13,7793	-56,0587
	24/08/2024 13:18:01	MT - NOVA MUTUM - Próx. BR-163	Parada do Veículo		Alerta de Software	0	NÃO	-13,7793	-56,0587
	24/08/2024 13:18:01	MT - NOVA MUTUM - Próx. BR-163	O veículo está bloqueado		Status	0	NÃO	-13,7793	-56,0587
	24/08/2024 13:18:01	MT - NOVA MUTUM - Próx. BR-163	Ignição ligada		Status	0	NÃO	-13,7793	-56,0587

RELATÓRIO ANALÍTICO POR VEÍCULO



































Período: 21/08/2024 00:00:00 à 27/08/2024 23:59:59

Identificador: RVQ5B60 SIMONE DAF 2022

Placa: RVQ5B60

- Legenda:**
-  Mensagens enviadas do Veículo (Veículo -> Central)
 -  Mensagens enviadas do Veículo (Controle de Jornada Cliente)
 -  Mensagens enviadas da Central (Central -> Veículo)



Sentido:	Data e Hora:	Localização:	Mensagem:	Modo Emergência	Tipo Mensagem:	Vel. (Km/h)	Log ?	Latitude	Longitude
	24/08/2024 13:16:01	MT - NOVA MUTUM - Próx. BR-163	Ignição ligada		Status	0	NÃO	-13,7793	-56,0587
	24/08/2024 13:16:01	MT - NOVA MUTUM - Próx. BR-163	O veículo está bloqueado		Status	0	NÃO	-13,7793	-56,0587
	24/08/2024 13:16:01	MT - NOVA MUTUM - Próx. BR-163	Parada do Veículo		Alerta de Software	0	NÃO	-13,7793	-56,0587
	24/08/2024 13:14:01	MT - NOVA MUTUM - Próx. BR-163	Parada do Veículo		Alerta de Software	0	NÃO	-13,7793	-56,0587
	24/08/2024 13:14:01	MT - NOVA MUTUM - Próx. BR-163	O veículo está bloqueado		Status	0	NÃO	-13,7793	-56,0587
	24/08/2024 13:14:01	MT - NOVA MUTUM - Próx. BR-163	Ignição ligada		Status	0	NÃO	-13,7793	-56,0587
	24/08/2024 13:12:01	MT - NOVA MUTUM - Próx. BR-163	Ignição ligada		Status	0	NÃO	-13,7793	-56,0587
	24/08/2024 13:12:01	MT - NOVA MUTUM - Próx. BR-163	O veículo está bloqueado		Status	0	NÃO	-13,7793	-56,0587
	24/08/2024 13:12:01	MT - NOVA MUTUM - Próx. BR-163	Parada do Veículo		Alerta de Software	0	NÃO	-13,7793	-56,0587
	24/08/2024 13:10:01	MT - NOVA MUTUM - Próx. BR-163	O veículo está bloqueado		Status	4	NÃO	-13,7796	-56,0588
	24/08/2024 13:10:01	MT - NOVA MUTUM - Próx. BR-163	Ignição ligada		Status	4	NÃO	-13,7796	-56,0588
	24/08/2024 13:08:06	MT - NOVA MUTUM - Próx. BR-163	11 REINICIO DE VIAGEM 11 REINICIO DE VIAGEM ID MOTORISTA:		Macro		NÃO	-13,7805	-56,0590
	24/08/2024 13:08:01	MT - NOVA MUTUM - Próx. BR-163	Ignição ligada		Status	3	NÃO	-13,7805	-56,0590
	24/08/2024 13:08:01	MT - NOVA MUTUM - Próx. BR-163	O veículo está bloqueado		Status	3	NÃO	-13,7805	-56,0590
	24/08/2024 13:06:30	MENSAGEM ENVIADA PELA CENTRAL Enviada por: integração	Habilitar sensor de porta do carona		Comando		-		
	24/08/2024 13:06:30	MENSAGEM ENVIADA PELA CENTRAL Enviada por: integração	Desabilitar Botão de Abertura de Trava de Baú		Comando		-		
	24/08/2024 13:06:29	MENSAGEM ENVIADA PELA CENTRAL Enviada por: integração	Habilitar sensor de violação de painel		Comando		-		
	24/08/2024 13:06:29	MENSAGEM ENVIADA PELA CENTRAL Enviada por: integração	Habilitar sensor de desengate		Comando		-		
	24/08/2024 13:06:29	MENSAGEM ENVIADA PELA CENTRAL Enviada por: integração	Habilitar sensor de porta do motorista		Comando		-		
	24/08/2024 13:06:01	MT - NOVA MUTUM - Próx. BR-163	O veículo está bloqueado		Status	0	NÃO	-13,7808	-56,0596
	24/08/2024 13:06:01	MT - NOVA MUTUM - Próx. BR-163	Ignição ligada		Status	0	NÃO	-13,7808	-56,0596
	24/08/2024 13:06:01	MT - NOVA MUTUM - Próx. BR-163	Parada do Veículo		Alerta de Software	0	NÃO	-13,7808	-56,0596
	24/08/2024 13:05:50	MT - NOVA MUTUM - Próx. BR-163	11 REINICIO DE VIAGEM 11 REINICIO DE VIAGEM ID MOTORISTA:		Macro		NÃO	-13,7808	-56,0596
	24/08/2024 13:05:16	MT - NOVA MUTUM - Próx. BR-163	Parada do Veículo		Alerta de Software	0	NÃO	-13,7808	-56,0596
	24/08/2024 13:05:16	MT - NOVA MUTUM - Próx. BR-163	Ignição ligada		Status	0	NÃO	-13,7808	-56,0596
	24/08/2024 13:05:16	MT - NOVA MUTUM - Próx. BR-163	O veículo está bloqueado		Status	0	NÃO	-13,7808	-56,0596
	24/08/2024 13:05:16	MT - NOVA MUTUM - Próx. BR-163	Tempo de veículo parado excedido		Evento	0	NÃO	-13,7808	-56,0596
	24/08/2024 13:04:34	MT - NOVA MUTUM - Próx. BR-163	Ignição ligada		Evento	0	NÃO	-13,7808	-56,0596
	24/08/2024 13:04:34	MT - NOVA MUTUM - Próx. BR-163	Parada do Veículo		Alerta de Software	0	NÃO	-13,7808	-56,0596
	24/08/2024 13:04:01	MT - NOVA MUTUM - Próx. BR-163	Parada do Veículo		Alerta de Software	0	NÃO	-13,7808	-56,0596
	24/08/2024 13:02:01	MT - NOVA MUTUM - Próx. BR-163	Parada do Veículo		Alerta de Software	0	NÃO	-13,7808	-56,0596
	24/08/2024 13:00:01	MT - NOVA MUTUM - Próx. BR-163	Parada do Veículo		Alerta de Software	0	NÃO	-13,7808	-56,0596
	24/08/2024 12:58:01	MT - NOVA MUTUM - Próx. BR-163	Parada do Veículo		Alerta de Software	0	NÃO	-13,7808	-56,0596
	24/08/2024 12:56:01	MT - NOVA MUTUM - Próx. BR-163	Parada do Veículo		Alerta de Software	0	NÃO	-13,7808	-56,0596

RELATÓRIO ANALÍTICO POR VEÍCULO




































Período: 21/08/2024 00:00:00 à 27/08/2024 23:59:59

Identificador: RVQ5B60 SIMONE DAF 2022

Placa: RVQ5B60

- Legenda:**
-  Mensagens enviadas do Veículo (Veículo -> Central)
 -  Mensagens enviadas do Veículo (Controle de Jornada Cliente)
 -  Mensagens enviadas da Central (Central -> Veículo)






Sentido:	Data e Hora:	Localização:	Mensagem:	Modo Emergência	Tipo Mensagem:	Vel. (Km/h)	Log ?	Latitude	Longitude
	24/08/2024 12:54:01	MT - NOVA MUTUM - Próx. BR-163	Parada do Veículo		Alerta de Software	0	NÃO	-13,7808	-56,0596
	24/08/2024 12:52:01	MT - NOVA MUTUM - Próx. BR-163	Parada do Veículo		Alerta de Software	0	NÃO	-13,7808	-56,0596
	24/08/2024 12:50:01	MT - NOVA MUTUM - Próx. BR-163	Parada do Veículo		Alerta de Software	0	NÃO	-13,7808	-56,0596
	24/08/2024 12:48:01	MT - NOVA MUTUM - Próx. BR-163	Parada do Veículo		Alerta de Software	0	NÃO	-13,7808	-56,0596
	24/08/2024 12:46:01	MT - NOVA MUTUM - Próx. BR-163	Parada do Veículo		Alerta de Software	0	NÃO	-13,7808	-56,0596
	24/08/2024 12:44:01	MT - NOVA MUTUM - Próx. BR-163	Parada do Veículo		Alerta de Software	0	NÃO	-13,7808	-56,0596
	24/08/2024 12:42:01	MT - NOVA MUTUM - Próx. BR-163	Parada do Veículo		Alerta de Software	0	NÃO	-13,7808	-56,0596
	24/08/2024 12:40:01	MT - NOVA MUTUM - Próx. BR-163	Parada do Veículo		Alerta de Software	0	NÃO	-13,7808	-56,0596
	24/08/2024 12:38:01	MT - NOVA MUTUM - Próx. BR-163	Parada do Veículo		Alerta de Software	0	NÃO	-13,7808	-56,0596
	24/08/2024 12:36:01	MT - NOVA MUTUM - Próx. BR-163	Parada do Veículo		Alerta de Software	0	NÃO	-13,7808	-56,0596
	24/08/2024 12:34:01	MT - NOVA MUTUM - Próx. BR-163	Parada do Veículo		Alerta de Software	0	NÃO	-13,7808	-56,0596
	24/08/2024 12:32:01	MT - NOVA MUTUM - Próx. BR-163	Parada do Veículo		Alerta de Software	0	NÃO	-13,7808	-56,0596
	24/08/2024 12:30:01	MT - NOVA MUTUM - Próx. BR-163	Parada do Veículo		Alerta de Software	0	NÃO	-13,7808	-56,0596
	24/08/2024 12:28:01	MT - NOVA MUTUM - Próx. BR-163	Parada do Veículo		Alerta de Software	0	NÃO	-13,7808	-56,0596
	24/08/2024 12:26:01	MT - NOVA MUTUM - Próx. BR-163	Parada do Veículo		Alerta de Software	0	NÃO	-13,7808	-56,0596
	24/08/2024 12:24:01	MT - NOVA MUTUM - Próx. BR-163	Parada do Veículo		Alerta de Software	0	NÃO	-13,7808	-56,0596
	24/08/2024 12:22:01	MT - NOVA MUTUM - Próx. BR-163	Parada do Veículo		Alerta de Software	0	NÃO	-13,7808	-56,0596
	24/08/2024 12:20:01	MT - NOVA MUTUM - Próx. BR-163	Parada do Veículo		Alerta de Software	0	NÃO	-13,7808	-56,0596
	24/08/2024 12:18:01	MT - NOVA MUTUM - Próx. BR-163	Parada do Veículo		Alerta de Software	0	NÃO	-13,7808	-56,0596
	24/08/2024 12:16:01	MT - NOVA MUTUM - Próx. BR-163	Parada do Veículo		Alerta de Software	0	NÃO	-13,7808	-56,0596
	24/08/2024 12:14:05	MT - NOVA MUTUM - Próx. BR-163	Parada do Veículo		Alerta de Software	0	NÃO	-13,7808	-56,0596
	24/08/2024 12:14:05	MT - NOVA MUTUM - Próx. BR-163			Posição Normal	0	NÃO	-13,7808	-56,0596
	24/08/2024 12:10:01	MT - NOVA MUTUM - Próx. BR-163	Parada do Veículo		Alerta de Software	0	NÃO	-13,7808	-56,0596
	24/08/2024 12:08:01	MT - NOVA MUTUM - Próx. BR-163	Parada do Veículo		Alerta de Software	0	NÃO	-13,7808	-56,0596
	24/08/2024 12:06:01	MT - NOVA MUTUM - Próx. BR-163	Parada do Veículo		Alerta de Software	0	NÃO	-13,7808	-56,0596
	24/08/2024 12:05:52	MT - NOVA MUTUM - Próx. BR-163	Ignição desligada		Evento	0	NÃO	-13,7808	-56,0596
			04 PARADA PARA ABASTECIMENTO 04 PARADA PARA ABASTECIMENTO: POSTO: PREVISAO DE REINICIO HORA: ID MOTORISTA:						
	24/08/2024 12:05:16	MT - NOVA MUTUM - Próx. BR-163			Macro		NÃO	-13,7808	-56,0596
	24/08/2024 12:04:01	MT - NOVA MUTUM - Próx. BR-163	Ignição ligada		Status	14	NÃO	-13,7805	-56,0592
	24/08/2024 12:02:01	MT - NOVA MUTUM - Próx. BR-163	Ignição ligada		Status	36	NÃO	-13,7794	-56,0602
	24/08/2024 12:00:01	MT - NOVA MUTUM - BR-163	Ignição ligada		Status	64	NÃO	-13,7940	-56,0662
	24/08/2024 11:58:01	MT - NOVA MUTUM - BR-163	Ignição ligada		Status	52	NÃO	-13,8141	-56,0744
	24/08/2024 11:56:01	MT - NOVA MUTUM - Próx. Avenida Mutum	Ignição ligada		Status	17	NÃO	-13,8221	-56,0767
	24/08/2024 11:54:01	MT - NOVA MUTUM - BR-163	Ignição ligada		Status	57	NÃO	-13,8304	-56,0810
	24/08/2024 11:52:01	MT - NOVA MUTUM - BR-163	Ignição ligada		Status	60	NÃO	-13,8455	-56,0839
	24/08/2024 11:50:01	MT - NOVA MUTUM - BR-163	Ignição ligada		Status	38	NÃO	-13,8616	-56,0858

RELATÓRIO ANALÍTICO POR VEÍCULO






































Período: 21/08/2024 00:00:00 à 27/08/2024 23:59:59

Identificador: RVQ5B60 SIMONE DAF 2022

Placa: RVQ5B60

- Legenda:**
-  Mensagens enviadas do Veículo (Veículo -> Central)
 -  Mensagens enviadas do Veículo (Controle de Jornada Cliente)
 -  Mensagens enviadas da Central (Central -> Veículo)



Sentido:	Data e Hora:	Localização:	Mensagem:	Modo Emergência	Tipo Mensagem:	Vel. (Km/h)	Log ?	Latitude	Longitude
	24/08/2024 11:48:01	MT - NOVA MUTUM - BR-163	Ignição ligada		Status	70	NÃO	-13,8807	-56,0884
	24/08/2024 11:46:01	MT - NOVA MUTUM - BR-163	Ignição ligada		Status	62	NÃO	-13,9001	-56,0909
	24/08/2024 11:44:01	MT - NOVA MUTUM - BR-163	Ignição ligada		Status	44	NÃO	-13,9168	-56,0931
	24/08/2024 11:42:01	MT - NOVA MUTUM - Próx. BR-163	Ignição ligada		Status	65	NÃO	-13,9307	-56,0950
	24/08/2024 11:41:12	MT - NOVA MUTUM - Próx. BR-163			Posição Normal	63	NÃO	-13,9385	-56,0959
	24/08/2024 11:40:01	MT - NOVA MUTUM - Próx. BR-163	Ignição ligada		Status	61	NÃO	-13,9493	-56,0968
	24/08/2024 11:38:01	MT - NOVA MUTUM - Próx. BR-163	Ignição ligada		Status	71	NÃO	-13,9812	-56,0995
	24/08/2024 11:38:01	MT - NOVA MUTUM - Próx. BR-163	Ignição ligada		Status	71	NÃO	-13,9813	-56,0995
	24/08/2024 11:35:01	MT - NOVA MUTUM - Próx. BR-163	Ignição ligada		Status	60	SIM	-13,9980	-56,0973
	24/08/2024 11:33:01	MT - NOVA MUTUM - Próx. BR-163	Ignição ligada		Status	51	NÃO	-14,0213	-56,0973
	24/08/2024 11:33:01	MT - NOVA MUTUM - BR-163	Ignição ligada		Status	51	SIM	-14,0215	-56,0974
	24/08/2024 11:30:01	MT - NOVA MUTUM - BR-163	Ignição ligada		Status	64	SIM	-14,0392	-56,0962
	24/08/2024 11:28:01	MT - NOVA MUTUM - BR-163	Ignição ligada		Status	77	NÃO	-14,0673	-56,1033
	24/08/2024 11:28:01	MT - NOVA MUTUM - BR-163	Ignição ligada		Status	77	SIM	-14,0675	-56,1035
	24/08/2024 11:25:01	MT - NOVA MUTUM - BR-163	Ignição ligada		Status	61	SIM	-14,0847	-56,1116
	24/08/2024 11:23:01	MT - NOVA MUTUM - BR-163	Ignição ligada		Status	70	NÃO	-14,1133	-56,1187
	24/08/2024 11:23:01	MT - NOVA MUTUM - BR-163	Ignição ligada		Status	70	SIM	-14,1134	-56,1187
	24/08/2024 11:20:01	MT - NOVA MUTUM - BR-163	Ignição ligada		Status	46	SIM	-14,1290	-56,1124
	24/08/2024 11:18:01	MT - NOVA MUTUM - Próx. BR-163	Ignição ligada		Status	49	NÃO	-14,1408	-56,1025
	24/08/2024 11:18:01	MT - NOVA MUTUM - BR-163	Ignição ligada		Status	49	SIM	-14,1409	-56,1026
	24/08/2024 11:16:00	MT - DIAMANTINO - BR-163	Ignição ligada		Status	31	SIM	-14,1509	-56,0972
	24/08/2024 11:14:00	MT - DIAMANTINO - BR-163	Ignição ligada		Status	0	SIM	-14,1531	-56,0959
	24/08/2024 11:12:00	MT - DIAMANTINO - BR-163	Ignição ligada		Status	0	SIM	-14,1531	-56,0959
	24/08/2024 11:10:00	MT - DIAMANTINO - BR-163	Ignição ligada		Status	0	SIM	-14,1531	-56,0959
	24/08/2024 11:08:01	MT - DIAMANTINO - Próx. BR-163	Ignição ligada		Status	73	NÃO	-14,1565	-56,0940
	24/08/2024 11:08:01	MT - DIAMANTINO - BR-163	Ignição ligada		Status	73	SIM	-14,1566	-56,0941
	24/08/2024 11:05:01	MT - DIAMANTINO - BR-163	Ignição ligada		Status	73	SIM	-14,1766	-56,0880
	24/08/2024 11:03:01	MT - DIAMANTINO - BR-163	Ignição ligada		Status	71	NÃO	-14,2105	-56,0882
	24/08/2024 11:03:01	MT - DIAMANTINO - BR-163	Ignição ligada		Status	71	SIM	-14,2106	-56,0883
	24/08/2024 11:00:01	MT - DIAMANTINO - BR-163	Ignição ligada		Status	68	SIM	-14,2260	-56,1022
	24/08/2024 10:58:01	MT - DIAMANTINO - BR-163	Ignição ligada		Status	70	NÃO	-14,2445	-56,1272
	24/08/2024 10:58:01	MT - DIAMANTINO - BR-163	Ignição ligada		Status	70	SIM	-14,2445	-56,1273
	24/08/2024 10:55:01	MT - DIAMANTINO - BR-163	Ignição ligada		Status	64	SIM	-14,2565	-56,1435
	24/08/2024 10:53:01	MT - DIAMANTINO - BR-163	Ignição ligada		Status	59	NÃO	-14,2645	-56,1488
	24/08/2024 10:53:01	MT - DIAMANTINO - BR-163	Ignição ligada		Status	59	SIM	-14,2646	-56,1490
	24/08/2024 10:52:01	MT - DIAMANTINO - BR-163	Ignição ligada		Status	71	SIM	-14,2811	-56,1520
	24/08/2024 10:50:01	MT - DIAMANTINO - BR-163	Ignição ligada		Status	83	SIM	-14,3013	-56,1420

RELATÓRIO ANALÍTICO POR VEÍCULO






































Período: 21/08/2024 00:00:00 à 27/08/2024 23:59:59

Identificador: RVQ5B60 SIMONE DAF 2022

Placa: RVQ5B60

- Legenda:**
-  Mensagens enviadas do Veículo (Veículo -> Central)
 -  Mensagens enviadas do Veículo (Controle de Jornada Cliente)
 -  Mensagens enviadas da Central (Central -> Veículo)






Sentido:	Data e Hora:	Localização:	Mensagem:	Modo Emergência	Tipo Mensagem:	Vel. (Km/h)	Log ?	Latitude	Longitude
	24/08/2024 10:48:11	MT - DIAMANTINO - Próx. BR-163			Posição Normal	50	NÃO	-14,3173	-56,1416
	24/08/2024 10:48:01	MT - DIAMANTINO - BR-163	Ignição ligada		Status	69	NÃO	-14,3287	-56,1445
	24/08/2024 10:48:01	MT - DIAMANTINO - Próx. BR-163	Ignição ligada		Status	69	NÃO	-14,3288	-56,1446
	24/08/2024 10:45:01	MT - DIAMANTINO - Próx. BR-163	Ignição ligada		Status	41	NÃO	-14,3459	-56,1491
	24/08/2024 10:43:01	MT - DIAMANTINO - Próx. BR-163	Ignição ligada		Status	0	NÃO	-14,3525	-56,1505
	24/08/2024 10:43:01	MT - DIAMANTINO - Próx. BR-163	Parada do Veículo		Alerta de Software	0	NÃO	-14,3525	-56,1505
	24/08/2024 10:43:01	MT - DIAMANTINO - BR-163	Ignição ligada		Status	0	SIM	-14,3527	-56,1506
	24/08/2024 10:40:01	MT - DIAMANTINO - BR-163	Ignição ligada		Status	0	SIM	-14,3527	-56,1506
	24/08/2024 10:38:01	MT - DIAMANTINO - Próx. BR-163	Ignição ligada		Status	52	NÃO	-14,3548	-56,1505
	24/08/2024 10:38:01	MT - DIAMANTINO - BR-163	Ignição ligada		Status	52	SIM	-14,3549	-56,1506
	24/08/2024 10:35:01	MT - DIAMANTINO - BR-163	Ignição ligada		Status	70	SIM	-14,3684	-56,1363
	24/08/2024 10:33:01	MT - DIAMANTINO - BR-163	Ignição ligada		Status	72	NÃO	-14,3888	-56,1182
	24/08/2024 10:33:01	MT - DIAMANTINO - Próx. BR-163	Ignição ligada		Status	72	SIM	-14,3890	-56,1183
	24/08/2024 10:30:01	MT - DIAMANTINO - Próx. BR-163	Ignição ligada		Status	79	SIM	-14,4071	-56,1103
	24/08/2024 10:28:01	MT - DIAMANTINO - Próx. BR-163	Ignição ligada		Status	66	NÃO	-14,4367	-56,1200
	24/08/2024 10:28:01	MT - DIAMANTINO - Próx. BR-163	Ignição ligada		Status	66	SIM	-14,4367	-56,1200
	24/08/2024 10:25:01	MT - DIAMANTINO - BR-163	Ignição ligada		Status	69	SIM	-14,4501	-56,1339
	24/08/2024 10:23:01	MT - DIAMANTINO - BR-163	Ignição ligada		Status	69	NÃO	-14,4637	-56,1500
	24/08/2024 10:21:01	MT - DIAMANTINO - BR-163	Ignição ligada		Status	67	NÃO	-14,4770	-56,1657
	24/08/2024 10:19:01	MT - DIAMANTINO - BR-163	Ignição ligada		Status	79	NÃO	-14,4904	-56,1814
	24/08/2024 10:17:01	MT - DIAMANTINO - BR-163	Ignição ligada		Status	72	NÃO	-14,5046	-56,1981
	24/08/2024 10:15:01	MT - DIAMANTINO - BR-163	Ignição ligada		Status	67	NÃO	-14,5179	-56,2138
	24/08/2024 10:13:01	MT - DIAMANTINO - BR-163	Ignição ligada		Status	49	NÃO	-14,5295	-56,2280
	24/08/2024 10:11:31	MT - DIAMANTINO - BR-163			Posição Normal	49	NÃO	-14,5367	-56,2312
	24/08/2024 10:11:01	MT - DIAMANTINO - BR-163	Ignição ligada		Status	44	NÃO	-14,5401	-56,2320
	24/08/2024 10:09:01	MT - NOBRES - Próx. BR-163	Ignição ligada		Status	70	NÃO	-14,5603	-56,2205
	24/08/2024 10:09:01	MT - DIAMANTINO - BR-163	Ignição ligada		Status	70	NÃO	-14,5604	-56,2206
	24/08/2024 10:06:01	MT - DIAMANTINO - BR-163	Ignição ligada		Status	21	SIM	-14,5735	-56,2229
	24/08/2024 10:05:13	MT - DIAMANTINO - BR-163			Posição Normal	26	NÃO	-14,5758	-56,2227
	24/08/2024 10:04:01	MT - DIAMANTINO - BR-163	Ignição ligada		Status	28	NÃO	-14,5796	-56,2251
	24/08/2024 10:02:01	MT - DIAMANTINO - BR-163			Posição Normal	62	NÃO	-14,5896	-56,2313
	24/08/2024 10:02:01	MT - DIAMANTINO - BR-163	Ignição ligada		Status	62	NÃO	-14,5895	-56,2312
	24/08/2024 10:00:01	MT - DIAMANTINO - BR-163	Ignição ligada		Status	59	NÃO	-14,5968	-56,2377
	24/08/2024 10:00:01	MT - DIAMANTINO - BR-163	Ignição ligada		Status	59	NÃO	-14,5969	-56,2377
	24/08/2024 09:59:01	MT - NOBRES - BR-163	Ignição ligada		Status	60	NÃO	-14,6080	-56,2495
	24/08/2024 09:57:01	MT - NOBRES - BR-163	Ignição ligada		Status	47	SIM	-14,6188	-56,2604
	24/08/2024 09:55:01	MT - NOBRES - BR-163	Ignição ligada		Status	28	NÃO	-14,6263	-56,2675

RELATÓRIO ANALÍTICO POR VEÍCULO






































Período: 21/08/2024 00:00:00 à 27/08/2024 23:59:59

Identificador: RVQ5B60 SIMONE DAF 2022

Placa: RVQ5B60




- Legenda:**
-  Mensagens enviadas do Veículo (Veículo -> Central)
 -  Mensagens enviadas do Veículo (Controle de Jornada Cliente)
 -  Mensagens enviadas da Central (Central -> Veículo)






































Sentido:	Data e Hora:	Localização:	Mensagem:	Modo Emergência	Tipo Mensagem:	Vel. (Km/h)	Log ?	Latitude	Longitude
	24/08/2024 09:53:01	MT - NOBRES - BR-163	Ignição ligada		Status	72	NÃO	-14,6383	-56,2766
	24/08/2024 09:51:01	MT - NOBRES - BR-163	Ignição ligada		Status	66	NÃO	-14,6526	-56,2915
	24/08/2024 09:49:48	MT - NOBRES - BR-163			Posição Normal	55	NÃO	-14,6615	-56,2989
	24/08/2024 09:49:01	MT - NOBRES - BR-163	Ignição ligada		Status	48	NÃO	-14,6673	-56,3008
	24/08/2024 09:47:09	MT - NOBRES - BR-163			Posição Normal	0	NÃO	-14,6702	-56,3004
	24/08/2024 09:47:01	MT - NOBRES - Próx. BR-163	Ignição ligada		Status	0	NÃO	-14,6702	-56,3003
	24/08/2024 09:47:01	MT - NOBRES - Próx. BR-163	Parada do Veículo		Alerta de Software	0	NÃO	-14,6702	-56,3003
	24/08/2024 09:47:01	MT - NOBRES - BR-163	Ignição ligada		Status	0	NÃO	-14,6702	-56,3004
	24/08/2024 09:46:01	MT - NOBRES - BR-163	Ignição ligada		Status	54	NÃO	-14,6767	-56,2997
	24/08/2024 09:44:01	MT - NOBRES - BR-163	Ignição ligada		Status	70	SIM	-14,6932	-56,3090
	24/08/2024 09:42:01	MT - NOBRES - BR-163	Ignição ligada		Status	68	NÃO	-14,7082	-56,3224
	24/08/2024 09:40:01	MT - NOBRES - BR-163	Ignição ligada		Status	64	NÃO	-14,7248	-56,3184
	24/08/2024 09:39:19	MT - NOBRES - BR-163			Posição Normal	64	NÃO	-14,7316	-56,3189
	24/08/2024 09:38:01	MT - NOBRES - BR-163	Ignição ligada		Status	71	NÃO	-14,7434	-56,3232
	24/08/2024 09:36:01	MT - NOBRES - BR-163	Ignição ligada		Status	73	NÃO	-14,7500	-56,3313
	24/08/2024 09:36:01	MT - NOBRES - BR-163	Ignição ligada		Status	73	NÃO	-14,7502	-56,3315
	24/08/2024 09:35:01	MT - NOBRES - BR-163	Ignição ligada		Status	75	NÃO	-14,7635	-56,3476
	24/08/2024 09:33:01	MT - ROSÁRIO OESTE - Próx. BR-163	Ignição ligada		Status	74	NÃO	-14,7766	-56,3633
	24/08/2024 09:31:01	MT - ROSÁRIO OESTE - BR-163	Ignição ligada		Status	66	NÃO	-14,7836	-56,3833
	24/08/2024 09:29:01	MT - ROSÁRIO OESTE - BR-163	Ignição ligada		Status	61	NÃO	-14,7923	-56,4006
	24/08/2024 09:27:01	MT - ROSÁRIO OESTE - BR-163	Ignição ligada		Status	65	NÃO	-14,8079	-56,4127
	24/08/2024 09:25:01	MT - ROSÁRIO OESTE - BR-163	Ignição ligada		Status	25	NÃO	-14,8182	-56,4268
	24/08/2024 09:23:01	MT - ROSÁRIO OESTE - BR-163	Ignição ligada		Status	52	NÃO	-14,8305	-56,4315
	24/08/2024 09:21:01	MT - ROSÁRIO OESTE - BR-163	Ignição ligada		Status	22	NÃO	-14,8396	-56,4400
	24/08/2024 09:19:01	MT - ROSÁRIO OESTE - BR-163	Ignição ligada		Status	65	NÃO	-14,8486	-56,4483
	24/08/2024 09:17:01	MT - ROSÁRIO OESTE - BR-163	Ignição ligada		Status	71	NÃO	-14,8671	-56,4582
	24/08/2024 09:15:01	MT - ROSÁRIO OESTE - BR-163	Ignição ligada		Status	68	NÃO	-14,8865	-56,4633
	24/08/2024 09:13:18	MT - ROSÁRIO OESTE - BR-163			Posição Normal	64	NÃO	-14,9033	-56,4676
	24/08/2024 09:13:01	MT - ROSÁRIO OESTE - BR-163	Ignição ligada		Status	64	NÃO	-14,9058	-56,4682
	24/08/2024 09:11:01	MT - ROSÁRIO OESTE - BR-163	Ignição ligada		Status	80	NÃO	-14,9227	-56,4798
	24/08/2024 09:09:01	MT - ROSÁRIO OESTE - BR-163	Ignição ligada		Status	72	NÃO	-14,9445	-56,5012
	24/08/2024 09:09:01	MT - ROSÁRIO OESTE - BR-163	Ignição ligada		Status	72	NÃO	-14,9445	-56,5012
	24/08/2024 09:06:01	MT - ROSÁRIO OESTE - BR-163	Ignição ligada		Status	77	SIM	-14,9635	-56,5126
	24/08/2024 09:04:01	MT - ROSÁRIO OESTE - Próx. BR-163	Ignição ligada		Status	68	NÃO	-14,9938	-56,5173
	24/08/2024 09:04:01	MT - ROSÁRIO OESTE - BR-163	Ignição ligada		Status	68	SIM	-14,9939	-56,5174
	24/08/2024 09:01:01	MT - ROSÁRIO OESTE - BR-163	Ignição ligada		Status	68	SIM	-15,0144	-56,5152
	24/08/2024 08:59:01	MT - ROSÁRIO OESTE - BR-163	Ignição ligada		Status	71	NÃO	-15,0457	-56,5160

RELATÓRIO ANALÍTICO POR VEÍCULO

Período: 21/08/2024 00:00:00 à 27/08/2024 23:59:59
Identificador: RVQ5B60 SIMONE DAF 2022
Placa: RVQ5B60




- Legenda:**
-  Mensagens enviadas do Veículo (Veículo -> Central)
 -  Mensagens enviadas do Veículo (Controle de Jornada Cliente)
 -  Mensagens enviadas da Central (Central -> Veículo)






































Sentido:	Data e Hora:	Localização:	Mensagem:	Modo Emergência	Tipo Mensagem:	Vel. (Km/h)	Log ?	Latitude	Longitude
	24/08/2024 08:59:01	MT - ROSÁRIO OESTE - BR-163	Ignição ligada		Status	71	SIM	-15,0458	-56,5160
	24/08/2024 08:56:01	MT - ROSÁRIO OESTE - BR-163	Ignição ligada		Status	67	SIM	-15,0667	-56,5175
	24/08/2024 08:54:01	MT - ROSÁRIO OESTE - Próx. BR-163	Ignição ligada		Status	67	NÃO	-15,0978	-56,5195
	24/08/2024 08:54:01	MT - ROSÁRIO OESTE - BR-163	Ignição ligada		Status	67	SIM	-15,0980	-56,5196
	24/08/2024 08:51:01	MT - ROSÁRIO OESTE - BR-163	Ignição ligada		Status	66	SIM	-15,1188	-56,5211
	24/08/2024 08:49:01	MT - JANGADA - BR-163	Ignição ligada		Status	83	NÃO	-15,1498	-56,5232
	24/08/2024 08:49:01	MT - JANGADA - BR-163	Ignição ligada		Status	83	SIM	-15,1498	-56,5232
	24/08/2024 08:46:01	MT - JANGADA - BR-163	Ignição ligada		Status	63	SIM	-15,1724	-56,5247
	24/08/2024 08:44:01	MT - JANGADA - BR-163	Ignição ligada		Status	61	NÃO	-15,1880	-56,5163
	24/08/2024 08:42:01	MT - JANGADA - BR-163	Ignição ligada		Status	49	NÃO	-15,2030	-56,5084
	24/08/2024 08:40:01	MT - JANGADA - Próx. BR-163	Ignição ligada		Status	1	NÃO	-15,2116	-56,5042
	24/08/2024 08:39:12	MENSAGEM ENVIADA PELA CENTRAL Enviada por: integração	Habilitar sensor de porta do motorista		Comando		-		
	24/08/2024 08:39:12	MENSAGEM ENVIADA PELA CENTRAL Enviada por: integração	Habilitar sensor de desengate		Comando		-		
	24/08/2024 08:39:12	MENSAGEM ENVIADA PELA CENTRAL Enviada por: integração	Habilitar sensor de violação de painel		Comando		-		
	24/08/2024 08:39:12	MENSAGEM ENVIADA PELA CENTRAL Enviada por: integração	Desabilitar Botão de Abertura de Trava de Baú		Comando		-		
	24/08/2024 08:39:12	MENSAGEM ENVIADA PELA CENTRAL Enviada por: integração	Habilitar sensor de porta do carona		Comando		-		
	24/08/2024 08:38:01	MT - JANGADA - Próx. BR-163	Ignição ligada		Status	0	NÃO	-15,2115	-56,5040
	24/08/2024 08:38:01	MT - JANGADA - Próx. BR-163	Parada do Veículo		Alerta de Software	0	NÃO	-15,2115	-56,5040
	24/08/2024 08:37:20	MT - JANGADA - Próx. BR-163	11 REINICIO DE VIAGEM 11 REINICIO DE VIAGEM ID MOTORISTA:		Macro		NÃO	-15,2115	-56,5040
	24/08/2024 08:36:01	MT - JANGADA - Próx. BR-163	Parada do Veículo		Alerta de Software	0	NÃO	-15,2115	-56,5040
	24/08/2024 08:36:01	MT - JANGADA - Próx. BR-163	Ignição ligada		Status	0	NÃO	-15,2115	-56,5040
	24/08/2024 08:34:01	MT - JANGADA - Próx. BR-163	Ignição ligada		Status	0	NÃO	-15,2115	-56,5040
	24/08/2024 08:34:01	MT - JANGADA - Próx. BR-163	Parada do Veículo		Alerta de Software	0	NÃO	-15,2115	-56,5040
	24/08/2024 08:32:57	MT - JANGADA - Próx. BR-163	Parada do Veículo		Alerta de Software	0	NÃO	-15,2115	-56,5040
	24/08/2024 08:32:57	MT - JANGADA - Próx. BR-163	Ignição ligada		Evento	0	NÃO	-15,2115	-56,5040
	24/08/2024 08:32:01	MT - JANGADA - Próx. BR-163	Parada do Veículo		Alerta de Software	0	NÃO	-15,2115	-56,5040
	24/08/2024 08:30:01	MT - JANGADA - Próx. BR-163	Parada do Veículo		Alerta de Software	0	NÃO	-15,2115	-56,5040
	24/08/2024 08:28:01	MT - JANGADA - Próx. BR-163	Parada do Veículo		Alerta de Software	0	NÃO	-15,2115	-56,5040
	24/08/2024 08:26:01	MT - JANGADA - Próx. BR-163	Parada do Veículo		Alerta de Software	0	NÃO	-15,2115	-56,5040
	24/08/2024 08:24:01	MT - JANGADA - Próx. BR-163	Parada do Veículo		Alerta de Software	0	NÃO	-15,2115	-56,5040
	24/08/2024 08:22:01	MT - JANGADA - Próx. BR-163	Parada do Veículo		Alerta de Software	0	NÃO	-15,2115	-56,5040
	24/08/2024 08:20:01	MT - JANGADA - Próx. BR-163	Parada do Veículo		Alerta de Software	0	NÃO	-15,2115	-56,5040
	24/08/2024 08:18:01	MT - JANGADA - Próx. BR-163	Parada do Veículo		Alerta de Software	0	NÃO	-15,2115	-56,5040
	24/08/2024 08:16:01	MT - JANGADA - Próx. BR-163	Parada do Veículo		Alerta de Software	0	NÃO	-15,2115	-56,5040
	24/08/2024 08:14:01	MT - JANGADA - Próx. BR-163	Parada do Veículo		Alerta de Software	0	NÃO	-15,2115	-56,5040

RELATÓRIO ANALÍTICO POR VEÍCULO

Período: 21/08/2024 00:00:00 à 27/08/2024 23:59:59
Identificador: RVQ5B60 SIMONE DAF 2022
Placa: RVQ5B60

- Legenda:**
-  Mensagens enviadas do Veículo (Veículo -> Central)
 -  Mensagens enviadas do Veículo (Controle de Jornada Cliente)
 -  Mensagens enviadas da Central (Central -> Veículo)



Sentido:	Data e Hora:	Localização:	Mensagem:	Modo Emergência	Tipo Mensagem:	Vel. (Km/h)	Log ?	Latitude	Longitude
	24/08/2024 08:12:01	MT - JANGADA - Próx. BR-163	Parada do Veículo		Alerta de Software	0	NÃO	-15,2115	-56,5040
	24/08/2024 08:10:01	MT - JANGADA - Próx. BR-163	Parada do Veículo		Alerta de Software	0	NÃO	-15,2115	-56,5040
	24/08/2024 08:08:01	MT - JANGADA - Próx. BR-163	Parada do Veículo		Alerta de Software	0	NÃO	-15,2115	-56,5040
	24/08/2024 08:06:01	MT - JANGADA - Próx. BR-163	Parada do Veículo		Alerta de Software	0	NÃO	-15,2115	-56,5039
	24/08/2024 08:04:43	MT - JANGADA - Próx. BR-163	Parada do Veículo		Alerta de Software	0	NÃO	-15,2115	-56,5039
	24/08/2024 08:04:43	MT - JANGADA - Próx. BR-163	Ignição desligada		Evento	0	NÃO	-15,2115	-56,5039
	24/08/2024 08:04:06	MT - JANGADA - Próx. BR-163	04 PARADA PARA ABASTECIMENTO 04 PARADA PARA ABASTECIMENTO: POSTO: PREVISAO DE REINICIO HORA: ID MOTORISTA:		Macro		NÃO	-15,2114	-56,5038
	24/08/2024 08:04:01	MT - JANGADA - Próx. BR-163	Ignição ligada		Status	5	NÃO	-15,2114	-56,5037
	24/08/2024 08:02:01	MT - JANGADA - Próx. BR-163	Ignição ligada		Status	6	NÃO	-15,2125	-56,5027
	24/08/2024 08:00:02	MT - JANGADA - BR-163	Ignição ligada		Status	58	NÃO	-15,2212	-56,5002
	24/08/2024 07:58:02	MT - JANGADA - BR-163	Ignição ligada		Status	31	NÃO	-15,2327	-56,4949
	24/08/2024 07:56:02	MT - JANGADA - Avenida Marechal Rondon	Ignição ligada		Status	27	NÃO	-15,2378	-56,4897
	24/08/2024 07:54:02	MT - JANGADA - BR-163	Ignição ligada		Status	58	NÃO	-15,2443	-56,4789
	24/08/2024 07:52:08	MT - JANGADA - BR-163		Posição Normal		69	NÃO	-15,2562	-56,4631
	24/08/2024 07:52:02	MT - JANGADA - BR-163	Ignição ligada		Status	71	NÃO	-15,2568	-56,4625
	24/08/2024 07:50:02	MT - JANGADA - BR-163	Ignição ligada		Status	52	NÃO	-15,2628	-56,4565
	24/08/2024 07:50:02	MT - JANGADA - BR-163	Ignição ligada		Status	52	NÃO	-15,2628	-56,4565
	24/08/2024 07:49:02	MT - JANGADA - BR-163	Ignição ligada		Status	69	NÃO	-15,2781	-56,4418
	24/08/2024 07:47:02	MT - JANGADA - BR-163	Ignição ligada		Status	62	SIM	-15,2978	-56,4356
	24/08/2024 07:46:31	MT - JANGADA - BR-163		Posição Normal		67	NÃO	-15,3027	-56,4362
	24/08/2024 07:45:02	MT - JANGADA - Próx. BR-163	Ignição ligada		Status	65	NÃO	-15,3232	-56,4285
	24/08/2024 07:45:02	MT - JANGADA - BR-163	Ignição ligada		Status	65	NÃO	-15,3233	-56,4285
	24/08/2024 07:42:02	MT - JANGADA - BR-163	Ignição ligada		Status	76	NÃO	-15,3400	-56,4197
	24/08/2024 07:40:02	MT - ACORIZAL - Próx. BR-163	Ignição ligada		Status	65	NÃO	-15,3655	-56,4088
	24/08/2024 07:40:02	MT - JANGADA - BR-163	Ignição ligada		Status	65	SIM	-15,3656	-56,4090
	24/08/2024 07:36:02	MT - JANGADA - BR-163	Ignição ligada		Status	81	SIM	-15,3871	-56,3936
	24/08/2024 07:35:02	MT - ACORIZAL - Próx. BR-163	Ignição ligada		Status	57	NÃO	-15,3733	-56,4037
	24/08/2024 07:35:02	MT - ACORIZAL - BR-163	Ignição ligada		Status	57	SIM	-15,3735	-56,4037
	24/08/2024 07:34:02	MT - JANGADA - BR-163	Ignição ligada		Status	71	SIM	-15,4012	-56,3789
	24/08/2024 07:32:02	MT - ACORIZAL - BR-163	Ignição ligada		Status	60	SIM	-15,4097	-56,3605
	24/08/2024 07:30:02	MT - VÁRZEA GRANDE - Próx. BR-163	Ignição ligada		Status	72	NÃO	-15,4330	-56,3388
	24/08/2024 07:30:02	MT - VÁRZEA GRANDE - BR-163	Ignição ligada		Status	72	SIM	-15,4331	-56,3389
	24/08/2024 07:29:30	MT - VÁRZEA GRANDE - BR-163		Posição Normal		74	NÃO	-15,4287	-56,3415
	24/08/2024 07:29:02	MT - VÁRZEA GRANDE - BR-163	Ignição ligada		Status	72	NÃO	-15,4331	-56,3389
	24/08/2024 07:27:02	MT - VÁRZEA GRANDE - BR-163	Ignição ligada		Status	74	NÃO	-15,4501	-56,3268


RELATÓRIO ANALÍTICO POR VEÍCULO


Período: 21/08/2024 00:00:00 à 27/08/2024 23:59:59


Identificador: RVQ5B60 SIMONE DAF 2022

Placa: RVQ5B60





































Legenda:

 Mensagens enviadas do Veículo (Veículo -> Central)

 Mensagens enviadas do Veículo (Controle de Jornada Cliente)

 Mensagens enviadas da Central (Central -> Veículo)






Sentido:	Data e Hora:	Localização:	Mensagem:	Modo Emergência	Tipo Mensagem:	Vel. (Km/h)	Log ?	Latitude	Longitude
	24/08/2024 07:25:02	MT - VÁRZEA GRANDE - Próx. BR-163	Ignição ligada		Status	69	NÃO	-15,4730	-56,3052
	24/08/2024 07:25:02	MT - VÁRZEA GRANDE - BR-163	Ignição ligada		Status	69	SIM	-15,4731	-56,3052
	24/08/2024 07:22:02	MT - VÁRZEA GRANDE - BR-163	Ignição ligada		Status	81	SIM	-15,4842	-56,2873
	24/08/2024 07:20:02	MT - VÁRZEA GRANDE - Próx. BR-163	Ignição ligada		Status	69	NÃO	-15,5108	-56,2715
	24/08/2024 07:20:02	MT - VÁRZEA GRANDE - BR-163	Ignição ligada		Status	69	SIM	-15,5110	-56,2716
	24/08/2024 07:17:02	MT - VÁRZEA GRANDE - BR-163	Ignição ligada		Status	67	SIM	-15,5321	-56,2755
	24/08/2024 07:15:02	MT - VÁRZEA GRANDE - BR-163	Ignição ligada		Status	66	NÃO	-15,5511	-56,2708
	24/08/2024 07:14:13	MT - VÁRZEA GRANDE - BR-163			Posição Normal	65	NÃO	-15,5576	-56,2660
	24/08/2024 07:13:02	MT - VÁRZEA GRANDE - BR-163	Ignição ligada		Status	69	NÃO	-15,5664	-56,2578
	24/08/2024 07:11:02	MT - VÁRZEA GRANDE - BR-163	Ignição ligada		Status	51	NÃO	-15,5756	-56,2413
	24/08/2024 07:09:02	MT - VÁRZEA GRANDE - BR-163	Ignição ligada		Status	67	NÃO	-15,5913	-56,2322
	24/08/2024 07:07:02	MT - VÁRZEA GRANDE - BR-163	Ignição ligada		Status	66	NÃO	-15,5993	-56,2156
	24/08/2024 07:05:02	MT - VÁRZEA GRANDE - BR-163	Ignição ligada		Status	74	NÃO	-15,6093	-56,2036
	24/08/2024 07:03:02	MT - VÁRZEA GRANDE - BR-163	Ignição ligada		Status	56	NÃO	-15,6282	-56,2050
	24/08/2024 07:01:02	MT - VÁRZEA GRANDE - BR-163	Ignição ligada		Status	48	NÃO	-15,6437	-56,1999
	24/08/2024 07:00:20	MT - VÁRZEA GRANDE - BR-163			Posição Normal	47	NÃO	-15,6480	-56,1969
	24/08/2024 06:59:02	MT - VÁRZEA GRANDE - Rodovia dos Imigrantes	Ignição ligada		Status	34	NÃO	-15,6522	-56,1931
	24/08/2024 06:57:02	MT - VÁRZEA GRANDE - Rodovia dos Imigrantes	Ignição ligada		Status	39	NÃO	-15,6605	-56,1869
	24/08/2024 06:55:02	MT - VÁRZEA GRANDE - Rodovia dos Imigrantes	Ignição ligada		Status	27	NÃO	-15,6683	-56,1815
	24/08/2024 06:53:02	MT - VÁRZEA GRANDE - Rodovia dos Imigrantes	Ignição ligada		Status	30	NÃO	-15,6777	-56,1753
	24/08/2024 06:51:02	MT - VÁRZEA GRANDE - Próx. Rodovia dos Imigrantes	Parada do Veículo		Alerta de Software	0	NÃO	-15,6799	-56,1748
	24/08/2024 06:51:02	MT - VÁRZEA GRANDE - Próx. Rodovia dos Imigrantes	Ignição ligada		Status	0	NÃO	-15,6799	-56,1748
	24/08/2024 06:49:02	MT - VÁRZEA GRANDE - Próx. Rodovia dos Imigrantes	Ignição ligada		Status	0	NÃO	-15,6799	-56,1748
	24/08/2024 06:49:02	MT - VÁRZEA GRANDE - Próx. Rodovia dos Imigrantes	Parada do Veículo		Alerta de Software	0	NÃO	-15,6799	-56,1748
	24/08/2024 06:47:02	MT - VÁRZEA GRANDE - Próx. Rodovia dos Imigrantes	Parada do Veículo		Alerta de Software	0	NÃO	-15,6799	-56,1748
	24/08/2024 06:47:02	MT - VÁRZEA GRANDE - Próx. Rodovia dos Imigrantes	Ignição ligada		Status	0	NÃO	-15,6799	-56,1748
	24/08/2024 06:45:02	MT - VÁRZEA GRANDE - Próx. Rodovia dos Imigrantes	Ignição ligada		Status	0	NÃO	-15,6801	-56,1748
	24/08/2024 06:45:02	MT - VÁRZEA GRANDE - Próx. Rodovia dos Imigrantes	Parada do Veículo		Alerta de Software	0	NÃO	-15,6801	-56,1748
	24/08/2024 06:43:10	MT - VÁRZEA GRANDE - Próx. Rodovia dos Imigrantes	Parada do Veículo		Alerta de Software	0	NÃO	-15,6803	-56,1744
	24/08/2024 06:43:10	MT - VÁRZEA GRANDE - Próx. Rodovia dos Imigrantes	Ignição ligada		Evento	0	NÃO	-15,6803	-56,1744
	24/08/2024 06:43:02	MT - VÁRZEA GRANDE - Próx. Rodovia dos Imigrantes	Parada do Veículo		Alerta de Software	0	NÃO	-15,6803	-56,1744
	24/08/2024 06:41:22	MENSAGEM ENVIADA PELA CENTRAL Enviada por: integração	Habilitar sensor de violação de painel		Comando		-		
	24/08/2024 06:41:22	MENSAGEM ENVIADA PELA CENTRAL Enviada por: integração	Desligar Bloqueio		Comando		-		
	24/08/2024 06:41:19	MENSAGEM ENVIADA PELA CENTRAL Enviada por: integração	Habilitar sensor de desengate		Comando		-		
	24/08/2024 06:41:18	MENSAGEM ENVIADA PELA CENTRAL Enviada por: integração	Habilitar sensor de porta do motorista		Comando		-		
	24/08/2024 06:41:18	MENSAGEM ENVIADA PELA CENTRAL Enviada por: integração	Habilitar sensor de porta do carona		Comando		-		

RELATÓRIO ANALÍTICO POR VEÍCULO






Período: 21/08/2024 00:00:00 à 27/08/2024 23:59:59

Identificador: RVQ5B60 SIMONE DAF 2022

Placa: RVQ5B60

- Legenda:**
-  Mensagens enviadas do Veículo (Veículo -> Central)
 -  Mensagens enviadas do Veículo (Controle de Jornada Cliente)
 -  Mensagens enviadas da Central (Central -> Veículo)






Sentido:	Data e Hora:	Localização:	Mensagem:	Modo Emergência	Tipo Mensagem:	Vel. (Km/h)	Log ?	Latitude	Longitude
	24/08/2024 06:41:18	MENSAGEM ENVIADA PELA CENTRAL Enviada por: integração	Desabilitar Botão de Abertura de Trava de Baú		Comando		-		
	24/08/2024 06:41:02	MT - VÁRZEA GRANDE - Próx. Rodovia dos Imigrantes	O veículo está bloqueado		Status	0	NÃO	-15,6803	-56,1744
	24/08/2024 06:41:02	MT - VÁRZEA GRANDE - Próx. Rodovia dos Imigrantes	Parada do Veículo		Alerta de Software	0	NÃO	-15,6803	-56,1744
	24/08/2024 06:39:55	MT - VÁRZEA GRANDE - Próx. Rodovia dos Imigrantes	11 REINICIO DE VIAGEM 11 REINICIO DE VIAGEM ID MOTORISTA:		Macro		NÃO	-15,6803	-56,1744
	24/08/2024 06:39:02	MT - VÁRZEA GRANDE - Próx. Rodovia dos Imigrantes	Parada do Veículo		Alerta de Software	0	NÃO	-15,6803	-56,1744
	24/08/2024 06:39:02	MT - VÁRZEA GRANDE - Próx. Rodovia dos Imigrantes	O veículo está bloqueado		Status	0	NÃO	-15,6803	-56,1744
	24/08/2024 06:37:02	MT - VÁRZEA GRANDE - Próx. Rodovia dos Imigrantes	O veículo está bloqueado		Status	0	NÃO	-15,6803	-56,1744
	24/08/2024 06:37:02	MT - VÁRZEA GRANDE - Próx. Rodovia dos Imigrantes	Parada do Veículo		Alerta de Software	0	NÃO	-15,6803	-56,1744
	24/08/2024 06:35:02	MT - VÁRZEA GRANDE - Próx. Rodovia dos Imigrantes	Parada do Veículo		Alerta de Software	0	NÃO	-15,6803	-56,1744
	24/08/2024 06:35:02	MT - VÁRZEA GRANDE - Próx. Rodovia dos Imigrantes	O veículo está bloqueado		Status	0	NÃO	-15,6803	-56,1744
	24/08/2024 06:33:02	MT - VÁRZEA GRANDE - Próx. Rodovia dos Imigrantes	O veículo está bloqueado		Status	0	NÃO	-15,6803	-56,1744
	24/08/2024 06:33:02	MT - VÁRZEA GRANDE - Próx. Rodovia dos Imigrantes	Parada do Veículo		Alerta de Software	0	NÃO	-15,6803	-56,1744
	24/08/2024 06:31:02	MT - VÁRZEA GRANDE - Próx. Rodovia dos Imigrantes	Parada do Veículo		Alerta de Software	0	NÃO	-15,6803	-56,1744
	24/08/2024 06:31:02	MT - VÁRZEA GRANDE - Próx. Rodovia dos Imigrantes	O veículo está bloqueado		Status	0	NÃO	-15,6803	-56,1744
	24/08/2024 06:29:02	MT - VÁRZEA GRANDE - Próx. Rodovia dos Imigrantes	O veículo está bloqueado		Status	0	NÃO	-15,6803	-56,1744
	24/08/2024 06:29:02	MT - VÁRZEA GRANDE - Próx. Rodovia dos Imigrantes	Parada do Veículo		Alerta de Software	0	NÃO	-15,6803	-56,1744
	24/08/2024 06:27:02	MT - VÁRZEA GRANDE - Próx. Rodovia dos Imigrantes	Parada do Veículo		Alerta de Software	0	NÃO	-15,6803	-56,1744
	24/08/2024 06:27:02	MT - VÁRZEA GRANDE - Próx. Rodovia dos Imigrantes	O veículo está bloqueado		Status	0	NÃO	-15,6803	-56,1744
	24/08/2024 06:25:02	MT - VÁRZEA GRANDE - Próx. Rodovia dos Imigrantes	O veículo está bloqueado		Status	0	NÃO	-15,6803	-56,1744
	24/08/2024 06:25:02	MT - VÁRZEA GRANDE - Próx. Rodovia dos Imigrantes	Parada do Veículo		Alerta de Software	0	NÃO	-15,6803	-56,1744
	24/08/2024 06:23:02	MT - VÁRZEA GRANDE - Próx. Rodovia dos Imigrantes	Parada do Veículo		Alerta de Software	0	NÃO	-15,6803	-56,1744
	24/08/2024 06:23:02	MT - VÁRZEA GRANDE - Próx. Rodovia dos Imigrantes	O veículo está bloqueado		Status	0	NÃO	-15,6803	-56,1744
	24/08/2024 06:21:02	MT - VÁRZEA GRANDE - Próx. Rodovia dos Imigrantes	O veículo está bloqueado		Status	0	NÃO	-15,6803	-56,1744
	24/08/2024 06:21:02	MT - VÁRZEA GRANDE - Próx. Rodovia dos Imigrantes	Parada do Veículo		Alerta de Software	0	NÃO	-15,6803	-56,1744
	24/08/2024 06:19:02	MT - VÁRZEA GRANDE - Próx. Rodovia dos Imigrantes	Parada do Veículo		Alerta de Software	0	NÃO	-15,6803	-56,1744
	24/08/2024 06:19:02	MT - VÁRZEA GRANDE - Próx. Rodovia dos Imigrantes	O veículo está bloqueado		Status	0	NÃO	-15,6803	-56,1744
	24/08/2024 06:17:02	MT - VÁRZEA GRANDE - Próx. Rodovia dos Imigrantes	O veículo está bloqueado		Status	0	NÃO	-15,6803	-56,1744
	24/08/2024 06:17:02	MT - VÁRZEA GRANDE - Próx. Rodovia dos Imigrantes	Parada do Veículo		Alerta de Software	0	NÃO	-15,6803	-56,1744
	24/08/2024 06:15:02	MT - VÁRZEA GRANDE - Próx. Rodovia dos Imigrantes	Parada do Veículo		Alerta de Software	0	NÃO	-15,6803	-56,1744
	24/08/2024 06:15:02	MT - VÁRZEA GRANDE - Próx. Rodovia dos Imigrantes	O veículo está bloqueado		Status	0	NÃO	-15,6803	-56,1744
	24/08/2024 06:13:02	MT - VÁRZEA GRANDE - Próx. Rodovia dos Imigrantes	O veículo está bloqueado		Status	0	NÃO	-15,6803	-56,1744
	24/08/2024 06:13:02	MT - VÁRZEA GRANDE - Próx. Rodovia dos Imigrantes	Parada do Veículo		Alerta de Software	0	NÃO	-15,6803	-56,1744
	24/08/2024 06:11:02	MT - VÁRZEA GRANDE - Próx. Rodovia dos Imigrantes	Parada do Veículo		Alerta de Software	0	NÃO	-15,6803	-56,1744
	24/08/2024 06:11:02	MT - VÁRZEA GRANDE - Próx. Rodovia dos Imigrantes	O veículo está bloqueado		Status	0	NÃO	-15,6803	-56,1744
	24/08/2024 06:09:02	MT - VÁRZEA GRANDE - Próx. Rodovia dos Imigrantes	O veículo está bloqueado		Status	0	NÃO	-15,6803	-56,1744
	24/08/2024 06:09:02	MT - VÁRZEA GRANDE - Próx. Rodovia dos Imigrantes	Parada do Veículo		Alerta de Software	0	NÃO	-15,6803	-56,1744

RELATÓRIO ANALÍTICO POR VEÍCULO











Período: 21/08/2024 00:00:00 à 27/08/2024 23:59:59

Identificador: RVQ5B60 SIMONE DAF 2022

Placa: RVQ5B60

- Legenda:**
-  Mensagens enviadas do Veículo (Veículo -> Central)
 -  Mensagens enviadas do Veículo (Controle de Jornada Cliente)
 -  Mensagens enviadas da Central (Central -> Veículo)



Sentido:	Data e Hora:	Localização:	Mensagem:	Modo Emergência	Tipo Mensagem:	Vel. (Km/h)	Log ?	Latitude	Longitude
	24/08/2024 06:07:02	MT - VÁRZEA GRANDE - Próx. Rodovia dos Imigrantes	Parada do Veículo		Alerta de Software	0	NÃO	-15,6803	-56,1744
	24/08/2024 06:07:02	MT - VÁRZEA GRANDE - Próx. Rodovia dos Imigrantes	O veículo está bloqueado		Status	0	NÃO	-15,6803	-56,1744
	24/08/2024 06:05:02	MT - VÁRZEA GRANDE - Próx. Rodovia dos Imigrantes	O veículo está bloqueado		Status	0	NÃO	-15,6803	-56,1744
	24/08/2024 06:05:02	MT - VÁRZEA GRANDE - Próx. Rodovia dos Imigrantes	Parada do Veículo		Alerta de Software	0	NÃO	-15,6803	-56,1744
	24/08/2024 06:03:02	MT - VÁRZEA GRANDE - Próx. Rodovia dos Imigrantes	Parada do Veículo		Alerta de Software	0	NÃO	-15,6803	-56,1744
	24/08/2024 06:03:02	MT - VÁRZEA GRANDE - Próx. Rodovia dos Imigrantes	O veículo está bloqueado		Status	0	NÃO	-15,6803	-56,1744
	24/08/2024 06:01:02	MT - VÁRZEA GRANDE - Próx. Rodovia dos Imigrantes	O veículo está bloqueado		Status	0	NÃO	-15,6803	-56,1744
	24/08/2024 06:01:02	MT - VÁRZEA GRANDE - Próx. Rodovia dos Imigrantes	Parada do Veículo		Alerta de Software	0	NÃO	-15,6803	-56,1744
	24/08/2024 05:59:02	MT - VÁRZEA GRANDE - Próx. Rodovia dos Imigrantes	Parada do Veículo		Alerta de Software	0	NÃO	-15,6803	-56,1744
	24/08/2024 05:59:02	MT - VÁRZEA GRANDE - Próx. Rodovia dos Imigrantes	O veículo está bloqueado		Status	0	NÃO	-15,6803	-56,1744
	24/08/2024 05:57:02	MT - VÁRZEA GRANDE - Próx. Rodovia dos Imigrantes	O veículo está bloqueado		Status	0	NÃO	-15,6803	-56,1744
	24/08/2024 05:57:02	MT - VÁRZEA GRANDE - Próx. Rodovia dos Imigrantes	Parada do Veículo		Alerta de Software	0	NÃO	-15,6803	-56,1744
	24/08/2024 05:55:02	MT - VÁRZEA GRANDE - Próx. Rodovia dos Imigrantes	Parada do Veículo		Alerta de Software	0	NÃO	-15,6803	-56,1744
	24/08/2024 05:55:02	MT - VÁRZEA GRANDE - Próx. Rodovia dos Imigrantes	O veículo está bloqueado		Status	0	NÃO	-15,6803	-56,1744
	24/08/2024 05:53:02	MT - VÁRZEA GRANDE - Próx. Rodovia dos Imigrantes	O veículo está bloqueado		Status	0	NÃO	-15,6803	-56,1744
	24/08/2024 05:53:02	MT - VÁRZEA GRANDE - Próx. Rodovia dos Imigrantes	Parada do Veículo		Alerta de Software	0	NÃO	-15,6803	-56,1744
	24/08/2024 05:51:02	MT - VÁRZEA GRANDE - Próx. Rodovia dos Imigrantes	Parada do Veículo		Alerta de Software	0	NÃO	-15,6803	-56,1744
	24/08/2024 05:51:02	MT - VÁRZEA GRANDE - Próx. Rodovia dos Imigrantes	O veículo está bloqueado		Status	0	NÃO	-15,6803	-56,1744
	24/08/2024 05:49:02	MT - VÁRZEA GRANDE - Próx. Rodovia dos Imigrantes	O veículo está bloqueado		Status	0	NÃO	-15,6803	-56,1744
	24/08/2024 05:49:02	MT - VÁRZEA GRANDE - Próx. Rodovia dos Imigrantes	Parada do Veículo		Alerta de Software	0	NÃO	-15,6803	-56,1744
	24/08/2024 05:47:02	MT - VÁRZEA GRANDE - Próx. Rodovia dos Imigrantes	Parada do Veículo		Alerta de Software	0	NÃO	-15,6803	-56,1744
	24/08/2024 05:47:02	MT - VÁRZEA GRANDE - Próx. Rodovia dos Imigrantes	O veículo está bloqueado		Status	0	NÃO	-15,6803	-56,1744
	24/08/2024 05:45:02	MT - VÁRZEA GRANDE - Próx. Rodovia dos Imigrantes	O veículo está bloqueado		Status	0	NÃO	-15,6803	-56,1744
	24/08/2024 05:45:02	MT - VÁRZEA GRANDE - Próx. Rodovia dos Imigrantes	Parada do Veículo		Alerta de Software	0	NÃO	-15,6803	-56,1744
	24/08/2024 05:43:02	MT - VÁRZEA GRANDE - Próx. Rodovia dos Imigrantes	Parada do Veículo		Alerta de Software	0	NÃO	-15,6803	-56,1744
	24/08/2024 05:43:02	MT - VÁRZEA GRANDE - Próx. Rodovia dos Imigrantes	O veículo está bloqueado		Status	0	NÃO	-15,6803	-56,1744
	24/08/2024 05:41:02	MT - VÁRZEA GRANDE - Próx. Rodovia dos Imigrantes	O veículo está bloqueado		Status	0	NÃO	-15,6803	-56,1744
	24/08/2024 05:41:02	MT - VÁRZEA GRANDE - Próx. Rodovia dos Imigrantes	Parada do Veículo		Alerta de Software	0	NÃO	-15,6803	-56,1744
	24/08/2024 05:39:02	MT - VÁRZEA GRANDE - Próx. Rodovia dos Imigrantes	Parada do Veículo		Alerta de Software	0	NÃO	-15,6803	-56,1744
	24/08/2024 05:39:02	MT - VÁRZEA GRANDE - Próx. Rodovia dos Imigrantes	O veículo está bloqueado		Status	0	NÃO	-15,6803	-56,1744
	24/08/2024 05:37:02	MT - VÁRZEA GRANDE - Próx. Rodovia dos Imigrantes	O veículo está bloqueado		Status	0	NÃO	-15,6803	-56,1744
	24/08/2024 05:37:02	MT - VÁRZEA GRANDE - Próx. Rodovia dos Imigrantes	Parada do Veículo		Alerta de Software	0	NÃO	-15,6803	-56,1744
	24/08/2024 05:35:02	MT - VÁRZEA GRANDE - Próx. Rodovia dos Imigrantes	Parada do Veículo		Alerta de Software	0	NÃO	-15,6803	-56,1744
	24/08/2024 05:35:02	MT - VÁRZEA GRANDE - Próx. Rodovia dos Imigrantes	O veículo está bloqueado		Status	0	NÃO	-15,6803	-56,1744
	24/08/2024 05:33:02	MT - VÁRZEA GRANDE - Próx. Rodovia dos Imigrantes	O veículo está bloqueado		Status	0	NÃO	-15,6803	-56,1744
	24/08/2024 05:33:02	MT - VÁRZEA GRANDE - Próx. Rodovia dos Imigrantes	Parada do Veículo		Alerta de Software	0	NÃO	-15,6803	-56,1744
	24/08/2024 05:31:02	MT - VÁRZEA GRANDE - Próx. Rodovia dos Imigrantes	Parada do Veículo		Alerta de Software	0	NÃO	-15,6803	-56,1744

RELATÓRIO ANALÍTICO POR VEÍCULO




Período: 21/08/2024 00:00:00 à 27/08/2024 23:59:59

Identificador: RVQ5B60 SIMONE DAF 2022

Placa: RVQ5B60

- Legenda:**
-  Mensagens enviadas do Veículo (Veículo -> Central)
 -  Mensagens enviadas do Veículo (Controle de Jornada Cliente)
 -  Mensagens enviadas da Central (Central -> Veículo)






Sentido:	Data e Hora:	Localização:	Mensagem:	Modo Emergência	Tipo Mensagem:	Vel. (Km/h)	Log ?	Latitude	Longitude
	24/08/2024 05:31:02	MT - VÁRZEA GRANDE - Próx. Rodovia dos Imigrantes	O veículo está bloqueado		Status	0	NÃO	-15,6803	-56,1744
	24/08/2024 05:29:02	MT - VÁRZEA GRANDE - Próx. Rodovia dos Imigrantes	O veículo está bloqueado		Status	0	NÃO	-15,6803	-56,1744
	24/08/2024 05:29:02	MT - VÁRZEA GRANDE - Próx. Rodovia dos Imigrantes	Parada do Veículo		Alerta de Software	0	NÃO	-15,6803	-56,1744
	24/08/2024 05:27:02	MT - VÁRZEA GRANDE - Próx. Rodovia dos Imigrantes	Parada do Veículo		Alerta de Software	0	NÃO	-15,6803	-56,1744
	24/08/2024 05:27:02	MT - VÁRZEA GRANDE - Próx. Rodovia dos Imigrantes	O veículo está bloqueado		Status	0	NÃO	-15,6803	-56,1744
	24/08/2024 05:25:02	MT - VÁRZEA GRANDE - Próx. Rodovia dos Imigrantes	O veículo está bloqueado		Status	0	NÃO	-15,6803	-56,1744
	24/08/2024 05:25:02	MT - VÁRZEA GRANDE - Próx. Rodovia dos Imigrantes	Parada do Veículo		Alerta de Software	0	NÃO	-15,6803	-56,1744
	24/08/2024 05:23:02	MT - VÁRZEA GRANDE - Próx. Rodovia dos Imigrantes	Parada do Veículo		Alerta de Software	0	NÃO	-15,6803	-56,1744
	24/08/2024 05:23:02	MT - VÁRZEA GRANDE - Próx. Rodovia dos Imigrantes	O veículo está bloqueado		Status	0	NÃO	-15,6803	-56,1744
	24/08/2024 05:21:02	MT - VÁRZEA GRANDE - Próx. Rodovia dos Imigrantes	O veículo está bloqueado		Status	0	NÃO	-15,6803	-56,1744
	24/08/2024 05:21:02	MT - VÁRZEA GRANDE - Próx. Rodovia dos Imigrantes	Parada do Veículo		Alerta de Software	0	NÃO	-15,6803	-56,1744
	24/08/2024 05:19:02	MT - VÁRZEA GRANDE - Próx. Rodovia dos Imigrantes	Parada do Veículo		Alerta de Software	0	NÃO	-15,6803	-56,1744
	24/08/2024 05:19:02	MT - VÁRZEA GRANDE - Próx. Rodovia dos Imigrantes	O veículo está bloqueado		Status	0	NÃO	-15,6803	-56,1744
	24/08/2024 05:17:02	MT - VÁRZEA GRANDE - Próx. Rodovia dos Imigrantes	O veículo está bloqueado		Status	0	NÃO	-15,6803	-56,1744
	24/08/2024 05:17:02	MT - VÁRZEA GRANDE - Próx. Rodovia dos Imigrantes	Parada do Veículo		Alerta de Software	0	NÃO	-15,6803	-56,1744
	24/08/2024 05:15:02	MT - VÁRZEA GRANDE - Próx. Rodovia dos Imigrantes	Parada do Veículo		Alerta de Software	0	NÃO	-15,6803	-56,1744
	24/08/2024 05:15:02	MT - VÁRZEA GRANDE - Próx. Rodovia dos Imigrantes	O veículo está bloqueado		Status	0	NÃO	-15,6803	-56,1744
	24/08/2024 05:13:02	MT - VÁRZEA GRANDE - Próx. Rodovia dos Imigrantes	O veículo está bloqueado		Status	0	NÃO	-15,6803	-56,1744
	24/08/2024 05:13:02	MT - VÁRZEA GRANDE - Próx. Rodovia dos Imigrantes	Parada do Veículo		Alerta de Software	0	NÃO	-15,6803	-56,1744
	24/08/2024 05:11:02	MT - VÁRZEA GRANDE - Próx. Rodovia dos Imigrantes	Parada do Veículo		Alerta de Software	0	NÃO	-15,6803	-56,1744
	24/08/2024 05:11:02	MT - VÁRZEA GRANDE - Próx. Rodovia dos Imigrantes	O veículo está bloqueado		Status	0	NÃO	-15,6803	-56,1744
	24/08/2024 05:09:02	MT - VÁRZEA GRANDE - Próx. Rodovia dos Imigrantes	O veículo está bloqueado		Status	0	NÃO	-15,6803	-56,1744
	24/08/2024 05:09:02	MT - VÁRZEA GRANDE - Próx. Rodovia dos Imigrantes	Parada do Veículo		Alerta de Software	0	NÃO	-15,6803	-56,1744
	24/08/2024 05:07:02	MT - VÁRZEA GRANDE - Próx. Rodovia dos Imigrantes	Parada do Veículo		Alerta de Software	0	NÃO	-15,6803	-56,1744
	24/08/2024 05:07:02	MT - VÁRZEA GRANDE - Próx. Rodovia dos Imigrantes	O veículo está bloqueado		Status	0	NÃO	-15,6803	-56,1744
	24/08/2024 05:05:02	MT - VÁRZEA GRANDE - Próx. Rodovia dos Imigrantes	O veículo está bloqueado		Status	0	NÃO	-15,6803	-56,1744
	24/08/2024 05:05:02	MT - VÁRZEA GRANDE - Próx. Rodovia dos Imigrantes	Parada do Veículo		Alerta de Software	0	NÃO	-15,6803	-56,1744
	24/08/2024 05:03:02	MT - VÁRZEA GRANDE - Próx. Rodovia dos Imigrantes	Parada do Veículo		Alerta de Software	0	NÃO	-15,6803	-56,1744
	24/08/2024 05:03:02	MT - VÁRZEA GRANDE - Próx. Rodovia dos Imigrantes	O veículo está bloqueado		Status	0	NÃO	-15,6803	-56,1744
	24/08/2024 05:01:02	MT - VÁRZEA GRANDE - Próx. Rodovia dos Imigrantes	O veículo está bloqueado		Status	0	NÃO	-15,6803	-56,1744
	24/08/2024 05:01:02	MT - VÁRZEA GRANDE - Próx. Rodovia dos Imigrantes	Parada do Veículo		Alerta de Software	0	NÃO	-15,6803	-56,1744
	24/08/2024 04:59:02	MT - VÁRZEA GRANDE - Próx. Rodovia dos Imigrantes	Parada do Veículo		Alerta de Software	0	NÃO	-15,6803	-56,1744
	24/08/2024 04:59:02	MT - VÁRZEA GRANDE - Próx. Rodovia dos Imigrantes	O veículo está bloqueado		Status	0	NÃO	-15,6803	-56,1744
	24/08/2024 04:57:02	MT - VÁRZEA GRANDE - Próx. Rodovia dos Imigrantes	O veículo está bloqueado		Status	0	NÃO	-15,6803	-56,1744
	24/08/2024 04:57:02	MT - VÁRZEA GRANDE - Próx. Rodovia dos Imigrantes	Parada do Veículo		Alerta de Software	0	NÃO	-15,6803	-56,1744
	24/08/2024 04:55:02	MT - VÁRZEA GRANDE - Próx. Rodovia dos Imigrantes	Parada do Veículo		Alerta de Software	0	NÃO	-15,6803	-56,1744
	24/08/2024 04:55:02	MT - VÁRZEA GRANDE - Próx. Rodovia dos Imigrantes	O veículo está bloqueado		Status	0	NÃO	-15,6803	-56,1744

RELATÓRIO ANALÍTICO POR VEÍCULO

Período: 21/08/2024 00:00:00 à 27/08/2024 23:59:59

Identificador: RVQ5B60 SIMONE DAF 2022

Placa: RVQ5B60

- Legenda:**
-  Mensagens enviadas do Veículo (Veículo -> Central)
 -  Mensagens enviadas do Veículo (Controle de Jornada Cliente)
 -  Mensagens enviadas da Central (Central -> Veículo)






Sentido:	Data e Hora:	Localização:	Mensagem:	Modo Emergência	Tipo Mensagem:	Vel. (Km/h)	Log ?	Latitude	Longitude
	24/08/2024 04:53:02	MT - VÁRZEA GRANDE - Próx. Rodovia dos Imigrantes	O veículo está bloqueado		Status	0	NÃO	-15,6803	-56,1744
	24/08/2024 04:53:02	MT - VÁRZEA GRANDE - Próx. Rodovia dos Imigrantes	Parada do Veículo		Alerta de Software	0	NÃO	-15,6803	-56,1744
	24/08/2024 04:51:02	MT - VÁRZEA GRANDE - Próx. Rodovia dos Imigrantes	Parada do Veículo		Alerta de Software	0	NÃO	-15,6803	-56,1744
	24/08/2024 04:51:02	MT - VÁRZEA GRANDE - Próx. Rodovia dos Imigrantes	O veículo está bloqueado		Status	0	NÃO	-15,6803	-56,1744
	24/08/2024 04:49:02	MT - VÁRZEA GRANDE - Próx. Rodovia dos Imigrantes	O veículo está bloqueado		Status	0	NÃO	-15,6803	-56,1744
	24/08/2024 04:49:02	MT - VÁRZEA GRANDE - Próx. Rodovia dos Imigrantes	Parada do Veículo		Alerta de Software	0	NÃO	-15,6803	-56,1744
	24/08/2024 04:47:02	MT - VÁRZEA GRANDE - Próx. Rodovia dos Imigrantes	Parada do Veículo		Alerta de Software	0	NÃO	-15,6803	-56,1744
	24/08/2024 04:47:02	MT - VÁRZEA GRANDE - Próx. Rodovia dos Imigrantes	O veículo está bloqueado		Status	0	NÃO	-15,6803	-56,1744
	24/08/2024 04:45:02	MT - VÁRZEA GRANDE - Próx. Rodovia dos Imigrantes	O veículo está bloqueado		Status	0	NÃO	-15,6803	-56,1744
	24/08/2024 04:45:02	MT - VÁRZEA GRANDE - Próx. Rodovia dos Imigrantes	Parada do Veículo		Alerta de Software	0	NÃO	-15,6803	-56,1744
	24/08/2024 04:43:02	MT - VÁRZEA GRANDE - Próx. Rodovia dos Imigrantes	Parada do Veículo		Alerta de Software	0	NÃO	-15,6803	-56,1744
	24/08/2024 04:43:02	MT - VÁRZEA GRANDE - Próx. Rodovia dos Imigrantes	O veículo está bloqueado		Status	0	NÃO	-15,6803	-56,1744
	24/08/2024 04:41:02	MT - VÁRZEA GRANDE - Próx. Rodovia dos Imigrantes	O veículo está bloqueado		Status	0	NÃO	-15,6803	-56,1744
	24/08/2024 04:41:02	MT - VÁRZEA GRANDE - Próx. Rodovia dos Imigrantes	Parada do Veículo		Alerta de Software	0	NÃO	-15,6803	-56,1744
	24/08/2024 04:39:02	MT - VÁRZEA GRANDE - Próx. Rodovia dos Imigrantes	Parada do Veículo		Alerta de Software	0	NÃO	-15,6803	-56,1744
	24/08/2024 04:39:02	MT - VÁRZEA GRANDE - Próx. Rodovia dos Imigrantes	O veículo está bloqueado		Status	0	NÃO	-15,6803	-56,1744
	24/08/2024 04:37:02	MT - VÁRZEA GRANDE - Próx. Rodovia dos Imigrantes	O veículo está bloqueado		Status	0	NÃO	-15,6803	-56,1744
	24/08/2024 04:37:02	MT - VÁRZEA GRANDE - Próx. Rodovia dos Imigrantes	Parada do Veículo		Alerta de Software	0	NÃO	-15,6803	-56,1744
	24/08/2024 04:35:02	MT - VÁRZEA GRANDE - Próx. Rodovia dos Imigrantes	Parada do Veículo		Alerta de Software	0	NÃO	-15,6803	-56,1744
	24/08/2024 04:35:02	MT - VÁRZEA GRANDE - Próx. Rodovia dos Imigrantes	O veículo está bloqueado		Status	0	NÃO	-15,6803	-56,1744
	24/08/2024 04:33:02	MT - VÁRZEA GRANDE - Próx. Rodovia dos Imigrantes	O veículo está bloqueado		Status	0	NÃO	-15,6803	-56,1744
	24/08/2024 04:33:02	MT - VÁRZEA GRANDE - Próx. Rodovia dos Imigrantes	Parada do Veículo		Alerta de Software	0	NÃO	-15,6803	-56,1744
	24/08/2024 04:31:02	MT - VÁRZEA GRANDE - Próx. Rodovia dos Imigrantes	Parada do Veículo		Alerta de Software	0	NÃO	-15,6803	-56,1744
	24/08/2024 04:31:02	MT - VÁRZEA GRANDE - Próx. Rodovia dos Imigrantes	O veículo está bloqueado		Status	0	NÃO	-15,6803	-56,1744
	24/08/2024 04:29:02	MT - VÁRZEA GRANDE - Próx. Rodovia dos Imigrantes	O veículo está bloqueado		Status	0	NÃO	-15,6803	-56,1744
	24/08/2024 04:29:02	MT - VÁRZEA GRANDE - Próx. Rodovia dos Imigrantes	Parada do Veículo		Alerta de Software	0	NÃO	-15,6803	-56,1744
	24/08/2024 04:27:02	MT - VÁRZEA GRANDE - Próx. Rodovia dos Imigrantes	Parada do Veículo		Alerta de Software	0	NÃO	-15,6803	-56,1744
	24/08/2024 04:27:02	MT - VÁRZEA GRANDE - Próx. Rodovia dos Imigrantes	O veículo está bloqueado		Status	0	NÃO	-15,6803	-56,1744
	24/08/2024 04:25:02	MT - VÁRZEA GRANDE - Próx. Rodovia dos Imigrantes	O veículo está bloqueado		Status	0	NÃO	-15,6803	-56,1744
	24/08/2024 04:25:02	MT - VÁRZEA GRANDE - Próx. Rodovia dos Imigrantes	Parada do Veículo		Alerta de Software	0	NÃO	-15,6803	-56,1744
	24/08/2024 04:23:02	MT - VÁRZEA GRANDE - Próx. Rodovia dos Imigrantes	Parada do Veículo		Alerta de Software	0	NÃO	-15,6803	-56,1744
	24/08/2024 04:23:02	MT - VÁRZEA GRANDE - Próx. Rodovia dos Imigrantes	O veículo está bloqueado		Status	0	NÃO	-15,6803	-56,1744
	24/08/2024 04:21:02	MT - VÁRZEA GRANDE - Próx. Rodovia dos Imigrantes	O veículo está bloqueado		Status	0	NÃO	-15,6803	-56,1744
	24/08/2024 04:21:02	MT - VÁRZEA GRANDE - Próx. Rodovia dos Imigrantes	Parada do Veículo		Alerta de Software	0	NÃO	-15,6803	-56,1744
	24/08/2024 04:19:02	MT - VÁRZEA GRANDE - Próx. Rodovia dos Imigrantes	Parada do Veículo		Alerta de Software	0	NÃO	-15,6803	-56,1744
	24/08/2024 04:19:02	MT - VÁRZEA GRANDE - Próx. Rodovia dos Imigrantes	O veículo está bloqueado		Status	0	NÃO	-15,6803	-56,1744
	24/08/2024 04:17:02	MT - VÁRZEA GRANDE - Próx. Rodovia dos Imigrantes	Parada do Veículo		Alerta de Software	0	NÃO	-15,6803	-56,1744

RELATÓRIO ANALÍTICO POR VEÍCULO























Período: 21/08/2024 00:00:00 à 27/08/2024 23:59:59

Identificador: RVQ5B60 SIMONE DAF 2022

Placa: RVQ5B60

- Legenda:**
-  Mensagens enviadas do Veículo (Veículo -> Central)
 -  Mensagens enviadas do Veículo (Controle de Jornada Cliente)
 -  Mensagens enviadas da Central (Central -> Veículo)



Sentido:	Data e Hora:	Localização:	Mensagem:	Modo Emergência	Tipo Mensagem:	Vel. (Km/h)	Log ?	Latitude	Longitude
	24/08/2024 04:17:02	MT - VÁRZEA GRANDE - Próx. Rodovia dos Imigrantes	O veículo está bloqueado		Status	0	NÃO	-15,6803	-56,1744
	24/08/2024 04:15:02	MT - VÁRZEA GRANDE - Próx. Rodovia dos Imigrantes	Parada do Veículo		Alerta de Software	0	NÃO	-15,6803	-56,1744
	24/08/2024 04:15:02	MT - VÁRZEA GRANDE - Próx. Rodovia dos Imigrantes	O veículo está bloqueado		Status	0	NÃO	-15,6803	-56,1744
	24/08/2024 04:13:02	MT - VÁRZEA GRANDE - Próx. Rodovia dos Imigrantes	O veículo está bloqueado		Status	0	NÃO	-15,6803	-56,1744
	24/08/2024 04:13:02	MT - VÁRZEA GRANDE - Próx. Rodovia dos Imigrantes	Parada do Veículo		Alerta de Software	0	NÃO	-15,6803	-56,1744
	24/08/2024 04:11:02	MT - VÁRZEA GRANDE - Próx. Rodovia dos Imigrantes	Parada do Veículo		Alerta de Software	0	NÃO	-15,6803	-56,1744
	24/08/2024 04:11:02	MT - VÁRZEA GRANDE - Próx. Rodovia dos Imigrantes	O veículo está bloqueado		Status	0	NÃO	-15,6803	-56,1744
	24/08/2024 04:09:02	MT - VÁRZEA GRANDE - Próx. Rodovia dos Imigrantes	O veículo está bloqueado		Status	0	NÃO	-15,6803	-56,1744
	24/08/2024 04:09:02	MT - VÁRZEA GRANDE - Próx. Rodovia dos Imigrantes	Parada do Veículo		Alerta de Software	0	NÃO	-15,6803	-56,1744
	24/08/2024 04:07:02	MT - VÁRZEA GRANDE - Próx. Rodovia dos Imigrantes	Parada do Veículo		Alerta de Software	0	NÃO	-15,6803	-56,1744
	24/08/2024 04:07:02	MT - VÁRZEA GRANDE - Próx. Rodovia dos Imigrantes	O veículo está bloqueado		Status	0	NÃO	-15,6803	-56,1744
	24/08/2024 04:05:02	MT - VÁRZEA GRANDE - Próx. Rodovia dos Imigrantes	Parada do Veículo		Alerta de Software	0	NÃO	-15,6803	-56,1744
	24/08/2024 04:05:02	MT - VÁRZEA GRANDE - Próx. Rodovia dos Imigrantes	O veículo está bloqueado		Status	0	NÃO	-15,6803	-56,1744
	24/08/2024 04:03:02	MT - VÁRZEA GRANDE - Próx. Rodovia dos Imigrantes	O veículo está bloqueado		Status	0	NÃO	-15,6803	-56,1744
	24/08/2024 04:03:02	MT - VÁRZEA GRANDE - Próx. Rodovia dos Imigrantes	Parada do Veículo		Alerta de Software	0	NÃO	-15,6803	-56,1744
	24/08/2024 04:01:02	MT - VÁRZEA GRANDE - Próx. Rodovia dos Imigrantes	Parada do Veículo		Alerta de Software	0	NÃO	-15,6803	-56,1744
	24/08/2024 04:01:02	MT - VÁRZEA GRANDE - Próx. Rodovia dos Imigrantes	O veículo está bloqueado		Status	0	NÃO	-15,6803	-56,1744
	24/08/2024 03:59:02	MT - VÁRZEA GRANDE - Próx. Rodovia dos Imigrantes	O veículo está bloqueado		Status	0	NÃO	-15,6803	-56,1744
	24/08/2024 03:59:02	MT - VÁRZEA GRANDE - Próx. Rodovia dos Imigrantes	Parada do Veículo		Alerta de Software	0	NÃO	-15,6803	-56,1744
	24/08/2024 03:57:02	MT - VÁRZEA GRANDE - Próx. Rodovia dos Imigrantes	Parada do Veículo		Alerta de Software	0	NÃO	-15,6803	-56,1744
	24/08/2024 03:57:02	MT - VÁRZEA GRANDE - Próx. Rodovia dos Imigrantes	O veículo está bloqueado		Status	0	NÃO	-15,6803	-56,1744
	24/08/2024 03:55:02	MT - VÁRZEA GRANDE - Próx. Rodovia dos Imigrantes	O veículo está bloqueado		Status	0	NÃO	-15,6803	-56,1744
	24/08/2024 03:55:02	MT - VÁRZEA GRANDE - Próx. Rodovia dos Imigrantes	Parada do Veículo		Alerta de Software	0	NÃO	-15,6803	-56,1744
	24/08/2024 03:53:02	MT - VÁRZEA GRANDE - Próx. Rodovia dos Imigrantes	Parada do Veículo		Alerta de Software	0	NÃO	-15,6803	-56,1744
	24/08/2024 03:53:02	MT - VÁRZEA GRANDE - Próx. Rodovia dos Imigrantes	O veículo está bloqueado		Status	0	NÃO	-15,6803	-56,1744
	24/08/2024 03:51:02	MT - VÁRZEA GRANDE - Próx. Rodovia dos Imigrantes	O veículo está bloqueado		Status	0	NÃO	-15,6803	-56,1744
	24/08/2024 03:51:02	MT - VÁRZEA GRANDE - Próx. Rodovia dos Imigrantes	Parada do Veículo		Alerta de Software	0	NÃO	-15,6803	-56,1744
	24/08/2024 03:49:02	MT - VÁRZEA GRANDE - Próx. Rodovia dos Imigrantes	Parada do Veículo		Alerta de Software	0	NÃO	-15,6803	-56,1744
	24/08/2024 03:49:02	MT - VÁRZEA GRANDE - Próx. Rodovia dos Imigrantes	O veículo está bloqueado		Status	0	NÃO	-15,6803	-56,1744
	24/08/2024 03:47:02	MT - VÁRZEA GRANDE - Próx. Rodovia dos Imigrantes	Parada do Veículo		Alerta de Software	0	NÃO	-15,6803	-56,1744
	24/08/2024 03:47:02	MT - VÁRZEA GRANDE - Próx. Rodovia dos Imigrantes	O veículo está bloqueado		Status	0	NÃO	-15,6803	-56,1744
	24/08/2024 03:45:02	MT - VÁRZEA GRANDE - Próx. Rodovia dos Imigrantes	Parada do Veículo		Alerta de Software	0	NÃO	-15,6803	-56,1744
	24/08/2024 03:45:02	MT - VÁRZEA GRANDE - Próx. Rodovia dos Imigrantes	O veículo está bloqueado		Status	0	NÃO	-15,6803	-56,1744
	24/08/2024 03:43:02	MT - VÁRZEA GRANDE - Próx. Rodovia dos Imigrantes	Parada do Veículo		Alerta de Software	0	NÃO	-15,6803	-56,1744
	24/08/2024 03:43:02	MT - VÁRZEA GRANDE - Próx. Rodovia dos Imigrantes	O veículo está bloqueado		Status	0	NÃO	-15,6803	-56,1744
	24/08/2024 03:41:02	MT - VÁRZEA GRANDE - Próx. Rodovia dos Imigrantes	O veículo está bloqueado		Status	0	NÃO	-15,6803	-56,1744
	24/08/2024 03:41:02	MT - VÁRZEA GRANDE - Próx. Rodovia dos Imigrantes	Parada do Veículo		Alerta de Software	0	NÃO	-15,6803	-56,1744

RELATÓRIO ANALÍTICO POR VEÍCULO


Período: 21/08/2024 00:00:00 à 27/08/2024 23:59:59

Identificador: RVQ5B60 SIMONE DAF 2022

Placa: RVQ5B60

- Legenda:**
-  Mensagens enviadas do Veículo (Veículo -> Central)
 -  Mensagens enviadas do Veículo (Controle de Jornada Cliente)
 -  Mensagens enviadas da Central (Central -> Veículo)



Sentido:	Data e Hora:	Localização:	Mensagem:	Modo Emergência	Tipo Mensagem:	Vel. (Km/h)	Log ?	Latitude	Longitude
	24/08/2024 03:39:02	MT - VÁRZEA GRANDE - Próx. Rodovia dos Imigrantes	Parada do Veículo		Alerta de Software	0	NÃO	-15,6803	-56,1744
	24/08/2024 03:39:02	MT - VÁRZEA GRANDE - Próx. Rodovia dos Imigrantes	O veículo está bloqueado		Status	0	NÃO	-15,6803	-56,1744
	24/08/2024 03:37:02	MT - VÁRZEA GRANDE - Próx. Rodovia dos Imigrantes	O veículo está bloqueado		Status	0	NÃO	-15,6803	-56,1744
	24/08/2024 03:37:02	MT - VÁRZEA GRANDE - Próx. Rodovia dos Imigrantes	Parada do Veículo		Alerta de Software	0	NÃO	-15,6803	-56,1744
	24/08/2024 03:35:02	MT - VÁRZEA GRANDE - Próx. Rodovia dos Imigrantes	Parada do Veículo		Alerta de Software	0	NÃO	-15,6803	-56,1744
	24/08/2024 03:35:02	MT - VÁRZEA GRANDE - Próx. Rodovia dos Imigrantes	O veículo está bloqueado		Status	0	NÃO	-15,6803	-56,1744
	24/08/2024 03:33:02	MT - VÁRZEA GRANDE - Próx. Rodovia dos Imigrantes	O veículo está bloqueado		Status	0	NÃO	-15,6803	-56,1744
	24/08/2024 03:33:02	MT - VÁRZEA GRANDE - Próx. Rodovia dos Imigrantes	Parada do Veículo		Alerta de Software	0	NÃO	-15,6803	-56,1744
	24/08/2024 03:31:02	MT - VÁRZEA GRANDE - Próx. Rodovia dos Imigrantes	Parada do Veículo		Alerta de Software	0	NÃO	-15,6803	-56,1744
	24/08/2024 03:31:02	MT - VÁRZEA GRANDE - Próx. Rodovia dos Imigrantes	O veículo está bloqueado		Status	0	NÃO	-15,6803	-56,1744
	24/08/2024 03:29:02	MT - VÁRZEA GRANDE - Próx. Rodovia dos Imigrantes	Parada do Veículo		Alerta de Software	0	NÃO	-15,6803	-56,1744
	24/08/2024 03:29:02	MT - VÁRZEA GRANDE - Próx. Rodovia dos Imigrantes	O veículo está bloqueado		Status	0	NÃO	-15,6803	-56,1744
	24/08/2024 03:27:02	MT - VÁRZEA GRANDE - Próx. Rodovia dos Imigrantes	O veículo está bloqueado		Status	0	NÃO	-15,6803	-56,1744
	24/08/2024 03:27:02	MT - VÁRZEA GRANDE - Próx. Rodovia dos Imigrantes	Parada do Veículo		Alerta de Software	0	NÃO	-15,6803	-56,1744
	24/08/2024 03:25:02	MT - VÁRZEA GRANDE - Próx. Rodovia dos Imigrantes	Parada do Veículo		Alerta de Software	0	NÃO	-15,6803	-56,1744
	24/08/2024 03:25:02	MT - VÁRZEA GRANDE - Próx. Rodovia dos Imigrantes	O veículo está bloqueado		Status	0	NÃO	-15,6803	-56,1744
	24/08/2024 03:23:02	MT - VÁRZEA GRANDE - Próx. Rodovia dos Imigrantes	O veículo está bloqueado		Status	0	NÃO	-15,6803	-56,1744
	24/08/2024 03:23:02	MT - VÁRZEA GRANDE - Próx. Rodovia dos Imigrantes	Parada do Veículo		Alerta de Software	0	NÃO	-15,6803	-56,1744
	24/08/2024 03:21:02	MT - VÁRZEA GRANDE - Próx. Rodovia dos Imigrantes	Parada do Veículo		Alerta de Software	0	NÃO	-15,6803	-56,1744
	24/08/2024 03:21:02	MT - VÁRZEA GRANDE - Próx. Rodovia dos Imigrantes	O veículo está bloqueado		Status	0	NÃO	-15,6803	-56,1744
	24/08/2024 03:19:02	MT - VÁRZEA GRANDE - Próx. Rodovia dos Imigrantes	O veículo está bloqueado		Status	0	NÃO	-15,6803	-56,1744
	24/08/2024 03:19:02	MT - VÁRZEA GRANDE - Próx. Rodovia dos Imigrantes	Parada do Veículo		Alerta de Software	0	NÃO	-15,6803	-56,1744
	24/08/2024 03:17:02	MT - VÁRZEA GRANDE - Próx. Rodovia dos Imigrantes	Parada do Veículo		Alerta de Software	0	NÃO	-15,6803	-56,1744
	24/08/2024 03:17:02	MT - VÁRZEA GRANDE - Próx. Rodovia dos Imigrantes	O veículo está bloqueado		Status	0	NÃO	-15,6803	-56,1744
	24/08/2024 03:15:02	MT - VÁRZEA GRANDE - Próx. Rodovia dos Imigrantes	Parada do Veículo		Alerta de Software	0	NÃO	-15,6803	-56,1744
	24/08/2024 03:15:02	MT - VÁRZEA GRANDE - Próx. Rodovia dos Imigrantes	O veículo está bloqueado		Status	0	NÃO	-15,6803	-56,1744
	24/08/2024 03:13:02	MT - VÁRZEA GRANDE - Próx. Rodovia dos Imigrantes	O veículo está bloqueado		Status	0	NÃO	-15,6803	-56,1744
	24/08/2024 03:13:02	MT - VÁRZEA GRANDE - Próx. Rodovia dos Imigrantes	Parada do Veículo		Alerta de Software	0	NÃO	-15,6803	-56,1744
	24/08/2024 03:11:07	MT - VÁRZEA GRANDE - Próx. Rodovia dos Imigrantes	Parada do Veículo		Alerta de Software	0	NÃO	-15,6803	-56,1744
	24/08/2024 03:11:07	MT - VÁRZEA GRANDE - Próx. Rodovia dos Imigrantes			Posição Normal	0	NÃO	-15,6803	-56,1744
	24/08/2024 03:11:02	MT - VÁRZEA GRANDE - Próx. Rodovia dos Imigrantes	O veículo está bloqueado		Status	0	NÃO	-15,6803	-56,1744
	24/08/2024 03:09:02	MT - VÁRZEA GRANDE - Próx. Rodovia dos Imigrantes	O veículo está bloqueado		Status	0	NÃO	-15,6803	-56,1744
	24/08/2024 03:07:02	MT - VÁRZEA GRANDE - Próx. Rodovia dos Imigrantes	Parada do Veículo		Alerta de Software	0	NÃO	-15,6803	-56,1744
	24/08/2024 03:07:02	MT - VÁRZEA GRANDE - Próx. Rodovia dos Imigrantes	O veículo está bloqueado		Status	0	NÃO	-15,6803	-56,1744
	24/08/2024 03:05:02	MT - VÁRZEA GRANDE - Próx. Rodovia dos Imigrantes	O veículo está bloqueado		Status	0	NÃO	-15,6803	-56,1744
	24/08/2024 03:05:02	MT - VÁRZEA GRANDE - Próx. Rodovia dos Imigrantes	Parada do Veículo		Alerta de Software	0	NÃO	-15,6803	-56,1744
	24/08/2024 03:03:02	MT - VÁRZEA GRANDE - Próx. Rodovia dos Imigrantes	Parada do Veículo		Alerta de Software	0	NÃO	-15,6803	-56,1744

RELATÓRIO ANALÍTICO POR VEÍCULO














Período: 21/08/2024 00:00:00 à 27/08/2024 23:59:59

Identificador: RVQ5B60 SIMONE DAF 2022

Placa: RVQ5B60

- Legenda:**
-  Mensagens enviadas do Veículo (Veículo -> Central)
 -  Mensagens enviadas do Veículo (Controle de Jornada Cliente)
 -  Mensagens enviadas da Central (Central -> Veículo)



Sentido:	Data e Hora:	Localização:	Mensagem:	Modo Emergência	Tipo Mensagem:	Vel. (Km/h)	Log ?	Latitude	Longitude
	24/08/2024 03:03:02	MT - VÁRZEA GRANDE - Próx. Rodovia dos Imigrantes	O veículo está bloqueado		Status	0	NÃO	-15,6803	-56,1744
	24/08/2024 03:01:02	MT - VÁRZEA GRANDE - Próx. Rodovia dos Imigrantes	O veículo está bloqueado		Status	0	NÃO	-15,6803	-56,1744
	24/08/2024 03:01:02	MT - VÁRZEA GRANDE - Próx. Rodovia dos Imigrantes	Parada do Veículo		Alerta de Software	0	NÃO	-15,6803	-56,1744
	24/08/2024 02:59:02	MT - VÁRZEA GRANDE - Próx. Rodovia dos Imigrantes	Parada do Veículo		Alerta de Software	0	NÃO	-15,6803	-56,1744
	24/08/2024 02:59:02	MT - VÁRZEA GRANDE - Próx. Rodovia dos Imigrantes	O veículo está bloqueado		Status	0	NÃO	-15,6803	-56,1744
	24/08/2024 02:57:02	MT - VÁRZEA GRANDE - Próx. Rodovia dos Imigrantes	O veículo está bloqueado		Status	0	NÃO	-15,6803	-56,1744
	24/08/2024 02:57:02	MT - VÁRZEA GRANDE - Próx. Rodovia dos Imigrantes	Parada do Veículo		Alerta de Software	0	NÃO	-15,6803	-56,1744
	24/08/2024 02:55:02	MT - VÁRZEA GRANDE - Próx. Rodovia dos Imigrantes	Parada do Veículo		Alerta de Software	0	NÃO	-15,6803	-56,1744
	24/08/2024 02:55:02	MT - VÁRZEA GRANDE - Próx. Rodovia dos Imigrantes	O veículo está bloqueado		Status	0	NÃO	-15,6803	-56,1744
	24/08/2024 02:53:02	MT - VÁRZEA GRANDE - Próx. Rodovia dos Imigrantes	Parada do Veículo		Alerta de Software	0	NÃO	-15,6803	-56,1744
	24/08/2024 02:53:02	MT - VÁRZEA GRANDE - Próx. Rodovia dos Imigrantes	O veículo está bloqueado		Status	0	NÃO	-15,6803	-56,1744
	24/08/2024 02:51:02	MT - VÁRZEA GRANDE - Próx. Rodovia dos Imigrantes	O veículo está bloqueado		Status	0	NÃO	-15,6803	-56,1744
	24/08/2024 02:51:02	MT - VÁRZEA GRANDE - Próx. Rodovia dos Imigrantes	Parada do Veículo		Alerta de Software	0	NÃO	-15,6803	-56,1744
	24/08/2024 02:49:02	MT - VÁRZEA GRANDE - Próx. Rodovia dos Imigrantes	Parada do Veículo		Alerta de Software	0	NÃO	-15,6803	-56,1744
	24/08/2024 02:49:02	MT - VÁRZEA GRANDE - Próx. Rodovia dos Imigrantes	O veículo está bloqueado		Status	0	NÃO	-15,6803	-56,1744
	24/08/2024 02:47:02	MT - VÁRZEA GRANDE - Próx. Rodovia dos Imigrantes	O veículo está bloqueado		Status	0	NÃO	-15,6803	-56,1744
	24/08/2024 02:47:02	MT - VÁRZEA GRANDE - Próx. Rodovia dos Imigrantes	Parada do Veículo		Alerta de Software	0	NÃO	-15,6803	-56,1744
	24/08/2024 02:45:02	MT - VÁRZEA GRANDE - Próx. Rodovia dos Imigrantes	Parada do Veículo		Alerta de Software	0	NÃO	-15,6803	-56,1744
	24/08/2024 02:45:02	MT - VÁRZEA GRANDE - Próx. Rodovia dos Imigrantes	O veículo está bloqueado		Status	0	NÃO	-15,6803	-56,1744
	24/08/2024 02:43:02	MT - VÁRZEA GRANDE - Próx. Rodovia dos Imigrantes	O veículo está bloqueado		Status	0	NÃO	-15,6803	-56,1744
	24/08/2024 02:43:02	MT - VÁRZEA GRANDE - Próx. Rodovia dos Imigrantes	Parada do Veículo		Alerta de Software	0	NÃO	-15,6803	-56,1744
	24/08/2024 02:41:02	MT - VÁRZEA GRANDE - Próx. Rodovia dos Imigrantes	Parada do Veículo		Alerta de Software	0	NÃO	-15,6803	-56,1744
	24/08/2024 02:41:02	MT - VÁRZEA GRANDE - Próx. Rodovia dos Imigrantes	O veículo está bloqueado		Status	0	NÃO	-15,6803	-56,1744
	24/08/2024 02:39:02	MT - VÁRZEA GRANDE - Próx. Rodovia dos Imigrantes	Parada do Veículo		Alerta de Software	0	NÃO	-15,6803	-56,1744
	24/08/2024 02:39:02	MT - VÁRZEA GRANDE - Próx. Rodovia dos Imigrantes	O veículo está bloqueado		Status	0	NÃO	-15,6803	-56,1744
	24/08/2024 02:37:02	MT - VÁRZEA GRANDE - Próx. Rodovia dos Imigrantes	O veículo está bloqueado		Status	0	NÃO	-15,6803	-56,1744
	24/08/2024 02:37:02	MT - VÁRZEA GRANDE - Próx. Rodovia dos Imigrantes	Parada do Veículo		Alerta de Software	0	NÃO	-15,6803	-56,1744
	24/08/2024 02:35:02	MT - VÁRZEA GRANDE - Próx. Rodovia dos Imigrantes	Parada do Veículo		Alerta de Software	0	NÃO	-15,6803	-56,1744
	24/08/2024 02:35:02	MT - VÁRZEA GRANDE - Próx. Rodovia dos Imigrantes	O veículo está bloqueado		Status	0	NÃO	-15,6803	-56,1744
	24/08/2024 02:33:02	MT - VÁRZEA GRANDE - Próx. Rodovia dos Imigrantes	O veículo está bloqueado		Status	0	NÃO	-15,6803	-56,1744
	24/08/2024 02:33:02	MT - VÁRZEA GRANDE - Próx. Rodovia dos Imigrantes	Parada do Veículo		Alerta de Software	0	NÃO	-15,6803	-56,1744
	24/08/2024 02:31:02	MT - VÁRZEA GRANDE - Próx. Rodovia dos Imigrantes	Parada do Veículo		Alerta de Software	0	NÃO	-15,6803	-56,1744
	24/08/2024 02:31:02	MT - VÁRZEA GRANDE - Próx. Rodovia dos Imigrantes	O veículo está bloqueado		Status	0	NÃO	-15,6803	-56,1744
	24/08/2024 02:29:02	MT - VÁRZEA GRANDE - Próx. Rodovia dos Imigrantes	O veículo está bloqueado		Status	0	NÃO	-15,6803	-56,1744
	24/08/2024 02:29:02	MT - VÁRZEA GRANDE - Próx. Rodovia dos Imigrantes	Parada do Veículo		Alerta de Software	0	NÃO	-15,6803	-56,1744
	24/08/2024 02:27:02	MT - VÁRZEA GRANDE - Próx. Rodovia dos Imigrantes	Parada do Veículo		Alerta de Software	0	NÃO	-15,6803	-56,1744
	24/08/2024 02:27:02	MT - VÁRZEA GRANDE - Próx. Rodovia dos Imigrantes	O veículo está bloqueado		Status	0	NÃO	-15,6803	-56,1744

RELATÓRIO ANALÍTICO POR VEÍCULO

Período: 21/08/2024 00:00:00 à 27/08/2024 23:59:59

Identificador: RVQ5B60 SIMONE DAF 2022

Placa: RVQ5B60

- Legenda:**
-  Mensagens enviadas do Veículo (Veículo -> Central)
 -  Mensagens enviadas do Veículo (Controle de Jornada Cliente)
 -  Mensagens enviadas da Central (Central -> Veículo)



Sentido:	Data e Hora:	Localização:	Mensagem:	Modo Emergência	Tipo Mensagem:	Vel. (Km/h)	Log ?	Latitude	Longitude
	24/08/2024 02:25:02	MT - VÁRZEA GRANDE - Próx. Rodovia dos Imigrantes	O veículo está bloqueado		Status	0	NÃO	-15,6803	-56,1744
	24/08/2024 02:25:02	MT - VÁRZEA GRANDE - Próx. Rodovia dos Imigrantes	Parada do Veículo		Alerta de Software	0	NÃO	-15,6803	-56,1744
	24/08/2024 02:23:02	MT - VÁRZEA GRANDE - Próx. Rodovia dos Imigrantes	Parada do Veículo		Alerta de Software	0	NÃO	-15,6803	-56,1744
	24/08/2024 02:23:02	MT - VÁRZEA GRANDE - Próx. Rodovia dos Imigrantes	O veículo está bloqueado		Status	0	NÃO	-15,6803	-56,1744
	24/08/2024 02:21:02	MT - VÁRZEA GRANDE - Próx. Rodovia dos Imigrantes	O veículo está bloqueado		Status	0	NÃO	-15,6803	-56,1744
	24/08/2024 02:21:02	MT - VÁRZEA GRANDE - Próx. Rodovia dos Imigrantes	Parada do Veículo		Alerta de Software	0	NÃO	-15,6803	-56,1744
	24/08/2024 02:19:02	MT - VÁRZEA GRANDE - Próx. Rodovia dos Imigrantes	Parada do Veículo		Alerta de Software	0	NÃO	-15,6803	-56,1744
	24/08/2024 02:19:02	MT - VÁRZEA GRANDE - Próx. Rodovia dos Imigrantes	O veículo está bloqueado		Status	0	NÃO	-15,6803	-56,1744
	24/08/2024 02:17:02	MT - VÁRZEA GRANDE - Próx. Rodovia dos Imigrantes	Parada do Veículo		Alerta de Software	0	NÃO	-15,6803	-56,1744
	24/08/2024 02:17:02	MT - VÁRZEA GRANDE - Próx. Rodovia dos Imigrantes	O veículo está bloqueado		Status	0	NÃO	-15,6803	-56,1744
	24/08/2024 02:15:02	MT - VÁRZEA GRANDE - Próx. Rodovia dos Imigrantes	O veículo está bloqueado		Status	0	NÃO	-15,6803	-56,1744
	24/08/2024 02:15:02	MT - VÁRZEA GRANDE - Próx. Rodovia dos Imigrantes	Parada do Veículo		Alerta de Software	0	NÃO	-15,6803	-56,1744
	24/08/2024 02:13:02	MT - VÁRZEA GRANDE - Próx. Rodovia dos Imigrantes	Parada do Veículo		Alerta de Software	0	NÃO	-15,6803	-56,1744
	24/08/2024 02:13:02	MT - VÁRZEA GRANDE - Próx. Rodovia dos Imigrantes	O veículo está bloqueado		Status	0	NÃO	-15,6803	-56,1744
	24/08/2024 02:11:02	MT - VÁRZEA GRANDE - Próx. Rodovia dos Imigrantes	Parada do Veículo		Alerta de Software	0	NÃO	-15,6803	-56,1744
	24/08/2024 02:11:02	MT - VÁRZEA GRANDE - Próx. Rodovia dos Imigrantes	O veículo está bloqueado		Status	0	NÃO	-15,6803	-56,1744
	24/08/2024 02:09:02	MT - VÁRZEA GRANDE - Próx. Rodovia dos Imigrantes	O veículo está bloqueado		Status	0	NÃO	-15,6803	-56,1744
	24/08/2024 02:09:02	MT - VÁRZEA GRANDE - Próx. Rodovia dos Imigrantes	Parada do Veículo		Alerta de Software	0	NÃO	-15,6803	-56,1744
	24/08/2024 02:07:02	MT - VÁRZEA GRANDE - Próx. Rodovia dos Imigrantes	Parada do Veículo		Alerta de Software	0	NÃO	-15,6803	-56,1744
	24/08/2024 02:07:02	MT - VÁRZEA GRANDE - Próx. Rodovia dos Imigrantes	O veículo está bloqueado		Status	0	NÃO	-15,6803	-56,1744
	24/08/2024 02:05:02	MT - VÁRZEA GRANDE - Próx. Rodovia dos Imigrantes	O veículo está bloqueado		Status	0	NÃO	-15,6803	-56,1744
	24/08/2024 02:05:02	MT - VÁRZEA GRANDE - Próx. Rodovia dos Imigrantes	Parada do Veículo		Alerta de Software	0	NÃO	-15,6803	-56,1744
	24/08/2024 02:03:02	MT - VÁRZEA GRANDE - Próx. Rodovia dos Imigrantes	Parada do Veículo		Alerta de Software	0	NÃO	-15,6803	-56,1744
	24/08/2024 02:03:02	MT - VÁRZEA GRANDE - Próx. Rodovia dos Imigrantes	O veículo está bloqueado		Status	0	NÃO	-15,6803	-56,1744
	24/08/2024 02:01:02	MT - VÁRZEA GRANDE - Próx. Rodovia dos Imigrantes	Parada do Veículo		Alerta de Software	0	NÃO	-15,6803	-56,1744
	24/08/2024 02:01:02	MT - VÁRZEA GRANDE - Próx. Rodovia dos Imigrantes	O veículo está bloqueado		Status	0	NÃO	-15,6803	-56,1744
	24/08/2024 01:59:02	MT - VÁRZEA GRANDE - Próx. Rodovia dos Imigrantes	Parada do Veículo		Alerta de Software	0	NÃO	-15,6803	-56,1744
	24/08/2024 01:59:02	MT - VÁRZEA GRANDE - Próx. Rodovia dos Imigrantes	O veículo está bloqueado		Status	0	NÃO	-15,6803	-56,1744
	24/08/2024 01:57:02	MT - VÁRZEA GRANDE - Próx. Rodovia dos Imigrantes	O veículo está bloqueado		Status	0	NÃO	-15,6803	-56,1744
	24/08/2024 01:57:02	MT - VÁRZEA GRANDE - Próx. Rodovia dos Imigrantes	Parada do Veículo		Alerta de Software	0	NÃO	-15,6803	-56,1744
	24/08/2024 01:55:02	MT - VÁRZEA GRANDE - Próx. Rodovia dos Imigrantes	Parada do Veículo		Alerta de Software	0	NÃO	-15,6803	-56,1744
	24/08/2024 01:55:02	MT - VÁRZEA GRANDE - Próx. Rodovia dos Imigrantes	O veículo está bloqueado		Status	0	NÃO	-15,6803	-56,1744
	24/08/2024 01:53:02	MT - VÁRZEA GRANDE - Próx. Rodovia dos Imigrantes	O veículo está bloqueado		Status	0	NÃO	-15,6803	-56,1744
	24/08/2024 01:53:02	MT - VÁRZEA GRANDE - Próx. Rodovia dos Imigrantes	Parada do Veículo		Alerta de Software	0	NÃO	-15,6803	-56,1744
	24/08/2024 01:51:02	MT - VÁRZEA GRANDE - Próx. Rodovia dos Imigrantes	Parada do Veículo		Alerta de Software	0	NÃO	-15,6803	-56,1744
	24/08/2024 01:51:02	MT - VÁRZEA GRANDE - Próx. Rodovia dos Imigrantes	O veículo está bloqueado		Status	0	NÃO	-15,6803	-56,1744
	24/08/2024 01:49:02	MT - VÁRZEA GRANDE - Próx. Rodovia dos Imigrantes	Parada do Veículo		Alerta de Software	0	NÃO	-15,6803	-56,1744

RELATÓRIO ANALÍTICO POR VEÍCULO

Período: 21/08/2024 00:00:00 à 27/08/2024 23:59:59

Identificador: RVQ5B60 SIMONE DAF 2022

Placa: RVQ5B60

Legenda:

Mensagens enviadas do Veículo (Veículo -> Central)

Mensagens enviadas do Veículo (Controle de Jornada Cliente)

Mensagens enviadas da Central (Central -> Veículo)



Sentido:	Data e Hora:	Localização:	Mensagem:	Modo Emergência	Tipo Mensagem:	Vel. (Km/h)	Log ?	Latitude	Longitude
	24/08/2024 01:49:02	MT - VÁRZEA GRANDE - Próx. Rodovia dos Imigrantes	O veículo está bloqueado		Status	0	NÃO	-15,6803	-56,1744
	24/08/2024 01:48:05	MENSAGEM ENVIADA PELA CENTRAL Enviada por: integração	Temporizador 10-10 / 18 hora(s)		Comando		-		
	24/08/2024 01:47:02	MT - VÁRZEA GRANDE - Próx. Rodovia dos Imigrantes	O veículo está bloqueado		Status	0	NÃO	-15,6803	-56,1744
	24/08/2024 01:47:02	MT - VÁRZEA GRANDE - Próx. Rodovia dos Imigrantes	Parada do Veículo		Alerta de Software	0	NÃO	-15,6803	-56,1744
	24/08/2024 01:45:02	MT - VÁRZEA GRANDE - Próx. Rodovia dos Imigrantes	Parada do Veículo		Alerta de Software	0	NÃO	-15,6803	-56,1744
	24/08/2024 01:45:02	MT - VÁRZEA GRANDE - Próx. Rodovia dos Imigrantes	O veículo está bloqueado		Status	0	NÃO	-15,6803	-56,1744
	24/08/2024 01:43:02	MT - VÁRZEA GRANDE - Próx. Rodovia dos Imigrantes	Parada do Veículo		Alerta de Software	0	NÃO	-15,6803	-56,1744
	24/08/2024 01:43:02	MT - VÁRZEA GRANDE - Próx. Rodovia dos Imigrantes	O veículo está bloqueado		Status	0	NÃO	-15,6803	-56,1744
	24/08/2024 01:41:02	MT - VÁRZEA GRANDE - Próx. Rodovia dos Imigrantes	O veículo está bloqueado		Status	0	NÃO	-15,6803	-56,1744
	24/08/2024 01:41:02	MT - VÁRZEA GRANDE - Próx. Rodovia dos Imigrantes	Parada do Veículo		Alerta de Software	0	NÃO	-15,6803	-56,1744
	24/08/2024 01:39:02	MT - VÁRZEA GRANDE - Próx. Rodovia dos Imigrantes	Parada do Veículo		Alerta de Software	0	NÃO	-15,6803	-56,1744
	24/08/2024 01:39:02	MT - VÁRZEA GRANDE - Próx. Rodovia dos Imigrantes	O veículo está bloqueado		Status	0	NÃO	-15,6803	-56,1744
	24/08/2024 01:37:02	MT - VÁRZEA GRANDE - Próx. Rodovia dos Imigrantes	O veículo está bloqueado		Status	0	NÃO	-15,6803	-56,1744
	24/08/2024 01:37:02	MT - VÁRZEA GRANDE - Próx. Rodovia dos Imigrantes	Parada do Veículo		Alerta de Software	0	NÃO	-15,6803	-56,1744
	24/08/2024 01:35:02	MT - VÁRZEA GRANDE - Próx. Rodovia dos Imigrantes	Parada do Veículo		Alerta de Software	0	NÃO	-15,6803	-56,1744
	24/08/2024 01:35:02	MT - VÁRZEA GRANDE - Próx. Rodovia dos Imigrantes	O veículo está bloqueado		Status	0	NÃO	-15,6803	-56,1744
	24/08/2024 01:33:02	MT - VÁRZEA GRANDE - Próx. Rodovia dos Imigrantes	Parada do Veículo		Alerta de Software	0	NÃO	-15,6803	-56,1744
	24/08/2024 01:33:02	MT - VÁRZEA GRANDE - Próx. Rodovia dos Imigrantes	O veículo está bloqueado		Status	0	NÃO	-15,6803	-56,1744
	24/08/2024 01:31:02	MT - VÁRZEA GRANDE - Próx. Rodovia dos Imigrantes	O veículo está bloqueado		Status	0	NÃO	-15,6803	-56,1744
	24/08/2024 01:31:02	MT - VÁRZEA GRANDE - Próx. Rodovia dos Imigrantes	Parada do Veículo		Alerta de Software	0	NÃO	-15,6803	-56,1744
	24/08/2024 01:29:02	MT - VÁRZEA GRANDE - Próx. Rodovia dos Imigrantes	Parada do Veículo		Alerta de Software	0	NÃO	-15,6803	-56,1743
	24/08/2024 01:29:02	MT - VÁRZEA GRANDE - Próx. Rodovia dos Imigrantes	O veículo está bloqueado		Status	0	NÃO	-15,6803	-56,1743
	24/08/2024 01:27:02	MT - VÁRZEA GRANDE - Próx. Rodovia dos Imigrantes	O veículo está bloqueado		Status	0	NÃO	-15,6803	-56,1743
	24/08/2024 01:27:02	MT - VÁRZEA GRANDE - Próx. Rodovia dos Imigrantes	Parada do Veículo		Alerta de Software	0	NÃO	-15,6803	-56,1743
	24/08/2024 01:25:02	MT - VÁRZEA GRANDE - Próx. Rodovia dos Imigrantes	Parada do Veículo		Alerta de Software	0	NÃO	-15,6803	-56,1743
	24/08/2024 01:25:02	MT - VÁRZEA GRANDE - Próx. Rodovia dos Imigrantes	O veículo está bloqueado		Status	0	NÃO	-15,6803	-56,1743
	24/08/2024 01:23:02	MT - VÁRZEA GRANDE - Próx. Rodovia dos Imigrantes	Parada do Veículo		Alerta de Software	0	NÃO	-15,6803	-56,1743
	24/08/2024 01:23:02	MT - VÁRZEA GRANDE - Próx. Rodovia dos Imigrantes	O veículo está bloqueado		Status	0	NÃO	-15,6803	-56,1743
	24/08/2024 01:21:02	MT - VÁRZEA GRANDE - Próx. Rodovia dos Imigrantes	O veículo está bloqueado		Status	0	NÃO	-15,6803	-56,1743
	24/08/2024 01:21:02	MT - VÁRZEA GRANDE - Próx. Rodovia dos Imigrantes	Parada do Veículo		Alerta de Software	0	NÃO	-15,6803	-56,1743
	24/08/2024 01:19:02	MT - VÁRZEA GRANDE - Próx. Rodovia dos Imigrantes	Parada do Veículo		Alerta de Software	0	NÃO	-15,6803	-56,1743
	24/08/2024 01:19:02	MT - VÁRZEA GRANDE - Próx. Rodovia dos Imigrantes	O veículo está bloqueado		Status	0	NÃO	-15,6803	-56,1743
	24/08/2024 01:17:02	MT - VÁRZEA GRANDE - Próx. Rodovia dos Imigrantes	Parada do Veículo		Alerta de Software	0	NÃO	-15,6803	-56,1743
	24/08/2024 01:17:02	MT - VÁRZEA GRANDE - Próx. Rodovia dos Imigrantes	O veículo está bloqueado		Status	0	NÃO	-15,6803	-56,1743
	24/08/2024 01:15:02	MT - VÁRZEA GRANDE - Próx. Rodovia dos Imigrantes	O veículo está bloqueado		Status	0	NÃO	-15,6803	-56,1743
	24/08/2024 01:15:02	MT - VÁRZEA GRANDE - Próx. Rodovia dos Imigrantes	Parada do Veículo		Alerta de Software	0	NÃO	-15,6803	-56,1743
	24/08/2024 01:13:02	MT - VÁRZEA GRANDE - Próx. Rodovia dos Imigrantes	Parada do Veículo		Alerta de Software	0	NÃO	-15,6803	-56,1743

RELATÓRIO ANALÍTICO POR VEÍCULO

Período: 21/08/2024 00:00:00 à 27/08/2024 23:59:59

Identificador: RVQ5B60 SIMONE DAF 2022

Placa: RVQ5B60

- Legenda:**
-  Mensagens enviadas do Veículo (Veículo -> Central)
 -  Mensagens enviadas do Veículo (Controle de Jornada Cliente)
 -  Mensagens enviadas da Central (Central -> Veículo)



Sentido:	Data e Hora:	Localização:	Mensagem:	Modo Emergência	Tipo Mensagem:	Vel. (Km/h)	Log ?	Latitude	Longitude
	24/08/2024 01:13:02	MT - VÁRZEA GRANDE - Próx. Rodovia dos Imigrantes	O veículo está bloqueado		Status	0	NÃO	-15,6803	-56,1743
	24/08/2024 01:11:02	MT - VÁRZEA GRANDE - Próx. Rodovia dos Imigrantes	O veículo está bloqueado		Status	0	NÃO	-15,6803	-56,1743
	24/08/2024 01:11:02	MT - VÁRZEA GRANDE - Próx. Rodovia dos Imigrantes	Parada do Veículo		Alerta de Software	0	NÃO	-15,6803	-56,1743
	24/08/2024 01:09:02	MT - VÁRZEA GRANDE - Próx. Rodovia dos Imigrantes	Parada do Veículo		Alerta de Software	0	NÃO	-15,6803	-56,1743
	24/08/2024 01:09:02	MT - VÁRZEA GRANDE - Próx. Rodovia dos Imigrantes	O veículo está bloqueado		Status	0	NÃO	-15,6803	-56,1743
	24/08/2024 01:07:02	MT - VÁRZEA GRANDE - Próx. Rodovia dos Imigrantes	Parada do Veículo		Alerta de Software	0	NÃO	-15,6803	-56,1743
	24/08/2024 01:07:02	MT - VÁRZEA GRANDE - Próx. Rodovia dos Imigrantes	O veículo está bloqueado		Status	0	NÃO	-15,6803	-56,1743
	24/08/2024 01:05:02	MT - VÁRZEA GRANDE - Próx. Rodovia dos Imigrantes	O veículo está bloqueado		Status	0	NÃO	-15,6803	-56,1743
	24/08/2024 01:05:02	MT - VÁRZEA GRANDE - Próx. Rodovia dos Imigrantes	Parada do Veículo		Alerta de Software	0	NÃO	-15,6803	-56,1743
	24/08/2024 01:03:02	MT - VÁRZEA GRANDE - Próx. Rodovia dos Imigrantes	Parada do Veículo		Alerta de Software	0	NÃO	-15,6803	-56,1743
	24/08/2024 01:03:02	MT - VÁRZEA GRANDE - Próx. Rodovia dos Imigrantes	O veículo está bloqueado		Status	0	NÃO	-15,6803	-56,1743
	24/08/2024 01:01:02	MT - VÁRZEA GRANDE - Próx. Rodovia dos Imigrantes	O veículo está bloqueado		Status	0	NÃO	-15,6803	-56,1743
	24/08/2024 01:01:02	MT - VÁRZEA GRANDE - Próx. Rodovia dos Imigrantes	Parada do Veículo		Alerta de Software	0	NÃO	-15,6803	-56,1743
	24/08/2024 00:59:02	MT - VÁRZEA GRANDE - Próx. Rodovia dos Imigrantes	Parada do Veículo		Alerta de Software	0	NÃO	-15,6803	-56,1743
	24/08/2024 00:59:02	MT - VÁRZEA GRANDE - Próx. Rodovia dos Imigrantes	O veículo está bloqueado		Status	0	NÃO	-15,6803	-56,1743
	24/08/2024 00:57:02	MT - VÁRZEA GRANDE - Próx. Rodovia dos Imigrantes	Parada do Veículo		Alerta de Software	0	NÃO	-15,6803	-56,1743
	24/08/2024 00:57:02	MT - VÁRZEA GRANDE - Próx. Rodovia dos Imigrantes	O veículo está bloqueado		Status	0	NÃO	-15,6803	-56,1743
	24/08/2024 00:55:02	MT - VÁRZEA GRANDE - Próx. Rodovia dos Imigrantes	O veículo está bloqueado		Status	0	NÃO	-15,6803	-56,1743
	24/08/2024 00:55:02	MT - VÁRZEA GRANDE - Próx. Rodovia dos Imigrantes	Parada do Veículo		Alerta de Software	0	NÃO	-15,6803	-56,1743
	24/08/2024 00:53:02	MT - VÁRZEA GRANDE - Próx. Rodovia dos Imigrantes	Parada do Veículo		Alerta de Software	0	NÃO	-15,6803	-56,1743
	24/08/2024 00:53:02	MT - VÁRZEA GRANDE - Próx. Rodovia dos Imigrantes	O veículo está bloqueado		Status	0	NÃO	-15,6803	-56,1743
	24/08/2024 00:51:02	MT - VÁRZEA GRANDE - Próx. Rodovia dos Imigrantes	O veículo está bloqueado		Status	0	NÃO	-15,6803	-56,1743
	24/08/2024 00:51:02	MT - VÁRZEA GRANDE - Próx. Rodovia dos Imigrantes	Parada do Veículo		Alerta de Software	0	NÃO	-15,6803	-56,1743
	24/08/2024 00:49:02	MT - VÁRZEA GRANDE - Próx. Rodovia dos Imigrantes	Parada do Veículo		Alerta de Software	0	NÃO	-15,6803	-56,1743
	24/08/2024 00:49:02	MT - VÁRZEA GRANDE - Próx. Rodovia dos Imigrantes	O veículo está bloqueado		Status	0	NÃO	-15,6803	-56,1743
	24/08/2024 00:47:02	MT - VÁRZEA GRANDE - Próx. Rodovia dos Imigrantes	O veículo está bloqueado		Status	0	NÃO	-15,6803	-56,1743
	24/08/2024 00:47:02	MT - VÁRZEA GRANDE - Próx. Rodovia dos Imigrantes	Parada do Veículo		Alerta de Software	0	NÃO	-15,6803	-56,1743
	24/08/2024 00:45:02	MT - VÁRZEA GRANDE - Próx. Rodovia dos Imigrantes	Parada do Veículo		Alerta de Software	0	NÃO	-15,6803	-56,1743
	24/08/2024 00:45:02	MT - VÁRZEA GRANDE - Próx. Rodovia dos Imigrantes	O veículo está bloqueado		Status	0	NÃO	-15,6803	-56,1743
	24/08/2024 00:43:02	MT - VÁRZEA GRANDE - Próx. Rodovia dos Imigrantes	O veículo está bloqueado		Status	0	NÃO	-15,6803	-56,1743
	24/08/2024 00:43:02	MT - VÁRZEA GRANDE - Próx. Rodovia dos Imigrantes	Parada do Veículo		Alerta de Software	0	NÃO	-15,6803	-56,1743
	24/08/2024 00:41:02	MT - VÁRZEA GRANDE - Próx. Rodovia dos Imigrantes	Parada do Veículo		Alerta de Software	0	NÃO	-15,6803	-56,1743
	24/08/2024 00:41:02	MT - VÁRZEA GRANDE - Próx. Rodovia dos Imigrantes	O veículo está bloqueado		Status	0	NÃO	-15,6803	-56,1743
	24/08/2024 00:39:02	MT - VÁRZEA GRANDE - Próx. Rodovia dos Imigrantes	O veículo está bloqueado		Status	0	NÃO	-15,6803	-56,1743
	24/08/2024 00:39:02	MT - VÁRZEA GRANDE - Próx. Rodovia dos Imigrantes	Parada do Veículo		Alerta de Software	0	NÃO	-15,6803	-56,1743
	24/08/2024 00:37:02	MT - VÁRZEA GRANDE - Próx. Rodovia dos Imigrantes	Parada do Veículo		Alerta de Software	0	NÃO	-15,6803	-56,1743
	24/08/2024 00:37:02	MT - VÁRZEA GRANDE - Próx. Rodovia dos Imigrantes	O veículo está bloqueado		Status	0	NÃO	-15,6803	-56,1743

RELATÓRIO ANALÍTICO POR VEÍCULO









Período: 21/08/2024 00:00:00 à 27/08/2024 23:59:59

Identificador: RVQ5B60 SIMONE DAF 2022

Placa: RVQ5B60




- Legenda:**
-  Mensagens enviadas do Veículo (Veículo -> Central)
 -  Mensagens enviadas do Veículo (Controle de Jornada Cliente)
 -  Mensagens enviadas da Central (Central -> Veículo)




Sentido:	Data e Hora:	Localização:	Mensagem:	Modo Emergência	Tipo Mensagem:	Vel. (Km/h)	Log ?	Latitude	Longitude
	24/08/2024 00:35:02	MT - VÁRZEA GRANDE - Próx. Rodovia dos Imigrantes	O veículo está bloqueado		Status	0	NÃO	-15,6803	-56,1743
	24/08/2024 00:35:02	MT - VÁRZEA GRANDE - Próx. Rodovia dos Imigrantes	Parada do Veículo		Alerta de Software	0	NÃO	-15,6803	-56,1743
	24/08/2024 00:33:02	MT - VÁRZEA GRANDE - Próx. Rodovia dos Imigrantes	Parada do Veículo		Alerta de Software	0	NÃO	-15,6803	-56,1743
	24/08/2024 00:33:02	MT - VÁRZEA GRANDE - Próx. Rodovia dos Imigrantes	O veículo está bloqueado		Status	0	NÃO	-15,6803	-56,1743
	24/08/2024 00:31:02	MT - VÁRZEA GRANDE - Próx. Rodovia dos Imigrantes	O veículo está bloqueado		Status	0	NÃO	-15,6803	-56,1743
	24/08/2024 00:31:02	MT - VÁRZEA GRANDE - Próx. Rodovia dos Imigrantes	Parada do Veículo		Alerta de Software	0	NÃO	-15,6803	-56,1743
	24/08/2024 00:29:02	MT - VÁRZEA GRANDE - Próx. Rodovia dos Imigrantes	Parada do Veículo		Alerta de Software	0	NÃO	-15,6803	-56,1743
	24/08/2024 00:29:02	MT - VÁRZEA GRANDE - Próx. Rodovia dos Imigrantes	O veículo está bloqueado		Status	0	NÃO	-15,6803	-56,1743
	24/08/2024 00:27:02	MT - VÁRZEA GRANDE - Próx. Rodovia dos Imigrantes	O veículo está bloqueado		Status	0	NÃO	-15,6803	-56,1743
	24/08/2024 00:27:02	MT - VÁRZEA GRANDE - Próx. Rodovia dos Imigrantes	Parada do Veículo		Alerta de Software	0	NÃO	-15,6803	-56,1743
	24/08/2024 00:25:02	MT - VÁRZEA GRANDE - Próx. Rodovia dos Imigrantes	Parada do Veículo		Alerta de Software	0	NÃO	-15,6803	-56,1743
	24/08/2024 00:25:02	MT - VÁRZEA GRANDE - Próx. Rodovia dos Imigrantes	O veículo está bloqueado		Status	0	NÃO	-15,6803	-56,1743
	24/08/2024 00:23:02	MT - VÁRZEA GRANDE - Próx. Rodovia dos Imigrantes	O veículo está bloqueado		Status	0	NÃO	-15,6803	-56,1743
	24/08/2024 00:23:02	MT - VÁRZEA GRANDE - Próx. Rodovia dos Imigrantes	Parada do Veículo		Alerta de Software	0	NÃO	-15,6803	-56,1743
	24/08/2024 00:21:02	MT - VÁRZEA GRANDE - Próx. Rodovia dos Imigrantes	Parada do Veículo		Alerta de Software	0	NÃO	-15,6803	-56,1743
	24/08/2024 00:21:02	MT - VÁRZEA GRANDE - Próx. Rodovia dos Imigrantes	O veículo está bloqueado		Status	0	NÃO	-15,6803	-56,1743
	24/08/2024 00:19:02	MT - VÁRZEA GRANDE - Próx. Rodovia dos Imigrantes	O veículo está bloqueado		Status	0	NÃO	-15,6803	-56,1743
	24/08/2024 00:19:02	MT - VÁRZEA GRANDE - Próx. Rodovia dos Imigrantes	Parada do Veículo		Alerta de Software	0	NÃO	-15,6803	-56,1743
	24/08/2024 00:17:02	MT - VÁRZEA GRANDE - Próx. Rodovia dos Imigrantes	Parada do Veículo		Alerta de Software	0	NÃO	-15,6803	-56,1743
	24/08/2024 00:17:02	MT - VÁRZEA GRANDE - Próx. Rodovia dos Imigrantes	O veículo está bloqueado		Status	0	NÃO	-15,6803	-56,1743
	24/08/2024 00:15:02	MT - VÁRZEA GRANDE - Próx. Rodovia dos Imigrantes	O veículo está bloqueado		Status	0	NÃO	-15,6803	-56,1743
	24/08/2024 00:15:02	MT - VÁRZEA GRANDE - Próx. Rodovia dos Imigrantes	Parada do Veículo		Alerta de Software	0	NÃO	-15,6803	-56,1743
	24/08/2024 00:13:02	MT - VÁRZEA GRANDE - Próx. Rodovia dos Imigrantes	Parada do Veículo		Alerta de Software	0	NÃO	-15,6803	-56,1743
	24/08/2024 00:13:02	MT - VÁRZEA GRANDE - Próx. Rodovia dos Imigrantes	O veículo está bloqueado		Status	0	NÃO	-15,6803	-56,1743
	24/08/2024 00:11:02	MT - VÁRZEA GRANDE - Próx. Rodovia dos Imigrantes	O veículo está bloqueado		Status	0	NÃO	-15,6803	-56,1743
	24/08/2024 00:11:02	MT - VÁRZEA GRANDE - Próx. Rodovia dos Imigrantes	Parada do Veículo		Alerta de Software	0	NÃO	-15,6803	-56,1743
	24/08/2024 00:09:02	MT - VÁRZEA GRANDE - Próx. Rodovia dos Imigrantes	Parada do Veículo		Alerta de Software	0	NÃO	-15,6803	-56,1743
	24/08/2024 00:09:02	MT - VÁRZEA GRANDE - Próx. Rodovia dos Imigrantes	O veículo está bloqueado		Status	0	NÃO	-15,6803	-56,1743
	24/08/2024 00:07:02	MT - VÁRZEA GRANDE - Próx. Rodovia dos Imigrantes	O veículo está bloqueado		Status	0	NÃO	-15,6803	-56,1743
	24/08/2024 00:07:02	MT - VÁRZEA GRANDE - Próx. Rodovia dos Imigrantes	Parada do Veículo		Alerta de Software	0	NÃO	-15,6803	-56,1743
	24/08/2024 00:05:02	MT - VÁRZEA GRANDE - Próx. Rodovia dos Imigrantes	Parada do Veículo		Alerta de Software	0	NÃO	-15,6803	-56,1743
	24/08/2024 00:05:02	MT - VÁRZEA GRANDE - Próx. Rodovia dos Imigrantes	O veículo está bloqueado		Status	0	NÃO	-15,6803	-56,1743
	24/08/2024 00:03:02	MT - VÁRZEA GRANDE - Próx. Rodovia dos Imigrantes	O veículo está bloqueado		Status	0	NÃO	-15,6803	-56,1743
	24/08/2024 00:03:02	MT - VÁRZEA GRANDE - Próx. Rodovia dos Imigrantes	Parada do Veículo		Alerta de Software	0	NÃO	-15,6803	-56,1743
	24/08/2024 00:01:02	MT - VÁRZEA GRANDE - Próx. Rodovia dos Imigrantes	Parada do Veículo		Alerta de Software	0	NÃO	-15,6803	-56,1743
	24/08/2024 00:01:02	MT - VÁRZEA GRANDE - Próx. Rodovia dos Imigrantes	O veículo está bloqueado		Status	0	NÃO	-15,6803	-56,1743
	23/08/2024 23:59:02	MT - VÁRZEA GRANDE - Próx. Rodovia dos Imigrantes	O veículo está bloqueado		Status	0	NÃO	-15,6803	-56,1743

RELATÓRIO ANALÍTICO POR VEÍCULO

Período: 21/08/2024 00:00:00 à 27/08/2024 23:59:59
Identificador: RVQ5B60 SIMONE DAF 2022
Placa: RVQ5B60

- Legenda:**
-  Mensagens enviadas do Veículo (Veículo -> Central)
 -  Mensagens enviadas do Veículo (Controle de Jornada Cliente)
 -  Mensagens enviadas da Central (Central -> Veículo)



Sentido:	Data e Hora:	Localização:	Mensagem:	Modo Emergência	Tipo Mensagem:	Vel. (Km/h)	Log ?	Latitude	Longitude
	23/08/2024 23:59:02	MT - VÁRZEA GRANDE - Próx. Rodovia dos Imigrantes	Parada do Veículo		Alerta de Software	0	NÃO	-15,6803	-56,1743
	23/08/2024 23:57:02	MT - VÁRZEA GRANDE - Próx. Rodovia dos Imigrantes	Parada do Veículo		Alerta de Software	0	NÃO	-15,6803	-56,1743
	23/08/2024 23:57:02	MT - VÁRZEA GRANDE - Próx. Rodovia dos Imigrantes	O veículo está bloqueado		Status	0	NÃO	-15,6803	-56,1743
	23/08/2024 23:55:02	MT - VÁRZEA GRANDE - Próx. Rodovia dos Imigrantes	O veículo está bloqueado		Status	0	NÃO	-15,6803	-56,1743
	23/08/2024 23:55:02	MT - VÁRZEA GRANDE - Próx. Rodovia dos Imigrantes	Parada do Veículo		Alerta de Software	0	NÃO	-15,6803	-56,1743
	23/08/2024 23:53:02	MT - VÁRZEA GRANDE - Próx. Rodovia dos Imigrantes	Parada do Veículo		Alerta de Software	0	NÃO	-15,6803	-56,1743
	23/08/2024 23:53:02	MT - VÁRZEA GRANDE - Próx. Rodovia dos Imigrantes	O veículo está bloqueado		Status	0	NÃO	-15,6803	-56,1743
	23/08/2024 23:52:00	MT - VÁRZEA GRANDE - Próx. Rodovia dos Imigrantes	Ignição desligada		Evento	0	NÃO	-15,6803	-56,1743
	23/08/2024 23:52:00	MT - VÁRZEA GRANDE - Próx. Rodovia dos Imigrantes	Parada do Veículo		Alerta de Software	0	NÃO	-15,6803	-56,1743
	23/08/2024 23:52:00	MT - VÁRZEA GRANDE - Próx. Rodovia dos Imigrantes	O veículo está bloqueado		Status	0	NÃO	-15,6803	-56,1743
	23/08/2024 23:51:02	MT - VÁRZEA GRANDE - Próx. Rodovia dos Imigrantes	Ignição ligada		Status	0	NÃO	-15,6803	-56,1743
	23/08/2024 23:51:02	MT - VÁRZEA GRANDE - Próx. Rodovia dos Imigrantes	Parada do Veículo		Alerta de Software	0	NÃO	-15,6803	-56,1743
	23/08/2024 23:51:02	MT - VÁRZEA GRANDE - Próx. Rodovia dos Imigrantes	O veículo está bloqueado		Status	0	NÃO	-15,6803	-56,1743
	23/08/2024 23:49:02	MT - VÁRZEA GRANDE - Próx. Rodovia dos Imigrantes	O veículo está bloqueado		Status	0	NÃO	-15,6803	-56,1743
	23/08/2024 23:49:02	MT - VÁRZEA GRANDE - Próx. Rodovia dos Imigrantes	Parada do Veículo		Alerta de Software	0	NÃO	-15,6803	-56,1743
	23/08/2024 23:49:02	MT - VÁRZEA GRANDE - Próx. Rodovia dos Imigrantes	Ignição ligada		Status	0	NÃO	-15,6803	-56,1743
	23/08/2024 23:47:02	MT - VÁRZEA GRANDE - Próx. Rodovia dos Imigrantes	Ignição ligada		Status	0	NÃO	-15,6803	-56,1743
	23/08/2024 23:47:02	MT - VÁRZEA GRANDE - Próx. Rodovia dos Imigrantes	Parada do Veículo		Alerta de Software	0	NÃO	-15,6803	-56,1743
	23/08/2024 23:47:02	MT - VÁRZEA GRANDE - Próx. Rodovia dos Imigrantes	O veículo está bloqueado		Status	0	NÃO	-15,6803	-56,1743
	23/08/2024 23:45:02	MT - VÁRZEA GRANDE - Próx. Rodovia dos Imigrantes	O veículo está bloqueado		Status	0	NÃO	-15,6803	-56,1743
	23/08/2024 23:45:02	MT - VÁRZEA GRANDE - Próx. Rodovia dos Imigrantes	Parada do Veículo		Alerta de Software	0	NÃO	-15,6803	-56,1743
	23/08/2024 23:45:02	MT - VÁRZEA GRANDE - Próx. Rodovia dos Imigrantes	Ignição ligada		Status	0	NÃO	-15,6803	-56,1743
	23/08/2024 23:43:02	MT - VÁRZEA GRANDE - Próx. Rodovia dos Imigrantes	Ignição ligada		Status	0	NÃO	-15,6803	-56,1743
	23/08/2024 23:43:02	MT - VÁRZEA GRANDE - Próx. Rodovia dos Imigrantes	Parada do Veículo		Alerta de Software	0	NÃO	-15,6803	-56,1743
	23/08/2024 23:43:02	MT - VÁRZEA GRANDE - Próx. Rodovia dos Imigrantes	O veículo está bloqueado		Status	0	NÃO	-15,6803	-56,1743
	23/08/2024 23:42:39	MT - VÁRZEA GRANDE - Próx. Rodovia dos Imigrantes	Parada do Veículo		Alerta de Software	0	NÃO	-15,6803	-56,1743
	23/08/2024 23:42:39	MT - VÁRZEA GRANDE - Próx. Rodovia dos Imigrantes	Ignição ligada		Evento	0	NÃO	-15,6803	-56,1743
	23/08/2024 23:42:39	MT - VÁRZEA GRANDE - Próx. Rodovia dos Imigrantes	O veículo está bloqueado		Status	0	NÃO	-15,6803	-56,1743
	23/08/2024 23:41:02	MT - VÁRZEA GRANDE - Próx. Rodovia dos Imigrantes	Parada do Veículo		Alerta de Software	0	NÃO	-15,6803	-56,1743
	23/08/2024 23:41:02	MT - VÁRZEA GRANDE - Próx. Rodovia dos Imigrantes	O veículo está bloqueado		Status	0	NÃO	-15,6803	-56,1743
	23/08/2024 23:39:02	MT - VÁRZEA GRANDE - Próx. Rodovia dos Imigrantes	O veículo está bloqueado		Status	0	NÃO	-15,6803	-56,1743
	23/08/2024 23:39:02	MT - VÁRZEA GRANDE - Próx. Rodovia dos Imigrantes	Parada do Veículo		Alerta de Software	0	NÃO	-15,6803	-56,1743
	23/08/2024 23:37:02	MT - VÁRZEA GRANDE - Próx. Rodovia dos Imigrantes	Parada do Veículo		Alerta de Software	0	NÃO	-15,6803	-56,1743
	23/08/2024 23:37:02	MT - VÁRZEA GRANDE - Próx. Rodovia dos Imigrantes	O veículo está bloqueado		Status	0	NÃO	-15,6803	-56,1743
	23/08/2024 23:35:02	MT - VÁRZEA GRANDE - Próx. Rodovia dos Imigrantes	O veículo está bloqueado		Status	0	NÃO	-15,6803	-56,1743
	23/08/2024 23:35:02	MT - VÁRZEA GRANDE - Próx. Rodovia dos Imigrantes	Parada do Veículo		Alerta de Software	0	NÃO	-15,6803	-56,1743
	23/08/2024 23:33:02	MT - VÁRZEA GRANDE - Próx. Rodovia dos Imigrantes	Parada do Veículo		Alerta de Software	0	NÃO	-15,6803	-56,1743

RELATÓRIO ANALÍTICO POR VEÍCULO



































Período: 21/08/2024 00:00:00 à 27/08/2024 23:59:59

Identificador: RVQ5B60 SIMONE DAF 2022

Placa: RVQ5B60




- Legenda:**
-  Mensagens enviadas do Veículo (Veículo -> Central)
 -  Mensagens enviadas do Veículo (Controle de Jornada Cliente)
 -  Mensagens enviadas da Central (Central -> Veículo)





Sentido:	Data e Hora:	Localização:	Mensagem:	Modo Emergência	Tipo Mensagem:	Vel. (Km/h)	Log ?	Latitude	Longitude
	23/08/2024 23:33:02	MT - VÁRZEA GRANDE - Próx. Rodovia dos Imigrantes	O veículo está bloqueado		Status	0	NÃO	-15,6803	-56,1743
	23/08/2024 23:31:02	MT - VÁRZEA GRANDE - Próx. Rodovia dos Imigrantes	O veículo está bloqueado		Status	0	NÃO	-15,6803	-56,1743
	23/08/2024 23:31:02	MT - VÁRZEA GRANDE - Próx. Rodovia dos Imigrantes	Parada do Veículo		Alerta de Software	0	NÃO	-15,6803	-56,1743
	23/08/2024 23:29:02	MT - VÁRZEA GRANDE - Próx. Rodovia dos Imigrantes	Parada do Veículo		Alerta de Software	0	NÃO	-15,6803	-56,1743
	23/08/2024 23:29:02	MT - VÁRZEA GRANDE - Próx. Rodovia dos Imigrantes	O veículo está bloqueado		Status	0	NÃO	-15,6803	-56,1743
	23/08/2024 23:27:02	MT - VÁRZEA GRANDE - Próx. Rodovia dos Imigrantes	O veículo está bloqueado		Status	0	NÃO	-15,6803	-56,1743
	23/08/2024 23:27:02	MT - VÁRZEA GRANDE - Próx. Rodovia dos Imigrantes	Parada do Veículo		Alerta de Software	0	NÃO	-15,6803	-56,1743
	23/08/2024 23:25:02	MT - VÁRZEA GRANDE - Próx. Rodovia dos Imigrantes	Parada do Veículo		Alerta de Software	0	NÃO	-15,6803	-56,1743
	23/08/2024 23:25:02	MT - VÁRZEA GRANDE - Próx. Rodovia dos Imigrantes	O veículo está bloqueado		Status	0	NÃO	-15,6803	-56,1743
	23/08/2024 23:23:02	MT - VÁRZEA GRANDE - Próx. Rodovia dos Imigrantes	O veículo está bloqueado		Status	0	NÃO	-15,6803	-56,1743
	23/08/2024 23:23:02	MT - VÁRZEA GRANDE - Próx. Rodovia dos Imigrantes	Parada do Veículo		Alerta de Software	0	NÃO	-15,6803	-56,1743
	23/08/2024 23:21:02	MT - VÁRZEA GRANDE - Próx. Rodovia dos Imigrantes	Parada do Veículo		Alerta de Software	0	NÃO	-15,6803	-56,1743
	23/08/2024 23:21:02	MT - VÁRZEA GRANDE - Próx. Rodovia dos Imigrantes	O veículo está bloqueado		Status	0	NÃO	-15,6803	-56,1743
	23/08/2024 23:19:02	MT - VÁRZEA GRANDE - Próx. Rodovia dos Imigrantes	O veículo está bloqueado		Status	0	NÃO	-15,6803	-56,1743
	23/08/2024 23:19:02	MT - VÁRZEA GRANDE - Próx. Rodovia dos Imigrantes	Parada do Veículo		Alerta de Software	0	NÃO	-15,6803	-56,1743
	23/08/2024 23:17:02	MT - VÁRZEA GRANDE - Próx. Rodovia dos Imigrantes	Parada do Veículo		Alerta de Software	0	NÃO	-15,6803	-56,1743
	23/08/2024 23:17:02	MT - VÁRZEA GRANDE - Próx. Rodovia dos Imigrantes	O veículo está bloqueado		Status	0	NÃO	-15,6803	-56,1743
	23/08/2024 23:15:02	MT - VÁRZEA GRANDE - Próx. Rodovia dos Imigrantes	O veículo está bloqueado		Status	0	NÃO	-15,6803	-56,1743
	23/08/2024 23:15:02	MT - VÁRZEA GRANDE - Próx. Rodovia dos Imigrantes	Parada do Veículo		Alerta de Software	0	NÃO	-15,6803	-56,1743
	23/08/2024 23:13:02	MT - VÁRZEA GRANDE - Próx. Rodovia dos Imigrantes	Parada do Veículo		Alerta de Software	0	NÃO	-15,6803	-56,1743
	23/08/2024 23:13:02	MT - VÁRZEA GRANDE - Próx. Rodovia dos Imigrantes	O veículo está bloqueado		Status	0	NÃO	-15,6803	-56,1743
	23/08/2024 23:11:02	MT - VÁRZEA GRANDE - Próx. Rodovia dos Imigrantes	O veículo está bloqueado		Status	0	NÃO	-15,6803	-56,1743
	23/08/2024 23:11:02	MT - VÁRZEA GRANDE - Próx. Rodovia dos Imigrantes	Parada do Veículo		Alerta de Software	0	NÃO	-15,6803	-56,1743
	23/08/2024 23:09:02	MT - VÁRZEA GRANDE - Próx. Rodovia dos Imigrantes	Parada do Veículo		Alerta de Software	0	NÃO	-15,6803	-56,1743
	23/08/2024 23:09:02	MT - VÁRZEA GRANDE - Próx. Rodovia dos Imigrantes	O veículo está bloqueado		Status	0	NÃO	-15,6803	-56,1743
	23/08/2024 23:07:02	MT - VÁRZEA GRANDE - Próx. Rodovia dos Imigrantes	O veículo está bloqueado		Status	0	NÃO	-15,6803	-56,1743
	23/08/2024 23:07:02	MT - VÁRZEA GRANDE - Próx. Rodovia dos Imigrantes	Parada do Veículo		Alerta de Software	0	NÃO	-15,6803	-56,1743
	23/08/2024 23:05:02	MT - VÁRZEA GRANDE - Próx. Rodovia dos Imigrantes	Parada do Veículo		Alerta de Software	0	NÃO	-15,6803	-56,1743
	23/08/2024 23:05:02	MT - VÁRZEA GRANDE - Próx. Rodovia dos Imigrantes	O veículo está bloqueado		Status	0	NÃO	-15,6803	-56,1743
	23/08/2024 23:03:02	MT - VÁRZEA GRANDE - Próx. Rodovia dos Imigrantes	Parada do Veículo		Alerta de Software	0	NÃO	-15,6803	-56,1743
	23/08/2024 23:03:02	MT - VÁRZEA GRANDE - Próx. Rodovia dos Imigrantes	O veículo está bloqueado		Status	0	NÃO	-15,6803	-56,1743
	23/08/2024 23:01:02	MT - VÁRZEA GRANDE - Próx. Rodovia dos Imigrantes	Parada do Veículo		Alerta de Software	0	NÃO	-15,6803	-56,1743
	23/08/2024 23:01:02	MT - VÁRZEA GRANDE - Próx. Rodovia dos Imigrantes	O veículo está bloqueado		Status	0	NÃO	-15,6803	-56,1743
	23/08/2024 22:59:02	MT - VÁRZEA GRANDE - Próx. Rodovia dos Imigrantes	O veículo está bloqueado		Status	0	NÃO	-15,6803	-56,1743
	23/08/2024 22:59:02	MT - VÁRZEA GRANDE - Próx. Rodovia dos Imigrantes	Parada do Veículo		Alerta de Software	0	NÃO	-15,6803	-56,1743
	23/08/2024 22:57:02	MT - VÁRZEA GRANDE - Próx. Rodovia dos Imigrantes	Parada do Veículo		Alerta de Software	0	NÃO	-15,6803	-56,1743
	23/08/2024 22:57:02	MT - VÁRZEA GRANDE - Próx. Rodovia dos Imigrantes	O veículo está bloqueado		Status	0	NÃO	-15,6803	-56,1743

RELATÓRIO ANALÍTICO POR VEÍCULO

Período: 21/08/2024 00:00:00 à 27/08/2024 23:59:59
Identificador: RVQ5B60 SIMONE DAF 2022
Placa: RVQ5B60




- Legenda:**
-  Mensagens enviadas do Veículo (Veículo -> Central)
 -  Mensagens enviadas do Veículo (Controle de Jornada Cliente)
 -  Mensagens enviadas da Central (Central -> Veículo)




Sentido:	Data e Hora:	Localização:	Mensagem:	Modo Emergência	Tipo Mensagem:	Vel. (Km/h)	Log ?	Latitude	Longitude
	23/08/2024 22:55:02	MT - VÁRZEA GRANDE - Próx. Rodovia dos Imigrantes	O veículo está bloqueado		Status	0	NÃO	-15,6803	-56,1743
	23/08/2024 22:55:02	MT - VÁRZEA GRANDE - Próx. Rodovia dos Imigrantes	Parada do Veículo		Alerta de Software	0	NÃO	-15,6803	-56,1743
	23/08/2024 22:53:02	MT - VÁRZEA GRANDE - Próx. Rodovia dos Imigrantes	Parada do Veículo		Alerta de Software	0	NÃO	-15,6803	-56,1743
	23/08/2024 22:53:02	MT - VÁRZEA GRANDE - Próx. Rodovia dos Imigrantes	O veículo está bloqueado		Status	0	NÃO	-15,6803	-56,1743
	23/08/2024 22:51:02	MT - VÁRZEA GRANDE - Próx. Rodovia dos Imigrantes	O veículo está bloqueado		Status	0	NÃO	-15,6803	-56,1743
	23/08/2024 22:51:02	MT - VÁRZEA GRANDE - Próx. Rodovia dos Imigrantes	Parada do Veículo		Alerta de Software	0	NÃO	-15,6803	-56,1743
	23/08/2024 22:49:02	MT - VÁRZEA GRANDE - Próx. Rodovia dos Imigrantes	Parada do Veículo		Alerta de Software	0	NÃO	-15,6803	-56,1743
	23/08/2024 22:49:02	MT - VÁRZEA GRANDE - Próx. Rodovia dos Imigrantes	O veículo está bloqueado		Status	0	NÃO	-15,6803	-56,1743
	23/08/2024 22:47:02	MT - VÁRZEA GRANDE - Próx. Rodovia dos Imigrantes	O veículo está bloqueado		Status	0	NÃO	-15,6803	-56,1743
	23/08/2024 22:47:02	MT - VÁRZEA GRANDE - Próx. Rodovia dos Imigrantes	Parada do Veículo		Alerta de Software	0	NÃO	-15,6803	-56,1743
	23/08/2024 22:45:02	MT - VÁRZEA GRANDE - Próx. Rodovia dos Imigrantes	Parada do Veículo		Alerta de Software	0	NÃO	-15,6803	-56,1743
	23/08/2024 22:45:02	MT - VÁRZEA GRANDE - Próx. Rodovia dos Imigrantes	O veículo está bloqueado		Status	0	NÃO	-15,6803	-56,1743
	23/08/2024 22:43:02	MT - VÁRZEA GRANDE - Próx. Rodovia dos Imigrantes	O veículo está bloqueado		Status	0	NÃO	-15,6803	-56,1743
	23/08/2024 22:43:02	MT - VÁRZEA GRANDE - Próx. Rodovia dos Imigrantes	Parada do Veículo		Alerta de Software	0	NÃO	-15,6803	-56,1743
	23/08/2024 22:41:02	MT - VÁRZEA GRANDE - Próx. Rodovia dos Imigrantes	Parada do Veículo		Alerta de Software	0	NÃO	-15,6803	-56,1743
	23/08/2024 22:41:02	MT - VÁRZEA GRANDE - Próx. Rodovia dos Imigrantes	O veículo está bloqueado		Status	0	NÃO	-15,6803	-56,1743
	23/08/2024 22:39:02	MT - VÁRZEA GRANDE - Próx. Rodovia dos Imigrantes	O veículo está bloqueado		Status	0	NÃO	-15,6803	-56,1743
	23/08/2024 22:39:02	MT - VÁRZEA GRANDE - Próx. Rodovia dos Imigrantes	Parada do Veículo		Alerta de Software	0	NÃO	-15,6803	-56,1743
	23/08/2024 22:37:02	MT - VÁRZEA GRANDE - Próx. Rodovia dos Imigrantes	Parada do Veículo		Alerta de Software	0	NÃO	-15,6803	-56,1743
	23/08/2024 22:37:02	MT - VÁRZEA GRANDE - Próx. Rodovia dos Imigrantes	O veículo está bloqueado		Status	0	NÃO	-15,6803	-56,1743
	23/08/2024 22:35:02	MT - VÁRZEA GRANDE - Próx. Rodovia dos Imigrantes	O veículo está bloqueado		Status	0	NÃO	-15,6803	-56,1743
	23/08/2024 22:35:02	MT - VÁRZEA GRANDE - Próx. Rodovia dos Imigrantes	Parada do Veículo		Alerta de Software	0	NÃO	-15,6803	-56,1743
	23/08/2024 22:33:02	MT - VÁRZEA GRANDE - Próx. Rodovia dos Imigrantes	Parada do Veículo		Alerta de Software	0	NÃO	-15,6803	-56,1743
	23/08/2024 22:33:02	MT - VÁRZEA GRANDE - Próx. Rodovia dos Imigrantes	O veículo está bloqueado		Status	0	NÃO	-15,6803	-56,1743
	23/08/2024 22:31:02	MT - VÁRZEA GRANDE - Próx. Rodovia dos Imigrantes	O veículo está bloqueado		Status	0	NÃO	-15,6803	-56,1743
	23/08/2024 22:31:02	MT - VÁRZEA GRANDE - Próx. Rodovia dos Imigrantes	Parada do Veículo		Alerta de Software	0	NÃO	-15,6803	-56,1743
	23/08/2024 22:29:02	MT - VÁRZEA GRANDE - Próx. Rodovia dos Imigrantes	Parada do Veículo		Alerta de Software	0	NÃO	-15,6803	-56,1743
	23/08/2024 22:29:02	MT - VÁRZEA GRANDE - Próx. Rodovia dos Imigrantes	O veículo está bloqueado		Status	0	NÃO	-15,6803	-56,1743
	23/08/2024 22:27:02	MT - VÁRZEA GRANDE - Próx. Rodovia dos Imigrantes	Parada do Veículo		Alerta de Software	0	NÃO	-15,6803	-56,1743
	23/08/2024 22:27:02	MT - VÁRZEA GRANDE - Próx. Rodovia dos Imigrantes	O veículo está bloqueado		Status	0	NÃO	-15,6803	-56,1743
	23/08/2024 22:25:02	MT - VÁRZEA GRANDE - Próx. Rodovia dos Imigrantes	O veículo está bloqueado		Status	0	NÃO	-15,6803	-56,1743
	23/08/2024 22:25:02	MT - VÁRZEA GRANDE - Próx. Rodovia dos Imigrantes	Parada do Veículo		Alerta de Software	0	NÃO	-15,6803	-56,1743
	23/08/2024 22:23:02	MT - VÁRZEA GRANDE - Próx. Rodovia dos Imigrantes	Parada do Veículo		Alerta de Software	0	NÃO	-15,6803	-56,1743
	23/08/2024 22:23:02	MT - VÁRZEA GRANDE - Próx. Rodovia dos Imigrantes	O veículo está bloqueado		Status	0	NÃO	-15,6803	-56,1743
	23/08/2024 22:21:02	MT - VÁRZEA GRANDE - Próx. Rodovia dos Imigrantes	O veículo está bloqueado		Status	0	NÃO	-15,6803	-56,1743
	23/08/2024 22:21:02	MT - VÁRZEA GRANDE - Próx. Rodovia dos Imigrantes	Parada do Veículo		Alerta de Software	0	NÃO	-15,6803	-56,1743
	23/08/2024 22:19:02	MT - VÁRZEA GRANDE - Próx. Rodovia dos Imigrantes	Parada do Veículo		Alerta de Software	0	NÃO	-15,6803	-56,1743

RELATÓRIO ANALÍTICO POR VEÍCULO

Período: 21/08/2024 00:00:00 à 27/08/2024 23:59:59
Identificador: RVQ5B60 SIMONE DAF 2022
Placa: RVQ5B60

- Legenda:**
-  Mensagens enviadas do Veículo (Veículo -> Central)
 -  Mensagens enviadas do Veículo (Controle de Jornada Cliente)
 -  Mensagens enviadas da Central (Central -> Veículo)



Sentido:	Data e Hora:	Localização:	Mensagem:	Modo Emergência	Tipo Mensagem:	Vel. (Km/h)	Log ?	Latitude	Longitude
	23/08/2024 22:19:02	MT - VÁRZEA GRANDE - Próx. Rodovia dos Imigrantes	O veículo está bloqueado		Status	0	NÃO	-15,6803	-56,1743
	23/08/2024 22:17:02	MT - VÁRZEA GRANDE - Próx. Rodovia dos Imigrantes	O veículo está bloqueado		Status	0	NÃO	-15,6803	-56,1743
	23/08/2024 22:17:02	MT - VÁRZEA GRANDE - Próx. Rodovia dos Imigrantes	Parada do Veículo		Alerta de Software	0	NÃO	-15,6803	-56,1743
	23/08/2024 22:15:02	MT - VÁRZEA GRANDE - Próx. Rodovia dos Imigrantes	Parada do Veículo		Alerta de Software	0	NÃO	-15,6803	-56,1743
	23/08/2024 22:15:02	MT - VÁRZEA GRANDE - Próx. Rodovia dos Imigrantes	O veículo está bloqueado		Status	0	NÃO	-15,6803	-56,1743
	23/08/2024 22:13:02	MT - VÁRZEA GRANDE - Próx. Rodovia dos Imigrantes	O veículo está bloqueado		Status	0	NÃO	-15,6803	-56,1743
	23/08/2024 22:13:02	MT - VÁRZEA GRANDE - Próx. Rodovia dos Imigrantes	Parada do Veículo		Alerta de Software	0	NÃO	-15,6803	-56,1743
	23/08/2024 22:11:02	MT - VÁRZEA GRANDE - Próx. Rodovia dos Imigrantes	Parada do Veículo		Alerta de Software	0	NÃO	-15,6803	-56,1743
	23/08/2024 22:11:02	MT - VÁRZEA GRANDE - Próx. Rodovia dos Imigrantes	O veículo está bloqueado		Status	0	NÃO	-15,6803	-56,1743
	23/08/2024 22:09:02	MT - VÁRZEA GRANDE - Próx. Rodovia dos Imigrantes	O veículo está bloqueado		Status	0	NÃO	-15,6803	-56,1743
	23/08/2024 22:09:02	MT - VÁRZEA GRANDE - Próx. Rodovia dos Imigrantes	Parada do Veículo		Alerta de Software	0	NÃO	-15,6803	-56,1743
	23/08/2024 22:07:02	MT - VÁRZEA GRANDE - Próx. Rodovia dos Imigrantes	Parada do Veículo		Alerta de Software	0	NÃO	-15,6803	-56,1743
	23/08/2024 22:07:02	MT - VÁRZEA GRANDE - Próx. Rodovia dos Imigrantes	O veículo está bloqueado		Status	0	NÃO	-15,6803	-56,1743
	23/08/2024 22:05:02	MT - VÁRZEA GRANDE - Próx. Rodovia dos Imigrantes	O veículo está bloqueado		Status	0	NÃO	-15,6803	-56,1743
	23/08/2024 22:05:02	MT - VÁRZEA GRANDE - Próx. Rodovia dos Imigrantes	Parada do Veículo		Alerta de Software	0	NÃO	-15,6803	-56,1743
	23/08/2024 22:03:02	MT - VÁRZEA GRANDE - Próx. Rodovia dos Imigrantes	Parada do Veículo		Alerta de Software	0	NÃO	-15,6803	-56,1743
	23/08/2024 22:03:02	MT - VÁRZEA GRANDE - Próx. Rodovia dos Imigrantes	O veículo está bloqueado		Status	0	NÃO	-15,6803	-56,1743
	23/08/2024 22:01:02	MT - VÁRZEA GRANDE - Próx. Rodovia dos Imigrantes	O veículo está bloqueado		Status	0	NÃO	-15,6803	-56,1743
	23/08/2024 22:01:02	MT - VÁRZEA GRANDE - Próx. Rodovia dos Imigrantes	Parada do Veículo		Alerta de Software	0	NÃO	-15,6803	-56,1743
	23/08/2024 21:59:02	MT - VÁRZEA GRANDE - Próx. Rodovia dos Imigrantes	Parada do Veículo		Alerta de Software	0	NÃO	-15,6803	-56,1743
	23/08/2024 21:59:02	MT - VÁRZEA GRANDE - Próx. Rodovia dos Imigrantes	O veículo está bloqueado		Status	0	NÃO	-15,6803	-56,1743
	23/08/2024 21:57:02	MT - VÁRZEA GRANDE - Próx. Rodovia dos Imigrantes	O veículo está bloqueado		Status	0	NÃO	-15,6803	-56,1743
	23/08/2024 21:57:02	MT - VÁRZEA GRANDE - Próx. Rodovia dos Imigrantes	Parada do Veículo		Alerta de Software	0	NÃO	-15,6803	-56,1743
	23/08/2024 21:55:02	MT - VÁRZEA GRANDE - Próx. Rodovia dos Imigrantes	Parada do Veículo		Alerta de Software	0	NÃO	-15,6803	-56,1743
	23/08/2024 21:55:02	MT - VÁRZEA GRANDE - Próx. Rodovia dos Imigrantes	O veículo está bloqueado		Status	0	NÃO	-15,6803	-56,1743
	23/08/2024 21:53:02	MT - VÁRZEA GRANDE - Próx. Rodovia dos Imigrantes	O veículo está bloqueado		Status	0	NÃO	-15,6803	-56,1743
	23/08/2024 21:53:02	MT - VÁRZEA GRANDE - Próx. Rodovia dos Imigrantes	Parada do Veículo		Alerta de Software	0	NÃO	-15,6803	-56,1743
	23/08/2024 21:51:02	MT - VÁRZEA GRANDE - Próx. Rodovia dos Imigrantes	Parada do Veículo		Alerta de Software	0	NÃO	-15,6803	-56,1743
	23/08/2024 21:51:02	MT - VÁRZEA GRANDE - Próx. Rodovia dos Imigrantes	O veículo está bloqueado		Status	0	NÃO	-15,6803	-56,1743
	23/08/2024 21:49:02	MT - VÁRZEA GRANDE - Próx. Rodovia dos Imigrantes	O veículo está bloqueado		Status	0	NÃO	-15,6803	-56,1743
	23/08/2024 21:49:02	MT - VÁRZEA GRANDE - Próx. Rodovia dos Imigrantes	Parada do Veículo		Alerta de Software	0	NÃO	-15,6803	-56,1743
	23/08/2024 21:47:02	MT - VÁRZEA GRANDE - Próx. Rodovia dos Imigrantes	Parada do Veículo		Alerta de Software	0	NÃO	-15,6803	-56,1743
	23/08/2024 21:47:02	MT - VÁRZEA GRANDE - Próx. Rodovia dos Imigrantes	O veículo está bloqueado		Status	0	NÃO	-15,6803	-56,1743
	23/08/2024 21:45:02	MT - VÁRZEA GRANDE - Próx. Rodovia dos Imigrantes	O veículo está bloqueado		Status	0	NÃO	-15,6803	-56,1743
	23/08/2024 21:45:02	MT - VÁRZEA GRANDE - Próx. Rodovia dos Imigrantes	Parada do Veículo		Alerta de Software	0	NÃO	-15,6803	-56,1743
	23/08/2024 21:43:02	MT - VÁRZEA GRANDE - Próx. Rodovia dos Imigrantes	Parada do Veículo		Alerta de Software	0	NÃO	-15,6803	-56,1743
	23/08/2024 21:43:02	MT - VÁRZEA GRANDE - Próx. Rodovia dos Imigrantes	O veículo está bloqueado		Status	0	NÃO	-15,6803	-56,1743

RELATÓRIO ANALÍTICO POR VEÍCULO

Período: 21/08/2024 00:00:00 à 27/08/2024 23:59:59

Identificador: RVQ5B60 SIMONE DAF 2022

Placa: RVQ5B60

- Legenda:**
-  Mensagens enviadas do Veículo (Veículo -> Central)
 -  Mensagens enviadas do Veículo (Controle de Jornada Cliente)
 -  Mensagens enviadas da Central (Central -> Veículo)



Sentido:	Data e Hora:	Localização:	Mensagem:	Modo Emergência	Tipo Mensagem:	Vel. (Km/h)	Log ?	Latitude	Longitude
	23/08/2024 21:41:02	MT - VÁRZEA GRANDE - Próx. Rodovia dos Imigrantes	O veículo está bloqueado		Status	0	NÃO	-15,6803	-56,1743
	23/08/2024 21:41:02	MT - VÁRZEA GRANDE - Próx. Rodovia dos Imigrantes	Parada do Veículo		Alerta de Software	0	NÃO	-15,6803	-56,1743
	23/08/2024 21:39:02	MT - VÁRZEA GRANDE - Próx. Rodovia dos Imigrantes	Parada do Veículo		Alerta de Software	0	NÃO	-15,6803	-56,1743
	23/08/2024 21:39:02	MT - VÁRZEA GRANDE - Próx. Rodovia dos Imigrantes	O veículo está bloqueado		Status	0	NÃO	-15,6803	-56,1743
	23/08/2024 21:37:02	MT - VÁRZEA GRANDE - Próx. Rodovia dos Imigrantes	O veículo está bloqueado		Status	0	NÃO	-15,6803	-56,1743
	23/08/2024 21:37:02	MT - VÁRZEA GRANDE - Próx. Rodovia dos Imigrantes	Parada do Veículo		Alerta de Software	0	NÃO	-15,6803	-56,1743
	23/08/2024 21:35:02	MT - VÁRZEA GRANDE - Próx. Rodovia dos Imigrantes	Parada do Veículo		Alerta de Software	0	NÃO	-15,6803	-56,1743
	23/08/2024 21:35:02	MT - VÁRZEA GRANDE - Próx. Rodovia dos Imigrantes	O veículo está bloqueado		Status	0	NÃO	-15,6803	-56,1743
	23/08/2024 21:33:02	MT - VÁRZEA GRANDE - Próx. Rodovia dos Imigrantes	O veículo está bloqueado		Status	0	NÃO	-15,6803	-56,1743
	23/08/2024 21:33:02	MT - VÁRZEA GRANDE - Próx. Rodovia dos Imigrantes	Parada do Veículo		Alerta de Software	0	NÃO	-15,6803	-56,1743
	23/08/2024 21:31:02	MT - VÁRZEA GRANDE - Próx. Rodovia dos Imigrantes	Parada do Veículo		Alerta de Software	0	NÃO	-15,6803	-56,1743
	23/08/2024 21:31:02	MT - VÁRZEA GRANDE - Próx. Rodovia dos Imigrantes	O veículo está bloqueado		Status	0	NÃO	-15,6803	-56,1743
	23/08/2024 21:29:02	MT - VÁRZEA GRANDE - Próx. Rodovia dos Imigrantes	O veículo está bloqueado		Status	0	NÃO	-15,6803	-56,1743
	23/08/2024 21:29:02	MT - VÁRZEA GRANDE - Próx. Rodovia dos Imigrantes	Parada do Veículo		Alerta de Software	0	NÃO	-15,6803	-56,1743
	23/08/2024 21:27:02	MT - VÁRZEA GRANDE - Próx. Rodovia dos Imigrantes	Parada do Veículo		Alerta de Software	0	NÃO	-15,6803	-56,1743
	23/08/2024 21:27:02	MT - VÁRZEA GRANDE - Próx. Rodovia dos Imigrantes	O veículo está bloqueado		Status	0	NÃO	-15,6803	-56,1743
	23/08/2024 21:25:02	MT - VÁRZEA GRANDE - Próx. Rodovia dos Imigrantes	O veículo está bloqueado		Status	0	NÃO	-15,6803	-56,1743
	23/08/2024 21:25:02	MT - VÁRZEA GRANDE - Próx. Rodovia dos Imigrantes	Parada do Veículo		Alerta de Software	0	NÃO	-15,6803	-56,1743
	23/08/2024 21:23:02	MT - VÁRZEA GRANDE - Próx. Rodovia dos Imigrantes	Parada do Veículo		Alerta de Software	0	NÃO	-15,6803	-56,1743
	23/08/2024 21:23:02	MT - VÁRZEA GRANDE - Próx. Rodovia dos Imigrantes	O veículo está bloqueado		Status	0	NÃO	-15,6803	-56,1743
	23/08/2024 21:21:02	MT - VÁRZEA GRANDE - Próx. Rodovia dos Imigrantes	O veículo está bloqueado		Status	0	NÃO	-15,6803	-56,1743
	23/08/2024 21:21:02	MT - VÁRZEA GRANDE - Próx. Rodovia dos Imigrantes	Parada do Veículo		Alerta de Software	0	NÃO	-15,6803	-56,1743
	23/08/2024 21:19:02	MT - VÁRZEA GRANDE - Próx. Rodovia dos Imigrantes	Parada do Veículo		Alerta de Software	0	NÃO	-15,6803	-56,1743
	23/08/2024 21:19:02	MT - VÁRZEA GRANDE - Próx. Rodovia dos Imigrantes	O veículo está bloqueado		Status	0	NÃO	-15,6803	-56,1743
	23/08/2024 21:17:02	MT - VÁRZEA GRANDE - Próx. Rodovia dos Imigrantes	O veículo está bloqueado		Status	0	NÃO	-15,6803	-56,1743
	23/08/2024 21:17:02	MT - VÁRZEA GRANDE - Próx. Rodovia dos Imigrantes	Parada do Veículo		Alerta de Software	0	NÃO	-15,6803	-56,1743
	23/08/2024 21:15:02	MT - VÁRZEA GRANDE - Próx. Rodovia dos Imigrantes	Parada do Veículo		Alerta de Software	0	NÃO	-15,6803	-56,1743
	23/08/2024 21:15:02	MT - VÁRZEA GRANDE - Próx. Rodovia dos Imigrantes	O veículo está bloqueado		Status	0	NÃO	-15,6803	-56,1743
	23/08/2024 21:13:02	MT - VÁRZEA GRANDE - Próx. Rodovia dos Imigrantes	O veículo está bloqueado		Status	0	NÃO	-15,6803	-56,1743
	23/08/2024 21:13:02	MT - VÁRZEA GRANDE - Próx. Rodovia dos Imigrantes	Parada do Veículo		Alerta de Software	0	NÃO	-15,6803	-56,1743
	23/08/2024 21:11:02	MT - VÁRZEA GRANDE - Próx. Rodovia dos Imigrantes	Parada do Veículo		Alerta de Software	0	NÃO	-15,6803	-56,1743
	23/08/2024 21:11:02	MT - VÁRZEA GRANDE - Próx. Rodovia dos Imigrantes	O veículo está bloqueado		Status	0	NÃO	-15,6803	-56,1743
	23/08/2024 21:09:02	MT - VÁRZEA GRANDE - Próx. Rodovia dos Imigrantes	O veículo está bloqueado		Status	0	NÃO	-15,6803	-56,1743
	23/08/2024 21:09:02	MT - VÁRZEA GRANDE - Próx. Rodovia dos Imigrantes	Parada do Veículo		Alerta de Software	0	NÃO	-15,6803	-56,1743
	23/08/2024 21:07:02	MT - VÁRZEA GRANDE - Próx. Rodovia dos Imigrantes	Parada do Veículo		Alerta de Software	0	NÃO	-15,6803	-56,1743
	23/08/2024 21:07:02	MT - VÁRZEA GRANDE - Próx. Rodovia dos Imigrantes	O veículo está bloqueado		Status	0	NÃO	-15,6803	-56,1743
	23/08/2024 21:05:02	MT - VÁRZEA GRANDE - Próx. Rodovia dos Imigrantes	Parada do Veículo		Alerta de Software	0	NÃO	-15,6803	-56,1743

RELATÓRIO ANALÍTICO POR VEÍCULO







Período: 21/08/2024 00:00:00 à 27/08/2024 23:59:59

Identificador: RVQ5B60 SIMONE DAF 2022

Placa: RVQ5B60

- Legenda:**
-  Mensagens enviadas do Veículo (Veículo -> Central)
 -  Mensagens enviadas do Veículo (Controle de Jornada Cliente)
 -  Mensagens enviadas da Central (Central -> Veículo)






Sentido:	Data e Hora:	Localização:	Mensagem:	Modo Emergência	Tipo Mensagem:	Vel. (Km/h)	Log ?	Latitude	Longitude
	23/08/2024 21:05:02	MT - VÁRZEA GRANDE - Próx. Rodovia dos Imigrantes	O veículo está bloqueado		Status	0	NÃO	-15,6803	-56,1743
	23/08/2024 21:03:02	MT - VÁRZEA GRANDE - Próx. Rodovia dos Imigrantes	O veículo está bloqueado		Status	0	NÃO	-15,6803	-56,1743
	23/08/2024 21:03:02	MT - VÁRZEA GRANDE - Próx. Rodovia dos Imigrantes	Parada do Veículo		Alerta de Software	0	NÃO	-15,6803	-56,1743
	23/08/2024 21:01:02	MT - VÁRZEA GRANDE - Próx. Rodovia dos Imigrantes	Parada do Veículo		Alerta de Software	0	NÃO	-15,6803	-56,1743
	23/08/2024 21:01:02	MT - VÁRZEA GRANDE - Próx. Rodovia dos Imigrantes	O veículo está bloqueado		Status	0	NÃO	-15,6803	-56,1743
	23/08/2024 20:59:02	MT - VÁRZEA GRANDE - Próx. Rodovia dos Imigrantes	O veículo está bloqueado		Status	0	NÃO	-15,6803	-56,1744
	23/08/2024 20:59:02	MT - VÁRZEA GRANDE - Próx. Rodovia dos Imigrantes	Parada do Veículo		Alerta de Software	0	NÃO	-15,6803	-56,1744
	23/08/2024 20:57:02	MT - VÁRZEA GRANDE - Próx. Rodovia dos Imigrantes	Parada do Veículo		Alerta de Software	0	NÃO	-15,6803	-56,1744
	23/08/2024 20:57:02	MT - VÁRZEA GRANDE - Próx. Rodovia dos Imigrantes	O veículo está bloqueado		Status	0	NÃO	-15,6803	-56,1744
	23/08/2024 20:55:02	MT - VÁRZEA GRANDE - Próx. Rodovia dos Imigrantes	O veículo está bloqueado		Status	0	NÃO	-15,6804	-56,1744
	23/08/2024 20:55:02	MT - VÁRZEA GRANDE - Próx. Rodovia dos Imigrantes	Parada do Veículo		Alerta de Software	0	NÃO	-15,6804	-56,1744
	23/08/2024 20:53:02	MT - VÁRZEA GRANDE - Próx. Rodovia dos Imigrantes	Parada do Veículo		Alerta de Software	0	NÃO	-15,6804	-56,1744
	23/08/2024 20:53:02	MT - VÁRZEA GRANDE - Próx. Rodovia dos Imigrantes	O veículo está bloqueado		Status	0	NÃO	-15,6804	-56,1744
	23/08/2024 20:51:02	MT - VÁRZEA GRANDE - Próx. Rodovia dos Imigrantes	O veículo está bloqueado		Status	0	NÃO	-15,6804	-56,1744
	23/08/2024 20:51:02	MT - VÁRZEA GRANDE - Próx. Rodovia dos Imigrantes	Parada do Veículo		Alerta de Software	0	NÃO	-15,6804	-56,1744
	23/08/2024 20:49:02	MT - VÁRZEA GRANDE - Próx. Rodovia dos Imigrantes	Parada do Veículo		Alerta de Software	0	NÃO	-15,6804	-56,1744
	23/08/2024 20:49:02	MT - VÁRZEA GRANDE - Próx. Rodovia dos Imigrantes	O veículo está bloqueado		Status	0	NÃO	-15,6804	-56,1744
	23/08/2024 20:47:02	MT - VÁRZEA GRANDE - Próx. Rodovia dos Imigrantes	O veículo está bloqueado		Status	0	NÃO	-15,6804	-56,1744
	23/08/2024 20:47:02	MT - VÁRZEA GRANDE - Próx. Rodovia dos Imigrantes	Parada do Veículo		Alerta de Software	0	NÃO	-15,6804	-56,1744
	23/08/2024 20:45:02	MT - VÁRZEA GRANDE - Próx. Rodovia dos Imigrantes	Parada do Veículo		Alerta de Software	0	NÃO	-15,6804	-56,1744
	23/08/2024 20:45:02	MT - VÁRZEA GRANDE - Próx. Rodovia dos Imigrantes	O veículo está bloqueado		Status	0	NÃO	-15,6804	-56,1744
	23/08/2024 20:43:02	MT - VÁRZEA GRANDE - Próx. Rodovia dos Imigrantes	O veículo está bloqueado		Status	0	NÃO	-15,6804	-56,1744
	23/08/2024 20:43:02	MT - VÁRZEA GRANDE - Próx. Rodovia dos Imigrantes	Parada do Veículo		Alerta de Software	0	NÃO	-15,6804	-56,1744
	23/08/2024 20:41:02	MT - VÁRZEA GRANDE - Próx. Rodovia dos Imigrantes	Parada do Veículo		Alerta de Software	0	NÃO	-15,6804	-56,1744
	23/08/2024 20:41:02	MT - VÁRZEA GRANDE - Próx. Rodovia dos Imigrantes	O veículo está bloqueado		Status	0	NÃO	-15,6804	-56,1744
	23/08/2024 20:39:02	MT - VÁRZEA GRANDE - Próx. Rodovia dos Imigrantes	O veículo está bloqueado		Status	0	NÃO	-15,6804	-56,1744
	23/08/2024 20:39:02	MT - VÁRZEA GRANDE - Próx. Rodovia dos Imigrantes	Parada do Veículo		Alerta de Software	0	NÃO	-15,6804	-56,1744
	23/08/2024 20:37:02	MT - VÁRZEA GRANDE - Próx. Rodovia dos Imigrantes	Parada do Veículo		Alerta de Software	0	NÃO	-15,6804	-56,1744
	23/08/2024 20:37:02	MT - VÁRZEA GRANDE - Próx. Rodovia dos Imigrantes	O veículo está bloqueado		Status	0	NÃO	-15,6804	-56,1744
	23/08/2024 20:35:02	MT - VÁRZEA GRANDE - Próx. Rodovia dos Imigrantes	O veículo está bloqueado		Status	0	NÃO	-15,6804	-56,1744
	23/08/2024 20:35:02	MT - VÁRZEA GRANDE - Próx. Rodovia dos Imigrantes	Parada do Veículo		Alerta de Software	0	NÃO	-15,6804	-56,1744
	23/08/2024 20:33:02	MT - VÁRZEA GRANDE - Próx. Rodovia dos Imigrantes	Parada do Veículo		Alerta de Software	0	NÃO	-15,6804	-56,1744
	23/08/2024 20:33:02	MT - VÁRZEA GRANDE - Próx. Rodovia dos Imigrantes	O veículo está bloqueado		Status	0	NÃO	-15,6804	-56,1744
	23/08/2024 20:31:02	MT - VÁRZEA GRANDE - Próx. Rodovia dos Imigrantes	O veículo está bloqueado		Status	0	NÃO	-15,6804	-56,1744
	23/08/2024 20:31:02	MT - VÁRZEA GRANDE - Próx. Rodovia dos Imigrantes	Parada do Veículo		Alerta de Software	0	NÃO	-15,6804	-56,1744
	23/08/2024 20:29:02	MT - VÁRZEA GRANDE - Próx. Rodovia dos Imigrantes	Parada do Veículo		Alerta de Software	0	NÃO	-15,6804	-56,1744
	23/08/2024 20:29:02	MT - VÁRZEA GRANDE - Próx. Rodovia dos Imigrantes	O veículo está bloqueado		Status	0	NÃO	-15,6804	-56,1744

RELATÓRIO ANALÍTICO POR VEÍCULO






















Período: 21/08/2024 00:00:00 à 27/08/2024 23:59:59

Identificador: RVQ5B60 SIMONE DAF 2022

Placa: RVQ5B60

- Legenda:**
-  Mensagens enviadas do Veículo (Veículo -> Central)
 -  Mensagens enviadas do Veículo (Controle de Jornada Cliente)
 -  Mensagens enviadas da Central (Central -> Veículo)



Sentido:	Data e Hora:	Localização:	Mensagem:	Modo Emergência	Tipo Mensagem:	Vel. (Km/h)	Log ?	Latitude	Longitude
	23/08/2024 20:27:02	MT - VÁRZEA GRANDE - Próx. Rodovia dos Imigrantes	O veículo está bloqueado		Status	0	NÃO	-15,6804	-56,1744
	23/08/2024 20:27:02	MT - VÁRZEA GRANDE - Próx. Rodovia dos Imigrantes	Parada do Veículo		Alerta de Software	0	NÃO	-15,6804	-56,1744
	23/08/2024 20:25:02	MT - VÁRZEA GRANDE - Próx. Rodovia dos Imigrantes	Parada do Veículo		Alerta de Software	0	NÃO	-15,6804	-56,1744
	23/08/2024 20:25:02	MT - VÁRZEA GRANDE - Próx. Rodovia dos Imigrantes	O veículo está bloqueado		Status	0	NÃO	-15,6804	-56,1744
	23/08/2024 20:23:02	MT - VÁRZEA GRANDE - Próx. Rodovia dos Imigrantes	O veículo está bloqueado		Status	0	NÃO	-15,6804	-56,1744
	23/08/2024 20:23:02	MT - VÁRZEA GRANDE - Próx. Rodovia dos Imigrantes	Parada do Veículo		Alerta de Software	0	NÃO	-15,6804	-56,1744
	23/08/2024 20:21:02	MT - VÁRZEA GRANDE - Próx. Rodovia dos Imigrantes	Parada do Veículo		Alerta de Software	0	NÃO	-15,6804	-56,1744
	23/08/2024 20:21:02	MT - VÁRZEA GRANDE - Próx. Rodovia dos Imigrantes	O veículo está bloqueado		Status	0	NÃO	-15,6804	-56,1744
	23/08/2024 20:19:02	MT - VÁRZEA GRANDE - Próx. Rodovia dos Imigrantes	O veículo está bloqueado		Status	0	NÃO	-15,6804	-56,1744
	23/08/2024 20:19:02	MT - VÁRZEA GRANDE - Próx. Rodovia dos Imigrantes	Parada do Veículo		Alerta de Software	0	NÃO	-15,6804	-56,1744
	23/08/2024 20:17:02	MT - VÁRZEA GRANDE - Próx. Rodovia dos Imigrantes	Parada do Veículo		Alerta de Software	0	NÃO	-15,6804	-56,1744
	23/08/2024 20:17:02	MT - VÁRZEA GRANDE - Próx. Rodovia dos Imigrantes	O veículo está bloqueado		Status	0	NÃO	-15,6804	-56,1744
	23/08/2024 20:15:02	MT - VÁRZEA GRANDE - Próx. Rodovia dos Imigrantes	Parada do Veículo		Alerta de Software	0	NÃO	-15,6804	-56,1744
	23/08/2024 20:15:02	MT - VÁRZEA GRANDE - Próx. Rodovia dos Imigrantes	O veículo está bloqueado		Status	0	NÃO	-15,6804	-56,1744
	23/08/2024 20:13:02	MT - VÁRZEA GRANDE - Próx. Rodovia dos Imigrantes	O veículo está bloqueado		Status	0	NÃO	-15,6804	-56,1744
	23/08/2024 20:13:02	MT - VÁRZEA GRANDE - Próx. Rodovia dos Imigrantes	Parada do Veículo		Alerta de Software	0	NÃO	-15,6804	-56,1744
	23/08/2024 20:11:02	MT - VÁRZEA GRANDE - Próx. Rodovia dos Imigrantes	Parada do Veículo		Alerta de Software	0	NÃO	-15,6804	-56,1744
	23/08/2024 20:11:02	MT - VÁRZEA GRANDE - Próx. Rodovia dos Imigrantes	O veículo está bloqueado		Status	0	NÃO	-15,6804	-56,1744
	23/08/2024 20:09:02	MT - VÁRZEA GRANDE - Próx. Rodovia dos Imigrantes	O veículo está bloqueado		Status	0	NÃO	-15,6804	-56,1744
	23/08/2024 20:09:02	MT - VÁRZEA GRANDE - Próx. Rodovia dos Imigrantes	Parada do Veículo		Alerta de Software	0	NÃO	-15,6804	-56,1744
	23/08/2024 20:07:02	MT - VÁRZEA GRANDE - Próx. Rodovia dos Imigrantes	Parada do Veículo		Alerta de Software	0	NÃO	-15,6804	-56,1744
	23/08/2024 20:07:02	MT - VÁRZEA GRANDE - Próx. Rodovia dos Imigrantes	O veículo está bloqueado		Status	0	NÃO	-15,6804	-56,1744
	23/08/2024 20:05:02	MT - VÁRZEA GRANDE - Próx. Rodovia dos Imigrantes	O veículo está bloqueado		Status	0	NÃO	-15,6804	-56,1744
	23/08/2024 20:05:02	MT - VÁRZEA GRANDE - Próx. Rodovia dos Imigrantes	Parada do Veículo		Alerta de Software	0	NÃO	-15,6804	-56,1744
	23/08/2024 20:03:02	MT - VÁRZEA GRANDE - Próx. Rodovia dos Imigrantes	Parada do Veículo		Alerta de Software	0	NÃO	-15,6804	-56,1744
	23/08/2024 20:03:02	MT - VÁRZEA GRANDE - Próx. Rodovia dos Imigrantes	O veículo está bloqueado		Status	0	NÃO	-15,6804	-56,1744
	23/08/2024 20:01:02	MT - VÁRZEA GRANDE - Próx. Rodovia dos Imigrantes	O veículo está bloqueado		Status	0	NÃO	-15,6804	-56,1744
	23/08/2024 20:01:02	MT - VÁRZEA GRANDE - Próx. Rodovia dos Imigrantes	Parada do Veículo		Alerta de Software	0	NÃO	-15,6804	-56,1744
	23/08/2024 19:59:02	MT - VÁRZEA GRANDE - Próx. Rodovia dos Imigrantes	Parada do Veículo		Alerta de Software	0	NÃO	-15,6804	-56,1744
	23/08/2024 19:59:02	MT - VÁRZEA GRANDE - Próx. Rodovia dos Imigrantes	O veículo está bloqueado		Status	0	NÃO	-15,6804	-56,1744
	23/08/2024 19:57:02	MT - VÁRZEA GRANDE - Próx. Rodovia dos Imigrantes	O veículo está bloqueado		Status	0	NÃO	-15,6804	-56,1744
	23/08/2024 19:57:02	MT - VÁRZEA GRANDE - Próx. Rodovia dos Imigrantes	Parada do Veículo		Alerta de Software	0	NÃO	-15,6804	-56,1744
	23/08/2024 19:55:02	MT - VÁRZEA GRANDE - Próx. Rodovia dos Imigrantes	Parada do Veículo		Alerta de Software	0	NÃO	-15,6804	-56,1744
	23/08/2024 19:55:02	MT - VÁRZEA GRANDE - Próx. Rodovia dos Imigrantes	O veículo está bloqueado		Status	0	NÃO	-15,6804	-56,1744
	23/08/2024 19:53:02	MT - VÁRZEA GRANDE - Próx. Rodovia dos Imigrantes	O veículo está bloqueado		Status	0	NÃO	-15,6804	-56,1744
	23/08/2024 19:53:02	MT - VÁRZEA GRANDE - Próx. Rodovia dos Imigrantes	Parada do Veículo		Alerta de Software	0	NÃO	-15,6804	-56,1744
	23/08/2024 19:51:03	MT - VÁRZEA GRANDE - Próx. Rodovia dos Imigrantes	Parada do Veículo		Alerta de Software	0	NÃO	-15,6804	-56,1744

RELATÓRIO ANALÍTICO POR VEÍCULO



Período: 21/08/2024 00:00:00 à 27/08/2024 23:59:59

Identificador: RVQ5B60 SIMONE DAF 2022

Placa: RVQ5B60




- Legenda:**
-  Mensagens enviadas do Veículo (Veículo -> Central)
 -  Mensagens enviadas do Veículo (Controle de Jornada Cliente)
 -  Mensagens enviadas da Central (Central -> Veículo)














Sentido:	Data e Hora:	Localização:	Mensagem:	Modo Emergência	Tipo Mensagem:	Vel. (Km/h)	Log ?	Latitude	Longitude
	23/08/2024 19:51:03	MT - VÁRZEA GRANDE - Próx. Rodovia dos Imigrantes	O veículo está bloqueado		Status	0	NÃO	-15,6804	-56,1744
	23/08/2024 19:49:03	MT - VÁRZEA GRANDE - Próx. Rodovia dos Imigrantes	O veículo está bloqueado		Status	0	NÃO	-15,6804	-56,1744
	23/08/2024 19:49:03	MT - VÁRZEA GRANDE - Próx. Rodovia dos Imigrantes	Parada do Veículo		Alerta de Software	0	NÃO	-15,6804	-56,1744
	23/08/2024 19:47:03	MT - VÁRZEA GRANDE - Próx. Rodovia dos Imigrantes	Parada do Veículo		Alerta de Software	0	NÃO	-15,6804	-56,1744
	23/08/2024 19:47:03	MT - VÁRZEA GRANDE - Próx. Rodovia dos Imigrantes	O veículo está bloqueado		Status	0	NÃO	-15,6804	-56,1744
	23/08/2024 19:45:03	MT - VÁRZEA GRANDE - Próx. Rodovia dos Imigrantes	O veículo está bloqueado		Status	0	NÃO	-15,6804	-56,1744
	23/08/2024 19:45:03	MT - VÁRZEA GRANDE - Próx. Rodovia dos Imigrantes	Parada do Veículo		Alerta de Software	0	NÃO	-15,6804	-56,1744
	23/08/2024 19:43:03	MT - VÁRZEA GRANDE - Próx. Rodovia dos Imigrantes	Parada do Veículo		Alerta de Software	0	NÃO	-15,6804	-56,1744
	23/08/2024 19:43:03	MT - VÁRZEA GRANDE - Próx. Rodovia dos Imigrantes	O veículo está bloqueado		Status	0	NÃO	-15,6804	-56,1744
	23/08/2024 19:41:03	MT - VÁRZEA GRANDE - Próx. Rodovia dos Imigrantes	O veículo está bloqueado		Status	0	NÃO	-15,6804	-56,1744
	23/08/2024 19:41:03	MT - VÁRZEA GRANDE - Próx. Rodovia dos Imigrantes	Parada do Veículo		Alerta de Software	0	NÃO	-15,6804	-56,1744
	23/08/2024 19:39:03	MT - VÁRZEA GRANDE - Próx. Rodovia dos Imigrantes	Parada do Veículo		Alerta de Software	0	NÃO	-15,6804	-56,1744
	23/08/2024 19:39:03	MT - VÁRZEA GRANDE - Próx. Rodovia dos Imigrantes	O veículo está bloqueado		Status	0	NÃO	-15,6804	-56,1744
	23/08/2024 19:37:03	MT - VÁRZEA GRANDE - Próx. Rodovia dos Imigrantes	O veículo está bloqueado		Status	0	NÃO	-15,6804	-56,1744
	23/08/2024 19:37:03	MT - VÁRZEA GRANDE - Próx. Rodovia dos Imigrantes	Parada do Veículo		Alerta de Software	0	NÃO	-15,6804	-56,1744
	23/08/2024 19:36:52	MT - VÁRZEA GRANDE - Próx. Rodovia dos Imigrantes	O veículo está bloqueado		Status	0	NÃO	-15,6804	-56,1744
	23/08/2024 19:36:52	MT - VÁRZEA GRANDE - Próx. Rodovia dos Imigrantes	Porta do Carona aberta		Evento	0	NÃO	-15,6804	-56,1744
	23/08/2024 19:35:03	MT - VÁRZEA GRANDE - Próx. Rodovia dos Imigrantes	O veículo está bloqueado		Status	0	NÃO	-15,6804	-56,1744
	23/08/2024 19:35:03	MT - VÁRZEA GRANDE - Próx. Rodovia dos Imigrantes	Parada do Veículo		Alerta de Software	0	NÃO	-15,6804	-56,1744
	23/08/2024 19:33:03	MT - VÁRZEA GRANDE - Próx. Rodovia dos Imigrantes	Parada do Veículo		Alerta de Software	0	NÃO	-15,6804	-56,1744
	23/08/2024 19:33:03	MT - VÁRZEA GRANDE - Próx. Rodovia dos Imigrantes	O veículo está bloqueado		Status	0	NÃO	-15,6804	-56,1744
	23/08/2024 19:31:03	MT - VÁRZEA GRANDE - Próx. Rodovia dos Imigrantes	O veículo está bloqueado		Status	0	NÃO	-15,6804	-56,1744
	23/08/2024 19:31:03	MT - VÁRZEA GRANDE - Próx. Rodovia dos Imigrantes	Parada do Veículo		Alerta de Software	0	NÃO	-15,6804	-56,1744
	23/08/2024 19:29:03	MT - VÁRZEA GRANDE - Próx. Rodovia dos Imigrantes	Parada do Veículo		Alerta de Software	0	NÃO	-15,6804	-56,1744
	23/08/2024 19:29:03	MT - VÁRZEA GRANDE - Próx. Rodovia dos Imigrantes	O veículo está bloqueado		Status	0	NÃO	-15,6804	-56,1744
	23/08/2024 19:27:03	MT - VÁRZEA GRANDE - Próx. Rodovia dos Imigrantes	O veículo está bloqueado		Status	0	NÃO	-15,6804	-56,1744
	23/08/2024 19:27:03	MT - VÁRZEA GRANDE - Próx. Rodovia dos Imigrantes	Parada do Veículo		Alerta de Software	0	NÃO	-15,6804	-56,1744
	23/08/2024 19:25:03	MT - VÁRZEA GRANDE - Próx. Rodovia dos Imigrantes	Parada do Veículo		Alerta de Software	0	NÃO	-15,6804	-56,1744
	23/08/2024 19:25:03	MT - VÁRZEA GRANDE - Próx. Rodovia dos Imigrantes	O veículo está bloqueado		Status	0	NÃO	-15,6804	-56,1744
	23/08/2024 19:23:03	MT - VÁRZEA GRANDE - Próx. Rodovia dos Imigrantes	Parada do Veículo		Alerta de Software	0	NÃO	-15,6804	-56,1744
	23/08/2024 19:23:03	MT - VÁRZEA GRANDE - Próx. Rodovia dos Imigrantes	O veículo está bloqueado		Status	0	NÃO	-15,6804	-56,1744
	23/08/2024 19:21:03	MT - VÁRZEA GRANDE - Próx. Rodovia dos Imigrantes	O veículo está bloqueado		Status	0	NÃO	-15,6804	-56,1744
	23/08/2024 19:21:03	MT - VÁRZEA GRANDE - Próx. Rodovia dos Imigrantes	Parada do Veículo		Alerta de Software	0	NÃO	-15,6804	-56,1744
	23/08/2024 19:19:03	MT - VÁRZEA GRANDE - Próx. Rodovia dos Imigrantes	Parada do Veículo		Alerta de Software	0	NÃO	-15,6804	-56,1744
	23/08/2024 19:19:03	MT - VÁRZEA GRANDE - Próx. Rodovia dos Imigrantes	O veículo está bloqueado		Status	0	NÃO	-15,6804	-56,1744
	23/08/2024 19:17:03	MT - VÁRZEA GRANDE - Próx. Rodovia dos Imigrantes	O veículo está bloqueado		Status	0	NÃO	-15,6804	-56,1744
	23/08/2024 19:17:03	MT - VÁRZEA GRANDE - Próx. Rodovia dos Imigrantes	Parada do Veículo		Alerta de Software	0	NÃO	-15,6804	-56,1744

RELATÓRIO ANALÍTICO POR VEÍCULO

Período: 21/08/2024 00:00:00 à 27/08/2024 23:59:59
Identificador: RVQ5B60 SIMONE DAF 2022
Placa: RVQ5B60

- Legenda:**
-  Mensagens enviadas do Veículo (Veículo -> Central)
 -  Mensagens enviadas do Veículo (Controle de Jornada Cliente)
 -  Mensagens enviadas da Central (Central -> Veículo)



Sentido:	Data e Hora:	Localização:	Mensagem:	Modo Emergência	Tipo Mensagem:	Vel. (Km/h)	Log ?	Latitude	Longitude
	23/08/2024 19:15:03	MT - VÁRZEA GRANDE - Próx. Rodovia dos Imigrantes	Parada do Veículo		Alerta de Software	0	NÃO	-15,6804	-56,1744
	23/08/2024 19:15:03	MT - VÁRZEA GRANDE - Próx. Rodovia dos Imigrantes	O veículo está bloqueado		Status	0	NÃO	-15,6804	-56,1744
	23/08/2024 19:13:03	MT - VÁRZEA GRANDE - Próx. Rodovia dos Imigrantes	Parada do Veículo		Alerta de Software	0	NÃO	-15,6804	-56,1744
	23/08/2024 19:13:03	MT - VÁRZEA GRANDE - Próx. Rodovia dos Imigrantes	O veículo está bloqueado		Status	0	NÃO	-15,6804	-56,1744
	23/08/2024 19:11:03	MT - VÁRZEA GRANDE - Próx. Rodovia dos Imigrantes	Parada do Veículo		Alerta de Software	0	NÃO	-15,6804	-56,1744
	23/08/2024 19:11:03	MT - VÁRZEA GRANDE - Próx. Rodovia dos Imigrantes	O veículo está bloqueado		Status	0	NÃO	-15,6804	-56,1744
	23/08/2024 19:09:03	MT - VÁRZEA GRANDE - Próx. Rodovia dos Imigrantes	Porta do Carona aberta		Status	0	NÃO	-15,6804	-56,1744
	23/08/2024 19:09:03	MT - VÁRZEA GRANDE - Próx. Rodovia dos Imigrantes	O veículo está bloqueado		Status	0	NÃO	-15,6804	-56,1744
	23/08/2024 19:09:03	MT - VÁRZEA GRANDE - Próx. Rodovia dos Imigrantes	Parada do Veículo		Alerta de Software	0	NÃO	-15,6804	-56,1744
	23/08/2024 19:08:34	MT - VÁRZEA GRANDE - Próx. Rodovia dos Imigrantes	O veículo está bloqueado		Status	0	NÃO	-15,6804	-56,1744
	23/08/2024 19:08:34	MT - VÁRZEA GRANDE - Próx. Rodovia dos Imigrantes	Porta do Carona aberta		Evento	0	NÃO	-15,6804	-56,1744
	23/08/2024 19:07:03	MT - VÁRZEA GRANDE - Próx. Rodovia dos Imigrantes	O veículo está bloqueado		Status	0	NÃO	-15,6804	-56,1744
	23/08/2024 19:07:03	MT - VÁRZEA GRANDE - Próx. Rodovia dos Imigrantes	Parada do Veículo		Alerta de Software	0	NÃO	-15,6804	-56,1744
	23/08/2024 19:05:03	MT - VÁRZEA GRANDE - Próx. Rodovia dos Imigrantes	Parada do Veículo		Alerta de Software	0	NÃO	-15,6804	-56,1744
	23/08/2024 19:05:03	MT - VÁRZEA GRANDE - Próx. Rodovia dos Imigrantes	O veículo está bloqueado		Status	0	NÃO	-15,6804	-56,1744
	23/08/2024 19:03:03	MT - VÁRZEA GRANDE - Próx. Rodovia dos Imigrantes	Parada do Veículo		Alerta de Software	0	NÃO	-15,6804	-56,1744
	23/08/2024 19:03:03	MT - VÁRZEA GRANDE - Próx. Rodovia dos Imigrantes	O veículo está bloqueado		Status	0	NÃO	-15,6804	-56,1744
	23/08/2024 19:01:03	MT - VÁRZEA GRANDE - Próx. Rodovia dos Imigrantes	Parada do Veículo		Alerta de Software	0	NÃO	-15,6804	-56,1744
	23/08/2024 19:01:03	MT - VÁRZEA GRANDE - Próx. Rodovia dos Imigrantes	O veículo está bloqueado		Status	0	NÃO	-15,6804	-56,1744
	23/08/2024 18:59:20	MT - VÁRZEA GRANDE - Próx. Rodovia dos Imigrantes	Porta do Carona aberta		Evento	0	NÃO	-15,6804	-56,1744
	23/08/2024 18:59:20	MT - VÁRZEA GRANDE - Próx. Rodovia dos Imigrantes	Parada do Veículo		Alerta de Software	0	NÃO	-15,6804	-56,1744
	23/08/2024 18:59:20	MT - VÁRZEA GRANDE - Próx. Rodovia dos Imigrantes	O veículo está bloqueado		Status	0	NÃO	-15,6804	-56,1744
	23/08/2024 18:59:03	MT - VÁRZEA GRANDE - Próx. Rodovia dos Imigrantes	Parada do Veículo		Alerta de Software	0	NÃO	-15,6804	-56,1744
	23/08/2024 18:59:03	MT - VÁRZEA GRANDE - Próx. Rodovia dos Imigrantes	O veículo está bloqueado		Status	0	NÃO	-15,6804	-56,1744
	23/08/2024 18:57:03	MT - VÁRZEA GRANDE - Próx. Rodovia dos Imigrantes	Parada do Veículo		Alerta de Software	0	NÃO	-15,6804	-56,1744
	23/08/2024 18:57:03	MT - VÁRZEA GRANDE - Próx. Rodovia dos Imigrantes	O veículo está bloqueado		Status	0	NÃO	-15,6804	-56,1744
	23/08/2024 18:55:03	MT - VÁRZEA GRANDE - Próx. Rodovia dos Imigrantes	O veículo está bloqueado		Status	0	NÃO	-15,6804	-56,1744
	23/08/2024 18:55:03	MT - VÁRZEA GRANDE - Próx. Rodovia dos Imigrantes	Parada do Veículo		Alerta de Software	0	NÃO	-15,6804	-56,1744
	23/08/2024 18:53:03	MT - VÁRZEA GRANDE - Próx. Rodovia dos Imigrantes	Parada do Veículo		Alerta de Software	0	NÃO	-15,6804	-56,1744
	23/08/2024 18:53:03	MT - VÁRZEA GRANDE - Próx. Rodovia dos Imigrantes	O veículo está bloqueado		Status	0	NÃO	-15,6804	-56,1744
	23/08/2024 18:51:03	MT - VÁRZEA GRANDE - Próx. Rodovia dos Imigrantes	O veículo está bloqueado		Status	0	NÃO	-15,6804	-56,1744
	23/08/2024 18:51:03	MT - VÁRZEA GRANDE - Próx. Rodovia dos Imigrantes	Parada do Veículo		Alerta de Software	0	NÃO	-15,6804	-56,1744
	23/08/2024 18:49:03	MT - VÁRZEA GRANDE - Próx. Rodovia dos Imigrantes	Parada do Veículo		Alerta de Software	0	NÃO	-15,6804	-56,1744
	23/08/2024 18:49:03	MT - VÁRZEA GRANDE - Próx. Rodovia dos Imigrantes	O veículo está bloqueado		Status	0	NÃO	-15,6804	-56,1744
	23/08/2024 18:47:03	MT - VÁRZEA GRANDE - Próx. Rodovia dos Imigrantes	Parada do Veículo		Alerta de Software	0	NÃO	-15,6804	-56,1744
	23/08/2024 18:47:03	MT - VÁRZEA GRANDE - Próx. Rodovia dos Imigrantes	O veículo está bloqueado		Status	0	NÃO	-15,6804	-56,1744
	23/08/2024 18:46:19	MENSAGEM ENVIADA PELA CENTRAL Enviada por: integração	MENSAGEM IIVRE:VEICULO BLOQUEADO		Macro		-		


RELATÓRIO ANALÍTICO POR VEÍCULO


Período: 21/08/2024 00:00:00 à 27/08/2024 23:59:59


Identificador: RVQ5B60 SIMONE DAF 2022

Placa: RVQ5B60
































Legenda:

 Mensagens enviadas do Veículo (Veículo -> Central)

 Mensagens enviadas do Veículo (Controle de Jornada Cliente)

 Mensagens enviadas da Central (Central -> Veículo)



Sentido:	Data e Hora:	Localização:	Mensagem:	Modo Emergência	Tipo Mensagem:	Vel. (Km/h)	Log ?	Latitude	Longitude
	23/08/2024 18:46:16	MENSAGEM ENVIADA PELA CENTRAL Enviada por: integração	Ligar Bloqueio		Comando		-		
	23/08/2024 18:45:03	MT - VÁRZEA GRANDE - Próx. Rodovia dos Imigrantes	Parada do Veículo		Alerta de Software	0	NÃO	-15,6804	-56,1744
	23/08/2024 18:45:03	MT - VÁRZEA GRANDE - Próx. Rodovia dos Imigrantes	O veículo está bloqueado		Status	0	NÃO	-15,6804	-56,1744
	23/08/2024 18:44:44	MT - VÁRZEA GRANDE - Próx. Rodovia dos Imigrantes	O veículo está bloqueado		Status	0	NÃO	-15,6804	-56,1744
	23/08/2024 18:44:44	MT - VÁRZEA GRANDE - Próx. Rodovia dos Imigrantes	Parada do Veículo		Alerta de Software	0	NÃO	-15,6804	-56,1744
	23/08/2024 18:44:44	MT - VÁRZEA GRANDE - Próx. Rodovia dos Imigrantes	Ignição desligada		Evento	0	NÃO	-15,6804	-56,1744
	23/08/2024 18:44:20	MT - VÁRZEA GRANDE - Próx. Rodovia dos Imigrantes	10 PERNOITE 10 PERNOITE: LOCAL: PREVISAO DE REINICIO DATA: HORA: ID MOTORISTA:		Macro		NÃO	-15,6804	-56,1744
	23/08/2024 18:43:03	MT - VÁRZEA GRANDE - Próx. Rodovia dos Imigrantes	Ignição ligada		Status	4	NÃO	-15,6806	-56,1743
	23/08/2024 18:41:03	MT - VÁRZEA GRANDE - Próx. Rodovia dos Imigrantes	Ignição ligada		Status	2	NÃO	-15,6803	-56,1748
	23/08/2024 18:39:15	MT - VÁRZEA GRANDE - Próx. Rodovia dos Imigrantes	Parada do Veículo		Alerta de Software	0	NÃO	-15,6802	-56,1748
	23/08/2024 18:39:15	MT - VÁRZEA GRANDE - Próx. Rodovia dos Imigrantes	Ignição ligada		Evento	0	NÃO	-15,6802	-56,1748
	23/08/2024 18:39:03	MT - VÁRZEA GRANDE - Próx. Rodovia dos Imigrantes	Parada do Veículo		Alerta de Software	0	NÃO	-15,6802	-56,1748
	23/08/2024 18:37:03	MT - VÁRZEA GRANDE - Próx. Rodovia dos Imigrantes	Parada do Veículo		Alerta de Software	0	NÃO	-15,6802	-56,1748
	23/08/2024 18:35:03	MT - VÁRZEA GRANDE - Próx. Rodovia dos Imigrantes	Parada do Veículo		Alerta de Software	0	NÃO	-15,6802	-56,1748
	23/08/2024 18:33:03	MT - VÁRZEA GRANDE - Próx. Rodovia dos Imigrantes	Parada do Veículo		Alerta de Software	0	NÃO	-15,6802	-56,1748
	23/08/2024 18:31:03	MT - VÁRZEA GRANDE - Próx. Rodovia dos Imigrantes	Parada do Veículo		Alerta de Software	0	NÃO	-15,6802	-56,1749
	23/08/2024 18:29:03	MT - VÁRZEA GRANDE - Próx. Rodovia dos Imigrantes	Parada do Veículo		Alerta de Software	0	NÃO	-15,6802	-56,1749
	23/08/2024 18:27:03	MT - VÁRZEA GRANDE - Próx. Rodovia dos Imigrantes	Parada do Veículo		Alerta de Software	0	NÃO	-15,6802	-56,1749
	23/08/2024 18:26:32	MT - VÁRZEA GRANDE - Próx. Rodovia dos Imigrantes	Parada do Veículo		Alerta de Software	0	NÃO	-15,6802	-56,1749
	23/08/2024 18:26:32	MT - VÁRZEA GRANDE - Próx. Rodovia dos Imigrantes	Ignição desligada		Evento	0	NÃO	-15,6802	-56,1749
	23/08/2024 18:25:48	MT - VÁRZEA GRANDE - Próx. Rodovia dos Imigrantes	04 PARADA PARA ABASTECIMENTO 04 PARADA PARA ABASTECIMENTO: POSTO: PREVISAO DE REINICIO HORA: ID MOTORISTA:		Macro		NÃO	-15,6802	-56,1749
	23/08/2024 18:25:03	MT - VÁRZEA GRANDE - Próx. Rodovia dos Imigrantes	Ignição ligada		Status	4	NÃO	-15,6803	-56,1749
	23/08/2024 18:23:03	MT - VÁRZEA GRANDE - Rodovia dos Imigrantes	Ignição ligada		Status	14	NÃO	-15,6820	-56,1732
	23/08/2024 18:21:03	MT - VÁRZEA GRANDE - Rodovia dos Imigrantes	Ignição ligada		Status	49	NÃO	-15,6939	-56,1674
	23/08/2024 18:19:03	MT - VÁRZEA GRANDE - BR-070	Ignição ligada		Status	22	NÃO	-15,7015	-56,1592
	23/08/2024 18:17:03	MT - VÁRZEA GRANDE - Rodovia dos Imigrantes	Ignição ligada		Status	2	NÃO	-15,7024	-56,1547
	23/08/2024 18:15:03	MT - VÁRZEA GRANDE - BR-070	Ignição ligada		Status	39	NÃO	-15,7055	-56,1447
	23/08/2024 18:13:03	MT - VÁRZEA GRANDE - Rodovia dos Imigrantes	Ignição ligada		Status	52	NÃO	-15,7060	-56,1312
	23/08/2024 18:11:03	MT - VÁRZEA GRANDE - Rodovia dos Imigrantes	Ignição ligada		Status	58	NÃO	-15,7023	-56,1175
	23/08/2024 18:09:03	MT - CUIABÁ - Rodovia dos Imigrantes	Ignição ligada		Status	18	NÃO	-15,6974	-56,1098
	23/08/2024 18:07:03	MT - CUIABÁ - Próx. Rodovia dos Imigrantes	Ignição ligada		Status	13	NÃO	-15,6954	-56,1066

RELATÓRIO ANALÍTICO POR VEÍCULO






































Período: 21/08/2024 00:00:00 à 27/08/2024 23:59:59

Identificador: RVQ5B60 SIMONE DAF 2022

Placa: RVQ5B60




- Legenda:**
-  Mensagens enviadas do Veículo (Veículo -> Central)
 -  Mensagens enviadas do Veículo (Controle de Jornada Cliente)
 -  Mensagens enviadas da Central (Central -> Veículo)



































Sentido:	Data e Hora:	Localização:	Mensagem:	Modo Emergência	Tipo Mensagem:	Vel. (Km/h)	Log ?	Latitude	Longitude
	23/08/2024 18:05:03	MT - CUIABÁ - Rodovia dos Imigrantes	Ignição ligada		Status	9	NÃO	-15,6942	-56,1043
	23/08/2024 18:03:03	MT - CUIABÁ - Rodovia dos Imigrantes	Ignição ligada		Status	8	NÃO	-15,6936	-56,1024
	23/08/2024 18:01:03	MT - CUIABÁ - Rodovia dos Imigrantes	Ignição ligada		Status	19	NÃO	-15,6932	-56,0983
	23/08/2024 17:59:03	MT - CUIABÁ - Rodovia dos Imigrantes	Ignição ligada		Status	9	NÃO	-15,6942	-56,0928
	23/08/2024 17:57:03	MT - CUIABÁ - Rodovia dos Imigrantes	Ignição ligada		Status	11	NÃO	-15,6954	-56,0901
	23/08/2024 17:55:03	MT - CUIABÁ - Rodovia dos Imigrantes	Ignição ligada		Status	0	NÃO	-15,6967	-56,0878
	23/08/2024 17:55:03	MT - CUIABÁ - Rodovia dos Imigrantes	Parada do Veículo		Alerta de Software	0	NÃO	-15,6967	-56,0878
	23/08/2024 17:53:03	MT - CUIABÁ - Rodovia dos Imigrantes	Ignição ligada		Status	28	NÃO	-15,6989	-56,0836
	23/08/2024 17:51:03	MT - CUIABÁ - Rodovia dos Imigrantes	Ignição ligada		Status	23	NÃO	-15,7021	-56,0775
	23/08/2024 17:49:03	MT - CUIABÁ - Rodovia dos Imigrantes	Ignição ligada		Status	3	NÃO	-15,7031	-56,0754
	23/08/2024 17:47:03	MT - CUIABÁ - Rodovia dos Imigrantes	Ignição ligada		Status	0	NÃO	-15,7033	-56,0749
	23/08/2024 17:47:03	MT - CUIABÁ - Rodovia dos Imigrantes	Parada do Veículo		Alerta de Software	0	NÃO	-15,7033	-56,0749
	23/08/2024 17:45:03	MT - CUIABÁ - Rodovia dos Imigrantes	Ignição ligada		Status	21	NÃO	-15,7034	-56,0716
	23/08/2024 17:43:03	MT - CUIABÁ - Rodovia dos Imigrantes	Ignição ligada		Status	0	NÃO	-15,7030	-56,0677
	23/08/2024 17:43:03	MT - CUIABÁ - Rodovia dos Imigrantes	Parada do Veículo		Alerta de Software	0	NÃO	-15,7030	-56,0677
	23/08/2024 17:41:03	MT - CUIABÁ - Rodovia dos Imigrantes	Parada do Veículo		Alerta de Software	0	NÃO	-15,7030	-56,0677
	23/08/2024 17:41:03	MT - CUIABÁ - Rodovia dos Imigrantes	Ignição ligada		Status	0	NÃO	-15,7030	-56,0677
	23/08/2024 17:39:03	MT - CUIABÁ - Rodovia dos Imigrantes	Ignição ligada		Status	0	NÃO	-15,7030	-56,0676
	23/08/2024 17:39:03	MT - CUIABÁ - Rodovia dos Imigrantes	Parada do Veículo		Alerta de Software	0	NÃO	-15,7030	-56,0676
	23/08/2024 17:37:03	MT - CUIABÁ - Rodovia dos Imigrantes	Ignição ligada		Status	25	NÃO	-15,7019	-56,0578
	23/08/2024 17:35:03	MT - CUIABÁ - Rodovia dos Imigrantes	Ignição ligada		Status	58	NÃO	-15,7013	-56,0515
	23/08/2024 17:33:03	MT - CUIABÁ - Rodovia dos Imigrantes	Ignição ligada		Status	52	NÃO	-15,6999	-56,0387
	23/08/2024 17:31:03	MT - CUIABÁ - Rodovia dos Imigrantes	Ignição ligada		Status	53	NÃO	-15,6942	-56,0219
	23/08/2024 17:29:03	MT - CUIABÁ - Rodovia dos Imigrantes	Ignição ligada		Status	58	NÃO	-15,6794	-56,0149
	23/08/2024 17:27:03	MT - CUIABÁ - Rodovia dos Imigrantes	Ignição ligada		Status	55	NÃO	-15,6629	-56,0066
	23/08/2024 17:25:03	MT - CUIABÁ - Próx. Avenida Fernando Corrêa da Costa	Ignição ligada		Status	17	NÃO	-15,6494	-56,0006
	23/08/2024 17:23:03	MT - CUIABÁ - BR-070	Ignição ligada		Status	65	NÃO	-15,6555	-55,9861
	23/08/2024 17:21:03	MT - CUIABÁ - BR-070	Ignição ligada		Status	63	NÃO	-15,6630	-55,9681
	23/08/2024 17:19:03	MT - CUIABÁ - BR-070	Ignição ligada		Status	63	NÃO	-15,6699	-55,9512
	23/08/2024 17:17:03	MT - CUIABÁ - BR-070	Ignição ligada		Status	65	NÃO	-15,6778	-55,9332
	23/08/2024 17:15:03	MT - CUIABÁ - BR-070	Ignição ligada		Status	59	NÃO	-15,6851	-55,9165
	23/08/2024 17:13:03	MT - CUIABÁ - BR-070	Ignição ligada		Status	57	NÃO	-15,6934	-55,9015
	23/08/2024 17:11:03	MT - SANTO ANTÔNIO DO LEVERGER - BR-070	Ignição ligada		Status	60	NÃO	-15,7011	-55,8855
	23/08/2024 17:09:03	MT - SANTO ANTÔNIO DO LEVERGER - BR-070	Ignição ligada		Status	65	NÃO	-15,7012	-55,8692
	23/08/2024 17:07:03	MT - SANTO ANTÔNIO DO LEVERGER - BR-070	Ignição ligada		Status	65	NÃO	-15,7015	-55,8485
	23/08/2024 17:05:03	MT - CUIABÁ - BR-070	Ignição ligada		Status	44	NÃO	-15,7018	-55,8299
	23/08/2024 17:03:03	MT - SANTO ANTÔNIO DO LEVERGER - BR-070	Ignição ligada		Status	68	NÃO	-15,7023	-55,8124

RELATÓRIO ANALÍTICO POR VEÍCULO

Período: 21/08/2024 00:00:00 à 27/08/2024 23:59:59
Identificador: RVQ5B60 SIMONE DAF 2022
Placa: RVQ5B60




- Legenda:**
-  Mensagens enviadas do Veículo (Veículo -> Central)
 -  Mensagens enviadas do Veículo (Controle de Jornada Cliente)
 -  Mensagens enviadas da Central (Central -> Veículo)








































Sentido:	Data e Hora:	Localização:	Mensagem:	Modo Emergência	Tipo Mensagem:	Vel. (Km/h)	Log ?	Latitude	Longitude
	23/08/2024 17:01:03	MT - SANTO ANTÔNIO DO LEVERGER - BR-070	Ignição ligada		Status	67	NÃO	-15,7028	-55,7914
	23/08/2024 16:59:03	MT - SANTO ANTÔNIO DO LEVERGER - BR-070	Ignição ligada		Status	64	NÃO	-15,7032	-55,7717
	23/08/2024 16:57:03	MT - SANTO ANTÔNIO DO LEVERGER - BR-070	Ignição ligada		Status	62	NÃO	-15,7037	-55,7508
	23/08/2024 16:55:03	MT - SANTO ANTÔNIO DO LEVERGER - BR-070	Ignição ligada		Status	73	NÃO	-15,7041	-55,7326
	23/08/2024 16:53:03	MT - SANTO ANTÔNIO DO LEVERGER - BR-070	Ignição ligada		Status	61	NÃO	-15,7047	-55,7126
	23/08/2024 16:51:03	MT - SANTO ANTÔNIO DO LEVERGER - BR-070	Ignição ligada		Status	58	NÃO	-15,7117	-55,6972
	23/08/2024 16:49:03	MT - SANTO ANTÔNIO DO LEVERGER - BR-070	Ignição ligada		Status	56	NÃO	-15,7188	-55,6818
	23/08/2024 16:47:03	MT - SANTO ANTÔNIO DO LEVERGER - BR-070	Ignição ligada		Status	57	NÃO	-15,7296	-55,6689
	23/08/2024 16:45:03	MT - SANTO ANTÔNIO DO LEVERGER - BR-070	Ignição ligada		Status	49	NÃO	-15,7443	-55,6619
	23/08/2024 16:43:03	MT - SANTO ANTÔNIO DO LEVERGER - BR-070	Ignição ligada		Status	0	NÃO	-15,7479	-55,6602
	23/08/2024 16:43:03	MT - SANTO ANTÔNIO DO LEVERGER - BR-070	Parada do Veículo		Alerta de Software	0	NÃO	-15,7479	-55,6602
	23/08/2024 16:42:21	MT - SANTO ANTÔNIO DO LEVERGER - BR-070			Posição Normal	68	NÃO	-15,7524	-55,6579
	23/08/2024 16:40:03	MT - SANTO ANTÔNIO DO LEVERGER - BR-070	Ignição ligada		Status	54	NÃO	-15,7760	-55,6522
	23/08/2024 16:39:03	MT - SANTO ANTÔNIO DO LEVERGER - BR-070	Ignição ligada		Status	73	NÃO	-15,7552	-55,6578
	23/08/2024 16:39:03	MT - SANTO ANTÔNIO DO LEVERGER - Próx. BR-070	Ignição ligada		Status	73	NÃO	-15,7552	-55,6577
	23/08/2024 16:38:03	MT - SANTO ANTÔNIO DO LEVERGER - BR-070	Ignição ligada		Status	57	NÃO	-15,7760	-55,6346
	23/08/2024 16:36:03	MT - SANTO ANTÔNIO DO LEVERGER - BR-070	Ignição ligada		Status	50	NÃO	-15,7748	-55,6192
	23/08/2024 16:34:03	MT - SANTO ANTÔNIO DO LEVERGER - BR-070	Ignição ligada		Status	52	NÃO	-15,7890	-55,6074
	23/08/2024 16:32:57	MT - SANTO ANTÔNIO DO LEVERGER - BR-070			Posição Normal	70	NÃO	-15,7969	-55,6048
	23/08/2024 16:32:03	MT - SANTO ANTÔNIO DO LEVERGER - BR-070	Ignição ligada		Status	81	NÃO	-15,7967	-55,5950
	23/08/2024 16:30:03	MT - SANTO ANTÔNIO DO LEVERGER - BR-070	Ignição ligada		Status	43	NÃO	-15,7935	-55,5857
	23/08/2024 16:30:03	MT - SANTO ANTÔNIO DO LEVERGER - BR-070	Ignição ligada		Status	43	NÃO	-15,7935	-55,5858
	23/08/2024 16:29:03	MT - SANTO ANTÔNIO DO LEVERGER - BR-070	Ignição ligada		Status	50	NÃO	-15,7936	-55,5721
	23/08/2024 16:27:03	MT - SANTO ANTÔNIO DO LEVERGER - BR-070	Ignição ligada		Status	51	SIM	-15,7970	-55,5569
	23/08/2024 16:25:03	MT - SANTO ANTÔNIO DO LEVERGER - BR-070	Ignição ligada		Status	60	NÃO	-15,7966	-55,5479
	23/08/2024 16:23:03	MT - SANTO ANTÔNIO DO LEVERGER - BR-070	Ignição ligada		Status	56	NÃO	-15,8111	-55,5402
	23/08/2024 16:21:03	MT - SANTO ANTÔNIO DO LEVERGER - BR-070	Ignição ligada		Status	58	NÃO	-15,8195	-55,5229
	23/08/2024 16:19:03	MT - SANTO ANTÔNIO DO LEVERGER - BR-070	Ignição ligada		Status	73	NÃO	-15,8261	-55,5091
	23/08/2024 16:18:47	MT - SANTO ANTÔNIO DO LEVERGER - BR-070			Posição Normal	78	NÃO	-15,8281	-55,5064
	23/08/2024 16:17:03	MT - SANTO ANTÔNIO DO LEVERGER - BR-070	Ignição ligada		Status	48	NÃO	-15,8363	-55,4835
	23/08/2024 16:17:03	MT - SANTO ANTÔNIO DO LEVERGER - BR-070	Ignição ligada		Status	48	NÃO	-15,8364	-55,4835
	23/08/2024 16:14:03	MT - SANTO ANTÔNIO DO LEVERGER - BR-070	Ignição ligada		Status	76	NÃO	-15,8318	-55,4661
	23/08/2024 16:12:03	MT - SANTO ANTÔNIO DO LEVERGER - BR-070	Ignição ligada		Status	80	NÃO	-15,8284	-55,4470
	23/08/2024 16:11:51	MT - SANTO ANTÔNIO DO LEVERGER - BR-070			Posição Normal	77	NÃO	-15,8294	-55,4448
	23/08/2024 16:10:03	MT - SANTO ANTÔNIO DO LEVERGER - BR-070	Ignição ligada		Status	59	NÃO	-15,8249	-55,4286
	23/08/2024 16:08:10	MT - SANTO ANTÔNIO DO LEVERGER - BR-070			Posição Normal	38	NÃO	-15,8158	-55,4145
	23/08/2024 16:08:03	MT - SANTO ANTÔNIO DO LEVERGER - BR-070	Ignição ligada		Status	37	NÃO	-15,8157	-55,4139

RELATÓRIO ANALÍTICO POR VEÍCULO

Período: 21/08/2024 00:00:00 à 27/08/2024 23:59:59
Identificador: RVQ5B60 SIMONE DAF 2022
Placa: RVQ5B60

- Legenda:**
-  Mensagens enviadas do Veículo (Veículo -> Central)
 -  Mensagens enviadas do Veículo (Controle de Jornada Cliente)
 -  Mensagens enviadas da Central (Central -> Veículo)



Sentido:	Data e Hora:	Localização:	Mensagem:	Modo Emergência	Tipo Mensagem:	Vel. (Km/h)	Log ?	Latitude	Longitude
	23/08/2024 16:06:03	MT - CAMPO VERDE - BR-163	Ignição ligada		Status	67	NÃO	-15,8170	-55,3995
	23/08/2024 16:04:20	MT - CAMPO VERDE - BR-163			Posição Normal	49	NÃO	-15,8129	-55,3854
	23/08/2024 16:04:03	MT - CAMPO VERDE - BR-163	Ignição ligada		Status	52	NÃO	-15,8123	-55,3834
	23/08/2024 16:02:03	MT - CAMPO VERDE - BR-163	Ignição ligada		Status	80	NÃO	-15,8135	-55,3618
	23/08/2024 16:00:03	MT - CAMPO VERDE - BR-163	Ignição ligada		Status	79	NÃO	-15,8169	-55,3413
	23/08/2024 15:58:03	MT - CAMPO VERDE - BR-163	Ignição ligada		Status	13	NÃO	-15,8185	-55,3311
	23/08/2024 15:56:03	MT - CAMPO VERDE - BR-163	Ignição ligada		Status	52	NÃO	-15,8164	-55,3164
	23/08/2024 15:54:03	MT - CAMPO VERDE - BR-163	Ignição ligada		Status	65	NÃO	-15,8082	-55,3039
	23/08/2024 15:52:03	MT - CAMPO VERDE - BR-163	Ignição ligada		Status	75	NÃO	-15,8080	-55,2838
	23/08/2024 15:50:03	MT - JACIARA - BR-163	Ignição ligada		Status	75	NÃO	-15,8117	-55,2606
	23/08/2024 15:48:03	MT - JACIARA - BR-163	Ignição ligada		Status	58	NÃO	-15,8149	-55,2407
	23/08/2024 15:46:03	MT - JACIARA - BR-163	Ignição ligada		Status	62	NÃO	-15,8182	-55,2217
	23/08/2024 15:44:03	MT - JACIARA - BR-163	Ignição ligada		Status	67	NÃO	-15,8229	-55,2036
	23/08/2024 15:42:03	MT - JACIARA - BR-163	Ignição ligada		Status	54	NÃO	-15,8290	-55,1863
	23/08/2024 15:40:03	MT - JACIARA - BR-163	Ignição ligada		Status	0	NÃO	-15,8311	-55,1803
	23/08/2024 15:40:03	MT - JACIARA - BR-163	Parada do Veículo		Alerta de Software	0	NÃO	-15,8311	-55,1803
	23/08/2024 15:38:03	MT - JACIARA - BR-163	Ignição ligada		Status	62	NÃO	-15,8324	-55,1770
	23/08/2024 15:36:03	MT - JACIARA - BR-163	Ignição ligada		Status	51	NÃO	-15,8379	-55,1620
	23/08/2024 15:34:03	MT - JACIARA - BR-163	Ignição ligada		Status	64	NÃO	-15,8461	-55,1466
	23/08/2024 15:32:58	MT - JACIARA - BR-163			Posição Normal	71	NÃO	-15,8522	-55,1373
	23/08/2024 15:32:03	MT - JACIARA - BR-163	Ignição ligada		Status	70	NÃO	-15,8584	-55,1300
	23/08/2024 15:30:03	MT - JACIARA - BR-163	Ignição ligada		Status	57	NÃO	-15,8734	-55,1181
	23/08/2024 15:29:49	MT - JACIARA - BR-163			Posição Normal	58	NÃO	-15,8751	-55,1169
	23/08/2024 15:28:03	MT - JACIARA - Próx. BR-163	Ignição ligada		Status	61	NÃO	-15,8877	-55,1068
	23/08/2024 15:28:03	MT - JACIARA - BR-163	Ignição ligada		Status	61	NÃO	-15,8878	-55,1070
	23/08/2024 15:26:02	MT - JACIARA - BR-163	Ignição ligada		Status	78	NÃO	-15,9034	-55,0940
	23/08/2024 15:24:02	MT - JACIARA - BR-163	Ignição ligada		Status	57	SIM	-15,9055	-55,0795
	23/08/2024 15:22:02	MT - JACIARA - BR-163	Ignição ligada		Status	62	SIM	-15,9024	-55,0632
	23/08/2024 15:20:02	MT - JACIARA - BR-163	Ignição ligada		Status	66	SIM	-15,9064	-55,0477
	23/08/2024 15:18:03	MT - JACIARA - BR-163	Ignição ligada		Status	56	NÃO	-15,9166	-55,0297
	23/08/2024 15:16:15	MT - JACIARA - BR-163			Posição Normal	67	NÃO	-15,9281	-55,0222
	23/08/2024 15:16:03	MT - JACIARA - BR-163	Ignição ligada		Status	59	NÃO	-15,9298	-55,0216
	23/08/2024 15:14:03	MT - JACIARA - BR-163	Ignição ligada		Status	30	NÃO	-15,9418	-55,0163
	23/08/2024 15:12:03	MT - JACIARA - BR-163	Ignição ligada		Status	34	NÃO	-15,9447	-55,0069
	23/08/2024 15:10:03	MT - JACIARA - BR-163	Ignição ligada		Status	49	NÃO	-15,9508	-54,9992
	23/08/2024 15:08:03	MT - JACIARA - BR-163	Ignição ligada		Status	37	NÃO	-15,9509	-54,9830
	23/08/2024 15:06:03	MT - JACIARA - BR-163	Ignição ligada		Status	30	NÃO	-15,9552	-54,9756

RELATÓRIO ANALÍTICO POR VEÍCULO






































Período: 21/08/2024 00:00:00 à 27/08/2024 23:59:59

Identificador: RVQ5B60 SIMONE DAF 2022

Placa: RVQ5B60




- Legenda:**
-  Mensagens enviadas do Veículo (Veículo -> Central)
 -  Mensagens enviadas do Veículo (Controle de Jornada Cliente)
 -  Mensagens enviadas da Central (Central -> Veículo)






































Sentido:	Data e Hora:	Localização:	Mensagem:	Modo Emergência	Tipo Mensagem:	Vel. (Km/h)	Log ?	Latitude	Longitude
	23/08/2024 15:04:03	MT - JACIARA - BR-163	Ignição ligada		Status	31	NÃO	-15,9602	-54,9691
	23/08/2024 15:02:03	MT - JACIARA - BR-163	Ignição ligada		Status	22	NÃO	-15,9657	-54,9620
	23/08/2024 15:00:03	MT - JACIARA - BR-163	Ignição ligada		Status	30	NÃO	-15,9698	-54,9552
	23/08/2024 14:58:03	MT - JACIARA - BR-163	Ignição ligada		Status	46	NÃO	-15,9690	-54,9435
	23/08/2024 14:56:03	MT - JACIARA - BR-163	Ignição ligada		Status	61	NÃO	-15,9777	-54,9348
	23/08/2024 14:54:03	MT - JACIARA - BR-163	Ignição ligada		Status	68	NÃO	-15,9922	-54,9232
	23/08/2024 14:52:03	MT - SÃO PEDRO DA CIPA - BR-163	Ignição ligada		Status	66	NÃO	-16,0092	-54,9141
	23/08/2024 14:50:03	MT - JUSCIMEIRA - BR-163	Ignição ligada		Status	53	NÃO	-16,0223	-54,9004
	23/08/2024 14:48:03	MT - JUSCIMEIRA - BR-163	Ignição ligada		Status	61	NÃO	-16,0322	-54,8864
	23/08/2024 14:46:03	MT - JUSCIMEIRA - BR-163	Ignição ligada		Status	79	NÃO	-16,0507	-54,8779
	23/08/2024 14:44:03	MT - JUSCIMEIRA - BR-163	Ignição ligada		Status	55	NÃO	-16,0698	-54,8740
	23/08/2024 14:42:03	MT - JUSCIMEIRA - Próx. BR-163	Ignição ligada		Status	75	NÃO	-16,0840	-54,8712
	23/08/2024 14:40:03	MT - JUSCIMEIRA - BR-163	Ignição ligada		Status	52	NÃO	-16,0990	-54,8651
	23/08/2024 14:38:03	MT - JUSCIMEIRA - BR-163	Ignição ligada		Status	59	NÃO	-16,1168	-54,8576
	23/08/2024 14:36:03	MT - JUSCIMEIRA - BR-163	Ignição ligada		Status	60	NÃO	-16,1253	-54,8457
	23/08/2024 14:34:03	MT - JUSCIMEIRA - BR-163	Ignição ligada		Status	48	NÃO	-16,1338	-54,8326
	23/08/2024 14:32:03	MT - JUSCIMEIRA - BR-163	Ignição ligada		Status	53	NÃO	-16,1428	-54,8191
	23/08/2024 14:30:03	MT - JUSCIMEIRA - BR-163	Ignição ligada		Status	66	NÃO	-16,1540	-54,8023
	23/08/2024 14:28:03	MT - JUSCIMEIRA - BR-163	Ignição ligada		Status	48	NÃO	-16,1649	-54,7917
	23/08/2024 14:26:03	MT - JUSCIMEIRA - BR-163	Ignição ligada		Status	73	NÃO	-16,1808	-54,7880
	23/08/2024 14:25:21	MT - JUSCIMEIRA - BR-163			Posição Normal	44	NÃO	-16,1874	-54,7856
	23/08/2024 14:24:03	MT - JUSCIMEIRA - BR-163	Ignição ligada		Status	52	NÃO	-16,1949	-54,7832
	23/08/2024 14:22:03	MT - RONDONÓPOLIS - BR-163	Ignição ligada		Status	44	NÃO	-16,2121	-54,7793
	23/08/2024 14:20:03	MT - RONDONÓPOLIS - BR-163	Ignição ligada		Status	50	NÃO	-16,2224	-54,7793
	23/08/2024 14:19:10	MT - RONDONÓPOLIS - BR-163			Posição Normal	47	NÃO	-16,2280	-54,7807
	23/08/2024 14:18:03	MT - RONDONÓPOLIS - BR-163	Ignição ligada		Status	75	NÃO	-16,2357	-54,7818
	23/08/2024 14:16:03	MT - RONDONÓPOLIS - BR-163	Ignição ligada		Status	80	NÃO	-16,2573	-54,7783
	23/08/2024 14:14:03	MT - RONDONÓPOLIS - BR-163	Ignição ligada		Status	66	NÃO	-16,2766	-54,7691
	23/08/2024 14:12:03	MT - RONDONÓPOLIS - BR-163	Ignição ligada		Status	83	NÃO	-16,2924	-54,7629
	23/08/2024 14:10:03	MT - RONDONÓPOLIS - BR-163	Ignição ligada		Status	47	NÃO	-16,3109	-54,7559
	23/08/2024 14:08:03	MT - RONDONÓPOLIS - BR-163	Ignição ligada		Status	65	NÃO	-16,3293	-54,7489
	23/08/2024 14:06:03	MT - RONDONÓPOLIS - BR-163	Ignição ligada		Status	74	NÃO	-16,3465	-54,7404
	23/08/2024 14:04:03	MT - RONDONÓPOLIS - BR-163	Ignição ligada		Status	74	NÃO	-16,3634	-54,7290
	23/08/2024 14:02:03	MT - RONDONÓPOLIS - BR-163	Ignição ligada		Status	62	NÃO	-16,3796	-54,7140
	23/08/2024 14:00:03	MT - RONDONÓPOLIS - BR-163	Ignição ligada		Status	55	NÃO	-16,3958	-54,7143
	23/08/2024 13:58:03	MT - RONDONÓPOLIS - BR-163	Ignição ligada		Status	63	NÃO	-16,4098	-54,7129
	23/08/2024 13:56:03	MT - RONDONÓPOLIS - BR-163	Ignição ligada		Status	43	NÃO	-16,4206	-54,7029

RELATÓRIO ANALÍTICO POR VEÍCULO

Período: 21/08/2024 00:00:00 à 27/08/2024 23:59:59
Identificador: RVQ5B60 SIMONE DAF 2022
Placa: RVQ5B60

- Legenda:**
-  Mensagens enviadas do Veículo (Veículo -> Central)
 -  Mensagens enviadas do Veículo (Controle de Jornada Cliente)
 -  Mensagens enviadas da Central (Central -> Veículo)






Sentido:	Data e Hora:	Localização:	Mensagem:	Modo Emergência	Tipo Mensagem:	Vel. (Km/h)	Log ?	Latitude	Longitude
	23/08/2024 13:54:03	MT - RONDONÓPOLIS - BR-163	Ignição ligada		Status	55	NÃO	-16,4286	-54,6936
	23/08/2024 13:52:03	MT - RONDONÓPOLIS - Avenida Fernando Corrêa da Costa	Ignição ligada		Status	50	NÃO	-16,4384	-54,6794
	23/08/2024 13:50:03	MT - RONDONÓPOLIS - Avenida Fernando Corrêa da Costa	Ignição ligada		Status	43	NÃO	-16,4470	-54,6672
	23/08/2024 13:48:03	MT - RONDONÓPOLIS - Avenida Itrio Corrêa da Costa	Ignição ligada		Status	31	NÃO	-16,4546	-54,6631
	23/08/2024 13:46:03	MT - RONDONÓPOLIS - Avenida Itrio Corrêa da Costa	Ignição ligada		Status	38	NÃO	-16,4636	-54,6587
	23/08/2024 13:44:03	MT - RONDONÓPOLIS - Avenida Itrio Corrêa da Costa	Ignição ligada		Status	33	NÃO	-16,4721	-54,6550
	23/08/2024 13:42:03	MT - RONDONÓPOLIS - Avenida Itrio Corrêa da Costa	Ignição ligada		Status	5	NÃO	-16,4772	-54,6526
	23/08/2024 13:40:03	MT - RONDONÓPOLIS - Avenida Itrio Corrêa da Costa	Ignição ligada		Status	15	NÃO	-16,4801	-54,6512
	23/08/2024 13:38:03	MT - RONDONÓPOLIS - Avenida Itrio Corrêa da Costa	Ignição ligada		Status	15	NÃO	-16,4814	-54,6506
	23/08/2024 13:36:03	MT - RONDONÓPOLIS - BR-364	Ignição ligada		Status	26	NÃO	-16,4914	-54,6454
	23/08/2024 13:34:03	MT - RONDONÓPOLIS - BR-364	Ignição ligada		Status	57	NÃO	-16,4992	-54,6336
	23/08/2024 13:32:03	MT - RONDONÓPOLIS - BR-364	Ignição ligada		Status	48	NÃO	-16,5066	-54,6222
	23/08/2024 13:30:03	MT - RONDONÓPOLIS - BR-364	Ignição ligada		Status	64	NÃO	-16,5139	-54,6110
	23/08/2024 13:28:03	MT - RONDONÓPOLIS - BR-364	Ignição ligada		Status	59	NÃO	-16,5245	-54,5948
	23/08/2024 13:26:03	MT - RONDONÓPOLIS - BR-364	Ignição ligada		Status	65	NÃO	-16,5378	-54,5803
	23/08/2024 13:25:30	MT - RONDONÓPOLIS - BR-364			Posição Normal	70	NÃO	-16,5426	-54,5780
	23/08/2024 13:24:03	MT - RONDONÓPOLIS - BR-364	Ignição ligada		Status	68	NÃO	-16,5550	-54,5713
	23/08/2024 13:22:03	MT - RONDONÓPOLIS - BR-364	Ignição ligada		Status	73	NÃO	-16,5620	-54,5526
	23/08/2024 13:20:03	MT - RONDONÓPOLIS - BR-364	Ignição ligada		Status	72	NÃO	-16,5759	-54,5358
	23/08/2024 13:18:03	MT - PEDRA PRETA - BR-364	Ignição ligada		Status	73	NÃO	-16,5870	-54,5176
	23/08/2024 13:16:03	MT - PEDRA PRETA - BR-364	Ignição ligada		Status	54	NÃO	-16,6002	-54,4991
	23/08/2024 13:14:03	MT - PEDRA PRETA - BR-364	Ignição ligada		Status	37	NÃO	-16,6029	-54,4822
	23/08/2024 13:12:03	MT - PEDRA PRETA - BR-364	Ignição ligada		Status	24	NÃO	-16,6047	-54,4738
	23/08/2024 13:10:03	MT - PEDRA PRETA - BR-364	Ignição ligada		Status	26	NÃO	-16,6093	-54,4681
	23/08/2024 13:08:03	MT - PEDRA PRETA - BR-364	Ignição ligada		Status	31	NÃO	-16,6158	-54,4599
	23/08/2024 13:06:03	MT - PEDRA PRETA - BR-364	Ignição ligada		Status	9	NÃO	-16,6199	-54,4547
	23/08/2024 13:04:03	MT - PEDRA PRETA - Próx. Rua K	Ignição ligada		Status	0	NÃO	-16,6201	-54,4557
	23/08/2024 13:04:03	MT - PEDRA PRETA - Próx. Rua K	Parada do Veículo		Alerta de Software	0	NÃO	-16,6201	-54,4557
	23/08/2024 13:03:56	MENSAGEM ENVIADA PELA CENTRAL Enviada por: integração	Habilitar sensor de violação de painel		Comando		-		
	23/08/2024 13:03:54	MENSAGEM ENVIADA PELA CENTRAL Enviada por: integração	Habilitar sensor de porta do motorista		Comando		-		
	23/08/2024 13:03:54	MENSAGEM ENVIADA PELA CENTRAL Enviada por: integração	Habilitar sensor de porta do carona		Comando		-		
	23/08/2024 13:03:53	MENSAGEM ENVIADA PELA CENTRAL Enviada por: integração	Desabilitar Botão de Abertura de Trava de Baú		Comando		-		
	23/08/2024 13:03:53	MENSAGEM ENVIADA PELA CENTRAL Enviada por: integração	Habilitar sensor de desengate		Comando		-		
	23/08/2024 13:03:34	MT - PEDRA PRETA - Rua K	11 REINICIO DE VIAGEM 11 REINICIO DE VIAGEM ID MOTORISTA:		Macro		NÃO	-16,6201	-54,4556
	23/08/2024 13:02:51	MT - PEDRA PRETA - Rua K	Parada do Veículo		Alerta de Software	0	NÃO	-16,6201	-54,4556

RELATÓRIO ANALÍTICO POR VEÍCULO



































Período: 21/08/2024 00:00:00 à 27/08/2024 23:59:59

Identificador: RVQ5B60 SIMONE DAF 2022

Placa: RVQ5B60

- Legenda:**
-  Mensagens enviadas do Veículo (Veículo -> Central)
 -  Mensagens enviadas do Veículo (Controle de Jornada Cliente)
 -  Mensagens enviadas da Central (Central -> Veículo)



Sentido:	Data e Hora:	Localização:	Mensagem:	Modo Emergência	Tipo Mensagem:	Vel. (Km/h)	Log ?	Latitude	Longitude
	23/08/2024 13:02:51	MT - PEDRA PRETA - Rua K	Ignição ligada		Evento	0	NÃO	-16,6201	-54,4556
	23/08/2024 13:02:03	MT - PEDRA PRETA - Rua K	Parada do Veículo		Alerta de Software	0	NÃO	-16,6201	-54,4556
	23/08/2024 13:00:03	MT - PEDRA PRETA - Rua K	Parada do Veículo		Alerta de Software	0	NÃO	-16,6201	-54,4556
	23/08/2024 12:58:03	MT - PEDRA PRETA - Rua K	Parada do Veículo		Alerta de Software	0	NÃO	-16,6201	-54,4556
	23/08/2024 12:56:03	MT - PEDRA PRETA - Rua K	Parada do Veículo		Alerta de Software	0	NÃO	-16,6201	-54,4556
	23/08/2024 12:54:03	MT - PEDRA PRETA - Rua K	Parada do Veículo		Alerta de Software	0	NÃO	-16,6201	-54,4556
	23/08/2024 12:52:03	MT - PEDRA PRETA - Rua K	Parada do Veículo		Alerta de Software	0	NÃO	-16,6201	-54,4556
	23/08/2024 12:50:03	MT - PEDRA PRETA - Rua K	Parada do Veículo		Alerta de Software	0	NÃO	-16,6201	-54,4556
	23/08/2024 12:48:03	MT - PEDRA PRETA - Rua K	Parada do Veículo		Alerta de Software	0	NÃO	-16,6201	-54,4556
	23/08/2024 12:46:03	MT - PEDRA PRETA - Rua K	Parada do Veículo		Alerta de Software	0	NÃO	-16,6201	-54,4556
	23/08/2024 12:44:03	MT - PEDRA PRETA - Rua K	Parada do Veículo		Alerta de Software	0	NÃO	-16,6201	-54,4556
	23/08/2024 12:42:03	MT - PEDRA PRETA - Rua K	Parada do Veículo		Alerta de Software	0	NÃO	-16,6201	-54,4556
	23/08/2024 12:40:03	MT - PEDRA PRETA - Rua K	Parada do Veículo		Alerta de Software	0	NÃO	-16,6201	-54,4556
	23/08/2024 12:38:03	MT - PEDRA PRETA - Rua K	Parada do Veículo		Alerta de Software	0	NÃO	-16,6201	-54,4556
	23/08/2024 12:36:03	MT - PEDRA PRETA - Rua K	Parada do Veículo		Alerta de Software	0	NÃO	-16,6201	-54,4556
	23/08/2024 12:34:03	MT - PEDRA PRETA - Rua K	Parada do Veículo		Alerta de Software	0	NÃO	-16,6201	-54,4556
	23/08/2024 12:32:03	MT - PEDRA PRETA - Rua K	Parada do Veículo		Alerta de Software	0	NÃO	-16,6201	-54,4556
	23/08/2024 12:30:03	MT - PEDRA PRETA - Rua K	Parada do Veículo		Alerta de Software	0	NÃO	-16,6201	-54,4556
	23/08/2024 12:28:03	MT - PEDRA PRETA - Rua K	Parada do Veículo		Alerta de Software	0	NÃO	-16,6201	-54,4556
	23/08/2024 12:26:03	MT - PEDRA PRETA - Rua K	Parada do Veículo		Alerta de Software	0	NÃO	-16,6201	-54,4556
	23/08/2024 12:24:03	MT - PEDRA PRETA - Rua K	Parada do Veículo		Alerta de Software	0	NÃO	-16,6201	-54,4556
	23/08/2024 12:22:03	MT - PEDRA PRETA - Rua K	Parada do Veículo		Alerta de Software	0	NÃO	-16,6201	-54,4556
	23/08/2024 12:20:03	MT - PEDRA PRETA - Rua K	Parada do Veículo		Alerta de Software	0	NÃO	-16,6201	-54,4556
	23/08/2024 12:18:03	MT - PEDRA PRETA - Rua K	Parada do Veículo		Alerta de Software	0	NÃO	-16,6201	-54,4556
	23/08/2024 12:16:03	MT - PEDRA PRETA - Rua K	Parada do Veículo		Alerta de Software	0	NÃO	-16,6201	-54,4556
	23/08/2024 12:14:03	MT - PEDRA PRETA - Rua K	Parada do Veículo		Alerta de Software	0	NÃO	-16,6201	-54,4556
	23/08/2024 12:12:03	MT - PEDRA PRETA - Rua K	Parada do Veículo		Alerta de Software	0	NÃO	-16,6201	-54,4556
	23/08/2024 12:10:03	MT - PEDRA PRETA - Rua K	Parada do Veículo		Alerta de Software	0	NÃO	-16,6201	-54,4556
	23/08/2024 12:08:03	MT - PEDRA PRETA - Rua K	Parada do Veículo		Alerta de Software	0	NÃO	-16,6201	-54,4556
	23/08/2024 12:06:03	MT - PEDRA PRETA - Rua K	Parada do Veículo		Alerta de Software	0	NÃO	-16,6201	-54,4556
	23/08/2024 12:05:50	MT - PEDRA PRETA - Rua K	Parada do Veículo		Alerta de Software	0	NÃO	-16,6201	-54,4556
	23/08/2024 12:05:50	MT - PEDRA PRETA - Rua K	Ignição desligada		Evento	0	NÃO	-16,6201	-54,4556
	23/08/2024 12:05:15	MT - PEDRA PRETA - Rua K	04 PARADA PARA ABASTECIMENTO 04 PARADA PARA ABASTECIMENTO: POSTO: PREVISAO DE REINICIO HORA: ID MOTORISTA:		Macro		NÃO	-16,6201	-54,4556
	23/08/2024 12:04:03	MT - PEDRA PRETA - Próx. BR-364	Ignição ligada		Status	4	NÃO	-16,6195	-54,4561
	23/08/2024 12:02:03	MT - PEDRA PRETA - Próx. BR-364	Ignição ligada		Status	10	NÃO	-16,6199	-54,4550

RELATÓRIO ANALÍTICO POR VEÍCULO





































Período: 21/08/2024 00:00:00 à 27/08/2024 23:59:59

Identificador: RVQ5B60 SIMONE DAF 2022

Placa: RVQ5B60

- Legenda:**
-  Mensagens enviadas do Veículo (Veículo -> Central)
 -  Mensagens enviadas do Veículo (Controle de Jornada Cliente)
 -  Mensagens enviadas da Central (Central -> Veículo)



Sentido:	Data e Hora:	Localização:	Mensagem:	Modo Emergência	Tipo Mensagem:	Vel. (Km/h)	Log ?	Latitude	Longitude
	23/08/2024 12:00:03	MT - PEDRA PRETA - BR-364	Ignição ligada		Status	62	NÃO	-16,6294	-54,4429
	23/08/2024 11:58:03	MT - PEDRA PRETA - BR-364	Ignição ligada		Status	69	NÃO	-16,6422	-54,4269
	23/08/2024 11:56:03	MT - PEDRA PRETA - BR-364	Ignição ligada		Status	74	NÃO	-16,6475	-54,4067
	23/08/2024 11:54:03	MT - PEDRA PRETA - BR-364	Ignição ligada		Status	62	NÃO	-16,6501	-54,3861
	23/08/2024 11:52:03	MT - PEDRA PRETA - BR-364	Ignição ligada		Status	74	NÃO	-16,6529	-54,3642
	23/08/2024 11:50:40	MT - PEDRA PRETA - BR-364			Posição Normal	82	NÃO	-16,6551	-54,3477
	23/08/2024 11:50:03	MT - PEDRA PRETA - BR-364	Ignição ligada		Status	59	NÃO	-16,6559	-54,3416
	23/08/2024 11:48:03	MT - PEDRA PRETA - Próx. BR-364	Ignição ligada		Status	0	NÃO	-16,6575	-54,3272
	23/08/2024 11:48:03	MT - PEDRA PRETA - Próx. BR-364	Parada do Veículo		Alerta de Software	0	NÃO	-16,6575	-54,3272
	23/08/2024 11:48:03	MT - PEDRA PRETA - BR-364	Ignição ligada		Status	0	NÃO	-16,6577	-54,3273
	23/08/2024 11:46:02	MT - PEDRA PRETA - BR-364	Ignição ligada		Status	66	NÃO	-16,6602	-54,3184
	23/08/2024 11:44:02	MT - PEDRA PRETA - BR-364	Ignição ligada		Status	75	SIM	-16,6736	-54,3031
	23/08/2024 11:42:03	MT - PEDRA PRETA - BR-364	Ignição ligada		Status	69	SIM	-16,6898	-54,2881
	23/08/2024 11:40:02	MT - PEDRA PRETA - BR-364	Ignição ligada		Status	65	SIM	-16,7048	-54,2784
	23/08/2024 11:38:03	MT - PEDRA PRETA - BR-364	Ignição ligada		Status	78	NÃO	-16,7303	-54,2657
	23/08/2024 11:38:03	MT - PEDRA PRETA - BR-364	Ignição ligada		Status	78	SIM	-16,7305	-54,2657
	23/08/2024 11:35:03	MT - PEDRA PRETA - BR-364	Ignição ligada		Status	50	SIM	-16,7484	-54,2701
	23/08/2024 11:33:03	MT - PEDRA PRETA - Próx. BR-364	Ignição ligada		Status	71	NÃO	-16,7690	-54,2482
	23/08/2024 11:33:03	MT - PEDRA PRETA - BR-364	Ignição ligada		Status	71	SIM	-16,7691	-54,2483
	23/08/2024 11:30:03	MT - PEDRA PRETA - BR-364	Ignição ligada		Status	73	SIM	-16,7775	-54,2294
	23/08/2024 11:28:03	MT - PEDRA PRETA - Próx. BR-364	Ignição ligada		Status	51	NÃO	-16,7903	-54,2012
	23/08/2024 11:28:03	MT - PEDRA PRETA - BR-364	Ignição ligada		Status	51	SIM	-16,7904	-54,2013
	23/08/2024 11:25:03	MT - PEDRA PRETA - BR-364	Ignição ligada		Status	20	SIM	-16,7932	-54,1925
	23/08/2024 11:23:03	MT - PEDRA PRETA - BR-364	Ignição ligada		Status	68	NÃO	-16,8000	-54,1700
	23/08/2024 11:23:03	MT - PEDRA PRETA - BR-364	Ignição ligada		Status	68	SIM	-16,8000	-54,1701
	23/08/2024 11:20:49	MENSAGEM ENVIADA PELA CENTRAL Enviada por: integração	Ultima Posição		Comando	-	-	-	-
	23/08/2024 11:20:03	MT - PEDRA PRETA - BR-364	Ignição ligada		Status	53	SIM	-16,7884	-54,1687
	23/08/2024 11:18:03	MT - PEDRA PRETA - BR-364	Ignição ligada		Status	61	NÃO	-16,7856	-54,1552
	23/08/2024 11:16:03	MT - PEDRA PRETA - BR-364	Ignição ligada		Status	56	NÃO	-16,7916	-54,1373
	23/08/2024 11:14:03	MT - PEDRA PRETA - BR-364	Ignição ligada		Status	57	NÃO	-16,7972	-54,1209
	23/08/2024 11:12:03	MT - PEDRA PRETA - BR-364	Ignição ligada		Status	38	NÃO	-16,8024	-54,1052
	23/08/2024 11:10:03	MT - PEDRA PRETA - BR-364	Ignição ligada		Status	8	NÃO	-16,8041	-54,0986
	23/08/2024 11:08:40	MT - PEDRA PRETA - Próx. BR-364	11 REINICIO DE VIAGEM 11 REINICIO DE VIAGEM ID MOTORISTA:		Macro		NÃO	-16,8041	-54,0981
	23/08/2024 11:08:12	MT - PEDRA PRETA - Próx. BR-364	Parada do Veículo		Alerta de Software	0	NÃO	-16,8041	-54,0981
	23/08/2024 11:08:12	MT - PEDRA PRETA - Próx. BR-364	Ignição ligada		Evento	0	NÃO	-16,8041	-54,0981
	23/08/2024 11:08:03	MT - PEDRA PRETA - Próx. BR-364	Parada do Veículo		Alerta de Software	0	NÃO	-16,8041	-54,0981

RELATÓRIO ANALÍTICO POR VEÍCULO




































Período: 21/08/2024 00:00:00 à 27/08/2024 23:59:59

Identificador: RVQ5B60 SIMONE DAF 2022

Placa: RVQ5B60

- Legenda:**
-  Mensagens enviadas do Veículo (Veículo -> Central)
 -  Mensagens enviadas do Veículo (Controle de Jornada Cliente)
 -  Mensagens enviadas da Central (Central -> Veículo)



Sentido:	Data e Hora:	Localização:	Mensagem:	Modo Emergência	Tipo Mensagem:	Vel. (Km/h)	Log ?	Latitude	Longitude
	23/08/2024 11:06:03	MT - PEDRA PRETA - Próx. BR-364	Parada do Veículo		Alerta de Software	0	NÃO	-16,8041	-54,0981
	23/08/2024 11:04:03	MT - PEDRA PRETA - Próx. BR-364	Parada do Veículo		Alerta de Software	0	NÃO	-16,8041	-54,0981
	23/08/2024 11:02:03	MT - PEDRA PRETA - Próx. BR-364	Parada do Veículo		Alerta de Software	0	NÃO	-16,8041	-54,0981
	23/08/2024 11:00:03	MT - PEDRA PRETA - Próx. BR-364	Parada do Veículo		Alerta de Software	0	NÃO	-16,8041	-54,0981
	23/08/2024 10:58:03	MT - PEDRA PRETA - Próx. BR-364	Parada do Veículo		Alerta de Software	0	NÃO	-16,8041	-54,0981
	23/08/2024 10:56:03	MT - PEDRA PRETA - Próx. BR-364	Parada do Veículo		Alerta de Software	0	NÃO	-16,8041	-54,0981
	23/08/2024 10:54:03	MT - PEDRA PRETA - Próx. BR-364	Parada do Veículo		Alerta de Software	0	NÃO	-16,8041	-54,0981
	23/08/2024 10:53:01	MT - PEDRA PRETA - Próx. BR-364	Parada do Veículo		Alerta de Software	0	NÃO	-16,8041	-54,0981
	23/08/2024 10:53:01	MT - PEDRA PRETA - Próx. BR-364	Ignição desligada		Evento	0	NÃO	-16,8041	-54,0981
	23/08/2024 10:52:03	MT - PEDRA PRETA - Próx. BR-364	Ignição ligada		Status	8	NÃO	-16,8043	-54,0975
			06 PARADA EM POSTO FISCAL 06 PARADA EM POSTO FISCAL: LOCAL: KM: PREVISAO DE REINICIO DATA: HORA:		Macro		NÃO	-16,8044	-54,0973
	23/08/2024 10:51:53	MT - PEDRA PRETA - Próx. BR-364							
	23/08/2024 10:50:03	MT - PEDRA PRETA - BR-364	Ignição ligada		Status	68	NÃO	-16,8091	-54,0874
	23/08/2024 10:48:03	MT - PEDRA PRETA - BR-364	Ignição ligada		Status	61	NÃO	-16,8203	-54,0702
	23/08/2024 10:46:03	MT - PEDRA PRETA - BR-364	Ignição ligada		Status	83	NÃO	-16,8269	-54,0522
	23/08/2024 10:45:11	MT - PEDRA PRETA - BR-364			Posição Normal	66	NÃO	-16,8289	-54,0426
	23/08/2024 10:44:03	MT - PEDRA PRETA - BR-364	Ignição ligada		Status	51	NÃO	-16,8306	-54,0325
	23/08/2024 10:42:03	MT - PEDRA PRETA - BR-364	Ignição ligada		Status	67	NÃO	-16,8292	-54,0073
	23/08/2024 10:42:03	MT - PEDRA PRETA - BR-364	Ignição ligada		Status	67	NÃO	-16,8293	-54,0074
	23/08/2024 10:39:03	MT - PEDRA PRETA - BR-364	Ignição ligada		Status	67	NÃO	-16,8347	-53,9873
	23/08/2024 10:37:03	MT - PEDRA PRETA - BR-364	Ignição ligada		Status	54	NÃO	-16,8411	-53,9707
	23/08/2024 10:35:03	MT - ALTO GARÇAS - BR-364	Ignição ligada		Status	71	NÃO	-16,8438	-53,9546
	23/08/2024 10:33:03	MT - ALTO GARÇAS - BR-364	Ignição ligada		Status	46	NÃO	-16,8434	-53,9365
	23/08/2024 10:31:03	MT - ALTO GARÇAS - BR-364	Ignição ligada		Status	51	NÃO	-16,8523	-53,9230
	23/08/2024 10:29:03	MT - ALTO GARÇAS - BR-364	Ignição ligada		Status	0	NÃO	-16,8546	-53,9196
	23/08/2024 10:29:03	MT - ALTO GARÇAS - BR-364	Parada do Veículo		Alerta de Software	0	NÃO	-16,8546	-53,9196
	23/08/2024 10:27:03	MT - ALTO GARÇAS - BR-364	Parada do Veículo		Alerta de Software	0	NÃO	-16,8546	-53,9196
	23/08/2024 10:27:03	MT - ALTO GARÇAS - BR-364	Ignição ligada		Status	0	NÃO	-16,8546	-53,9196
	23/08/2024 10:25:03	MT - ALTO GARÇAS - BR-364	Ignição ligada		Status	0	NÃO	-16,8546	-53,9196
	23/08/2024 10:25:03	MT - ALTO GARÇAS - BR-364	Parada do Veículo		Alerta de Software	0	NÃO	-16,8546	-53,9196
	23/08/2024 10:23:03	MT - ALTO GARÇAS - BR-364	Parada do Veículo		Alerta de Software	0	NÃO	-16,8546	-53,9196
	23/08/2024 10:23:03	MT - ALTO GARÇAS - BR-364	Ignição ligada		Status	0	NÃO	-16,8546	-53,9196
	23/08/2024 10:21:03	MT - ALTO GARÇAS - BR-364	Ignição ligada		Status	0	NÃO	-16,8546	-53,9196
	23/08/2024 10:21:03	MT - ALTO GARÇAS - BR-364	Parada do Veículo		Alerta de Software	0	NÃO	-16,8546	-53,9196
	23/08/2024 10:19:03	MT - ALTO GARÇAS - BR-364	Ignição ligada		Status	0	NÃO	-16,8546	-53,9196

RELATÓRIO ANALÍTICO POR VEÍCULO






































Período: 21/08/2024 00:00:00 à 27/08/2024 23:59:59

Identificador: RVQ5B60 SIMONE DAF 2022

Placa: RVQ5B60

- Legenda:**
-  Mensagens enviadas do Veículo (Veículo -> Central)
 -  Mensagens enviadas do Veículo (Controle de Jornada Cliente)
 -  Mensagens enviadas da Central (Central -> Veículo)






Sentido:	Data e Hora:	Localização:	Mensagem:	Modo Emergência	Tipo Mensagem:	Vel. (Km/h)	Log ?	Latitude	Longitude
	23/08/2024 10:19:03	MT - ALTO GARÇAS - BR-364	Parada do Veículo		Alerta de Software	0	NÃO	-16,8546	-53,9196
	23/08/2024 10:17:03	MT - ALTO GARÇAS - BR-364	Ignição ligada		Status	0	NÃO	-16,8546	-53,9196
	23/08/2024 10:17:03	MT - ALTO GARÇAS - BR-364	Parada do Veículo		Alerta de Software	0	NÃO	-16,8546	-53,9196
	23/08/2024 10:15:03	MT - ALTO GARÇAS - BR-364	Ignição ligada		Status	0	NÃO	-16,8546	-53,9196
	23/08/2024 10:15:03	MT - ALTO GARÇAS - BR-364	Parada do Veículo		Alerta de Software	0	NÃO	-16,8546	-53,9196
	23/08/2024 10:13:03	MT - ALTO GARÇAS - BR-364	Ignição ligada		Status	74	NÃO	-16,8605	-53,9107
	23/08/2024 10:11:03	MT - ALTO GARÇAS - BR-364	Ignição ligada		Status	72	NÃO	-16,8677	-53,8888
	23/08/2024 10:09:03	MT - ALTO GARÇAS - BR-364	Ignição ligada		Status	73	NÃO	-16,8606	-53,8686
	23/08/2024 10:07:03	MT - ALTO GARÇAS - BR-364	Ignição ligada		Status	73	NÃO	-16,8477	-53,8538
	23/08/2024 10:05:03	MT - ALTO GARÇAS - BR-364	Ignição ligada		Status	74	NÃO	-16,8462	-53,8339
	23/08/2024 10:04:09	MT - ALTO GARÇAS - BR-364			Posição Normal	74	NÃO	-16,8463	-53,8236
	23/08/2024 10:03:03	MT - ALTO GARÇAS - BR-364	Ignição ligada		Status	74	NÃO	-16,8464	-53,8116
	23/08/2024 10:01:03	MT - ALTO GARÇAS - BR-364	Ignição ligada		Status	72	NÃO	-16,8388	-53,7910
	23/08/2024 09:59:03	MT - ALTO GARÇAS - BR-364	Ignição ligada		Status	65	NÃO	-16,8454	-53,7722
	23/08/2024 09:57:03	MT - ALTO GARÇAS - BR-364	Ignição ligada		Status	79	NÃO	-16,8577	-53,7552
	23/08/2024 09:55:03	MT - ALTO GARÇAS - BR-364	Ignição ligada		Status	63	NÃO	-16,8612	-53,7337
	23/08/2024 09:53:03	MT - ALTO GARÇAS - BR-364	Ignição ligada		Status	77	NÃO	-16,8647	-53,7150
	23/08/2024 09:51:03	MT - ALTO GARÇAS - BR-364	Ignição ligada		Status	55	NÃO	-16,8709	-53,6946
	23/08/2024 09:49:03	MT - ALTO GARÇAS - BR-364	Ignição ligada		Status	63	NÃO	-16,8772	-53,6813
	23/08/2024 09:47:03	MT - ALTO GARÇAS - BR-364	Ignição ligada		Status	69	NÃO	-16,8896	-53,6670
	23/08/2024 09:45:03	MT - ALTO GARÇAS - BR-364	Ignição ligada		Status	79	NÃO	-16,9039	-53,6506
	23/08/2024 09:43:03	MT - ALTO GARÇAS - BR-364	Ignição ligada		Status	84	NÃO	-16,9128	-53,6299
	23/08/2024 09:41:03	MT - ALTO GARÇAS - BR-364	Ignição ligada		Status	79	NÃO	-16,9222	-53,6076
	23/08/2024 09:39:03	MT - ALTO GARÇAS - BR-364	Ignição ligada		Status	61	NÃO	-16,9364	-53,5932
	23/08/2024 09:37:03	MT - ALTO GARÇAS - BR-364	Ignição ligada		Status	58	NÃO	-16,9403	-53,5746
	23/08/2024 09:35:03	MT - ALTO GARÇAS - BR-364	Ignição ligada		Status	69	NÃO	-16,9371	-53,5575
	23/08/2024 09:33:03	MT - ALTO GARÇAS - BR-364	Ignição ligada		Status	17	NÃO	-16,9341	-53,5421
	23/08/2024 09:31:03	MT - ALTO GARÇAS - BR-364	Ignição ligada		Status	44	NÃO	-16,9336	-53,5395
	23/08/2024 09:29:03	MT - ALTO GARÇAS - BR-364	Ignição ligada		Status	16	NÃO	-16,9369	-53,5340
	23/08/2024 09:27:03	MT - ALTO GARÇAS - BR-364	Ignição ligada		Status	36	NÃO	-16,9441	-53,5302
	23/08/2024 09:25:03	MT - ALTO GARÇAS - BR-364	Ignição ligada		Status	16	NÃO	-16,9517	-53,5265
	23/08/2024 09:23:03	MT - ALTO GARÇAS - BR-364	Ignição ligada		Status	36	NÃO	-16,9584	-53,5209
	23/08/2024 09:21:03	MT - ALTO GARÇAS - BR-364	Ignição ligada		Status	68	NÃO	-16,9730	-53,5133
	23/08/2024 09:19:03	MT - ALTO GARÇAS - BR-364	Ignição ligada		Status	54	NÃO	-16,9912	-53,5073
	23/08/2024 09:18:44	MT - ALTO GARÇAS - BR-364			Posição Normal	52	NÃO	-16,9934	-53,5062
	23/08/2024 09:17:03	MT - ALTO GARÇAS - BR-364	Ignição ligada		Status	79	NÃO	-17,0066	-53,4973
	23/08/2024 09:15:03	MT - ALTO GARÇAS - BR-364	Ignição ligada		Status	35	NÃO	-17,0242	-53,4892

RELATÓRIO ANALÍTICO POR VEÍCULO





































Período: 21/08/2024 00:00:00 à 27/08/2024 23:59:59

Identificador: RVQ5B60 SIMONE DAF 2022

Placa: RVQ5B60

- Legenda:**
-  Mensagens enviadas do Veículo (Veículo -> Central)
 -  Mensagens enviadas do Veículo (Controle de Jornada Cliente)
 -  Mensagens enviadas da Central (Central -> Veículo)






Sentido:	Data e Hora:	Localização:	Mensagem:	Modo Emergência	Tipo Mensagem:	Vel. (Km/h)	Log ?	Latitude	Longitude
	23/08/2024 09:14:04	MT - ALTO GARÇAS - BR-364			Posição Normal	51	NÃO	-17,0276	-53,4876
	23/08/2024 09:13:03	MT - ALTO GARÇAS - BR-364	Ignição ligada		Status	52	NÃO	-17,0349	-53,4842
	23/08/2024 09:11:15	MT - ALTO GARÇAS - BR-364			Posição Normal	65	NÃO	-17,0503	-53,4770
	23/08/2024 09:11:15	MT - ALTO GARÇAS - BR-364			Posição Normal	65	NÃO	-17,0503	-53,4770
	23/08/2024 09:11:03	MT - ALTO GARÇAS - BR-364	Ignição ligada		Status	63	NÃO	-17,0519	-53,4763
	23/08/2024 09:09:03	MT - ALTO GARÇAS - BR-364	Ignição ligada		Status	65	NÃO	-17,0695	-53,4680
	23/08/2024 09:07:03	MT - ALTO GARÇAS - BR-364	Ignição ligada		Status	57	NÃO	-17,0864	-53,4665
	23/08/2024 09:05:03	MT - ALTO GARÇAS - BR-364	Ignição ligada		Status	62	NÃO	-17,1035	-53,4597
	23/08/2024 09:03:03	MT - ALTO ARAGUAIA - BR-364	Ignição ligada		Status	84	NÃO	-17,1205	-53,4520
	23/08/2024 09:01:03	MT - ALTO ARAGUAIA - BR-364	Ignição ligada		Status	57	NÃO	-17,1352	-53,4378
	23/08/2024 08:59:03	MT - ALTO ARAGUAIA - BR-364	Ignição ligada		Status	70	NÃO	-17,1477	-53,4220
	23/08/2024 08:57:03	MT - ALTO ARAGUAIA - BR-364	Ignição ligada		Status	57	NÃO	-17,1626	-53,4111
	23/08/2024 08:55:03	MT - ALTO ARAGUAIA - BR-364	Ignição ligada		Status	59	NÃO	-17,1734	-53,3962
	23/08/2024 08:54:17	MT - ALTO ARAGUAIA - BR-364			Posição Normal	52	NÃO	-17,1748	-53,3901
	23/08/2024 08:53:03	MT - ALTO ARAGUAIA - Próx. BR-364	Ignição ligada		Status	53	NÃO	-17,1750	-53,3882
	23/08/2024 08:53:03	MT - ALTO ARAGUAIA - BR-364	Ignição ligada		Status	53	NÃO	-17,1752	-53,3882
	23/08/2024 08:52:03	MT - ALTO ARAGUAIA - BR-364	Ignição ligada		Status	58	NÃO	-17,1845	-53,3779
	23/08/2024 08:50:26	MT - ALTO ARAGUAIA - BR-364			Posição Normal	70	NÃO	-17,1914	-53,3631
	23/08/2024 08:50:03	MT - ALTO ARAGUAIA - BR-364	Ignição ligada		Status	69	NÃO	-17,1951	-53,3614
	23/08/2024 08:48:03	MT - ALTO ARAGUAIA - BR-364	Ignição ligada		Status	55	NÃO	-17,2033	-53,3585
	23/08/2024 08:48:03	MT - ALTO ARAGUAIA - BR-364	Ignição ligada		Status	55	SIM	-17,2034	-53,3586
	23/08/2024 08:47:03	MT - ALTO ARAGUAIA - BR-364	Ignição ligada		Status	42	SIM	-17,2133	-53,3482
	23/08/2024 08:45:03	MT - ALTO ARAGUAIA - BR-364	Ignição ligada		Status	72	SIM	-17,2142	-53,3317
	23/08/2024 08:43:03	MT - ALTO ARAGUAIA - BR-364	Ignição ligada		Status	51	NÃO	-17,2319	-53,3226
	23/08/2024 08:42:13	MT - ALTO ARAGUAIA - BR-364			Posição Normal	67	NÃO	-17,2376	-53,3214
	23/08/2024 08:41:03	MT - ALTO ARAGUAIA - Próx. BR-364	Ignição ligada		Status	50	NÃO	-17,2547	-53,3133
	23/08/2024 08:41:03	MT - ALTO ARAGUAIA - BR-364	Ignição ligada		Status	50	NÃO	-17,2548	-53,3135
	23/08/2024 08:38:03	MT - ALTO ARAGUAIA - BR-364	Ignição ligada		Status	68	NÃO	-17,2651	-53,3007
	23/08/2024 08:36:03	MT - ALTO ARAGUAIA - BR-364	Ignição ligada		Status	69	NÃO	-17,2737	-53,2813
	23/08/2024 08:34:03	MT - ALTO ARAGUAIA - BR-364	Ignição ligada		Status	37	NÃO	-17,2783	-53,2627
	23/08/2024 08:33:18	MT - ALTO ARAGUAIA - BR-364	Parada do Veículo		Alerta de Software	0	NÃO	-17,2786	-53,2614
	23/08/2024 08:33:18	MT - ALTO ARAGUAIA - BR-364	Ignição ligada		Evento	0	NÃO	-17,2786	-53,2614
	23/08/2024 08:32:03	MT - ALTO ARAGUAIA - BR-364	Parada do Veículo		Alerta de Software	0	NÃO	-17,2786	-53,2613
	23/08/2024 08:30:03	MT - ALTO ARAGUAIA - BR-364	Parada do Veículo		Alerta de Software	0	NÃO	-17,2786	-53,2613
	23/08/2024 08:29:59	MT - ALTO ARAGUAIA - BR-364	Ignição desligada		Evento	0	NÃO	-17,2786	-53,2613
	23/08/2024 08:28:03	MT - ALTO ARAGUAIA - BR-364	Ignição ligada		Status	40	NÃO	-17,2823	-53,2526
	23/08/2024 08:26:03	MT - ALTO ARAGUAIA - Próx. BR-364	Ignição ligada		Status	7	NÃO	-17,2881	-53,2457

RELATÓRIO ANALÍTICO POR VEÍCULO




































Período: 21/08/2024 00:00:00 à 27/08/2024 23:59:59

Identificador: RVQ5B60 SIMONE DAF 2022

Placa: RVQ5B60

- Legenda:**
-  Mensagens enviadas do Veículo (Veículo -> Central)
 -  Mensagens enviadas do Veículo (Controle de Jornada Cliente)
 -  Mensagens enviadas da Central (Central -> Veículo)



Sentido:	Data e Hora:	Localização:	Mensagem:	Modo Emergência	Tipo Mensagem:	Vel. (Km/h)	Log ?	Latitude	Longitude
	23/08/2024 08:24:03	MT - ALTO ARAGUAIA - Próx. BR-364	Ignição ligada		Status	0	NÃO	-17,2885	-53,2449
	23/08/2024 08:24:03	MT - ALTO ARAGUAIA - Próx. BR-364	Parada do Veículo		Alerta de Software	0	NÃO	-17,2885	-53,2449
	23/08/2024 08:22:55	MENSAGEM ENVIADA PELA CENTRAL Enviada por: integração	Habilitar sensor de violação de painel		Comando		-		
	23/08/2024 08:22:54	MENSAGEM ENVIADA PELA CENTRAL Enviada por: integração	Habilitar sensor de porta do motorista		Comando		-		
	23/08/2024 08:22:53	MENSAGEM ENVIADA PELA CENTRAL Enviada por: integração	Desligar Bloqueio		Comando		-		
	23/08/2024 08:22:53	MENSAGEM ENVIADA PELA CENTRAL Enviada por: integração	Habilitar sensor de porta do carona		Comando		-		
	23/08/2024 08:22:52	MENSAGEM ENVIADA PELA CENTRAL Enviada por: integração	Desabilitar Botão de Abertura de Trava de Baú		Comando		-		
	23/08/2024 08:22:51	MENSAGEM ENVIADA PELA CENTRAL Enviada por: integração	Habilitar sensor de desengate		Comando		-		
	23/08/2024 08:22:19	MT - ALTO ARAGUAIA - Próx. BR-364	11 REINICIO DE VIAGEM 11 REINICIO DE VIAGEM ID MOTORISTA:		Macro		NÃO	-17,2885	-53,2449
	23/08/2024 08:22:03	MT - ALTO ARAGUAIA - Próx. BR-364	Ignição ligada		Status	0	NÃO	-17,2885	-53,2449
	23/08/2024 08:22:03	MT - ALTO ARAGUAIA - Próx. BR-364	O veículo está bloqueado		Status	0	NÃO	-17,2885	-53,2449
	23/08/2024 08:22:03	MT - ALTO ARAGUAIA - Próx. BR-364	Parada do Veículo		Alerta de Software	0	NÃO	-17,2885	-53,2449
	23/08/2024 08:21:41	MT - ALTO ARAGUAIA - Próx. BR-364	Parada do Veículo		Alerta de Software	0	NÃO	-17,2885	-53,2449
	23/08/2024 08:21:41	MT - ALTO ARAGUAIA - Próx. BR-364	O veículo está bloqueado		Status	0	NÃO	-17,2885	-53,2449
	23/08/2024 08:21:41	MT - ALTO ARAGUAIA - Próx. BR-364	Ignição ligada		Evento	0	NÃO	-17,2885	-53,2449
	23/08/2024 08:20:03	MT - ALTO ARAGUAIA - Próx. BR-364	O veículo está bloqueado		Status	0	NÃO	-17,2885	-53,2449
	23/08/2024 08:20:03	MT - ALTO ARAGUAIA - Próx. BR-364	Parada do Veículo		Alerta de Software	0	NÃO	-17,2885	-53,2449
	23/08/2024 08:18:03	MT - ALTO ARAGUAIA - Próx. BR-364	Parada do Veículo		Alerta de Software	0	NÃO	-17,2885	-53,2449
	23/08/2024 08:18:03	MT - ALTO ARAGUAIA - Próx. BR-364	O veículo está bloqueado		Status	0	NÃO	-17,2885	-53,2449
	23/08/2024 08:16:03	MT - ALTO ARAGUAIA - Próx. BR-364	O veículo está bloqueado		Status	0	NÃO	-17,2885	-53,2449
	23/08/2024 08:16:03	MT - ALTO ARAGUAIA - Próx. BR-364	Parada do Veículo		Alerta de Software	0	NÃO	-17,2885	-53,2449
	23/08/2024 08:14:03	MT - ALTO ARAGUAIA - Próx. BR-364	Parada do Veículo		Alerta de Software	0	NÃO	-17,2885	-53,2449
	23/08/2024 08:14:03	MT - ALTO ARAGUAIA - Próx. BR-364	O veículo está bloqueado		Status	0	NÃO	-17,2885	-53,2449
	23/08/2024 08:12:03	MT - ALTO ARAGUAIA - Próx. BR-364	O veículo está bloqueado		Status	0	NÃO	-17,2885	-53,2449
	23/08/2024 08:12:03	MT - ALTO ARAGUAIA - Próx. BR-364	Parada do Veículo		Alerta de Software	0	NÃO	-17,2885	-53,2449
	23/08/2024 08:10:03	MT - ALTO ARAGUAIA - Próx. BR-364	Parada do Veículo		Alerta de Software	0	NÃO	-17,2885	-53,2449
	23/08/2024 08:10:03	MT - ALTO ARAGUAIA - Próx. BR-364	O veículo está bloqueado		Status	0	NÃO	-17,2885	-53,2449
	23/08/2024 08:08:03	MT - ALTO ARAGUAIA - Próx. BR-364	O veículo está bloqueado		Status	0	NÃO	-17,2885	-53,2449
	23/08/2024 08:08:03	MT - ALTO ARAGUAIA - Próx. BR-364	Parada do Veículo		Alerta de Software	0	NÃO	-17,2885	-53,2449
	23/08/2024 08:06:03	MT - ALTO ARAGUAIA - Próx. BR-364	Parada do Veículo		Alerta de Software	0	NÃO	-17,2885	-53,2449
	23/08/2024 08:06:03	MT - ALTO ARAGUAIA - Próx. BR-364	O veículo está bloqueado		Status	0	NÃO	-17,2885	-53,2449
	23/08/2024 08:04:03	MT - ALTO ARAGUAIA - Próx. BR-364	Porta do Carona aberta		Status	0	NÃO	-17,2885	-53,2449
	23/08/2024 08:04:03	MT - ALTO ARAGUAIA - Próx. BR-364	O veículo está bloqueado		Status	0	NÃO	-17,2885	-53,2449
	23/08/2024 08:04:03	MT - ALTO ARAGUAIA - Próx. BR-364	Parada do Veículo		Alerta de Software	0	NÃO	-17,2885	-53,2449
	23/08/2024 08:03:20	MT - ALTO ARAGUAIA - Próx. BR-364	Parada do Veículo		Alerta de Software	0	NÃO	-17,2885	-53,2449

RELATÓRIO ANALÍTICO POR VEÍCULO



Período: 21/08/2024 00:00:00 à 27/08/2024 23:59:59

Identificador: RVQ5B60 SIMONE DAF 2022

Placa: RVQ5B60

- Legenda:**
-  Mensagens enviadas do Veículo (Veículo -> Central)
 -  Mensagens enviadas do Veículo (Controle de Jornada Cliente)
 -  Mensagens enviadas da Central (Central -> Veículo)






Sentido:	Data e Hora:	Localização:	Mensagem:	Modo Emergência	Tipo Mensagem:	Vel. (Km/h)	Log ?	Latitude	Longitude
	23/08/2024 08:03:20	MT - ALTO ARAGUAIA - Próx. BR-364	O veículo está bloqueado		Status	0	NÃO	-17,2885	-53,2449
	23/08/2024 08:03:20	MT - ALTO ARAGUAIA - Próx. BR-364	Porta do Carona aberta		Evento	0	NÃO	-17,2885	-53,2449
	23/08/2024 08:02:03	MT - ALTO ARAGUAIA - Próx. BR-364	Porta do Carona aberta		Status	0	NÃO	-17,2885	-53,2449
	23/08/2024 08:02:03	MT - ALTO ARAGUAIA - Próx. BR-364	O veículo está bloqueado		Status	0	NÃO	-17,2885	-53,2449
	23/08/2024 08:02:03	MT - ALTO ARAGUAIA - Próx. BR-364	Parada do Veículo		Alerta de Software	0	NÃO	-17,2885	-53,2449
	23/08/2024 08:01:54	MT - ALTO ARAGUAIA - Próx. BR-364	O veículo está bloqueado		Status	0	NÃO	-17,2885	-53,2449
	23/08/2024 08:01:54	MT - ALTO ARAGUAIA - Próx. BR-364	Porta do Carona aberta		Evento	0	NÃO	-17,2885	-53,2449
	23/08/2024 08:00:03	MT - ALTO ARAGUAIA - Próx. BR-364	O veículo está bloqueado		Status	0	NÃO	-17,2885	-53,2449
	23/08/2024 08:00:03	MT - ALTO ARAGUAIA - Próx. BR-364	Parada do Veículo		Alerta de Software	0	NÃO	-17,2885	-53,2449
	23/08/2024 07:58:03	MT - ALTO ARAGUAIA - Próx. BR-364	Parada do Veículo		Alerta de Software	0	NÃO	-17,2885	-53,2449
	23/08/2024 07:58:03	MT - ALTO ARAGUAIA - Próx. BR-364	O veículo está bloqueado		Status	0	NÃO	-17,2885	-53,2449
	23/08/2024 07:56:03	MT - ALTO ARAGUAIA - Próx. BR-364	O veículo está bloqueado		Status	0	NÃO	-17,2885	-53,2449
	23/08/2024 07:56:03	MT - ALTO ARAGUAIA - Próx. BR-364	Porta do Carona aberta		Status	0	NÃO	-17,2885	-53,2449
	23/08/2024 07:56:03	MT - ALTO ARAGUAIA - Próx. BR-364	Parada do Veículo		Alerta de Software	0	NÃO	-17,2885	-53,2449
	23/08/2024 07:55:22	MT - ALTO ARAGUAIA - Próx. BR-364	Porta do Carona aberta		Evento	0	NÃO	-17,2885	-53,2449
	23/08/2024 07:55:22	MT - ALTO ARAGUAIA - Próx. BR-364	Parada do Veículo		Alerta de Software	0	NÃO	-17,2885	-53,2449
	23/08/2024 07:55:22	MT - ALTO ARAGUAIA - Próx. BR-364	O veículo está bloqueado		Status	0	NÃO	-17,2885	-53,2449
	23/08/2024 07:54:04	MT - ALTO ARAGUAIA - Próx. BR-364	O veículo está bloqueado		Status	0	NÃO	-17,2885	-53,2449
	23/08/2024 07:54:04	MT - ALTO ARAGUAIA - Próx. BR-364	Parada do Veículo		Alerta de Software	0	NÃO	-17,2885	-53,2449
	23/08/2024 07:54:04	MT - ALTO ARAGUAIA - Próx. BR-364	Porta do Carona aberta		Evento	0	NÃO	-17,2885	-53,2449
	23/08/2024 07:54:03	MT - ALTO ARAGUAIA - Próx. BR-364	O veículo está bloqueado		Status	0	NÃO	-17,2885	-53,2449
	23/08/2024 07:52:03	MT - ALTO ARAGUAIA - Próx. BR-364	O veículo está bloqueado		Status	0	NÃO	-17,2885	-53,2449
	23/08/2024 07:52:03	MT - ALTO ARAGUAIA - Próx. BR-364	Parada do Veículo		Alerta de Software	0	NÃO	-17,2885	-53,2449
	23/08/2024 07:50:03	MT - ALTO ARAGUAIA - Próx. BR-364	Parada do Veículo		Alerta de Software	0	NÃO	-17,2885	-53,2449
	23/08/2024 07:50:03	MT - ALTO ARAGUAIA - Próx. BR-364	O veículo está bloqueado		Status	0	NÃO	-17,2885	-53,2449
	23/08/2024 07:48:49	MENSAGEM ENVIADA PELA CENTRAL Enviada por: integração	MENSAGEM IIVRE:VEICULO BLOQUEADO		Macro		-		
	23/08/2024 07:48:46	MENSAGEM ENVIADA PELA CENTRAL Enviada por: integração	Ligar Bloqueio		Comando		-		
	23/08/2024 07:48:03	MT - ALTO ARAGUAIA - Próx. BR-364	O veículo está bloqueado		Status	0	NÃO	-17,2885	-53,2449
	23/08/2024 07:48:03	MT - ALTO ARAGUAIA - Próx. BR-364	Porta do Carona aberta		Status	0	NÃO	-17,2885	-53,2449
	23/08/2024 07:48:03	MT - ALTO ARAGUAIA - Próx. BR-364	Parada do Veículo		Alerta de Software	0	NÃO	-17,2885	-53,2449
	23/08/2024 07:47:18	MENSAGEM ENVIADA PELA CENTRAL Enviada por: integração	Temporizador 10-10 / 18 hora(s)		Comando		-		
	23/08/2024 07:47:07	MT - ALTO ARAGUAIA - Próx. BR-364	Porta do Carona aberta		Evento	0	NÃO	-17,2885	-53,2449
	23/08/2024 07:47:07	MT - ALTO ARAGUAIA - Próx. BR-364	Parada do Veículo		Alerta de Software	0	NÃO	-17,2885	-53,2449
	23/08/2024 07:47:07	MT - ALTO ARAGUAIA - Próx. BR-364	O veículo está bloqueado		Status	0	NÃO	-17,2885	-53,2449
	23/08/2024 07:46:40	MT - ALTO ARAGUAIA - Próx. BR-364	O veículo está bloqueado		Status	0	NÃO	-17,2885	-53,2449
	23/08/2024 07:46:40	MT - ALTO ARAGUAIA - Próx. BR-364	Parada do Veículo		Alerta de Software	0	NÃO	-17,2885	-53,2449

RELATÓRIO ANALÍTICO POR VEÍCULO



































Período: 21/08/2024 00:00:00 à 27/08/2024 23:59:59

Identificador: RVQ5B60 SIMONE DAF 2022

Placa: RVQ5B60

- Legenda:**
-  Mensagens enviadas do Veículo (Veículo -> Central)
 -  Mensagens enviadas do Veículo (Controle de Jornada Cliente)
 -  Mensagens enviadas da Central (Central -> Veículo)






Sentido:	Data e Hora:	Localização:	Mensagem:	Modo Emergência	Tipo Mensagem:	Vel. (Km/h)	Log ?	Latitude	Longitude
	23/08/2024 07:46:40	MT - ALTO ARAGUAIA - Próx. BR-364	Ignição desligada		Evento	0	NÃO	-17,2885	-53,2449
	23/08/2024 07:46:03	MT - ALTO ARAGUAIA - Próx. BR-364	Ignição ligada		Status	0	NÃO	-17,2885	-53,2449
	23/08/2024 07:46:03	MT - ALTO ARAGUAIA - Próx. BR-364	O veículo está bloqueado		Status	0	NÃO	-17,2885	-53,2449
	23/08/2024 07:46:03	MT - ALTO ARAGUAIA - Próx. BR-364	Parada do Veículo		Alerta de Software	0	NÃO	-17,2885	-53,2449
	23/08/2024 07:45:59	MT - ALTO ARAGUAIA - Próx. BR-364	05 PARADA PARA ALIMENTACAO 05 PARADA PARA ALIMENTACAO: LOCAL: KM: PREVISAO DE REINICIO DATA: HORA:		Macro		NÃO	-17,2885	-53,2449
	23/08/2024 07:44:03	MT - ALTO ARAGUAIA - BR-364	Ignição ligada		Status	2	NÃO	-17,2886	-53,2450
	23/08/2024 07:43:48	MT - ALTO ARAGUAIA - BR-364			Posição Normal	3	NÃO	-17,2885	-53,2451
	23/08/2024 07:42:03	MT - ALTO ARAGUAIA - BR-364	Ignição ligada		Status	5	NÃO	-17,2894	-53,2439
	23/08/2024 07:40:03	MT - ALTO ARAGUAIA - BR-364	Ignição ligada		Status	15	NÃO	-17,2914	-53,2421
	23/08/2024 07:38:03	MT - ALTO ARAGUAIA - BR-364	Ignição ligada		Status	35	NÃO	-17,3010	-53,2358
	23/08/2024 07:36:03	MT - ALTO ARAGUAIA - BR-364	Ignição ligada		Status	41	NÃO	-17,3103	-53,2262
	23/08/2024 07:34:03	MT - ALTO ARAGUAIA - BR-364	Ignição ligada		Status	24	NÃO	-17,3113	-53,2190
	23/08/2024 07:32:03	MT - ALTO ARAGUAIA - BR-364	Ignição ligada		Status	21	NÃO	-17,3160	-53,2142
	23/08/2024 07:30:03	GO - SANTA RITA DO ARAGUAIA - Avenida Araguaia	Ignição ligada		Status	30	NÃO	-17,3221	-53,2092
	23/08/2024 07:28:03	GO - SANTA RITA DO ARAGUAIA - Avenida Walquir Vieira de Rezende	Ignição ligada		Status	38	NÃO	-17,3291	-53,2037
	23/08/2024 07:26:03	GO - SANTA RITA DO ARAGUAIA - BR-364	Ignição ligada		Status	63	NÃO	-17,3330	-53,1948
	23/08/2024 07:24:03	GO - SANTA RITA DO ARAGUAIA - BR-364	Ignição ligada		Status	72	NÃO	-17,3415	-53,1747
	23/08/2024 07:22:25	GO - SANTA RITA DO ARAGUAIA - BR-364			Posição Normal	67	NÃO	-17,3545	-53,1611
	23/08/2024 07:22:03	GO - SANTA RITA DO ARAGUAIA - BR-364	Ignição ligada		Status	70	NÃO	-17,3627	-53,1492
	23/08/2024 07:22:03	GO - SANTA RITA DO ARAGUAIA - BR-364	Ignição ligada		Status	70	NÃO	-17,3627	-53,1492
	23/08/2024 07:19:03	GO - SANTA RITA DO ARAGUAIA - BR-364	Ignição ligada		Status	66	NÃO	-17,3798	-53,1374
	23/08/2024 07:17:03	GO - SANTA RITA DO ARAGUAIA - BR-364	Ignição ligada		Status	57	NÃO	-17,3792	-53,1278
	23/08/2024 07:17:03	GO - SANTA RITA DO ARAGUAIA - BR-364	Ignição ligada		Status	57	SIM	-17,3792	-53,1279
	23/08/2024 07:16:03	GO - SANTA RITA DO ARAGUAIA - BR-364	Ignição ligada		Status	58	SIM	-17,3751	-53,1096
	23/08/2024 07:14:03	GO - SANTA RITA DO ARAGUAIA - BR-364	Ignição ligada		Status	74	SIM	-17,3738	-53,0961
	23/08/2024 07:12:03	GO - MINEIROS - BR-364	Ignição ligada		Status	76	NÃO	-17,3790	-53,0733
	23/08/2024 07:10:03	GO - MINEIROS - BR-364	Ignição ligada		Status	67	NÃO	-17,3883	-53,0516
	23/08/2024 07:08:03	GO - MINEIROS - BR-364	Ignição ligada		Status	68	NÃO	-17,3865	-53,0302
	23/08/2024 07:06:26	GO - MINEIROS - BR-364			Posição Normal	71	NÃO	-17,3913	-53,0134
	23/08/2024 07:06:03	GO - MINEIROS - BR-364	Ignição ligada		Status	68	NÃO	-17,3936	-53,0102
	23/08/2024 07:04:03	GO - MINEIROS - Próx. BR-364	Ignição ligada		Status	64	NÃO	-17,3970	-53,0007
	23/08/2024 07:04:03	GO - MINEIROS - BR-364	Ignição ligada		Status	64	NÃO	-17,3971	-53,0008
	23/08/2024 07:03:03	GO - MINEIROS - BR-364	Ignição ligada		Status	77	NÃO	-17,3937	-52,9796
	23/08/2024 07:01:03	GO - MINEIROS - BR-364	Ignição ligada		Status	69	SIM	-17,3875	-52,9583

RELATÓRIO ANALÍTICO POR VEÍCULO






































Período: 21/08/2024 00:00:00 à 27/08/2024 23:59:59

Identificador: RVQ5B60 SIMONE DAF 2022

Placa: RVQ5B60

- Legenda:**
-  Mensagens enviadas do Veículo (Veículo -> Central)
 -  Mensagens enviadas do Veículo (Controle de Jornada Cliente)
 -  Mensagens enviadas da Central (Central -> Veículo)



Sentido:	Data e Hora:	Localização:	Mensagem:	Modo Emergência	Tipo Mensagem:	Vel. (Km/h)	Log ?	Latitude	Longitude
	23/08/2024 06:59:03	GO - MINEIROS - BR-364	Ignição ligada		Status	82	NÃO	-17,3750	-52,9408
	23/08/2024 06:57:03	GO - MINEIROS - BR-364	Ignição ligada		Status	53	NÃO	-17,3812	-52,9222
	23/08/2024 06:55:03	GO - MINEIROS - BR-364	Ignição ligada		Status	54	NÃO	-17,3825	-52,9062
	23/08/2024 06:53:03	GO - MINEIROS - BR-364	Ignição ligada		Status	57	NÃO	-17,3858	-52,8890
	23/08/2024 06:51:03	GO - MINEIROS - BR-364	Ignição ligada		Status	58	NÃO	-17,3852	-52,8708
	23/08/2024 06:49:03	GO - MINEIROS - BR-364	Ignição ligada		Status	63	NÃO	-17,3864	-52,8549
	23/08/2024 06:47:10	GO - PORTELÂNDIA - BR-364			Posição Normal	60	NÃO	-17,3867	-52,8349
	23/08/2024 06:47:03	GO - PORTELÂNDIA - BR-364	Ignição ligada		Status	59	NÃO	-17,3868	-52,8340
	23/08/2024 06:45:03	GO - PORTELÂNDIA - BR-364	Ignição ligada		Status	82	NÃO	-17,3874	-52,8141
	23/08/2024 06:43:03	GO - PORTELÂNDIA - BR-364	Ignição ligada		Status	70	NÃO	-17,3880	-52,7901
	23/08/2024 06:41:03	GO - PORTELÂNDIA - BR-364	Ignição ligada		Status	67	NÃO	-17,3911	-52,7695
	23/08/2024 06:39:03	GO - PORTELÂNDIA - BR-364	Ignição ligada		Status	61	NÃO	-17,3933	-52,7494
	23/08/2024 06:37:03	GO - PORTELÂNDIA - BR-364	Ignição ligada		Status	72	NÃO	-17,3957	-52,7288
	23/08/2024 06:35:03	GO - PORTELÂNDIA - BR-364	Ignição ligada		Status	63	NÃO	-17,4003	-52,7092
	23/08/2024 06:33:30	GO - PORTELÂNDIA - BR-364			Posição Normal	57	NÃO	-17,4008	-52,6949
	23/08/2024 06:33:03	GO - PORTELÂNDIA - BR-364	Ignição ligada		Status	58	NÃO	-17,4009	-52,6910
	23/08/2024 06:31:15	GO - PORTELÂNDIA - BR-364			Posição Normal	48	NÃO	-17,4002	-52,6751
	23/08/2024 06:31:03	GO - PORTELÂNDIA - BR-364	Ignição ligada		Status	43	NÃO	-17,4000	-52,6737
	23/08/2024 06:29:03	GO - PORTELÂNDIA - BR-364	Ignição ligada		Status	58	NÃO	-17,3991	-52,6624
	23/08/2024 06:27:28	GO - PORTELÂNDIA - BR-364			Posição Normal	55	NÃO	-17,4045	-52,6464
	23/08/2024 06:27:03	GO - PORTELÂNDIA - BR-364	Ignição ligada		Status	55	NÃO	-17,4075	-52,6447
	23/08/2024 06:25:03	GO - PORTELÂNDIA - BR-364	Ignição ligada		Status	55	NÃO	-17,4175	-52,6306
	23/08/2024 06:23:23	GO - PORTELÂNDIA - BR-364			Posição Normal	45	NÃO	-17,4252	-52,6207
	23/08/2024 06:23:03	GO - PORTELÂNDIA - BR-364	Ignição ligada		Status	46	NÃO	-17,4272	-52,6196
	23/08/2024 06:21:03	GO - MINEIROS - Próx. BR-364	Ignição ligada		Status	73	NÃO	-17,4403	-52,6033
	23/08/2024 06:21:03	GO - MINEIROS - BR-364	Ignição ligada		Status	73	NÃO	-17,4404	-52,6034
	23/08/2024 06:18:03	GO - MINEIROS - BR-364	Ignição ligada		Status	73	SIM	-17,4566	-52,5887
	23/08/2024 06:16:03	GO - MINEIROS - BR-364	Ignição ligada		Status	60	NÃO	-17,4713	-52,5754
	23/08/2024 06:14:03	GO - MINEIROS - BR-364	Ignição ligada		Status	53	NÃO	-17,4819	-52,5622
	23/08/2024 06:12:03	GO - MINEIROS - BR-364	Ignição ligada		Status	53	NÃO	-17,4914	-52,5491
	23/08/2024 06:10:03	GO - MINEIROS - BR-364	Ignição ligada		Status	40	NÃO	-17,5036	-52,5405
	23/08/2024 06:08:03	GO - MINEIROS - BR-364	Ignição ligada		Status	57	NÃO	-17,5164	-52,5336
	23/08/2024 06:06:03	GO - MINEIROS - BR-364	Ignição ligada		Status	36	NÃO	-17,5306	-52,5333
	23/08/2024 06:04:03	GO - MINEIROS - BR-364	Ignição ligada		Status	10	NÃO	-17,5304	-52,5337
	23/08/2024 06:02:03	GO - MINEIROS - Próx. BR-364	Parada do Veículo		Alerta de Software	0	NÃO	-17,5301	-52,5337
	23/08/2024 06:02:03	GO - MINEIROS - Próx. BR-364	Ignição ligada		Status	0	NÃO	-17,5301	-52,5337
	23/08/2024 06:00:03	GO - MINEIROS - Próx. BR-364	Ignição ligada		Status	0	NÃO	-17,5301	-52,5337

RELATÓRIO ANALÍTICO POR VEÍCULO

Período: 21/08/2024 00:00:00 à 27/08/2024 23:59:59

Identificador: RVQ5B60 SIMONE DAF 2022

Placa: RVQ5B60

- Legenda:**
-  Mensagens enviadas do Veículo (Veículo -> Central)
 -  Mensagens enviadas do Veículo (Controle de Jornada Cliente)
 -  Mensagens enviadas da Central (Central -> Veículo)



Sentido:	Data e Hora:	Localização:	Mensagem:	Modo Emergência	Tipo Mensagem:	Vel. (Km/h)	Log ?	Latitude	Longitude
	23/08/2024 06:00:03	GO - MINEIROS - Próx. BR-364	Parada do Veículo		Alerta de Software	0	NÃO	-17,5301	-52,5337
	23/08/2024 05:58:17	GO - MINEIROS - Próx. BR-364	Parada do Veículo		Alerta de Software	0	NÃO	-17,5301	-52,5337
	23/08/2024 05:58:17	GO - MINEIROS - Próx. BR-364	Ignição ligada		Evento	0	NÃO	-17,5301	-52,5337
	23/08/2024 05:58:03	GO - MINEIROS - Próx. BR-364	Parada do Veículo		Alerta de Software	0	NÃO	-17,5301	-52,5337
	23/08/2024 05:56:56	MENSAGEM ENVIADA PELA CENTRAL Enviada por: integração	Habilitar sensor de desengate		Comando		-		
	23/08/2024 05:56:56	MENSAGEM ENVIADA PELA CENTRAL Enviada por: integração	Desligar Bloqueio		Comando		-		
	23/08/2024 05:56:53	MENSAGEM ENVIADA PELA CENTRAL Enviada por: integração	Habilitar sensor de porta do carona		Comando		-		
	23/08/2024 05:56:52	MENSAGEM ENVIADA PELA CENTRAL Enviada por: integração	Habilitar sensor de violação de painel		Comando		-		
	23/08/2024 05:56:52	MENSAGEM ENVIADA PELA CENTRAL Enviada por: integração	Habilitar sensor de porta do motorista		Comando		-		
	23/08/2024 05:56:52	MENSAGEM ENVIADA PELA CENTRAL Enviada por: integração	Desabilitar Botão de Abertura de Trava de Baú		Comando		-		
	23/08/2024 05:56:03	GO - MINEIROS - Próx. BR-364	O veículo está bloqueado		Status	0	NÃO	-17,5301	-52,5337
	23/08/2024 05:56:03	GO - MINEIROS - Próx. BR-364	Parada do Veículo		Alerta de Software	0	NÃO	-17,5301	-52,5337
	23/08/2024 05:55:50	GO - MINEIROS - Próx. BR-364	11 REINICIO DE VIAGEM 11 REINICIO DE VIAGEM ID MOTORISTA:		Macro		NÃO	-17,5301	-52,5337
	23/08/2024 05:54:03	GO - MINEIROS - Próx. BR-364	Parada do Veículo		Alerta de Software	0	NÃO	-17,5301	-52,5337
	23/08/2024 05:54:03	GO - MINEIROS - Próx. BR-364	O veículo está bloqueado		Status	0	NÃO	-17,5301	-52,5337
	23/08/2024 05:52:03	GO - MINEIROS - Próx. BR-364	O veículo está bloqueado		Status	0	NÃO	-17,5301	-52,5337
	23/08/2024 05:52:03	GO - MINEIROS - Próx. BR-364	Parada do Veículo		Alerta de Software	0	NÃO	-17,5301	-52,5337
	23/08/2024 05:50:03	GO - MINEIROS - Próx. BR-364	Parada do Veículo		Alerta de Software	0	NÃO	-17,5301	-52,5337
	23/08/2024 05:50:03	GO - MINEIROS - Próx. BR-364	O veículo está bloqueado		Status	0	NÃO	-17,5301	-52,5337
	23/08/2024 05:48:03	GO - MINEIROS - Próx. BR-364	O veículo está bloqueado		Status	0	NÃO	-17,5301	-52,5337
	23/08/2024 05:48:03	GO - MINEIROS - Próx. BR-364	Parada do Veículo		Alerta de Software	0	NÃO	-17,5301	-52,5337
	23/08/2024 05:46:03	GO - MINEIROS - Próx. BR-364	Parada do Veículo		Alerta de Software	0	NÃO	-17,5301	-52,5337
	23/08/2024 05:46:03	GO - MINEIROS - Próx. BR-364	O veículo está bloqueado		Status	0	NÃO	-17,5301	-52,5337
	23/08/2024 05:44:03	GO - MINEIROS - Próx. BR-364	O veículo está bloqueado		Status	0	NÃO	-17,5302	-52,5337
	23/08/2024 05:44:03	GO - MINEIROS - Próx. BR-364	Parada do Veículo		Alerta de Software	0	NÃO	-17,5302	-52,5337
	23/08/2024 05:42:03	GO - MINEIROS - Próx. BR-364	Parada do Veículo		Alerta de Software	0	NÃO	-17,5302	-52,5337
	23/08/2024 05:42:03	GO - MINEIROS - Próx. BR-364	O veículo está bloqueado		Status	0	NÃO	-17,5302	-52,5337
	23/08/2024 05:40:03	GO - MINEIROS - BR-364	O veículo está bloqueado		Status	0	NÃO	-17,5302	-52,5336
	23/08/2024 05:40:03	GO - MINEIROS - BR-364	Parada do Veículo		Alerta de Software	0	NÃO	-17,5302	-52,5336
	23/08/2024 05:38:03	GO - MINEIROS - BR-364	Parada do Veículo		Alerta de Software	0	NÃO	-17,5302	-52,5336
	23/08/2024 05:38:03	GO - MINEIROS - BR-364	O veículo está bloqueado		Status	0	NÃO	-17,5302	-52,5336
	23/08/2024 05:36:03	GO - MINEIROS - BR-364	O veículo está bloqueado		Status	0	NÃO	-17,5302	-52,5336
	23/08/2024 05:36:03	GO - MINEIROS - BR-364	Parada do Veículo		Alerta de Software	0	NÃO	-17,5302	-52,5336
	23/08/2024 05:34:03	GO - MINEIROS - BR-364	Parada do Veículo		Alerta de Software	0	NÃO	-17,5302	-52,5336
	23/08/2024 05:34:03	GO - MINEIROS - BR-364	O veículo está bloqueado		Status	0	NÃO	-17,5302	-52,5336

RELATÓRIO ANALÍTICO POR VEÍCULO

Período: 21/08/2024 00:00:00 à 27/08/2024 23:59:59

Identificador: RVQ5B60 SIMONE DAF 2022

Placa: RVQ5B60

- Legenda:**
-  Mensagens enviadas do Veículo (Veículo -> Central)
 -  Mensagens enviadas do Veículo (Controle de Jornada Cliente)
 -  Mensagens enviadas da Central (Central -> Veículo)



Sentido:	Data e Hora:	Localização:	Mensagem:	Modo Emergência	Tipo Mensagem:	Vel. (Km/h)	Log ?	Latitude	Longitude
	23/08/2024 05:32:03	GO - MINEIROS - BR-364	O veículo está bloqueado		Status	0	NÃO	-17,5302	-52,5336
	23/08/2024 05:32:03	GO - MINEIROS - BR-364	Parada do Veículo		Alerta de Software	0	NÃO	-17,5302	-52,5336
	23/08/2024 05:30:03	GO - MINEIROS - BR-364	O veículo está bloqueado		Status	0	NÃO	-17,5302	-52,5336
	23/08/2024 05:30:03	GO - MINEIROS - BR-364	Parada do Veículo		Alerta de Software	0	NÃO	-17,5302	-52,5336
	23/08/2024 05:28:03	GO - MINEIROS - BR-364	Parada do Veículo		Alerta de Software	0	NÃO	-17,5302	-52,5336
	23/08/2024 05:28:03	GO - MINEIROS - BR-364	O veículo está bloqueado		Status	0	NÃO	-17,5302	-52,5336
	23/08/2024 05:26:03	GO - MINEIROS - BR-364	O veículo está bloqueado		Status	0	NÃO	-17,5302	-52,5336
	23/08/2024 05:26:03	GO - MINEIROS - BR-364	Parada do Veículo		Alerta de Software	0	NÃO	-17,5302	-52,5336
	23/08/2024 05:24:03	GO - MINEIROS - BR-364	Parada do Veículo		Alerta de Software	0	NÃO	-17,5302	-52,5336
	23/08/2024 05:24:03	GO - MINEIROS - BR-364	O veículo está bloqueado		Status	0	NÃO	-17,5302	-52,5336
	23/08/2024 05:22:03	GO - MINEIROS - BR-364	O veículo está bloqueado		Status	0	NÃO	-17,5302	-52,5336
	23/08/2024 05:22:03	GO - MINEIROS - BR-364	Parada do Veículo		Alerta de Software	0	NÃO	-17,5302	-52,5336
	23/08/2024 05:20:03	GO - MINEIROS - BR-364	Parada do Veículo		Alerta de Software	0	NÃO	-17,5302	-52,5336
	23/08/2024 05:20:03	GO - MINEIROS - BR-364	O veículo está bloqueado		Status	0	NÃO	-17,5302	-52,5336
	23/08/2024 05:18:03	GO - MINEIROS - BR-364	O veículo está bloqueado		Status	0	NÃO	-17,5302	-52,5336
	23/08/2024 05:18:03	GO - MINEIROS - BR-364	Parada do Veículo		Alerta de Software	0	NÃO	-17,5302	-52,5336
	23/08/2024 05:16:03	GO - MINEIROS - BR-364	O veículo está bloqueado		Status	0	NÃO	-17,5302	-52,5336
	23/08/2024 05:16:03	GO - MINEIROS - BR-364	Parada do Veículo		Alerta de Software	0	NÃO	-17,5302	-52,5336
	23/08/2024 05:14:03	GO - MINEIROS - BR-364	Parada do Veículo		Alerta de Software	0	NÃO	-17,5302	-52,5336
	23/08/2024 05:14:03	GO - MINEIROS - BR-364	O veículo está bloqueado		Status	0	NÃO	-17,5302	-52,5336
	23/08/2024 05:12:03	GO - MINEIROS - BR-364	O veículo está bloqueado		Status	0	NÃO	-17,5302	-52,5336
	23/08/2024 05:12:03	GO - MINEIROS - BR-364	Parada do Veículo		Alerta de Software	0	NÃO	-17,5302	-52,5336
	23/08/2024 05:10:03	GO - MINEIROS - BR-364	O veículo está bloqueado		Status	0	NÃO	-17,5302	-52,5336
	23/08/2024 05:10:03	GO - MINEIROS - BR-364	Parada do Veículo		Alerta de Software	0	NÃO	-17,5302	-52,5336
	23/08/2024 05:08:03	GO - MINEIROS - BR-364	Parada do Veículo		Alerta de Software	0	NÃO	-17,5302	-52,5336
	23/08/2024 05:08:03	GO - MINEIROS - BR-364	O veículo está bloqueado		Status	0	NÃO	-17,5302	-52,5336
	23/08/2024 05:06:03	GO - MINEIROS - BR-364	O veículo está bloqueado		Status	0	NÃO	-17,5302	-52,5336
	23/08/2024 05:06:03	GO - MINEIROS - BR-364	Parada do Veículo		Alerta de Software	0	NÃO	-17,5302	-52,5336
	23/08/2024 05:04:03	GO - MINEIROS - BR-364	Parada do Veículo		Alerta de Software	0	NÃO	-17,5302	-52,5336
	23/08/2024 05:04:03	GO - MINEIROS - BR-364	O veículo está bloqueado		Status	0	NÃO	-17,5302	-52,5336
	23/08/2024 05:02:03	GO - MINEIROS - BR-364	O veículo está bloqueado		Status	0	NÃO	-17,5302	-52,5336
	23/08/2024 05:02:03	GO - MINEIROS - BR-364	Parada do Veículo		Alerta de Software	0	NÃO	-17,5302	-52,5336
	23/08/2024 05:00:03	GO - MINEIROS - BR-364	Parada do Veículo		Alerta de Software	0	NÃO	-17,5302	-52,5336
	23/08/2024 05:00:03	GO - MINEIROS - BR-364	O veículo está bloqueado		Status	0	NÃO	-17,5302	-52,5336
	23/08/2024 04:58:03	GO - MINEIROS - BR-364	O veículo está bloqueado		Status	0	NÃO	-17,5302	-52,5336
	23/08/2024 04:58:03	GO - MINEIROS - BR-364	Parada do Veículo		Alerta de Software	0	NÃO	-17,5302	-52,5336
	23/08/2024 04:56:03	GO - MINEIROS - BR-364	Parada do Veículo		Alerta de Software	0	NÃO	-17,5302	-52,5336

RELATÓRIO ANALÍTICO POR VEÍCULO






























Período: 21/08/2024 00:00:00 à 27/08/2024 23:59:59

Identificador: RVQ5B60 SIMONE DAF 2022

Placa: RVQ5B60

- Legenda:**
-  Mensagens enviadas do Veículo (Veículo -> Central)
 -  Mensagens enviadas do Veículo (Controle de Jornada Cliente)
 -  Mensagens enviadas da Central (Central -> Veículo)



Sentido:	Data e Hora:	Localização:	Mensagem:	Modo Emergência	Tipo Mensagem:	Vel. (Km/h)	Log ?	Latitude	Longitude
	23/08/2024 04:56:03	GO - MINEIROS - BR-364	O veículo está bloqueado		Status	0	NÃO	-17,5302	-52,5336
	23/08/2024 04:54:03	GO - MINEIROS - BR-364	O veículo está bloqueado		Status	0	NÃO	-17,5302	-52,5336
	23/08/2024 04:54:03	GO - MINEIROS - BR-364	Parada do Veículo		Alerta de Software	0	NÃO	-17,5302	-52,5336
	23/08/2024 04:52:03	GO - MINEIROS - BR-364	Parada do Veículo		Alerta de Software	0	NÃO	-17,5302	-52,5336
	23/08/2024 04:52:03	GO - MINEIROS - BR-364	O veículo está bloqueado		Status	0	NÃO	-17,5302	-52,5336
	23/08/2024 04:50:03	GO - MINEIROS - BR-364	O veículo está bloqueado		Status	0	NÃO	-17,5302	-52,5336
	23/08/2024 04:50:03	GO - MINEIROS - BR-364	Parada do Veículo		Alerta de Software	0	NÃO	-17,5302	-52,5336
	23/08/2024 04:48:03	GO - MINEIROS - BR-364	Parada do Veículo		Alerta de Software	0	NÃO	-17,5302	-52,5336
	23/08/2024 04:48:03	GO - MINEIROS - BR-364	O veículo está bloqueado		Status	0	NÃO	-17,5302	-52,5336
	23/08/2024 04:46:03	GO - MINEIROS - BR-364	O veículo está bloqueado		Status	0	NÃO	-17,5302	-52,5336
	23/08/2024 04:46:03	GO - MINEIROS - BR-364	Parada do Veículo		Alerta de Software	0	NÃO	-17,5302	-52,5336
	23/08/2024 04:44:03	GO - MINEIROS - BR-364	Parada do Veículo		Alerta de Software	0	NÃO	-17,5302	-52,5336
	23/08/2024 04:44:03	GO - MINEIROS - BR-364	O veículo está bloqueado		Status	0	NÃO	-17,5302	-52,5336
	23/08/2024 04:42:03	GO - MINEIROS - BR-364	O veículo está bloqueado		Status	0	NÃO	-17,5302	-52,5336
	23/08/2024 04:42:03	GO - MINEIROS - BR-364	Parada do Veículo		Alerta de Software	0	NÃO	-17,5302	-52,5336
	23/08/2024 04:40:03	GO - MINEIROS - BR-364	Parada do Veículo		Alerta de Software	0	NÃO	-17,5302	-52,5336
	23/08/2024 04:40:03	GO - MINEIROS - BR-364	O veículo está bloqueado		Status	0	NÃO	-17,5302	-52,5336
	23/08/2024 04:38:03	GO - MINEIROS - BR-364	O veículo está bloqueado		Status	0	NÃO	-17,5302	-52,5336
	23/08/2024 04:38:03	GO - MINEIROS - BR-364	Parada do Veículo		Alerta de Software	0	NÃO	-17,5302	-52,5336
	23/08/2024 04:36:03	GO - MINEIROS - BR-364	Parada do Veículo		Alerta de Software	0	NÃO	-17,5302	-52,5336
	23/08/2024 04:36:03	GO - MINEIROS - BR-364	O veículo está bloqueado		Status	0	NÃO	-17,5302	-52,5336
	23/08/2024 04:34:03	GO - MINEIROS - BR-364	O veículo está bloqueado		Status	0	NÃO	-17,5302	-52,5336
	23/08/2024 04:34:03	GO - MINEIROS - BR-364	Parada do Veículo		Alerta de Software	0	NÃO	-17,5302	-52,5336
	23/08/2024 04:32:03	GO - MINEIROS - BR-364	Parada do Veículo		Alerta de Software	0	NÃO	-17,5302	-52,5336
	23/08/2024 04:32:03	GO - MINEIROS - BR-364	O veículo está bloqueado		Status	0	NÃO	-17,5302	-52,5336
	23/08/2024 04:30:03	GO - MINEIROS - Próx. BR-364	O veículo está bloqueado		Status	0	NÃO	-17,5302	-52,5337
	23/08/2024 04:30:03	GO - MINEIROS - Próx. BR-364	Parada do Veículo		Alerta de Software	0	NÃO	-17,5302	-52,5337
	23/08/2024 04:28:03	GO - MINEIROS - Próx. BR-364	Parada do Veículo		Alerta de Software	0	NÃO	-17,5302	-52,5337
	23/08/2024 04:28:03	GO - MINEIROS - Próx. BR-364	O veículo está bloqueado		Status	0	NÃO	-17,5302	-52,5337
	23/08/2024 04:26:03	GO - MINEIROS - Próx. BR-364	O veículo está bloqueado		Status	0	NÃO	-17,5301	-52,5337
	23/08/2024 04:26:03	GO - MINEIROS - Próx. BR-364	Parada do Veículo		Alerta de Software	0	NÃO	-17,5301	-52,5337
	23/08/2024 04:24:03	GO - MINEIROS - Próx. BR-364	Parada do Veículo		Alerta de Software	0	NÃO	-17,5301	-52,5337
	23/08/2024 04:24:03	GO - MINEIROS - Próx. BR-364	O veículo está bloqueado		Status	0	NÃO	-17,5301	-52,5337
	23/08/2024 04:22:03	GO - MINEIROS - Próx. BR-364	O veículo está bloqueado		Status	0	NÃO	-17,5301	-52,5337
	23/08/2024 04:22:03	GO - MINEIROS - Próx. BR-364	Parada do Veículo		Alerta de Software	0	NÃO	-17,5301	-52,5337
	23/08/2024 04:20:03	GO - MINEIROS - Próx. BR-364	Parada do Veículo		Alerta de Software	0	NÃO	-17,5301	-52,5337
	23/08/2024 04:20:03	GO - MINEIROS - Próx. BR-364	O veículo está bloqueado		Status	0	NÃO	-17,5301	-52,5337

RELATÓRIO ANALÍTICO POR VEÍCULO



























Período: 21/08/2024 00:00:00 à 27/08/2024 23:59:59

Identificador: RVQ5B60 SIMONE DAF 2022

Placa: RVQ5B60

- Legenda:**
-  Mensagens enviadas do Veículo (Veículo -> Central)
 -  Mensagens enviadas do Veículo (Controle de Jornada Cliente)
 -  Mensagens enviadas da Central (Central -> Veículo)






Sentido:	Data e Hora:	Localização:	Mensagem:	Modo Emergência	Tipo Mensagem:	Vel. (Km/h)	Log ?	Latitude	Longitude
	23/08/2024 04:18:03	GO - MINEIROS - Próx. BR-364	O veículo está bloqueado		Status	0	NÃO	-17,5301	-52,5337
	23/08/2024 04:18:03	GO - MINEIROS - Próx. BR-364	Parada do Veículo		Alerta de Software	0	NÃO	-17,5301	-52,5337
	23/08/2024 04:16:03	GO - MINEIROS - Próx. BR-364	Parada do Veículo		Alerta de Software	0	NÃO	-17,5301	-52,5337
	23/08/2024 04:16:03	GO - MINEIROS - Próx. BR-364	O veículo está bloqueado		Status	0	NÃO	-17,5301	-52,5337
	23/08/2024 04:14:03	GO - MINEIROS - Próx. BR-364	O veículo está bloqueado		Status	0	NÃO	-17,5301	-52,5337
	23/08/2024 04:14:03	GO - MINEIROS - Próx. BR-364	Parada do Veículo		Alerta de Software	0	NÃO	-17,5301	-52,5337
	23/08/2024 04:12:03	GO - MINEIROS - Próx. BR-364	Parada do Veículo		Alerta de Software	0	NÃO	-17,5301	-52,5337
	23/08/2024 04:12:03	GO - MINEIROS - Próx. BR-364	O veículo está bloqueado		Status	0	NÃO	-17,5301	-52,5337
	23/08/2024 04:10:03	GO - MINEIROS - Próx. BR-364	O veículo está bloqueado		Status	0	NÃO	-17,5301	-52,5337
	23/08/2024 04:10:03	GO - MINEIROS - Próx. BR-364	Parada do Veículo		Alerta de Software	0	NÃO	-17,5301	-52,5337
	23/08/2024 04:08:03	GO - MINEIROS - Próx. BR-364	Parada do Veículo		Alerta de Software	0	NÃO	-17,5301	-52,5337
	23/08/2024 04:08:03	GO - MINEIROS - Próx. BR-364	O veículo está bloqueado		Status	0	NÃO	-17,5301	-52,5337
	23/08/2024 04:06:03	GO - MINEIROS - Próx. BR-364	O veículo está bloqueado		Status	0	NÃO	-17,5301	-52,5337
	23/08/2024 04:06:03	GO - MINEIROS - Próx. BR-364	Parada do Veículo		Alerta de Software	0	NÃO	-17,5301	-52,5337
	23/08/2024 04:04:03	GO - MINEIROS - Próx. BR-364	Parada do Veículo		Alerta de Software	0	NÃO	-17,5301	-52,5337
	23/08/2024 04:04:03	GO - MINEIROS - Próx. BR-364	O veículo está bloqueado		Status	0	NÃO	-17,5301	-52,5337
	23/08/2024 04:02:03	GO - MINEIROS - Próx. BR-364	O veículo está bloqueado		Status	0	NÃO	-17,5301	-52,5337
	23/08/2024 04:02:03	GO - MINEIROS - Próx. BR-364	Parada do Veículo		Alerta de Software	0	NÃO	-17,5301	-52,5337
	23/08/2024 04:00:03	GO - MINEIROS - Próx. BR-364	O veículo está bloqueado		Status	0	NÃO	-17,5301	-52,5337
	23/08/2024 04:00:03	GO - MINEIROS - Próx. BR-364	Parada do Veículo		Alerta de Software	0	NÃO	-17,5301	-52,5337
	23/08/2024 03:58:04	GO - MINEIROS - Próx. BR-364	Parada do Veículo		Alerta de Software	0	NÃO	-17,5301	-52,5337
	23/08/2024 03:58:04	GO - MINEIROS - Próx. BR-364	O veículo está bloqueado		Status	0	NÃO	-17,5301	-52,5337
	23/08/2024 03:56:04	GO - MINEIROS - Próx. BR-364	O veículo está bloqueado		Status	0	NÃO	-17,5301	-52,5337
	23/08/2024 03:56:04	GO - MINEIROS - Próx. BR-364	Parada do Veículo		Alerta de Software	0	NÃO	-17,5301	-52,5337
	23/08/2024 03:54:04	GO - MINEIROS - Próx. BR-364	Parada do Veículo		Alerta de Software	0	NÃO	-17,5301	-52,5337
	23/08/2024 03:54:04	GO - MINEIROS - Próx. BR-364	O veículo está bloqueado		Status	0	NÃO	-17,5301	-52,5337
	23/08/2024 03:52:04	GO - MINEIROS - Próx. BR-364	O veículo está bloqueado		Status	0	NÃO	-17,5301	-52,5337
	23/08/2024 03:52:04	GO - MINEIROS - Próx. BR-364	Parada do Veículo		Alerta de Software	0	NÃO	-17,5301	-52,5337
	23/08/2024 03:50:04	GO - MINEIROS - Próx. BR-364	O veículo está bloqueado		Status	0	NÃO	-17,5301	-52,5337
	23/08/2024 03:50:04	GO - MINEIROS - Próx. BR-364	Parada do Veículo		Alerta de Software	0	NÃO	-17,5301	-52,5337
	23/08/2024 03:48:04	GO - MINEIROS - Próx. BR-364	O veículo está bloqueado		Status	0	NÃO	-17,5301	-52,5337
	23/08/2024 03:48:04	GO - MINEIROS - Próx. BR-364	Parada do Veículo		Alerta de Software	0	NÃO	-17,5301	-52,5337
	23/08/2024 03:46:04	GO - MINEIROS - Próx. BR-364	O veículo está bloqueado		Status	0	NÃO	-17,5301	-52,5337
	23/08/2024 03:46:04	GO - MINEIROS - Próx. BR-364	Parada do Veículo		Alerta de Software	0	NÃO	-17,5301	-52,5337
	23/08/2024 03:44:04	GO - MINEIROS - Próx. BR-364	Parada do Veículo		Alerta de Software	0	NÃO	-17,5301	-52,5337
	23/08/2024 03:44:04	GO - MINEIROS - Próx. BR-364	O veículo está bloqueado		Status	0	NÃO	-17,5301	-52,5337
	23/08/2024 03:42:04	GO - MINEIROS - Próx. BR-364	O veículo está bloqueado		Status	0	NÃO	-17,5301	-52,5337

RELATÓRIO ANALÍTICO POR VEÍCULO

Período: 21/08/2024 00:00:00 à 27/08/2024 23:59:59

Identificador: RVQ5B60 SIMONE DAF 2022

Placa: RVQ5B60

- Legenda:**
-  Mensagens enviadas do Veículo (Veículo -> Central)
 -  Mensagens enviadas do Veículo (Controle de Jornada Cliente)
 -  Mensagens enviadas da Central (Central -> Veículo)






Sentido:	Data e Hora:	Localização:	Mensagem:	Modo Emergência	Tipo Mensagem:	Vel. (Km/h)	Log ?	Latitude	Longitude
	23/08/2024 03:42:04	GO - MINEIROS - Próx. BR-364	Parada do Veículo		Alerta de Software	0	NÃO	-17,5301	-52,5337
	23/08/2024 03:40:04	GO - MINEIROS - Próx. BR-364	O veículo está bloqueado		Status	0	NÃO	-17,5301	-52,5337
	23/08/2024 03:40:04	GO - MINEIROS - Próx. BR-364	Parada do Veículo		Alerta de Software	0	NÃO	-17,5301	-52,5337
	23/08/2024 03:38:04	GO - MINEIROS - Próx. BR-364	Parada do Veículo		Alerta de Software	0	NÃO	-17,5301	-52,5337
	23/08/2024 03:38:04	GO - MINEIROS - Próx. BR-364	O veículo está bloqueado		Status	0	NÃO	-17,5301	-52,5337
	23/08/2024 03:36:04	GO - MINEIROS - Próx. BR-364	O veículo está bloqueado		Status	0	NÃO	-17,5301	-52,5337
	23/08/2024 03:36:04	GO - MINEIROS - Próx. BR-364	Parada do Veículo		Alerta de Software	0	NÃO	-17,5301	-52,5337
	23/08/2024 03:34:04	GO - MINEIROS - Próx. BR-364	Parada do Veículo		Alerta de Software	0	NÃO	-17,5301	-52,5337
	23/08/2024 03:34:04	GO - MINEIROS - Próx. BR-364	O veículo está bloqueado		Status	0	NÃO	-17,5301	-52,5337
	23/08/2024 03:32:04	GO - MINEIROS - Próx. BR-364	O veículo está bloqueado		Status	0	NÃO	-17,5301	-52,5337
	23/08/2024 03:32:04	GO - MINEIROS - Próx. BR-364	Parada do Veículo		Alerta de Software	0	NÃO	-17,5301	-52,5337
	23/08/2024 03:30:04	GO - MINEIROS - Próx. BR-364	O veículo está bloqueado		Status	0	NÃO	-17,5301	-52,5337
	23/08/2024 03:30:04	GO - MINEIROS - Próx. BR-364	Parada do Veículo		Alerta de Software	0	NÃO	-17,5301	-52,5337
	23/08/2024 03:28:04	GO - MINEIROS - Próx. BR-364	O veículo está bloqueado		Status	0	NÃO	-17,5301	-52,5337
	23/08/2024 03:28:04	GO - MINEIROS - Próx. BR-364	Parada do Veículo		Alerta de Software	0	NÃO	-17,5301	-52,5337
	23/08/2024 03:26:04	GO - MINEIROS - Próx. BR-364	O veículo está bloqueado		Status	0	NÃO	-17,5301	-52,5337
	23/08/2024 03:26:04	GO - MINEIROS - Próx. BR-364	Parada do Veículo		Alerta de Software	0	NÃO	-17,5301	-52,5337
	23/08/2024 03:24:04	GO - MINEIROS - Próx. BR-364	Parada do Veículo		Alerta de Software	0	NÃO	-17,5301	-52,5337
	23/08/2024 03:24:04	GO - MINEIROS - Próx. BR-364	O veículo está bloqueado		Status	0	NÃO	-17,5301	-52,5337
	23/08/2024 03:22:04	GO - MINEIROS - Próx. BR-364	O veículo está bloqueado		Status	0	NÃO	-17,5301	-52,5337
	23/08/2024 03:22:04	GO - MINEIROS - Próx. BR-364	Parada do Veículo		Alerta de Software	0	NÃO	-17,5301	-52,5337
	23/08/2024 03:20:04	GO - MINEIROS - Próx. BR-364	O veículo está bloqueado		Status	0	NÃO	-17,5301	-52,5337
	23/08/2024 03:20:04	GO - MINEIROS - Próx. BR-364	Parada do Veículo		Alerta de Software	0	NÃO	-17,5301	-52,5337
	23/08/2024 03:18:04	GO - MINEIROS - Próx. BR-364	Parada do Veículo		Alerta de Software	0	NÃO	-17,5301	-52,5337
	23/08/2024 03:18:04	GO - MINEIROS - Próx. BR-364	O veículo está bloqueado		Status	0	NÃO	-17,5301	-52,5337
	23/08/2024 03:16:04	GO - MINEIROS - Próx. BR-364	O veículo está bloqueado		Status	0	NÃO	-17,5301	-52,5337
	23/08/2024 03:16:04	GO - MINEIROS - Próx. BR-364	Parada do Veículo		Alerta de Software	0	NÃO	-17,5301	-52,5337
	23/08/2024 03:14:04	GO - MINEIROS - Próx. BR-364	Parada do Veículo		Alerta de Software	0	NÃO	-17,5301	-52,5337
	23/08/2024 03:14:04	GO - MINEIROS - Próx. BR-364	O veículo está bloqueado		Status	0	NÃO	-17,5301	-52,5337
	23/08/2024 03:12:04	GO - MINEIROS - Próx. BR-364	O veículo está bloqueado		Status	0	NÃO	-17,5301	-52,5337
	23/08/2024 03:12:04	GO - MINEIROS - Próx. BR-364	Parada do Veículo		Alerta de Software	0	NÃO	-17,5301	-52,5337
	23/08/2024 03:10:04	GO - MINEIROS - Próx. BR-364	O veículo está bloqueado		Status	0	NÃO	-17,5301	-52,5337
	23/08/2024 03:10:04	GO - MINEIROS - Próx. BR-364	Parada do Veículo		Alerta de Software	0	NÃO	-17,5301	-52,5337
	23/08/2024 03:08:04	GO - MINEIROS - Próx. BR-364	O veículo está bloqueado		Status	0	NÃO	-17,5301	-52,5337
	23/08/2024 03:08:04	GO - MINEIROS - Próx. BR-364	Parada do Veículo		Alerta de Software	0	NÃO	-17,5301	-52,5337
	23/08/2024 03:06:04	GO - MINEIROS - Próx. BR-364	O veículo está bloqueado		Status	0	NÃO	-17,5301	-52,5337
	23/08/2024 03:06:04	GO - MINEIROS - Próx. BR-364	Parada do Veículo		Alerta de Software	0	NÃO	-17,5301	-52,5337

RELATÓRIO ANALÍTICO POR VEÍCULO


Período: 21/08/2024 00:00:00 à 27/08/2024 23:59:59

Identificador: RVQ5B60 SIMONE DAF 2022

Placa: RVQ5B60

- Legenda:**
-  Mensagens enviadas do Veículo (Veículo -> Central)
 -  Mensagens enviadas do Veículo (Controle de Jornada Cliente)
 -  Mensagens enviadas da Central (Central -> Veículo)



Sentido:	Data e Hora:	Localização:	Mensagem:	Modo Emergência	Tipo Mensagem:	Vel. (Km/h)	Log ?	Latitude	Longitude
	23/08/2024 03:04:04	GO - MINEIROS - Próx. BR-364	Parada do Veículo		Alerta de Software	0	NÃO	-17,5301	-52,5337
	23/08/2024 03:04:04	GO - MINEIROS - Próx. BR-364	O veículo está bloqueado		Status	0	NÃO	-17,5301	-52,5337
	23/08/2024 03:02:04	GO - MINEIROS - Próx. BR-364	O veículo está bloqueado		Status	0	NÃO	-17,5301	-52,5337
	23/08/2024 03:02:04	GO - MINEIROS - Próx. BR-364	Parada do Veículo		Alerta de Software	0	NÃO	-17,5301	-52,5337
	23/08/2024 03:00:04	GO - MINEIROS - Próx. BR-364	O veículo está bloqueado		Status	0	NÃO	-17,5301	-52,5337
	23/08/2024 03:00:04	GO - MINEIROS - Próx. BR-364	Parada do Veículo		Alerta de Software	0	NÃO	-17,5301	-52,5337
	23/08/2024 02:58:04	GO - MINEIROS - Próx. BR-364	O veículo está bloqueado		Status	0	NÃO	-17,5301	-52,5337
	23/08/2024 02:58:04	GO - MINEIROS - Próx. BR-364	Parada do Veículo		Alerta de Software	0	NÃO	-17,5301	-52,5337
	23/08/2024 02:56:04	GO - MINEIROS - Próx. BR-364	O veículo está bloqueado		Status	0	NÃO	-17,5301	-52,5337
	23/08/2024 02:56:04	GO - MINEIROS - Próx. BR-364	Parada do Veículo		Alerta de Software	0	NÃO	-17,5301	-52,5337
	23/08/2024 02:54:04	GO - MINEIROS - Próx. BR-364	Parada do Veículo		Alerta de Software	0	NÃO	-17,5301	-52,5337
	23/08/2024 02:54:04	GO - MINEIROS - Próx. BR-364	O veículo está bloqueado		Status	0	NÃO	-17,5301	-52,5337
	23/08/2024 02:52:04	GO - MINEIROS - Próx. BR-364	O veículo está bloqueado		Status	0	NÃO	-17,5301	-52,5337
	23/08/2024 02:52:04	GO - MINEIROS - Próx. BR-364	Parada do Veículo		Alerta de Software	0	NÃO	-17,5301	-52,5337
	23/08/2024 02:50:04	GO - MINEIROS - Próx. BR-364	O veículo está bloqueado		Status	0	NÃO	-17,5301	-52,5337
	23/08/2024 02:50:04	GO - MINEIROS - Próx. BR-364	Parada do Veículo		Alerta de Software	0	NÃO	-17,5301	-52,5337
	23/08/2024 02:48:04	GO - MINEIROS - Próx. BR-364	Parada do Veículo		Alerta de Software	0	NÃO	-17,5301	-52,5337
	23/08/2024 02:48:04	GO - MINEIROS - Próx. BR-364	O veículo está bloqueado		Status	0	NÃO	-17,5301	-52,5337
	23/08/2024 02:46:04	GO - MINEIROS - Próx. BR-364	O veículo está bloqueado		Status	0	NÃO	-17,5301	-52,5337
	23/08/2024 02:46:04	GO - MINEIROS - Próx. BR-364	Parada do Veículo		Alerta de Software	0	NÃO	-17,5301	-52,5337
	23/08/2024 02:44:04	GO - MINEIROS - Próx. BR-364	Parada do Veículo		Alerta de Software	0	NÃO	-17,5301	-52,5337
	23/08/2024 02:44:04	GO - MINEIROS - Próx. BR-364	O veículo está bloqueado		Status	0	NÃO	-17,5301	-52,5337
	23/08/2024 02:42:04	GO - MINEIROS - Próx. BR-364	O veículo está bloqueado		Status	0	NÃO	-17,5301	-52,5337
	23/08/2024 02:42:04	GO - MINEIROS - Próx. BR-364	Parada do Veículo		Alerta de Software	0	NÃO	-17,5301	-52,5337
	23/08/2024 02:40:04	GO - MINEIROS - Próx. BR-364	Parada do Veículo		Alerta de Software	0	NÃO	-17,5301	-52,5337
	23/08/2024 02:40:04	GO - MINEIROS - Próx. BR-364	O veículo está bloqueado		Status	0	NÃO	-17,5301	-52,5337
	23/08/2024 02:38:04	GO - MINEIROS - Próx. BR-364	O veículo está bloqueado		Status	0	NÃO	-17,5301	-52,5337
	23/08/2024 02:38:04	GO - MINEIROS - Próx. BR-364	Parada do Veículo		Alerta de Software	0	NÃO	-17,5301	-52,5337
	23/08/2024 02:36:04	GO - MINEIROS - Próx. BR-364	O veículo está bloqueado		Status	0	NÃO	-17,5301	-52,5337
	23/08/2024 02:36:04	GO - MINEIROS - Próx. BR-364	Parada do Veículo		Alerta de Software	0	NÃO	-17,5301	-52,5337
	23/08/2024 02:34:04	GO - MINEIROS - BR-364	Parada do Veículo		Alerta de Software	0	NÃO	-17,5302	-52,5336
	23/08/2024 02:34:04	GO - MINEIROS - BR-364	O veículo está bloqueado		Status	0	NÃO	-17,5302	-52,5336
	23/08/2024 02:32:04	GO - MINEIROS - BR-364	O veículo está bloqueado		Status	0	NÃO	-17,5302	-52,5336
	23/08/2024 02:32:04	GO - MINEIROS - BR-364	Parada do Veículo		Alerta de Software	0	NÃO	-17,5302	-52,5336
	23/08/2024 02:30:04	GO - MINEIROS - BR-364	O veículo está bloqueado		Status	0	NÃO	-17,5302	-52,5336
	23/08/2024 02:30:04	GO - MINEIROS - BR-364	Parada do Veículo		Alerta de Software	0	NÃO	-17,5302	-52,5336
	23/08/2024 02:28:04	GO - MINEIROS - BR-364	O veículo está bloqueado		Status	0	NÃO	-17,5302	-52,5336

RELATÓRIO ANALÍTICO POR VEÍCULO

Período: 21/08/2024 00:00:00 à 27/08/2024 23:59:59

Identificador: RVQ5B60 SIMONE DAF 2022

Placa: RVQ5B60

- Legenda:**
-  Mensagens enviadas do Veículo (Veículo -> Central)
 -  Mensagens enviadas do Veículo (Controle de Jornada Cliente)
 -  Mensagens enviadas da Central (Central -> Veículo)



Sentido:	Data e Hora:	Localização:	Mensagem:	Modo Emergência	Tipo Mensagem:	Vel. (Km/h)	Log ?	Latitude	Longitude
	23/08/2024 02:28:04	GO - MINEIROS - BR-364	Parada do Veículo		Alerta de Software	0	NÃO	-17,5302	-52,5336
	23/08/2024 02:26:04	GO - MINEIROS - BR-364	O veículo está bloqueado		Status	0	NÃO	-17,5302	-52,5336
	23/08/2024 02:26:04	GO - MINEIROS - BR-364	Parada do Veículo		Alerta de Software	0	NÃO	-17,5302	-52,5336
	23/08/2024 02:24:04	GO - MINEIROS - BR-364	Parada do Veículo		Alerta de Software	0	NÃO	-17,5302	-52,5336
	23/08/2024 02:24:04	GO - MINEIROS - BR-364	O veículo está bloqueado		Status	0	NÃO	-17,5302	-52,5336
	23/08/2024 02:22:04	GO - MINEIROS - BR-364	O veículo está bloqueado		Status	0	NÃO	-17,5302	-52,5336
	23/08/2024 02:22:04	GO - MINEIROS - BR-364	Parada do Veículo		Alerta de Software	0	NÃO	-17,5302	-52,5336
	23/08/2024 02:20:04	GO - MINEIROS - BR-364	Parada do Veículo		Alerta de Software	0	NÃO	-17,5302	-52,5336
	23/08/2024 02:20:04	GO - MINEIROS - BR-364	O veículo está bloqueado		Status	0	NÃO	-17,5302	-52,5336
	23/08/2024 02:18:04	GO - MINEIROS - BR-364	O veículo está bloqueado		Status	0	NÃO	-17,5302	-52,5336
	23/08/2024 02:18:04	GO - MINEIROS - BR-364	Parada do Veículo		Alerta de Software	0	NÃO	-17,5302	-52,5336
	23/08/2024 02:16:04	GO - MINEIROS - BR-364	O veículo está bloqueado		Status	0	NÃO	-17,5302	-52,5336
	23/08/2024 02:16:04	GO - MINEIROS - BR-364	Parada do Veículo		Alerta de Software	0	NÃO	-17,5302	-52,5336
	23/08/2024 02:14:04	GO - MINEIROS - BR-364	Parada do Veículo		Alerta de Software	0	NÃO	-17,5302	-52,5336
	23/08/2024 02:14:04	GO - MINEIROS - BR-364	O veículo está bloqueado		Status	0	NÃO	-17,5302	-52,5336
	23/08/2024 02:12:04	GO - MINEIROS - BR-364	O veículo está bloqueado		Status	0	NÃO	-17,5302	-52,5336
	23/08/2024 02:12:04	GO - MINEIROS - BR-364	Parada do Veículo		Alerta de Software	0	NÃO	-17,5302	-52,5336
	23/08/2024 02:10:04	GO - MINEIROS - BR-364	O veículo está bloqueado		Status	0	NÃO	-17,5302	-52,5336
	23/08/2024 02:10:04	GO - MINEIROS - BR-364	Parada do Veículo		Alerta de Software	0	NÃO	-17,5302	-52,5336
	23/08/2024 02:08:04	GO - MINEIROS - BR-364	Parada do Veículo		Alerta de Software	0	NÃO	-17,5302	-52,5336
	23/08/2024 02:08:04	GO - MINEIROS - BR-364	O veículo está bloqueado		Status	0	NÃO	-17,5302	-52,5336
	23/08/2024 02:06:04	GO - MINEIROS - BR-364	O veículo está bloqueado		Status	0	NÃO	-17,5302	-52,5336
	23/08/2024 02:06:04	GO - MINEIROS - BR-364	Parada do Veículo		Alerta de Software	0	NÃO	-17,5302	-52,5336
	23/08/2024 02:04:04	GO - MINEIROS - BR-364	Parada do Veículo		Alerta de Software	0	NÃO	-17,5302	-52,5336
	23/08/2024 02:04:04	GO - MINEIROS - BR-364	O veículo está bloqueado		Status	0	NÃO	-17,5302	-52,5336
	23/08/2024 02:02:04	GO - MINEIROS - BR-364	O veículo está bloqueado		Status	0	NÃO	-17,5302	-52,5336
	23/08/2024 02:02:04	GO - MINEIROS - BR-364	Parada do Veículo		Alerta de Software	0	NÃO	-17,5302	-52,5336
	23/08/2024 02:00:04	GO - MINEIROS - BR-364	O veículo está bloqueado		Status	0	NÃO	-17,5302	-52,5336
	23/08/2024 02:00:04	GO - MINEIROS - BR-364	Parada do Veículo		Alerta de Software	0	NÃO	-17,5302	-52,5336
	23/08/2024 01:58:04	GO - MINEIROS - BR-364	O veículo está bloqueado		Status	0	NÃO	-17,5302	-52,5336
	23/08/2024 01:56:04	GO - MINEIROS - BR-364	O veículo está bloqueado		Status	0	NÃO	-17,5302	-52,5336
	23/08/2024 01:56:04	GO - MINEIROS - BR-364	Parada do Veículo		Alerta de Software	0	NÃO	-17,5302	-52,5336
	23/08/2024 01:54:04	GO - MINEIROS - BR-364	Parada do Veículo		Alerta de Software	0	NÃO	-17,5302	-52,5336
	23/08/2024 01:54:04	GO - MINEIROS - BR-364	O veículo está bloqueado		Status	0	NÃO	-17,5302	-52,5336
	23/08/2024 01:52:04	GO - MINEIROS - BR-364	O veículo está bloqueado		Status	0	NÃO	-17,5302	-52,5336
	23/08/2024 01:52:04	GO - MINEIROS - BR-364	Parada do Veículo		Alerta de Software	0	NÃO	-17,5302	-52,5336
	23/08/2024 01:50:04	GO - MINEIROS - BR-364	O veículo está bloqueado		Status	0	NÃO	-17,5302	-52,5336

RELATÓRIO ANALÍTICO POR VEÍCULO

Período: 21/08/2024 00:00:00 à 27/08/2024 23:59:59

Identificador: RVQ5B60 SIMONE DAF 2022

Placa: RVQ5B60

- Legenda:**
-  Mensagens enviadas do Veículo (Veículo -> Central)
 -  Mensagens enviadas do Veículo (Controle de Jornada Cliente)
 -  Mensagens enviadas da Central (Central -> Veículo)



Sentido:	Data e Hora:	Localização:	Mensagem:	Modo Emergência	Tipo Mensagem:	Vel. (Km/h)	Log ?	Latitude	Longitude
	23/08/2024 01:50:04	GO - MINEIROS - BR-364	Parada do Veículo		Alerta de Software	0	NÃO	-17,5302	-52,5336
	23/08/2024 01:48:04	GO - MINEIROS - BR-364	O veículo está bloqueado		Status	0	NÃO	-17,5302	-52,5336
	23/08/2024 01:48:04	GO - MINEIROS - BR-364	Parada do Veículo		Alerta de Software	0	NÃO	-17,5302	-52,5336
	23/08/2024 01:46:04	GO - MINEIROS - BR-364	O veículo está bloqueado		Status	0	NÃO	-17,5302	-52,5336
	23/08/2024 01:46:04	GO - MINEIROS - BR-364	Parada do Veículo		Alerta de Software	0	NÃO	-17,5302	-52,5336
	23/08/2024 01:44:04	GO - MINEIROS - BR-364	Parada do Veículo		Alerta de Software	0	NÃO	-17,5302	-52,5336
	23/08/2024 01:44:04	GO - MINEIROS - BR-364	O veículo está bloqueado		Status	0	NÃO	-17,5302	-52,5336
	23/08/2024 01:42:04	GO - MINEIROS - BR-364	O veículo está bloqueado		Status	0	NÃO	-17,5302	-52,5336
	23/08/2024 01:42:04	GO - MINEIROS - BR-364	Parada do Veículo		Alerta de Software	0	NÃO	-17,5302	-52,5336
	23/08/2024 01:40:04	GO - MINEIROS - BR-364	O veículo está bloqueado		Status	0	NÃO	-17,5302	-52,5336
	23/08/2024 01:40:04	GO - MINEIROS - BR-364	Parada do Veículo		Alerta de Software	0	NÃO	-17,5302	-52,5336
	23/08/2024 01:38:04	GO - MINEIROS - BR-364	Parada do Veículo		Alerta de Software	0	NÃO	-17,5302	-52,5336
	23/08/2024 01:38:04	GO - MINEIROS - BR-364	O veículo está bloqueado		Status	0	NÃO	-17,5302	-52,5336
	23/08/2024 01:36:04	GO - MINEIROS - BR-364	O veículo está bloqueado		Status	0	NÃO	-17,5302	-52,5336
	23/08/2024 01:36:04	GO - MINEIROS - BR-364	Parada do Veículo		Alerta de Software	0	NÃO	-17,5302	-52,5336
	23/08/2024 01:34:04	GO - MINEIROS - BR-364	Parada do Veículo		Alerta de Software	0	NÃO	-17,5302	-52,5336
	23/08/2024 01:34:04	GO - MINEIROS - BR-364	O veículo está bloqueado		Status	0	NÃO	-17,5302	-52,5336
	23/08/2024 01:32:04	GO - MINEIROS - BR-364	O veículo está bloqueado		Status	0	NÃO	-17,5302	-52,5336
	23/08/2024 01:32:04	GO - MINEIROS - BR-364	Parada do Veículo		Alerta de Software	0	NÃO	-17,5302	-52,5336
	23/08/2024 01:30:04	GO - MINEIROS - BR-364	O veículo está bloqueado		Status	0	NÃO	-17,5302	-52,5336
	23/08/2024 01:30:04	GO - MINEIROS - BR-364	Parada do Veículo		Alerta de Software	0	NÃO	-17,5302	-52,5336
	23/08/2024 01:28:04	GO - MINEIROS - BR-364	O veículo está bloqueado		Status	0	NÃO	-17,5302	-52,5336
	23/08/2024 01:28:04	GO - MINEIROS - BR-364	Parada do Veículo		Alerta de Software	0	NÃO	-17,5302	-52,5336
	23/08/2024 01:26:04	GO - MINEIROS - BR-364	O veículo está bloqueado		Status	0	NÃO	-17,5302	-52,5336
	23/08/2024 01:26:04	GO - MINEIROS - BR-364	Parada do Veículo		Alerta de Software	0	NÃO	-17,5302	-52,5336
	23/08/2024 01:24:04	GO - MINEIROS - BR-364	Parada do Veículo		Alerta de Software	0	NÃO	-17,5302	-52,5336
	23/08/2024 01:24:04	GO - MINEIROS - BR-364	O veículo está bloqueado		Status	0	NÃO	-17,5302	-52,5336
	23/08/2024 01:22:04	GO - MINEIROS - BR-364	O veículo está bloqueado		Status	0	NÃO	-17,5302	-52,5336
	23/08/2024 01:22:04	GO - MINEIROS - BR-364	Parada do Veículo		Alerta de Software	0	NÃO	-17,5302	-52,5336
	23/08/2024 01:20:04	GO - MINEIROS - BR-364	O veículo está bloqueado		Status	0	NÃO	-17,5302	-52,5336
	23/08/2024 01:20:04	GO - MINEIROS - BR-364	Parada do Veículo		Alerta de Software	0	NÃO	-17,5302	-52,5336
	23/08/2024 01:18:04	GO - MINEIROS - BR-364	O veículo está bloqueado		Status	0	NÃO	-17,5302	-52,5336
	23/08/2024 01:18:04	GO - MINEIROS - BR-364	Parada do Veículo		Alerta de Software	0	NÃO	-17,5302	-52,5336
	23/08/2024 01:16:04	GO - MINEIROS - BR-364	O veículo está bloqueado		Status	0	NÃO	-17,5302	-52,5336
	23/08/2024 01:16:04	GO - MINEIROS - BR-364	Parada do Veículo		Alerta de Software	0	NÃO	-17,5302	-52,5336
	23/08/2024 01:14:04	GO - MINEIROS - BR-364	Parada do Veículo		Alerta de Software	0	NÃO	-17,5302	-52,5336
	23/08/2024 01:14:04	GO - MINEIROS - BR-364	O veículo está bloqueado		Status	0	NÃO	-17,5302	-52,5336

RELATÓRIO ANALÍTICO POR VEÍCULO






































Período: 21/08/2024 00:00:00 à 27/08/2024 23:59:59

Identificador: RVQ5B60 SIMONE DAF 2022

Placa: RVQ5B60

- Legenda:**
-  Mensagens enviadas do Veículo (Veículo -> Central)
 -  Mensagens enviadas do Veículo (Controle de Jornada Cliente)
 -  Mensagens enviadas da Central (Central -> Veículo)






Sentido:	Data e Hora:	Localização:	Mensagem:	Modo Emergência	Tipo Mensagem:	Vel. (Km/h)	Log ?	Latitude	Longitude
	23/08/2024 01:12:04	GO - MINEIROS - BR-364	O veículo está bloqueado		Status	0	NÃO	-17,5302	-52,5336
	23/08/2024 01:12:04	GO - MINEIROS - BR-364	Parada do Veículo		Alerta de Software	0	NÃO	-17,5302	-52,5336
	23/08/2024 01:10:04	GO - MINEIROS - BR-364	O veículo está bloqueado		Status	0	NÃO	-17,5302	-52,5336
	23/08/2024 01:10:04	GO - MINEIROS - BR-364	Parada do Veículo		Alerta de Software	0	NÃO	-17,5302	-52,5336
	23/08/2024 01:08:04	GO - MINEIROS - BR-364	O veículo está bloqueado		Status	0	NÃO	-17,5302	-52,5336
	23/08/2024 01:08:04	GO - MINEIROS - BR-364	Parada do Veículo		Alerta de Software	0	NÃO	-17,5302	-52,5336
	23/08/2024 01:06:04	GO - MINEIROS - BR-364	O veículo está bloqueado		Status	0	NÃO	-17,5302	-52,5336
	23/08/2024 01:06:04	GO - MINEIROS - BR-364	Parada do Veículo		Alerta de Software	0	NÃO	-17,5302	-52,5336
	23/08/2024 01:04:04	GO - MINEIROS - BR-364	Parada do Veículo		Alerta de Software	0	NÃO	-17,5302	-52,5336
	23/08/2024 01:04:04	GO - MINEIROS - BR-364	O veículo está bloqueado		Status	0	NÃO	-17,5302	-52,5336
	23/08/2024 01:02:04	GO - MINEIROS - BR-364	O veículo está bloqueado		Status	0	NÃO	-17,5302	-52,5336
	23/08/2024 01:02:04	GO - MINEIROS - BR-364	Parada do Veículo		Alerta de Software	0	NÃO	-17,5302	-52,5336
	23/08/2024 01:00:04	GO - MINEIROS - BR-364	O veículo está bloqueado		Status	0	NÃO	-17,5302	-52,5336
	23/08/2024 01:00:04	GO - MINEIROS - BR-364	Parada do Veículo		Alerta de Software	0	NÃO	-17,5302	-52,5336
	23/08/2024 00:58:04	GO - MINEIROS - BR-364	O veículo está bloqueado		Status	0	NÃO	-17,5302	-52,5336
	23/08/2024 00:58:04	GO - MINEIROS - BR-364	Parada do Veículo		Alerta de Software	0	NÃO	-17,5302	-52,5336
	23/08/2024 00:56:04	GO - MINEIROS - BR-364	O veículo está bloqueado		Status	0	NÃO	-17,5302	-52,5336
	23/08/2024 00:56:04	GO - MINEIROS - BR-364	Parada do Veículo		Alerta de Software	0	NÃO	-17,5302	-52,5336
	23/08/2024 00:54:04	GO - MINEIROS - BR-364	O veículo está bloqueado		Status	0	NÃO	-17,5302	-52,5336
	23/08/2024 00:54:04	GO - MINEIROS - BR-364	Parada do Veículo		Alerta de Software	0	NÃO	-17,5302	-52,5336
	23/08/2024 00:52:04	GO - MINEIROS - BR-364	Parada do Veículo		Alerta de Software	0	NÃO	-17,5302	-52,5336
	23/08/2024 00:52:04	GO - MINEIROS - BR-364	O veículo está bloqueado		Status	0	NÃO	-17,5302	-52,5336
	23/08/2024 00:50:04	GO - MINEIROS - BR-364	O veículo está bloqueado		Status	0	NÃO	-17,5302	-52,5336
	23/08/2024 00:50:04	GO - MINEIROS - BR-364	Parada do Veículo		Alerta de Software	0	NÃO	-17,5302	-52,5336
	23/08/2024 00:48:04	GO - MINEIROS - BR-364	Parada do Veículo		Alerta de Software	0	NÃO	-17,5302	-52,5336
	23/08/2024 00:48:04	GO - MINEIROS - BR-364	O veículo está bloqueado		Status	0	NÃO	-17,5302	-52,5336
	23/08/2024 00:46:04	GO - MINEIROS - BR-364	O veículo está bloqueado		Status	0	NÃO	-17,5302	-52,5336
	23/08/2024 00:46:04	GO - MINEIROS - BR-364	Parada do Veículo		Alerta de Software	0	NÃO	-17,5302	-52,5336
	23/08/2024 00:44:04	GO - MINEIROS - BR-364	O veículo está bloqueado		Status	0	NÃO	-17,5302	-52,5336
	23/08/2024 00:44:04	GO - MINEIROS - BR-364	Parada do Veículo		Alerta de Software	0	NÃO	-17,5302	-52,5336
	23/08/2024 00:42:04	GO - MINEIROS - BR-364	O veículo está bloqueado		Status	0	NÃO	-17,5302	-52,5336
	23/08/2024 00:42:04	GO - MINEIROS - BR-364	Parada do Veículo		Alerta de Software	0	NÃO	-17,5302	-52,5336
	23/08/2024 00:40:04	GO - MINEIROS - BR-364	O veículo está bloqueado		Status	0	NÃO	-17,5302	-52,5336
	23/08/2024 00:40:04	GO - MINEIROS - BR-364	Parada do Veículo		Alerta de Software	0	NÃO	-17,5302	-52,5336
	23/08/2024 00:38:04	GO - MINEIROS - BR-364	O veículo está bloqueado		Status	0	NÃO	-17,5302	-52,5336
	23/08/2024 00:38:04	GO - MINEIROS - BR-364	Parada do Veículo		Alerta de Software	0	NÃO	-17,5302	-52,5336
	23/08/2024 00:36:04	GO - MINEIROS - BR-364	O veículo está bloqueado		Status	0	NÃO	-17,5302	-52,5336

RELATÓRIO ANALÍTICO POR VEÍCULO

Período: 21/08/2024 00:00:00 à 27/08/2024 23:59:59

Identificador: RVQ5B60 SIMONE DAF 2022

Placa: RVQ5B60

- Legenda:**
-  Mensagens enviadas do Veículo (Veículo -> Central)
 -  Mensagens enviadas do Veículo (Controle de Jornada Cliente)
 -  Mensagens enviadas da Central (Central -> Veículo)






Sentido:	Data e Hora:	Localização:	Mensagem:	Modo Emergência	Tipo Mensagem:	Vel. (Km/h)	Log ?	Latitude	Longitude
	23/08/2024 00:36:04	GO - MINEIROS - BR-364	Parada do Veículo		Alerta de Software	0	NÃO	-17,5302	-52,5336
	23/08/2024 00:34:04	GO - MINEIROS - BR-364	Parada do Veículo		Alerta de Software	0	NÃO	-17,5302	-52,5336
	23/08/2024 00:34:04	GO - MINEIROS - BR-364	O veículo está bloqueado		Status	0	NÃO	-17,5302	-52,5336
	23/08/2024 00:32:04	GO - MINEIROS - BR-364	O veículo está bloqueado		Status	0	NÃO	-17,5302	-52,5336
	23/08/2024 00:32:04	GO - MINEIROS - BR-364	Parada do Veículo		Alerta de Software	0	NÃO	-17,5302	-52,5336
	23/08/2024 00:30:04	GO - MINEIROS - BR-364	Parada do Veículo		Alerta de Software	0	NÃO	-17,5302	-52,5336
	23/08/2024 00:30:04	GO - MINEIROS - BR-364	O veículo está bloqueado		Status	0	NÃO	-17,5302	-52,5336
	23/08/2024 00:28:04	GO - MINEIROS - BR-364	O veículo está bloqueado		Status	0	NÃO	-17,5302	-52,5336
	23/08/2024 00:28:04	GO - MINEIROS - BR-364	Parada do Veículo		Alerta de Software	0	NÃO	-17,5302	-52,5336
	23/08/2024 00:26:04	GO - MINEIROS - BR-364	O veículo está bloqueado		Status	0	NÃO	-17,5302	-52,5336
	23/08/2024 00:26:04	GO - MINEIROS - BR-364	Parada do Veículo		Alerta de Software	0	NÃO	-17,5302	-52,5336
	23/08/2024 00:24:04	GO - MINEIROS - BR-364	Parada do Veículo		Alerta de Software	0	NÃO	-17,5302	-52,5336
	23/08/2024 00:24:04	GO - MINEIROS - BR-364	O veículo está bloqueado		Status	0	NÃO	-17,5302	-52,5336
	23/08/2024 00:22:04	GO - MINEIROS - BR-364	O veículo está bloqueado		Status	0	NÃO	-17,5302	-52,5336
	23/08/2024 00:22:04	GO - MINEIROS - BR-364	Parada do Veículo		Alerta de Software	0	NÃO	-17,5302	-52,5336
	23/08/2024 00:20:04	GO - MINEIROS - BR-364	O veículo está bloqueado		Status	0	NÃO	-17,5302	-52,5336
	23/08/2024 00:20:04	GO - MINEIROS - BR-364	Parada do Veículo		Alerta de Software	0	NÃO	-17,5302	-52,5336
	23/08/2024 00:18:04	GO - MINEIROS - BR-364	Parada do Veículo		Alerta de Software	0	NÃO	-17,5302	-52,5336
	23/08/2024 00:18:04	GO - MINEIROS - BR-364	O veículo está bloqueado		Status	0	NÃO	-17,5302	-52,5336
	23/08/2024 00:16:04	GO - MINEIROS - BR-364	O veículo está bloqueado		Status	0	NÃO	-17,5302	-52,5336
	23/08/2024 00:16:04	GO - MINEIROS - BR-364	Parada do Veículo		Alerta de Software	0	NÃO	-17,5302	-52,5336
	23/08/2024 00:14:04	GO - MINEIROS - BR-364	O veículo está bloqueado		Status	0	NÃO	-17,5302	-52,5336
	23/08/2024 00:14:04	GO - MINEIROS - BR-364	Parada do Veículo		Alerta de Software	0	NÃO	-17,5302	-52,5336
	23/08/2024 00:12:04	GO - MINEIROS - BR-364	O veículo está bloqueado		Status	0	NÃO	-17,5302	-52,5336
	23/08/2024 00:12:04	GO - MINEIROS - BR-364	Parada do Veículo		Alerta de Software	0	NÃO	-17,5302	-52,5336
	23/08/2024 00:10:04	GO - MINEIROS - BR-364	O veículo está bloqueado		Status	0	NÃO	-17,5302	-52,5336
	23/08/2024 00:10:04	GO - MINEIROS - BR-364	Parada do Veículo		Alerta de Software	0	NÃO	-17,5302	-52,5336
	23/08/2024 00:08:04	GO - MINEIROS - BR-364	Parada do Veículo		Alerta de Software	0	NÃO	-17,5302	-52,5336
	23/08/2024 00:08:04	GO - MINEIROS - BR-364	O veículo está bloqueado		Status	0	NÃO	-17,5302	-52,5336
	23/08/2024 00:06:04	GO - MINEIROS - BR-364	O veículo está bloqueado		Status	0	NÃO	-17,5302	-52,5336
	23/08/2024 00:06:04	GO - MINEIROS - BR-364	Parada do Veículo		Alerta de Software	0	NÃO	-17,5302	-52,5336
	23/08/2024 00:04:04	GO - MINEIROS - BR-364	Parada do Veículo		Alerta de Software	0	NÃO	-17,5302	-52,5336
	23/08/2024 00:04:04	GO - MINEIROS - BR-364	O veículo está bloqueado		Status	0	NÃO	-17,5302	-52,5336
	23/08/2024 00:02:04	GO - MINEIROS - BR-364	O veículo está bloqueado		Status	0	NÃO	-17,5302	-52,5336
	23/08/2024 00:02:04	GO - MINEIROS - BR-364	Parada do Veículo		Alerta de Software	0	NÃO	-17,5302	-52,5336
	23/08/2024 00:00:04	GO - MINEIROS - BR-364	Parada do Veículo		Alerta de Software	0	NÃO	-17,5302	-52,5336
	23/08/2024 00:00:04	GO - MINEIROS - BR-364	O veículo está bloqueado		Status	0	NÃO	-17,5302	-52,5336

RELATÓRIO ANALÍTICO POR VEÍCULO




































Período: 21/08/2024 00:00:00 à 27/08/2024 23:59:59

Identificador: RVQ5B60 SIMONE DAF 2022

Placa: RVQ5B60

- Legenda:**
-  Mensagens enviadas do Veículo (Veículo -> Central)
 -  Mensagens enviadas do Veículo (Controle de Jornada Cliente)
 -  Mensagens enviadas da Central (Central -> Veículo)



Sentido:	Data e Hora:	Localização:	Mensagem:	Modo Emergência	Tipo Mensagem:	Vel. (Km/h)	Log ?	Latitude	Longitude
	22/08/2024 23:58:04	GO - MINEIROS - BR-364	O veículo está bloqueado		Status	0	NÃO	-17,5302	-52,5336
	22/08/2024 23:58:04	GO - MINEIROS - BR-364	Parada do Veículo		Alerta de Software	0	NÃO	-17,5302	-52,5336
	22/08/2024 23:56:04	GO - MINEIROS - BR-364	O veículo está bloqueado		Status	0	NÃO	-17,5302	-52,5336
	22/08/2024 23:56:04	GO - MINEIROS - BR-364	Parada do Veículo		Alerta de Software	0	NÃO	-17,5302	-52,5336
	22/08/2024 23:54:04	GO - MINEIROS - BR-364	Parada do Veículo		Alerta de Software	0	NÃO	-17,5302	-52,5336
	22/08/2024 23:54:04	GO - MINEIROS - BR-364	O veículo está bloqueado		Status	0	NÃO	-17,5302	-52,5336
	22/08/2024 23:52:04	GO - MINEIROS - BR-364	O veículo está bloqueado		Status	0	NÃO	-17,5302	-52,5336
	22/08/2024 23:52:04	GO - MINEIROS - BR-364	Parada do Veículo		Alerta de Software	0	NÃO	-17,5302	-52,5336
	22/08/2024 23:50:04	GO - MINEIROS - BR-364	O veículo está bloqueado		Status	0	NÃO	-17,5302	-52,5336
	22/08/2024 23:50:04	GO - MINEIROS - BR-364	Parada do Veículo		Alerta de Software	0	NÃO	-17,5302	-52,5336
	22/08/2024 23:48:04	GO - MINEIROS - BR-364	O veículo está bloqueado		Status	0	NÃO	-17,5302	-52,5336
	22/08/2024 23:48:04	GO - MINEIROS - BR-364	Parada do Veículo		Alerta de Software	0	NÃO	-17,5302	-52,5336
	22/08/2024 23:46:04	GO - MINEIROS - BR-364	O veículo está bloqueado		Status	0	NÃO	-17,5302	-52,5336
	22/08/2024 23:46:04	GO - MINEIROS - BR-364	Parada do Veículo		Alerta de Software	0	NÃO	-17,5302	-52,5336
	22/08/2024 23:44:04	GO - MINEIROS - BR-364	Parada do Veículo		Alerta de Software	0	NÃO	-17,5302	-52,5336
	22/08/2024 23:44:04	GO - MINEIROS - BR-364	O veículo está bloqueado		Status	0	NÃO	-17,5302	-52,5336
	22/08/2024 23:42:04	GO - MINEIROS - BR-364	O veículo está bloqueado		Status	0	NÃO	-17,5302	-52,5336
	22/08/2024 23:42:04	GO - MINEIROS - BR-364	Parada do Veículo		Alerta de Software	0	NÃO	-17,5302	-52,5336
	22/08/2024 23:40:04	GO - MINEIROS - BR-364	O veículo está bloqueado		Status	0	NÃO	-17,5302	-52,5336
	22/08/2024 23:40:04	GO - MINEIROS - BR-364	Parada do Veículo		Alerta de Software	0	NÃO	-17,5302	-52,5336
	22/08/2024 23:38:04	GO - MINEIROS - BR-364	Parada do Veículo		Alerta de Software	0	NÃO	-17,5302	-52,5336
	22/08/2024 23:38:04	GO - MINEIROS - BR-364	O veículo está bloqueado		Status	0	NÃO	-17,5302	-52,5336
	22/08/2024 23:36:04	GO - MINEIROS - BR-364	O veículo está bloqueado		Status	0	NÃO	-17,5302	-52,5336
	22/08/2024 23:36:04	GO - MINEIROS - BR-364	Parada do Veículo		Alerta de Software	0	NÃO	-17,5302	-52,5336
	22/08/2024 23:34:04	GO - MINEIROS - BR-364	O veículo está bloqueado		Status	0	NÃO	-17,5302	-52,5336
	22/08/2024 23:34:04	GO - MINEIROS - BR-364	Parada do Veículo		Alerta de Software	0	NÃO	-17,5302	-52,5336
	22/08/2024 23:32:04	GO - MINEIROS - BR-364	O veículo está bloqueado		Status	0	NÃO	-17,5302	-52,5336
	22/08/2024 23:32:04	GO - MINEIROS - BR-364	Parada do Veículo		Alerta de Software	0	NÃO	-17,5302	-52,5336
	22/08/2024 23:30:04	GO - MINEIROS - BR-364	O veículo está bloqueado		Status	0	NÃO	-17,5302	-52,5336
	22/08/2024 23:30:04	GO - MINEIROS - BR-364	Parada do Veículo		Alerta de Software	0	NÃO	-17,5302	-52,5336
	22/08/2024 23:28:04	GO - MINEIROS - BR-364	O veículo está bloqueado		Status	0	NÃO	-17,5302	-52,5336
	22/08/2024 23:28:04	GO - MINEIROS - BR-364	Parada do Veículo		Alerta de Software	0	NÃO	-17,5302	-52,5336
	22/08/2024 23:26:04	GO - MINEIROS - BR-364	O veículo está bloqueado		Status	0	NÃO	-17,5302	-52,5336
	22/08/2024 23:26:04	GO - MINEIROS - BR-364	Parada do Veículo		Alerta de Software	0	NÃO	-17,5302	-52,5336
	22/08/2024 23:24:04	GO - MINEIROS - BR-364	O veículo está bloqueado		Status	0	NÃO	-17,5302	-52,5336
	22/08/2024 23:24:04	GO - MINEIROS - BR-364	Parada do Veículo		Alerta de Software	0	NÃO	-17,5302	-52,5336
	22/08/2024 23:23:10	GO - MINEIROS - BR-364	Parada do Veículo		Alerta de Software	0	NÃO	-17,5302	-52,5336

RELATÓRIO ANALÍTICO POR VEÍCULO

































Período: 21/08/2024 00:00:00 à 27/08/2024 23:59:59

Identificador: RVQ5B60 SIMONE DAF 2022

Placa: RVQ5B60

- Legenda:**
-  Mensagens enviadas do Veículo (Veículo -> Central)
 -  Mensagens enviadas do Veículo (Controle de Jornada Cliente)
 -  Mensagens enviadas da Central (Central -> Veículo)






Sentido:	Data e Hora:	Localização:	Mensagem:	Modo Emergência	Tipo Mensagem:	Vel. (Km/h)	Log ?	Latitude	Longitude
	22/08/2024 23:23:10	GO - MINEIROS - BR-364			Posição Normal	0	NÃO	-17,5302	-52,5336
	22/08/2024 23:21:55	GO - MINEIROS - BR-364	O veículo está bloqueado		Status	0	NÃO	-17,5302	-52,5336
	22/08/2024 23:16:40	GO - MINEIROS - Próx. BR-364	O veículo está bloqueado		Status	0	NÃO	-17,5302	-52,5337
	22/08/2024 23:16:40	GO - MINEIROS - Próx. BR-364	Parada do Veículo		Alerta de Software	0	NÃO	-17,5302	-52,5337
	22/08/2024 23:14:40	GO - MINEIROS - Próx. BR-364	O veículo está bloqueado		Status	0	NÃO	-17,5302	-52,5337
	22/08/2024 23:14:40	GO - MINEIROS - Próx. BR-364	Parada do Veículo		Alerta de Software	0	NÃO	-17,5302	-52,5337
	22/08/2024 23:12:40	GO - MINEIROS - Próx. BR-364	O veículo está bloqueado		Status	0	NÃO	-17,5302	-52,5337
	22/08/2024 23:12:40	GO - MINEIROS - Próx. BR-364	Parada do Veículo		Alerta de Software	0	NÃO	-17,5302	-52,5337
	22/08/2024 23:10:40	GO - MINEIROS - Próx. BR-364	Parada do Veículo		Alerta de Software	0	NÃO	-17,5302	-52,5337
	22/08/2024 23:10:40	GO - MINEIROS - Próx. BR-364	O veículo está bloqueado		Status	0	NÃO	-17,5302	-52,5337
	22/08/2024 23:08:40	GO - MINEIROS - Próx. BR-364	O veículo está bloqueado		Status	0	NÃO	-17,5302	-52,5337
	22/08/2024 23:08:40	GO - MINEIROS - Próx. BR-364	Parada do Veículo		Alerta de Software	0	NÃO	-17,5302	-52,5337
	22/08/2024 23:06:40	GO - MINEIROS - Próx. BR-364	O veículo está bloqueado		Status	0	NÃO	-17,5302	-52,5337
	22/08/2024 23:06:40	GO - MINEIROS - Próx. BR-364	Parada do Veículo		Alerta de Software	0	NÃO	-17,5302	-52,5337
	22/08/2024 23:04:40	GO - MINEIROS - Próx. BR-364	Parada do Veículo		Alerta de Software	0	NÃO	-17,5302	-52,5337
	22/08/2024 23:04:40	GO - MINEIROS - Próx. BR-364	O veículo está bloqueado		Status	0	NÃO	-17,5302	-52,5337
	22/08/2024 23:02:40	GO - MINEIROS - Próx. BR-364	O veículo está bloqueado		Status	0	NÃO	-17,5302	-52,5337
	22/08/2024 23:02:40	GO - MINEIROS - Próx. BR-364	Parada do Veículo		Alerta de Software	0	NÃO	-17,5302	-52,5337
	22/08/2024 23:00:40	GO - MINEIROS - Próx. BR-364	O veículo está bloqueado		Status	0	NÃO	-17,5302	-52,5337
	22/08/2024 23:00:40	GO - MINEIROS - Próx. BR-364	Parada do Veículo		Alerta de Software	0	NÃO	-17,5302	-52,5337
	22/08/2024 22:58:40	GO - MINEIROS - Próx. BR-364	Parada do Veículo		Alerta de Software	0	NÃO	-17,5302	-52,5337
	22/08/2024 22:58:40	GO - MINEIROS - Próx. BR-364	O veículo está bloqueado		Status	0	NÃO	-17,5302	-52,5337
	22/08/2024 22:56:40	GO - MINEIROS - Próx. BR-364	O veículo está bloqueado		Status	0	NÃO	-17,5302	-52,5337
	22/08/2024 22:56:40	GO - MINEIROS - Próx. BR-364	Parada do Veículo		Alerta de Software	0	NÃO	-17,5302	-52,5337
	22/08/2024 22:54:40	GO - MINEIROS - Próx. BR-364	O veículo está bloqueado		Status	0	NÃO	-17,5302	-52,5337
	22/08/2024 22:54:40	GO - MINEIROS - Próx. BR-364	Parada do Veículo		Alerta de Software	0	NÃO	-17,5302	-52,5337
	22/08/2024 22:52:40	GO - MINEIROS - Próx. BR-364	O veículo está bloqueado		Status	0	NÃO	-17,5302	-52,5337
	22/08/2024 22:52:40	GO - MINEIROS - Próx. BR-364	Parada do Veículo		Alerta de Software	0	NÃO	-17,5302	-52,5337
	22/08/2024 22:50:40	GO - MINEIROS - Próx. BR-364	O veículo está bloqueado		Status	0	NÃO	-17,5302	-52,5337
	22/08/2024 22:50:40	GO - MINEIROS - Próx. BR-364	Parada do Veículo		Alerta de Software	0	NÃO	-17,5302	-52,5337
	22/08/2024 22:48:40	GO - MINEIROS - Próx. BR-364	Parada do Veículo		Alerta de Software	0	NÃO	-17,5302	-52,5337
	22/08/2024 22:48:40	GO - MINEIROS - Próx. BR-364	O veículo está bloqueado		Status	0	NÃO	-17,5302	-52,5337
	22/08/2024 22:46:40	GO - MINEIROS - Próx. BR-364	O veículo está bloqueado		Status	0	NÃO	-17,5302	-52,5337
	22/08/2024 22:46:40	GO - MINEIROS - Próx. BR-364	Parada do Veículo		Alerta de Software	0	NÃO	-17,5302	-52,5337
	22/08/2024 22:44:40	GO - MINEIROS - Próx. BR-364	Parada do Veículo		Alerta de Software	0	NÃO	-17,5302	-52,5337
	22/08/2024 22:44:40	GO - MINEIROS - Próx. BR-364	O veículo está bloqueado		Status	0	NÃO	-17,5302	-52,5337
	22/08/2024 22:42:40	GO - MINEIROS - Próx. BR-364	O veículo está bloqueado		Status	0	NÃO	-17,5302	-52,5337

RELATÓRIO ANALÍTICO POR VEÍCULO







Período: 21/08/2024 00:00:00 à 27/08/2024 23:59:59

Identificador: RVQ5B60 SIMONE DAF 2022

Placa: RVQ5B60

- Legenda:**
-  Mensagens enviadas do Veículo (Veículo -> Central)
 -  Mensagens enviadas do Veículo (Controle de Jornada Cliente)
 -  Mensagens enviadas da Central (Central -> Veículo)



Sentido:	Data e Hora:	Localização:	Mensagem:	Modo Emergência	Tipo Mensagem:	Vel. (Km/h)	Log ?	Latitude	Longitude
	22/08/2024 22:42:40	GO - MINEIROS - Próx. BR-364	Parada do Veículo		Alerta de Software	0	NÃO	-17,5302	-52,5337
	22/08/2024 22:40:40	GO - MINEIROS - Próx. BR-364	O veículo está bloqueado		Status	0	NÃO	-17,5302	-52,5337
	22/08/2024 22:40:40	GO - MINEIROS - Próx. BR-364	Parada do Veículo		Alerta de Software	0	NÃO	-17,5302	-52,5337
	22/08/2024 22:38:40	GO - MINEIROS - Próx. BR-364	O veículo está bloqueado		Status	0	NÃO	-17,5302	-52,5337
	22/08/2024 22:38:40	GO - MINEIROS - Próx. BR-364	Parada do Veículo		Alerta de Software	0	NÃO	-17,5302	-52,5337
	22/08/2024 22:36:40	GO - MINEIROS - Próx. BR-364	Parada do Veículo		Alerta de Software	0	NÃO	-17,5302	-52,5337
	22/08/2024 22:36:40	GO - MINEIROS - Próx. BR-364	O veículo está bloqueado		Status	0	NÃO	-17,5302	-52,5337
	22/08/2024 22:34:40	GO - MINEIROS - Próx. BR-364	O veículo está bloqueado		Status	0	NÃO	-17,5302	-52,5337
	22/08/2024 22:34:40	GO - MINEIROS - Próx. BR-364	Parada do Veículo		Alerta de Software	0	NÃO	-17,5302	-52,5337
	22/08/2024 22:32:40	GO - MINEIROS - Próx. BR-364	O veículo está bloqueado		Status	0	NÃO	-17,5302	-52,5337
	22/08/2024 22:32:40	GO - MINEIROS - Próx. BR-364	Parada do Veículo		Alerta de Software	0	NÃO	-17,5302	-52,5337
	22/08/2024 22:30:40	GO - MINEIROS - Próx. BR-364	Parada do Veículo		Alerta de Software	0	NÃO	-17,5302	-52,5337
	22/08/2024 22:30:40	GO - MINEIROS - Próx. BR-364	O veículo está bloqueado		Status	0	NÃO	-17,5302	-52,5337
	22/08/2024 22:28:40	GO - MINEIROS - Próx. BR-364	O veículo está bloqueado		Status	0	NÃO	-17,5302	-52,5337
	22/08/2024 22:28:40	GO - MINEIROS - Próx. BR-364	Parada do Veículo		Alerta de Software	0	NÃO	-17,5302	-52,5337
	22/08/2024 22:26:40	GO - MINEIROS - Próx. BR-364	O veículo está bloqueado		Status	0	NÃO	-17,5302	-52,5337
	22/08/2024 22:26:40	GO - MINEIROS - Próx. BR-364	Parada do Veículo		Alerta de Software	0	NÃO	-17,5302	-52,5337
	22/08/2024 22:24:40	GO - MINEIROS - Próx. BR-364	O veículo está bloqueado		Status	0	NÃO	-17,5302	-52,5337
	22/08/2024 22:24:40	GO - MINEIROS - Próx. BR-364	Parada do Veículo		Alerta de Software	0	NÃO	-17,5302	-52,5337
	22/08/2024 22:22:40	GO - MINEIROS - Próx. BR-364	O veículo está bloqueado		Status	0	NÃO	-17,5302	-52,5337
	22/08/2024 22:22:40	GO - MINEIROS - Próx. BR-364	Parada do Veículo		Alerta de Software	0	NÃO	-17,5302	-52,5337
	22/08/2024 22:20:40	GO - MINEIROS - Próx. BR-364	Parada do Veículo		Alerta de Software	0	NÃO	-17,5302	-52,5337
	22/08/2024 22:20:40	GO - MINEIROS - Próx. BR-364	O veículo está bloqueado		Status	0	NÃO	-17,5302	-52,5337
	22/08/2024 22:18:40	GO - MINEIROS - Próx. BR-364	O veículo está bloqueado		Status	0	NÃO	-17,5302	-52,5337
	22/08/2024 22:18:40	GO - MINEIROS - Próx. BR-364	Parada do Veículo		Alerta de Software	0	NÃO	-17,5302	-52,5337
	22/08/2024 22:16:40	GO - MINEIROS - Próx. BR-364	Parada do Veículo		Alerta de Software	0	NÃO	-17,5302	-52,5337
	22/08/2024 22:16:40	GO - MINEIROS - Próx. BR-364	O veículo está bloqueado		Status	0	NÃO	-17,5302	-52,5337
	22/08/2024 22:14:40	GO - MINEIROS - BR-364	O veículo está bloqueado		Status	0	NÃO	-17,5302	-52,5336
	22/08/2024 22:14:40	GO - MINEIROS - BR-364	Parada do Veículo		Alerta de Software	0	NÃO	-17,5302	-52,5336
	22/08/2024 22:12:40	GO - MINEIROS - BR-364	Parada do Veículo		Alerta de Software	0	NÃO	-17,5302	-52,5336
	22/08/2024 22:12:40	GO - MINEIROS - BR-364	O veículo está bloqueado		Status	0	NÃO	-17,5302	-52,5336
	22/08/2024 22:10:41	GO - MINEIROS - BR-364	O veículo está bloqueado		Status	0	NÃO	-17,5302	-52,5336
	22/08/2024 22:10:41	GO - MINEIROS - BR-364	Parada do Veículo		Alerta de Software	0	NÃO	-17,5302	-52,5336
	22/08/2024 22:08:41	GO - MINEIROS - BR-364	Parada do Veículo		Alerta de Software	0	NÃO	-17,5302	-52,5336
	22/08/2024 22:08:41	GO - MINEIROS - BR-364	O veículo está bloqueado		Status	0	NÃO	-17,5302	-52,5336
	22/08/2024 22:06:41	GO - MINEIROS - BR-364	O veículo está bloqueado		Status	0	NÃO	-17,5302	-52,5336
	22/08/2024 22:06:41	GO - MINEIROS - BR-364	Parada do Veículo		Alerta de Software	0	NÃO	-17,5302	-52,5336

RELATÓRIO ANALÍTICO POR VEÍCULO

Período: 21/08/2024 00:00:00 à 27/08/2024 23:59:59

Identificador: RVQ5B60 SIMONE DAF 2022

Placa: RVQ5B60

- Legenda:**
-  Mensagens enviadas do Veículo (Veículo -> Central)
 -  Mensagens enviadas do Veículo (Controle de Jornada Cliente)
 -  Mensagens enviadas da Central (Central -> Veículo)



Sentido:	Data e Hora:	Localização:	Mensagem:	Modo Emergência	Tipo Mensagem:	Vel. (Km/h)	Log ?	Latitude	Longitude
	22/08/2024 22:04:41	GO - MINEIROS - BR-364	O veículo está bloqueado		Status	0	NÃO	-17,5302	-52,5336
	22/08/2024 22:04:41	GO - MINEIROS - BR-364	Parada do Veículo		Alerta de Software	0	NÃO	-17,5302	-52,5336
	22/08/2024 22:02:41	GO - MINEIROS - BR-364	Parada do Veículo		Alerta de Software	0	NÃO	-17,5302	-52,5336
	22/08/2024 22:02:41	GO - MINEIROS - BR-364	O veículo está bloqueado		Status	0	NÃO	-17,5302	-52,5336
	22/08/2024 22:00:41	GO - MINEIROS - BR-364	O veículo está bloqueado		Status	0	NÃO	-17,5302	-52,5336
	22/08/2024 22:00:41	GO - MINEIROS - BR-364	Parada do Veículo		Alerta de Software	0	NÃO	-17,5302	-52,5336
	22/08/2024 21:58:41	GO - MINEIROS - BR-364	O veículo está bloqueado		Status	0	NÃO	-17,5302	-52,5336
	22/08/2024 21:58:41	GO - MINEIROS - BR-364	Parada do Veículo		Alerta de Software	0	NÃO	-17,5302	-52,5336
	22/08/2024 21:56:41	GO - MINEIROS - BR-364	O veículo está bloqueado		Status	0	NÃO	-17,5302	-52,5336
	22/08/2024 21:56:41	GO - MINEIROS - BR-364	Parada do Veículo		Alerta de Software	0	NÃO	-17,5302	-52,5336
	22/08/2024 21:54:41	GO - MINEIROS - BR-364	O veículo está bloqueado		Status	0	NÃO	-17,5302	-52,5336
	22/08/2024 21:54:41	GO - MINEIROS - BR-364	Parada do Veículo		Alerta de Software	0	NÃO	-17,5302	-52,5336
	22/08/2024 21:52:41	GO - MINEIROS - BR-364	O veículo está bloqueado		Status	0	NÃO	-17,5302	-52,5336
	22/08/2024 21:52:41	GO - MINEIROS - BR-364	Parada do Veículo		Alerta de Software	0	NÃO	-17,5302	-52,5336
	22/08/2024 21:50:41	GO - MINEIROS - BR-364	Parada do Veículo		Alerta de Software	0	NÃO	-17,5302	-52,5336
	22/08/2024 21:50:41	GO - MINEIROS - BR-364	O veículo está bloqueado		Status	0	NÃO	-17,5302	-52,5336
	22/08/2024 21:48:41	GO - MINEIROS - BR-364	O veículo está bloqueado		Status	0	NÃO	-17,5302	-52,5336
	22/08/2024 21:48:41	GO - MINEIROS - BR-364	Parada do Veículo		Alerta de Software	0	NÃO	-17,5302	-52,5336
	22/08/2024 21:46:41	GO - MINEIROS - BR-364	Parada do Veículo		Alerta de Software	0	NÃO	-17,5302	-52,5336
	22/08/2024 21:46:41	GO - MINEIROS - BR-364	O veículo está bloqueado		Status	0	NÃO	-17,5302	-52,5336
	22/08/2024 21:44:41	GO - MINEIROS - BR-364	O veículo está bloqueado		Status	0	NÃO	-17,5302	-52,5336
	22/08/2024 21:44:41	GO - MINEIROS - BR-364	Parada do Veículo		Alerta de Software	0	NÃO	-17,5302	-52,5336
	22/08/2024 21:42:41	GO - MINEIROS - BR-364	O veículo está bloqueado		Status	0	NÃO	-17,5302	-52,5336
	22/08/2024 21:42:41	GO - MINEIROS - BR-364	Parada do Veículo		Alerta de Software	0	NÃO	-17,5302	-52,5336
	22/08/2024 21:40:41	GO - MINEIROS - BR-364	Parada do Veículo		Alerta de Software	0	NÃO	-17,5302	-52,5336
	22/08/2024 21:40:41	GO - MINEIROS - BR-364	O veículo está bloqueado		Status	0	NÃO	-17,5302	-52,5336
	22/08/2024 21:38:41	GO - MINEIROS - BR-364	O veículo está bloqueado		Status	0	NÃO	-17,5302	-52,5336
	22/08/2024 21:38:41	GO - MINEIROS - BR-364	Parada do Veículo		Alerta de Software	0	NÃO	-17,5302	-52,5336
	22/08/2024 21:36:41	GO - MINEIROS - BR-364	O veículo está bloqueado		Status	0	NÃO	-17,5302	-52,5336
	22/08/2024 21:36:41	GO - MINEIROS - BR-364	Parada do Veículo		Alerta de Software	0	NÃO	-17,5302	-52,5336
	22/08/2024 21:34:41	GO - MINEIROS - BR-364	Parada do Veículo		Alerta de Software	0	NÃO	-17,5302	-52,5336
	22/08/2024 21:34:41	GO - MINEIROS - BR-364	O veículo está bloqueado		Status	0	NÃO	-17,5302	-52,5336
	22/08/2024 21:32:41	GO - MINEIROS - BR-364	O veículo está bloqueado		Status	0	NÃO	-17,5302	-52,5336
	22/08/2024 21:32:41	GO - MINEIROS - BR-364	Parada do Veículo		Alerta de Software	0	NÃO	-17,5302	-52,5336
	22/08/2024 21:30:41	GO - MINEIROS - BR-364	O veículo está bloqueado		Status	0	NÃO	-17,5302	-52,5336
	22/08/2024 21:30:41	GO - MINEIROS - BR-364	Parada do Veículo		Alerta de Software	0	NÃO	-17,5302	-52,5336
	22/08/2024 21:28:41	GO - MINEIROS - BR-364	Parada do Veículo		Alerta de Software	0	NÃO	-17,5302	-52,5336

RELATÓRIO ANALÍTICO POR VEÍCULO











Período: 21/08/2024 00:00:00 à 27/08/2024 23:59:59

Identificador: RVQ5B60 SIMONE DAF 2022

Placa: RVQ5B60

- Legenda:**
-  Mensagens enviadas do Veículo (Veículo -> Central)
 -  Mensagens enviadas do Veículo (Controle de Jornada Cliente)
 -  Mensagens enviadas da Central (Central -> Veículo)



Sentido:	Data e Hora:	Localização:	Mensagem:	Modo Emergência	Tipo Mensagem:	Vel. (Km/h)	Log ?	Latitude	Longitude
	22/08/2024 21:28:41	GO - MINEIROS - BR-364	O veículo está bloqueado		Status	0	NÃO	-17,5302	-52,5336
	22/08/2024 21:26:41	GO - MINEIROS - BR-364	O veículo está bloqueado		Status	0	NÃO	-17,5302	-52,5336
	22/08/2024 21:26:41	GO - MINEIROS - BR-364	Parada do Veículo		Alerta de Software	0	NÃO	-17,5302	-52,5336
	22/08/2024 21:24:41	GO - MINEIROS - BR-364	O veículo está bloqueado		Status	0	NÃO	-17,5302	-52,5336
	22/08/2024 21:24:41	GO - MINEIROS - BR-364	Parada do Veículo		Alerta de Software	0	NÃO	-17,5302	-52,5336
	22/08/2024 21:22:41	GO - MINEIROS - BR-364	O veículo está bloqueado		Status	0	NÃO	-17,5302	-52,5336
	22/08/2024 21:22:41	GO - MINEIROS - BR-364	Parada do Veículo		Alerta de Software	0	NÃO	-17,5302	-52,5336
	22/08/2024 21:20:41	GO - MINEIROS - BR-364	Parada do Veículo		Alerta de Software	0	NÃO	-17,5302	-52,5336
	22/08/2024 21:20:41	GO - MINEIROS - BR-364	O veículo está bloqueado		Status	0	NÃO	-17,5302	-52,5336
	22/08/2024 21:18:41	GO - MINEIROS - BR-364	O veículo está bloqueado		Status	0	NÃO	-17,5302	-52,5336
	22/08/2024 21:18:41	GO - MINEIROS - BR-364	Parada do Veículo		Alerta de Software	0	NÃO	-17,5302	-52,5336
	22/08/2024 21:16:41	GO - MINEIROS - BR-364	O veículo está bloqueado		Status	0	NÃO	-17,5302	-52,5336
	22/08/2024 21:16:41	GO - MINEIROS - BR-364	Parada do Veículo		Alerta de Software	0	NÃO	-17,5302	-52,5336
	22/08/2024 21:14:41	GO - MINEIROS - BR-364	Parada do Veículo		Alerta de Software	0	NÃO	-17,5302	-52,5336
	22/08/2024 21:14:41	GO - MINEIROS - BR-364	O veículo está bloqueado		Status	0	NÃO	-17,5302	-52,5336
	22/08/2024 21:12:41	GO - MINEIROS - BR-364	O veículo está bloqueado		Status	0	NÃO	-17,5302	-52,5336
	22/08/2024 21:12:41	GO - MINEIROS - BR-364	Parada do Veículo		Alerta de Software	0	NÃO	-17,5302	-52,5336
	22/08/2024 21:10:41	GO - MINEIROS - BR-364	Parada do Veículo		Alerta de Software	0	NÃO	-17,5302	-52,5336
	22/08/2024 21:10:41	GO - MINEIROS - BR-364	O veículo está bloqueado		Status	0	NÃO	-17,5302	-52,5336
	22/08/2024 21:08:41	GO - MINEIROS - BR-364	O veículo está bloqueado		Status	0	NÃO	-17,5302	-52,5336
	22/08/2024 21:08:41	GO - MINEIROS - BR-364	Parada do Veículo		Alerta de Software	0	NÃO	-17,5302	-52,5336
	22/08/2024 21:06:41	GO - MINEIROS - BR-364	Parada do Veículo		Alerta de Software	0	NÃO	-17,5302	-52,5336
	22/08/2024 21:06:41	GO - MINEIROS - BR-364	O veículo está bloqueado		Status	0	NÃO	-17,5302	-52,5336
	22/08/2024 21:04:41	GO - MINEIROS - BR-364	O veículo está bloqueado		Status	0	NÃO	-17,5302	-52,5336
	22/08/2024 21:04:41	GO - MINEIROS - BR-364	Parada do Veículo		Alerta de Software	0	NÃO	-17,5302	-52,5336
	22/08/2024 21:02:41	GO - MINEIROS - BR-364	Parada do Veículo		Alerta de Software	0	NÃO	-17,5302	-52,5336
	22/08/2024 21:02:41	GO - MINEIROS - BR-364	O veículo está bloqueado		Status	0	NÃO	-17,5302	-52,5336
	22/08/2024 21:00:41	GO - MINEIROS - BR-364	O veículo está bloqueado		Status	0	NÃO	-17,5302	-52,5336
	22/08/2024 21:00:41	GO - MINEIROS - BR-364	Parada do Veículo		Alerta de Software	0	NÃO	-17,5302	-52,5336
	22/08/2024 20:58:41	GO - MINEIROS - BR-364	Parada do Veículo		Alerta de Software	0	NÃO	-17,5302	-52,5336
	22/08/2024 20:58:41	GO - MINEIROS - BR-364	O veículo está bloqueado		Status	0	NÃO	-17,5302	-52,5336
	22/08/2024 20:56:41	GO - MINEIROS - BR-364	O veículo está bloqueado		Status	0	NÃO	-17,5302	-52,5336
	22/08/2024 20:56:41	GO - MINEIROS - BR-364	Parada do Veículo		Alerta de Software	0	NÃO	-17,5302	-52,5336
	22/08/2024 20:54:41	GO - MINEIROS - BR-364	Parada do Veículo		Alerta de Software	0	NÃO	-17,5302	-52,5336
	22/08/2024 20:54:41	GO - MINEIROS - BR-364	O veículo está bloqueado		Status	0	NÃO	-17,5302	-52,5336
	22/08/2024 20:52:41	GO - MINEIROS - BR-364	O veículo está bloqueado		Status	0	NÃO	-17,5302	-52,5336
	22/08/2024 20:52:41	GO - MINEIROS - BR-364	Parada do Veículo		Alerta de Software	0	NÃO	-17,5302	-52,5336

RELATÓRIO ANALÍTICO POR VEÍCULO


Período: 21/08/2024 00:00:00 à 27/08/2024 23:59:59

Identificador: RVQ5B60 SIMONE DAF 2022

Placa: RVQ5B60

- Legenda:**
-  Mensagens enviadas do Veículo (Veículo -> Central)
 -  Mensagens enviadas do Veículo (Controle de Jornada Cliente)
 -  Mensagens enviadas da Central (Central -> Veículo)



Sentido:	Data e Hora:	Localização:	Mensagem:	Modo Emergência	Tipo Mensagem:	Vel. (Km/h)	Log ?	Latitude	Longitude
	22/08/2024 20:50:41	GO - MINEIROS - BR-364	Parada do Veículo		Alerta de Software	0	NÃO	-17,5302	-52,5336
	22/08/2024 20:50:41	GO - MINEIROS - BR-364	O veículo está bloqueado		Status	0	NÃO	-17,5302	-52,5336
	22/08/2024 20:48:41	GO - MINEIROS - BR-364	O veículo está bloqueado		Status	0	NÃO	-17,5302	-52,5336
	22/08/2024 20:48:41	GO - MINEIROS - BR-364	Parada do Veículo		Alerta de Software	0	NÃO	-17,5302	-52,5336
	22/08/2024 20:46:41	GO - MINEIROS - BR-364	Parada do Veículo		Alerta de Software	0	NÃO	-17,5302	-52,5336
	22/08/2024 20:46:41	GO - MINEIROS - BR-364	O veículo está bloqueado		Status	0	NÃO	-17,5302	-52,5336
	22/08/2024 20:44:41	GO - MINEIROS - BR-364	O veículo está bloqueado		Status	0	NÃO	-17,5302	-52,5336
	22/08/2024 20:44:41	GO - MINEIROS - BR-364	Parada do Veículo		Alerta de Software	0	NÃO	-17,5302	-52,5336
	22/08/2024 20:42:41	GO - MINEIROS - BR-364	Parada do Veículo		Alerta de Software	0	NÃO	-17,5302	-52,5336
	22/08/2024 20:42:41	GO - MINEIROS - BR-364	O veículo está bloqueado		Status	0	NÃO	-17,5302	-52,5336
	22/08/2024 20:40:41	GO - MINEIROS - BR-364	O veículo está bloqueado		Status	0	NÃO	-17,5302	-52,5336
	22/08/2024 20:40:41	GO - MINEIROS - BR-364	Parada do Veículo		Alerta de Software	0	NÃO	-17,5302	-52,5336
	22/08/2024 20:38:41	GO - MINEIROS - BR-364	Parada do Veículo		Alerta de Software	0	NÃO	-17,5302	-52,5336
	22/08/2024 20:38:41	GO - MINEIROS - BR-364	O veículo está bloqueado		Status	0	NÃO	-17,5302	-52,5336
	22/08/2024 20:36:41	GO - MINEIROS - BR-364	O veículo está bloqueado		Status	0	NÃO	-17,5302	-52,5336
	22/08/2024 20:36:41	GO - MINEIROS - BR-364	Parada do Veículo		Alerta de Software	0	NÃO	-17,5302	-52,5336
	22/08/2024 20:34:41	GO - MINEIROS - BR-364	Parada do Veículo		Alerta de Software	0	NÃO	-17,5302	-52,5336
	22/08/2024 20:34:41	GO - MINEIROS - BR-364	O veículo está bloqueado		Status	0	NÃO	-17,5302	-52,5336
	22/08/2024 20:32:41	GO - MINEIROS - BR-364	O veículo está bloqueado		Status	0	NÃO	-17,5302	-52,5336
	22/08/2024 20:32:41	GO - MINEIROS - BR-364	Parada do Veículo		Alerta de Software	0	NÃO	-17,5302	-52,5336
	22/08/2024 20:30:41	GO - MINEIROS - BR-364	Parada do Veículo		Alerta de Software	0	NÃO	-17,5302	-52,5336
	22/08/2024 20:30:41	GO - MINEIROS - BR-364	O veículo está bloqueado		Status	0	NÃO	-17,5302	-52,5336
	22/08/2024 20:28:41	GO - MINEIROS - BR-364	O veículo está bloqueado		Status	0	NÃO	-17,5302	-52,5336
	22/08/2024 20:28:41	GO - MINEIROS - BR-364	Parada do Veículo		Alerta de Software	0	NÃO	-17,5302	-52,5336
	22/08/2024 20:26:41	GO - MINEIROS - BR-364	Parada do Veículo		Alerta de Software	0	NÃO	-17,5302	-52,5336
	22/08/2024 20:26:41	GO - MINEIROS - BR-364	O veículo está bloqueado		Status	0	NÃO	-17,5302	-52,5336
	22/08/2024 20:24:41	GO - MINEIROS - BR-364	O veículo está bloqueado		Status	0	NÃO	-17,5302	-52,5336
	22/08/2024 20:24:41	GO - MINEIROS - BR-364	Parada do Veículo		Alerta de Software	0	NÃO	-17,5302	-52,5336
	22/08/2024 20:22:41	GO - MINEIROS - BR-364	Parada do Veículo		Alerta de Software	0	NÃO	-17,5302	-52,5336
	22/08/2024 20:22:41	GO - MINEIROS - BR-364	O veículo está bloqueado		Status	0	NÃO	-17,5302	-52,5336
	22/08/2024 20:20:41	GO - MINEIROS - BR-364	O veículo está bloqueado		Status	0	NÃO	-17,5302	-52,5336
	22/08/2024 20:20:41	GO - MINEIROS - BR-364	Parada do Veículo		Alerta de Software	0	NÃO	-17,5302	-52,5336
	22/08/2024 20:18:41	GO - MINEIROS - BR-364	Parada do Veículo		Alerta de Software	0	NÃO	-17,5302	-52,5336
	22/08/2024 20:18:41	GO - MINEIROS - BR-364	O veículo está bloqueado		Status	0	NÃO	-17,5302	-52,5336
	22/08/2024 20:16:41	GO - MINEIROS - BR-364	O veículo está bloqueado		Status	0	NÃO	-17,5302	-52,5336
	22/08/2024 20:16:41	GO - MINEIROS - BR-364	Parada do Veículo		Alerta de Software	0	NÃO	-17,5302	-52,5336
	22/08/2024 20:14:41	GO - MINEIROS - BR-364	Parada do Veículo		Alerta de Software	0	NÃO	-17,5302	-52,5336

RELATÓRIO ANALÍTICO POR VEÍCULO





Período: 21/08/2024 00:00:00 à 27/08/2024 23:59:59

Identificador: RVQ5B60 SIMONE DAF 2022

Placa: RVQ5B60

- Legenda:**
-  Mensagens enviadas do Veículo (Veículo -> Central)
 -  Mensagens enviadas do Veículo (Controle de Jornada Cliente)
 -  Mensagens enviadas da Central (Central -> Veículo)



Sentido:	Data e Hora:	Localização:	Mensagem:	Modo Emergência	Tipo Mensagem:	Vel. (Km/h)	Log ?	Latitude	Longitude
	22/08/2024 20:14:41	GO - MINEIROS - BR-364	O veículo está bloqueado		Status	0	NÃO	-17,5302	-52,5336
	22/08/2024 20:12:41	GO - MINEIROS - BR-364	O veículo está bloqueado		Status	0	NÃO	-17,5302	-52,5336
	22/08/2024 20:12:41	GO - MINEIROS - BR-364	Parada do Veículo		Alerta de Software	0	NÃO	-17,5302	-52,5336
	22/08/2024 20:10:41	GO - MINEIROS - BR-364	Parada do Veículo		Alerta de Software	0	NÃO	-17,5302	-52,5336
	22/08/2024 20:10:41	GO - MINEIROS - BR-364	O veículo está bloqueado		Status	0	NÃO	-17,5302	-52,5336
	22/08/2024 20:08:41	GO - MINEIROS - BR-364	O veículo está bloqueado		Status	0	NÃO	-17,5302	-52,5336
	22/08/2024 20:08:41	GO - MINEIROS - BR-364	Parada do Veículo		Alerta de Software	0	NÃO	-17,5302	-52,5336
	22/08/2024 20:06:41	GO - MINEIROS - BR-364	Parada do Veículo		Alerta de Software	0	NÃO	-17,5302	-52,5336
	22/08/2024 20:06:41	GO - MINEIROS - BR-364	O veículo está bloqueado		Status	0	NÃO	-17,5302	-52,5336
	22/08/2024 20:04:41	GO - MINEIROS - BR-364	O veículo está bloqueado		Status	0	NÃO	-17,5302	-52,5336
	22/08/2024 20:04:41	GO - MINEIROS - BR-364	Parada do Veículo		Alerta de Software	0	NÃO	-17,5302	-52,5336
	22/08/2024 20:02:41	GO - MINEIROS - BR-364	O veículo está bloqueado		Status	0	NÃO	-17,5302	-52,5336
	22/08/2024 20:02:41	GO - MINEIROS - BR-364	Parada do Veículo		Alerta de Software	0	NÃO	-17,5302	-52,5336
	22/08/2024 20:00:41	GO - MINEIROS - BR-364	Parada do Veículo		Alerta de Software	0	NÃO	-17,5302	-52,5336
	22/08/2024 20:00:41	GO - MINEIROS - BR-364	O veículo está bloqueado		Status	0	NÃO	-17,5302	-52,5336
	22/08/2024 19:58:41	GO - MINEIROS - BR-364	O veículo está bloqueado		Status	0	NÃO	-17,5302	-52,5336
	22/08/2024 19:58:41	GO - MINEIROS - BR-364	Parada do Veículo		Alerta de Software	0	NÃO	-17,5302	-52,5336
	22/08/2024 19:56:41	GO - MINEIROS - BR-364	Parada do Veículo		Alerta de Software	0	NÃO	-17,5302	-52,5336
	22/08/2024 19:56:41	GO - MINEIROS - BR-364	O veículo está bloqueado		Status	0	NÃO	-17,5302	-52,5336
	22/08/2024 19:54:41	GO - MINEIROS - BR-364	O veículo está bloqueado		Status	0	NÃO	-17,5302	-52,5336
	22/08/2024 19:54:41	GO - MINEIROS - BR-364	Parada do Veículo		Alerta de Software	0	NÃO	-17,5302	-52,5336
	22/08/2024 19:52:41	GO - MINEIROS - BR-364	O veículo está bloqueado		Status	0	NÃO	-17,5302	-52,5336
	22/08/2024 19:52:41	GO - MINEIROS - BR-364	Parada do Veículo		Alerta de Software	0	NÃO	-17,5302	-52,5336
	22/08/2024 19:50:41	GO - MINEIROS - BR-364	Parada do Veículo		Alerta de Software	0	NÃO	-17,5302	-52,5336
	22/08/2024 19:50:41	GO - MINEIROS - BR-364	O veículo está bloqueado		Status	0	NÃO	-17,5302	-52,5336
	22/08/2024 19:48:41	GO - MINEIROS - BR-364	O veículo está bloqueado		Status	0	NÃO	-17,5302	-52,5336
	22/08/2024 19:48:41	GO - MINEIROS - BR-364	Parada do Veículo		Alerta de Software	0	NÃO	-17,5302	-52,5336
	22/08/2024 19:46:41	GO - MINEIROS - BR-364	Parada do Veículo		Alerta de Software	0	NÃO	-17,5302	-52,5336
	22/08/2024 19:46:41	GO - MINEIROS - BR-364	O veículo está bloqueado		Status	0	NÃO	-17,5302	-52,5336
	22/08/2024 19:44:41	GO - MINEIROS - BR-364	O veículo está bloqueado		Status	0	NÃO	-17,5302	-52,5336
	22/08/2024 19:44:41	GO - MINEIROS - BR-364	Parada do Veículo		Alerta de Software	0	NÃO	-17,5302	-52,5336
	22/08/2024 19:42:41	GO - MINEIROS - BR-364	O veículo está bloqueado		Status	0	NÃO	-17,5302	-52,5336
	22/08/2024 19:42:41	GO - MINEIROS - BR-364	Parada do Veículo		Alerta de Software	0	NÃO	-17,5302	-52,5336
	22/08/2024 19:40:41	GO - MINEIROS - BR-364	Parada do Veículo		Alerta de Software	0	NÃO	-17,5302	-52,5336
	22/08/2024 19:40:41	GO - MINEIROS - BR-364	O veículo está bloqueado		Status	0	NÃO	-17,5302	-52,5336
	22/08/2024 19:38:41	GO - MINEIROS - BR-364	O veículo está bloqueado		Status	0	NÃO	-17,5302	-52,5336
	22/08/2024 19:38:41	GO - MINEIROS - BR-364	Parada do Veículo		Alerta de Software	0	NÃO	-17,5302	-52,5336

RELATÓRIO ANALÍTICO POR VEÍCULO

Período: 21/08/2024 00:00:00 à 27/08/2024 23:59:59

Identificador: RVQ5B60 SIMONE DAF 2022

Placa: RVQ5B60

Legenda:

Mensagens enviadas do Veículo (Veículo -> Central)

Mensagens enviadas do Veículo (Controle de Jornada Cliente)

Mensagens enviadas da Central (Central -> Veículo)






Sentido:	Data e Hora:	Localização:	Mensagem:	Modo Emergência	Tipo Mensagem:	Vel. (Km/h)	Log ?	Latitude	Longitude
	22/08/2024 19:36:41	GO - MINEIROS - BR-364	Parada do Veículo		Alerta de Software	0	NÃO	-17,5302	-52,5336
	22/08/2024 19:36:41	GO - MINEIROS - BR-364	O veículo está bloqueado		Status	0	NÃO	-17,5302	-52,5336
	22/08/2024 19:34:41	GO - MINEIROS - BR-364	O veículo está bloqueado		Status	0	NÃO	-17,5302	-52,5336
	22/08/2024 19:34:41	GO - MINEIROS - BR-364	Parada do Veículo		Alerta de Software	0	NÃO	-17,5302	-52,5336
	22/08/2024 19:32:41	GO - MINEIROS - BR-364	O veículo está bloqueado		Status	0	NÃO	-17,5302	-52,5336
	22/08/2024 19:32:41	GO - MINEIROS - BR-364	Parada do Veículo		Alerta de Software	0	NÃO	-17,5302	-52,5336
	22/08/2024 19:30:41	GO - MINEIROS - BR-364	Parada do Veículo		Alerta de Software	0	NÃO	-17,5302	-52,5336
	22/08/2024 19:30:41	GO - MINEIROS - BR-364	O veículo está bloqueado		Status	0	NÃO	-17,5302	-52,5336
	22/08/2024 19:28:41	GO - MINEIROS - BR-364	O veículo está bloqueado		Status	0	NÃO	-17,5302	-52,5336
	22/08/2024 19:28:41	GO - MINEIROS - BR-364	Parada do Veículo		Alerta de Software	0	NÃO	-17,5302	-52,5336
	22/08/2024 19:26:41	GO - MINEIROS - BR-364	Parada do Veículo		Alerta de Software	0	NÃO	-17,5302	-52,5336
	22/08/2024 19:26:41	GO - MINEIROS - BR-364	O veículo está bloqueado		Status	0	NÃO	-17,5302	-52,5336
	22/08/2024 19:24:41	GO - MINEIROS - BR-364	O veículo está bloqueado		Status	0	NÃO	-17,5302	-52,5336
	22/08/2024 19:24:41	GO - MINEIROS - BR-364	Parada do Veículo		Alerta de Software	0	NÃO	-17,5302	-52,5336
	22/08/2024 19:22:41	GO - MINEIROS - BR-364	Parada do Veículo		Alerta de Software	0	NÃO	-17,5302	-52,5336
	22/08/2024 19:22:41	GO - MINEIROS - BR-364	O veículo está bloqueado		Status	0	NÃO	-17,5302	-52,5336
	22/08/2024 19:20:42	GO - MINEIROS - BR-364	O veículo está bloqueado		Status	0	NÃO	-17,5302	-52,5336
	22/08/2024 19:20:42	GO - MINEIROS - BR-364	Parada do Veículo		Alerta de Software	0	NÃO	-17,5302	-52,5336
	22/08/2024 19:18:42	GO - MINEIROS - BR-364	Parada do Veículo		Alerta de Software	0	NÃO	-17,5302	-52,5336
	22/08/2024 19:18:42	GO - MINEIROS - BR-364	O veículo está bloqueado		Status	0	NÃO	-17,5302	-52,5336
	22/08/2024 19:16:42	GO - MINEIROS - BR-364	O veículo está bloqueado		Status	0	NÃO	-17,5302	-52,5336
	22/08/2024 19:16:42	GO - MINEIROS - BR-364	Parada do Veículo		Alerta de Software	0	NÃO	-17,5302	-52,5336
	22/08/2024 19:14:42	GO - MINEIROS - BR-364	Parada do Veículo		Alerta de Software	0	NÃO	-17,5302	-52,5336
	22/08/2024 19:14:42	GO - MINEIROS - BR-364	O veículo está bloqueado		Status	0	NÃO	-17,5302	-52,5336
	22/08/2024 19:12:42	GO - MINEIROS - BR-364	O veículo está bloqueado		Status	0	NÃO	-17,5302	-52,5336
	22/08/2024 19:12:42	GO - MINEIROS - BR-364	Parada do Veículo		Alerta de Software	0	NÃO	-17,5302	-52,5336
	22/08/2024 19:10:42	GO - MINEIROS - BR-364	Parada do Veículo		Alerta de Software	0	NÃO	-17,5302	-52,5336
	22/08/2024 19:10:42	GO - MINEIROS - BR-364	O veículo está bloqueado		Status	0	NÃO	-17,5302	-52,5336
	22/08/2024 19:08:42	GO - MINEIROS - BR-364	O veículo está bloqueado		Status	0	NÃO	-17,5302	-52,5336
	22/08/2024 19:08:42	GO - MINEIROS - BR-364	Parada do Veículo		Alerta de Software	0	NÃO	-17,5302	-52,5336
	22/08/2024 19:06:42	GO - MINEIROS - BR-364	Parada do Veículo		Alerta de Software	0	NÃO	-17,5302	-52,5336
	22/08/2024 19:06:42	GO - MINEIROS - BR-364	O veículo está bloqueado		Status	0	NÃO	-17,5302	-52,5336
	22/08/2024 19:04:42	GO - MINEIROS - BR-364	O veículo está bloqueado		Status	0	NÃO	-17,5302	-52,5336
	22/08/2024 19:04:42	GO - MINEIROS - BR-364	Parada do Veículo		Alerta de Software	0	NÃO	-17,5302	-52,5336
	22/08/2024 19:02:42	GO - MINEIROS - BR-364	Parada do Veículo		Alerta de Software	0	NÃO	-17,5302	-52,5336
	22/08/2024 19:02:42	GO - MINEIROS - BR-364	O veículo está bloqueado		Status	0	NÃO	-17,5302	-52,5336
	22/08/2024 19:00:42	GO - MINEIROS - BR-364	O veículo está bloqueado		Status	0	NÃO	-17,5302	-52,5336

RELATÓRIO ANALÍTICO POR VEÍCULO

Período: 21/08/2024 00:00:00 à 27/08/2024 23:59:59

Identificador: RVQ5B60 SIMONE DAF 2022

Placa: RVQ5B60

- Legenda:**
-  Mensagens enviadas do Veículo (Veículo -> Central)
 -  Mensagens enviadas do Veículo (Controle de Jornada Cliente)
 -  Mensagens enviadas da Central (Central -> Veículo)



Sentido:	Data e Hora:	Localização:	Mensagem:	Modo Emergência	Tipo Mensagem:	Vel. (Km/h)	Log ?	Latitude	Longitude
	22/08/2024 19:00:42	GO - MINEIROS - BR-364	Parada do Veículo		Alerta de Software	0	NÃO	-17,5302	-52,5336
	22/08/2024 18:58:42	GO - MINEIROS - BR-364	Parada do Veículo		Alerta de Software	0	NÃO	-17,5302	-52,5336
	22/08/2024 18:58:42	GO - MINEIROS - BR-364	O veículo está bloqueado		Status	0	NÃO	-17,5302	-52,5336
	22/08/2024 18:56:42	GO - MINEIROS - BR-364	O veículo está bloqueado		Status	0	NÃO	-17,5302	-52,5336
	22/08/2024 18:56:42	GO - MINEIROS - BR-364	Parada do Veículo		Alerta de Software	0	NÃO	-17,5302	-52,5336
	22/08/2024 18:54:42	GO - MINEIROS - BR-364	Parada do Veículo		Alerta de Software	0	NÃO	-17,5302	-52,5336
	22/08/2024 18:54:42	GO - MINEIROS - BR-364	O veículo está bloqueado		Status	0	NÃO	-17,5302	-52,5336
	22/08/2024 18:52:42	GO - MINEIROS - BR-364	O veículo está bloqueado		Status	0	NÃO	-17,5302	-52,5336
	22/08/2024 18:52:42	GO - MINEIROS - BR-364	Parada do Veículo		Alerta de Software	0	NÃO	-17,5302	-52,5336
	22/08/2024 18:50:42	GO - MINEIROS - BR-364	Parada do Veículo		Alerta de Software	0	NÃO	-17,5302	-52,5336
	22/08/2024 18:50:42	GO - MINEIROS - BR-364	O veículo está bloqueado		Status	0	NÃO	-17,5302	-52,5336
	22/08/2024 18:48:42	GO - MINEIROS - BR-364	O veículo está bloqueado		Status	0	NÃO	-17,5302	-52,5336
	22/08/2024 18:48:42	GO - MINEIROS - BR-364	Parada do Veículo		Alerta de Software	0	NÃO	-17,5302	-52,5336
	22/08/2024 18:46:42	GO - MINEIROS - BR-364	Parada do Veículo		Alerta de Software	0	NÃO	-17,5302	-52,5336
	22/08/2024 18:46:42	GO - MINEIROS - BR-364	O veículo está bloqueado		Status	0	NÃO	-17,5302	-52,5336
	22/08/2024 18:44:42	GO - MINEIROS - BR-364	O veículo está bloqueado		Status	0	NÃO	-17,5302	-52,5336
	22/08/2024 18:44:42	GO - MINEIROS - BR-364	Parada do Veículo		Alerta de Software	0	NÃO	-17,5302	-52,5336
	22/08/2024 18:42:42	GO - MINEIROS - BR-364	Parada do Veículo		Alerta de Software	0	NÃO	-17,5302	-52,5336
	22/08/2024 18:42:42	GO - MINEIROS - BR-364	O veículo está bloqueado		Status	0	NÃO	-17,5302	-52,5336
	22/08/2024 18:40:42	GO - MINEIROS - BR-364	O veículo está bloqueado		Status	0	NÃO	-17,5302	-52,5336
	22/08/2024 18:40:42	GO - MINEIROS - BR-364	Parada do Veículo		Alerta de Software	0	NÃO	-17,5302	-52,5336
	22/08/2024 18:38:42	GO - MINEIROS - BR-364	Parada do Veículo		Alerta de Software	0	NÃO	-17,5302	-52,5336
	22/08/2024 18:38:42	GO - MINEIROS - BR-364	O veículo está bloqueado		Status	0	NÃO	-17,5302	-52,5336
	22/08/2024 18:36:42	GO - MINEIROS - BR-364	O veículo está bloqueado		Status	0	NÃO	-17,5302	-52,5336
	22/08/2024 18:36:42	GO - MINEIROS - BR-364	Parada do Veículo		Alerta de Software	0	NÃO	-17,5302	-52,5336
	22/08/2024 18:34:42	GO - MINEIROS - BR-364	Parada do Veículo		Alerta de Software	0	NÃO	-17,5302	-52,5336
	22/08/2024 18:34:42	GO - MINEIROS - BR-364	O veículo está bloqueado		Status	0	NÃO	-17,5302	-52,5336
	22/08/2024 18:32:42	GO - MINEIROS - BR-364	O veículo está bloqueado		Status	0	NÃO	-17,5302	-52,5336
	22/08/2024 18:32:42	GO - MINEIROS - BR-364	Parada do Veículo		Alerta de Software	0	NÃO	-17,5302	-52,5336
	22/08/2024 18:30:42	GO - MINEIROS - BR-364	Parada do Veículo		Alerta de Software	0	NÃO	-17,5302	-52,5336
	22/08/2024 18:30:42	GO - MINEIROS - BR-364	O veículo está bloqueado		Status	0	NÃO	-17,5302	-52,5336
	22/08/2024 18:28:42	GO - MINEIROS - BR-364	O veículo está bloqueado		Status	0	NÃO	-17,5302	-52,5336
	22/08/2024 18:28:42	GO - MINEIROS - BR-364	Parada do Veículo		Alerta de Software	0	NÃO	-17,5302	-52,5336
	22/08/2024 18:26:42	GO - MINEIROS - BR-364	Parada do Veículo		Alerta de Software	0	NÃO	-17,5302	-52,5336
	22/08/2024 18:26:42	GO - MINEIROS - BR-364	O veículo está bloqueado		Status	0	NÃO	-17,5302	-52,5336
	22/08/2024 18:24:42	GO - MINEIROS - BR-364	O veículo está bloqueado		Status	0	NÃO	-17,5302	-52,5336
	22/08/2024 18:24:42	GO - MINEIROS - BR-364	Parada do Veículo		Alerta de Software	0	NÃO	-17,5302	-52,5336

RELATÓRIO ANALÍTICO POR VEÍCULO

Período: 21/08/2024 00:00:00 à 27/08/2024 23:59:59

Identificador: RVQ5B60 SIMONE DAF 2022

Placa: RVQ5B60

- Legenda:**
-  Mensagens enviadas do Veículo (Veículo -> Central)
 -  Mensagens enviadas do Veículo (Controle de Jornada Cliente)
 -  Mensagens enviadas da Central (Central -> Veículo)



Sentido:	Data e Hora:	Localização:	Mensagem:	Modo Emergência	Tipo Mensagem:	Vel. (Km/h)	Log ?	Latitude	Longitude
	22/08/2024 18:22:42	GO - MINEIROS - BR-364	Parada do Veículo		Alerta de Software	0	NÃO	-17,5302	-52,5336
	22/08/2024 18:22:42	GO - MINEIROS - BR-364	O veículo está bloqueado		Status	0	NÃO	-17,5302	-52,5336
	22/08/2024 18:20:42	GO - MINEIROS - BR-364	O veículo está bloqueado		Status	0	NÃO	-17,5302	-52,5336
	22/08/2024 18:20:42	GO - MINEIROS - BR-364	Parada do Veículo		Alerta de Software	0	NÃO	-17,5302	-52,5336
	22/08/2024 18:18:42	GO - MINEIROS - BR-364	O veículo está bloqueado		Status	0	NÃO	-17,5302	-52,5336
	22/08/2024 18:18:42	GO - MINEIROS - BR-364	Parada do Veículo		Alerta de Software	0	NÃO	-17,5302	-52,5336
	22/08/2024 18:16:42	GO - MINEIROS - BR-364	Parada do Veículo		Alerta de Software	0	NÃO	-17,5302	-52,5336
	22/08/2024 18:16:42	GO - MINEIROS - BR-364	O veículo está bloqueado		Status	0	NÃO	-17,5302	-52,5336
	22/08/2024 18:14:42	GO - MINEIROS - BR-364	O veículo está bloqueado		Status	0	NÃO	-17,5302	-52,5336
	22/08/2024 18:14:42	GO - MINEIROS - BR-364	Parada do Veículo		Alerta de Software	0	NÃO	-17,5302	-52,5336
	22/08/2024 18:12:42	GO - MINEIROS - BR-364	Parada do Veículo		Alerta de Software	0	NÃO	-17,5302	-52,5336
	22/08/2024 18:12:42	GO - MINEIROS - BR-364	O veículo está bloqueado		Status	0	NÃO	-17,5302	-52,5336
	22/08/2024 18:10:42	GO - MINEIROS - BR-364	O veículo está bloqueado		Status	0	NÃO	-17,5302	-52,5336
	22/08/2024 18:10:42	GO - MINEIROS - BR-364	Parada do Veículo		Alerta de Software	0	NÃO	-17,5302	-52,5336
	22/08/2024 18:08:42	GO - MINEIROS - BR-364	Parada do Veículo		Alerta de Software	0	NÃO	-17,5302	-52,5336
	22/08/2024 18:08:42	GO - MINEIROS - BR-364	O veículo está bloqueado		Status	0	NÃO	-17,5302	-52,5336
	22/08/2024 18:06:42	GO - MINEIROS - BR-364	O veículo está bloqueado		Status	0	NÃO	-17,5302	-52,5336
	22/08/2024 18:06:42	GO - MINEIROS - BR-364	Parada do Veículo		Alerta de Software	0	NÃO	-17,5302	-52,5336
	22/08/2024 18:06:10	GO - MINEIROS - BR-364	Parada do Veículo		Alerta de Software	0	NÃO	-17,5302	-52,5336
	22/08/2024 18:06:10	GO - MINEIROS - BR-364	O veículo está bloqueado		Status	0	NÃO	-17,5302	-52,5336
	22/08/2024 18:06:10	GO - MINEIROS - BR-364	Porta do Carona aberta		Evento	0	NÃO	-17,5302	-52,5336
	22/08/2024 18:04:42	GO - MINEIROS - BR-364	Porta do Carona aberta		Status	0	NÃO	-17,5302	-52,5336
	22/08/2024 18:04:42	GO - MINEIROS - BR-364	O veículo está bloqueado		Status	0	NÃO	-17,5302	-52,5336
	22/08/2024 18:04:42	GO - MINEIROS - BR-364	Parada do Veículo		Alerta de Software	0	NÃO	-17,5302	-52,5336
	22/08/2024 18:04:38	GO - MINEIROS - BR-364	O veículo está bloqueado		Status	0	NÃO	-17,5302	-52,5336
	22/08/2024 18:04:38	GO - MINEIROS - BR-364	Porta do Carona aberta		Evento	0	NÃO	-17,5302	-52,5336
	22/08/2024 18:02:42	GO - MINEIROS - BR-364	O veículo está bloqueado		Status	0	NÃO	-17,5302	-52,5336
	22/08/2024 18:02:42	GO - MINEIROS - BR-364	Parada do Veículo		Alerta de Software	0	NÃO	-17,5302	-52,5336
	22/08/2024 18:02:23	GO - MINEIROS - BR-364	Porta do Carona aberta		Evento	0	NÃO	-17,5302	-52,5336
	22/08/2024 18:02:23	GO - MINEIROS - BR-364	O veículo está bloqueado		Status	0	NÃO	-17,5302	-52,5336
	22/08/2024 18:01:54	GO - MINEIROS - BR-364	O veículo está bloqueado		Status	0	NÃO	-17,5302	-52,5336
	22/08/2024 18:01:54	GO - MINEIROS - BR-364	Parada do Veículo		Alerta de Software	0	NÃO	-17,5302	-52,5336
	22/08/2024 18:01:54	GO - MINEIROS - BR-364	Porta do Carona aberta		Evento	0	NÃO	-17,5302	-52,5336
	22/08/2024 18:00:42	GO - MINEIROS - BR-364	Parada do Veículo		Alerta de Software	0	NÃO	-17,5302	-52,5336
	22/08/2024 18:00:42	GO - MINEIROS - BR-364	O veículo está bloqueado		Status	0	NÃO	-17,5302	-52,5336
	22/08/2024 17:58:42	GO - MINEIROS - BR-364	O veículo está bloqueado		Status	0	NÃO	-17,5302	-52,5336
	22/08/2024 17:58:42	GO - MINEIROS - BR-364	Parada do Veículo		Alerta de Software	0	NÃO	-17,5302	-52,5336

RELATÓRIO ANALÍTICO POR VEÍCULO

Período: 21/08/2024 00:00:00 à 27/08/2024 23:59:59

Identificador: RVQ5B60 SIMONE DAF 2022

Placa: RVQ5B60

Legenda:

Mensagens enviadas do Veículo (Veículo -> Central)

Mensagens enviadas do Veículo (Controle de Jornada Cliente)

Mensagens enviadas da Central (Central -> Veículo)






Sentido:	Data e Hora:	Localização:	Mensagem:	Modo Emergência	Tipo Mensagem:	Vel. (Km/h)	Log ?	Latitude	Longitude
	22/08/2024 17:56:42	GO - MINEIROS - BR-364	Parada do Veículo		Alerta de Software	0	NÃO	-17,5302	-52,5336
	22/08/2024 17:56:42	GO - MINEIROS - BR-364	O veículo está bloqueado		Status	0	NÃO	-17,5302	-52,5336
	22/08/2024 17:56:04	MENSAGEM ENVIADA PELA CENTRAL Enviada por: integração	MENSAGEM IIVRE:VEICULO BLOQUEADO		Macro		-		
	22/08/2024 17:56:03	MENSAGEM ENVIADA PELA CENTRAL Enviada por: integração	Ligar Bloqueio		Comando		-		
	22/08/2024 17:54:42	GO - MINEIROS - BR-364	O veículo está bloqueado		Status	0	NÃO	-17,5302	-52,5336
	22/08/2024 17:54:42	GO - MINEIROS - BR-364	Parada do Veículo		Alerta de Software	0	NÃO	-17,5302	-52,5336
	22/08/2024 17:53:14	GO - MINEIROS - BR-364	Parada do Veículo		Alerta de Software	0	NÃO	-17,5302	-52,5336
	22/08/2024 17:53:14	GO - MINEIROS - BR-364	O veículo está bloqueado		Status	0	NÃO	-17,5302	-52,5336
	22/08/2024 17:53:14	GO - MINEIROS - BR-364	Ignição desligada		Evento	0	NÃO	-17,5302	-52,5336
	22/08/2024 17:52:42	GO - MINEIROS - BR-364	Ignição ligada		Status	0	NÃO	-17,5302	-52,5336
	22/08/2024 17:52:42	GO - MINEIROS - BR-364	O veículo está bloqueado		Status	0	NÃO	-17,5302	-52,5336
	22/08/2024 17:52:42	GO - MINEIROS - BR-364	Parada do Veículo		Alerta de Software	0	NÃO	-17,5302	-52,5336
	22/08/2024 17:52:34	GO - MINEIROS - BR-364	10 PERNOITE 10 PERNOITE: LOCAL: PREVISAO DE REINICIO DATA: HORA: ID MOTORISTA:		Macro		NÃO	-17,5302	-52,5336
	22/08/2024 17:50:42	GO - MINEIROS - Próx. BR-364	Ignição ligada		Status	7	NÃO	-17,5318	-52,5322
	22/08/2024 17:48:42	GO - MINEIROS - Próx. BR-364	Ignição ligada		Status	0	NÃO	-17,5329	-52,5323
	22/08/2024 17:48:42	GO - MINEIROS - Próx. BR-364	Parada do Veículo		Alerta de Software	0	NÃO	-17,5329	-52,5323
	22/08/2024 17:46:42	GO - MINEIROS - Próx. BR-364	Ignição ligada		Status	9	NÃO	-17,5319	-52,5324
	22/08/2024 17:44:42	GO - MINEIROS - BR-364	Ignição ligada		Status	48	NÃO	-17,5384	-52,5308
	22/08/2024 17:42:42	GO - MINEIROS - BR-364	Ignição ligada		Status	36	NÃO	-17,5481	-52,5286
	22/08/2024 17:40:42	GO - MINEIROS - BR-364	Ignição ligada		Status	38	NÃO	-17,5584	-52,5279
	22/08/2024 17:38:42	GO - MINEIROS - BR-364	Ignição ligada		Status	24	NÃO	-17,5684	-52,5301
	22/08/2024 17:36:42	GO - MINEIROS - BR-364	Ignição ligada		Status	25	NÃO	-17,5718	-52,5241
	22/08/2024 17:34:42	GO - MINEIROS - BR-364	Ignição ligada		Status	37	NÃO	-17,5789	-52,5173
	22/08/2024 17:32:42	GO - MINEIROS - BR-364	Ignição ligada		Status	53	NÃO	-17,5799	-52,5057
	22/08/2024 17:31:12	GO - MINEIROS - BR-364			Posição Normal	68	NÃO	-17,5875	-52,4928
	22/08/2024 17:30:42	GO - MINEIROS - BR-364	Ignição ligada		Status	58	NÃO	-17,5901	-52,4888
	22/08/2024 17:28:42	GO - MINEIROS - BR-364	Ignição ligada		Status	64	NÃO	-17,5898	-52,4702
	22/08/2024 17:26:48	GO - MINEIROS - BR-364			Posição Normal	70	NÃO	-17,5948	-52,4495
	22/08/2024 17:26:42	GO - MINEIROS - BR-364	Ignição ligada		Status	70	NÃO	-17,5950	-52,4485
	22/08/2024 17:24:57	GO - MINEIROS - BR-364			Posição Normal	66	NÃO	-17,6025	-52,4351
	22/08/2024 17:24:42	GO - MINEIROS - BR-364	Ignição ligada		Status	61	NÃO	-17,6046	-52,4339
	22/08/2024 17:22:42	GO - MINEIROS - BR-364	Ignição ligada		Status	66	NÃO	-17,6130	-52,4179
	22/08/2024 17:22:10	GO - MINEIROS - BR-364			Posição Normal	62	NÃO	-17,6147	-52,4127

RELATÓRIO ANALÍTICO POR VEÍCULO






































Período: 21/08/2024 00:00:00 à 27/08/2024 23:59:59

Identificador: RVQ5B60 SIMONE DAF 2022

Placa: RVQ5B60




- Legenda:**
-  Mensagens enviadas do Veículo (Veículo -> Central)
 -  Mensagens enviadas do Veículo (Controle de Jornada Cliente)
 -  Mensagens enviadas da Central (Central -> Veículo)








































Sentido:	Data e Hora:	Localização:	Mensagem:	Modo Emergência	Tipo Mensagem:	Vel. (Km/h)	Log ?	Latitude	Longitude
	22/08/2024 17:20:42	GO - MINEIROS - BR-364	Ignição ligada		Status	39	NÃO	-17,6166	-52,4028
	22/08/2024 17:18:42	GO - MINEIROS - BR-364	Ignição ligada		Status	41	NÃO	-17,6230	-52,3931
	22/08/2024 17:16:42	GO - MINEIROS - BR-364	Ignição ligada		Status	75	SIM	-17,6305	-52,3777
	22/08/2024 17:14:42	GO - MINEIROS - BR-364	Ignição ligada		Status	39	NÃO	-17,6418	-52,3692
	22/08/2024 17:14:42	GO - MINEIROS - BR-364	Ignição ligada		Status	39	SIM	-17,6419	-52,3692
	22/08/2024 17:12:41	GO - MINEIROS - BR-364	Ignição ligada		Status	81	SIM	-17,6494	-52,3569
	22/08/2024 17:10:41	GO - MINEIROS - BR-364	Ignição ligada		Status	55	SIM	-17,6624	-52,3425
	22/08/2024 17:08:42	GO - MINEIROS - BR-364	Ignição ligada		Status	50	SIM	-17,6707	-52,3308
	22/08/2024 17:06:42	GO - MINEIROS - BR-364	Ignição ligada		Status	73	SIM	-17,6683	-52,3111
	22/08/2024 17:04:42	GO - MINEIROS - BR-364	Ignição ligada		Status	77	NÃO	-17,6687	-52,2899
	22/08/2024 17:02:42	GO - MINEIROS - BR-364	Ignição ligada		Status	64	NÃO	-17,6648	-52,2711
	22/08/2024 17:00:42	GO - MINEIROS - BR-364	Ignição ligada		Status	75	NÃO	-17,6701	-52,2504
	22/08/2024 16:58:42	GO - JATAÍ - BR-364	Ignição ligada		Status	54	NÃO	-17,6646	-52,2313
	22/08/2024 16:56:42	GO - JATAÍ - BR-364	Ignição ligada		Status	51	NÃO	-17,6740	-52,2166
	22/08/2024 16:54:42	GO - JATAÍ - BR-364	Parada do Veículo		Alerta de Software	0	NÃO	-17,6780	-52,2121
	22/08/2024 16:54:42	GO - JATAÍ - BR-364	Ignição ligada		Status	0	NÃO	-17,6780	-52,2121
	22/08/2024 16:52:42	GO - JATAÍ - BR-364	Ignição ligada		Status	67	NÃO	-17,6800	-52,2100
	22/08/2024 16:50:42	GO - JATAÍ - BR-364	Ignição ligada		Status	63	NÃO	-17,6926	-52,1960
	22/08/2024 16:48:42	GO - JATAÍ - BR-364	Ignição ligada		Status	62	NÃO	-17,7050	-52,1822
	22/08/2024 16:46:42	GO - JATAÍ - BR-364	Ignição ligada		Status	68	NÃO	-17,7190	-52,1668
	22/08/2024 16:46:24	GO - JATAÍ - BR-364			Posição Normal	70	NÃO	-17,7210	-52,1645
	22/08/2024 16:44:42	GO - JATAÍ - BR-364	Ignição ligada		Status	60	NÃO	-17,7279	-52,1485
	22/08/2024 16:42:42	GO - JATAÍ - BR-364	Ignição ligada		Status	60	NÃO	-17,7388	-52,1343
	22/08/2024 16:40:42	GO - JATAÍ - BR-364	Ignição ligada		Status	66	NÃO	-17,7529	-52,1237
	22/08/2024 16:38:42	GO - JATAÍ - BR-364	Ignição ligada		Status	79	NÃO	-17,7664	-52,1086
	22/08/2024 16:36:42	GO - JATAÍ - BR-364	Ignição ligada		Status	65	NÃO	-17,7807	-52,0926
	22/08/2024 16:34:42	GO - JATAÍ - BR-364	Ignição ligada		Status	67	NÃO	-17,7853	-52,0731
	22/08/2024 16:32:42	GO - JATAÍ - BR-364	Ignição ligada		Status	74	NÃO	-17,7957	-52,0536
	22/08/2024 16:30:42	GO - JATAÍ - próx. BR-364	Ignição ligada		Status	69	NÃO	-17,8087	-52,0372
	22/08/2024 16:28:42	GO - JATAÍ - BR-364	Ignição ligada		Status	75	NÃO	-17,8186	-52,0203
	22/08/2024 16:26:42	GO - JATAÍ - BR-364	Ignição ligada		Status	49	NÃO	-17,8134	-52,0010
	22/08/2024 16:24:42	GO - JATAÍ - BR-364	Ignição ligada		Status	70	NÃO	-17,8152	-51,9814
	22/08/2024 16:22:42	GO - JATAÍ - BR-364	Ignição ligada		Status	67	NÃO	-17,8233	-51,9624
	22/08/2024 16:20:42	GO - JATAÍ - BR-364	Ignição ligada		Status	73	NÃO	-17,8363	-51,9447
	22/08/2024 16:18:42	GO - JATAÍ - BR-364	Ignição ligada		Status	68	NÃO	-17,8441	-51,9243
	22/08/2024 16:16:42	GO - JATAÍ - BR-364	Ignição ligada		Status	73	NÃO	-17,8541	-51,9047
	22/08/2024 16:14:44	GO - JATAÍ - BR-364			Posição Normal	56	NÃO	-17,8650	-51,8875

RELATÓRIO ANALÍTICO POR VEÍCULO

Período: 21/08/2024 00:00:00 à 27/08/2024 23:59:59
Identificador: RVQ5B60 SIMONE DAF 2022
Placa: RVQ5B60

- Legenda:**
-  Mensagens enviadas do Veículo (Veículo -> Central)
 -  Mensagens enviadas do Veículo (Controle de Jornada Cliente)
 -  Mensagens enviadas da Central (Central -> Veículo)






Sentido:	Data e Hora:	Localização:	Mensagem:	Modo Emergência	Tipo Mensagem:	Vel. (Km/h)	Log ?	Latitude	Longitude
	22/08/2024 16:14:42	GO - JATAÍ - BR-364	Ignição ligada		Status	55	NÃO	-17,8651	-51,8873
	22/08/2024 16:12:42	GO - JATAÍ - BR-364	Ignição ligada		Status	76	NÃO	-17,8771	-51,8724
	22/08/2024 16:11:09	GO - JATAÍ - BR-364			Posição Normal	75	NÃO	-17,8877	-51,8610
	22/08/2024 16:10:42	GO - JATAÍ - BR-364	Ignição ligada		Status	67	NÃO	-17,8883	-51,8563
	22/08/2024 16:08:42	GO - JATAÍ - BR-364	Ignição ligada		Status	67	NÃO	-17,8963	-51,8377
	22/08/2024 16:07:24	GO - JATAÍ - BR-364			Posição Normal	46	NÃO	-17,9042	-51,8304
	22/08/2024 16:06:42	GO - JATAÍ - BR-364	Ignição ligada		Status	45	NÃO	-17,9039	-51,8256
	22/08/2024 16:04:42	GO - JATAÍ - BR-364	Ignição ligada		Status	50	NÃO	-17,9082	-51,8116
	22/08/2024 16:02:42	GO - JATAÍ - BR-364	Ignição ligada		Status	64	NÃO	-17,9074	-51,7948
	22/08/2024 16:00:42	GO - JATAÍ - BR-364	Ignição ligada		Status	59	NÃO	-17,9102	-51,7746
	22/08/2024 15:58:42	GO - JATAÍ - BR-364	Ignição ligada		Status	9	NÃO	-17,9112	-51,7707
	22/08/2024 15:56:42	GO - JATAÍ - BR-060	Ignição ligada		Status	28	NÃO	-17,9152	-51,7631
	22/08/2024 15:54:42	GO - JATAÍ - BR-060	Ignição ligada		Status	64	NÃO	-17,9181	-51,7520
	22/08/2024 15:52:42	GO - JATAÍ - BR-060	Ignição ligada		Status	58	NÃO	-17,9202	-51,7345
	22/08/2024 15:50:42	GO - JATAÍ - BR-060	Ignição ligada		Status	48	NÃO	-17,9177	-51,7173
	22/08/2024 15:48:42	GO - JATAÍ - BR-060	Ignição ligada		Status	55	NÃO	-17,9208	-51,7005
	22/08/2024 15:46:42	GO - JATAÍ - BR-060	Ignição ligada		Status	47	NÃO	-17,9101	-51,6854
	22/08/2024 15:44:42	GO - JATAÍ - BR-060	Ignição ligada		Status	50	NÃO	-17,9008	-51,6732
	22/08/2024 15:42:42	GO - JATAÍ - BR-060	Ignição ligada		Status	49	NÃO	-17,8914	-51,6586
	22/08/2024 15:40:42	GO - JATAÍ - BR-060	Ignição ligada		Status	50	NÃO	-17,8817	-51,6478
	22/08/2024 15:38:42	GO - JATAÍ - BR-060	Ignição ligada		Status	49	NÃO	-17,8735	-51,6364
	22/08/2024 15:36:42	GO - JATAÍ - BR-060	Ignição ligada		Status	80	NÃO	-17,8713	-51,6143
	22/08/2024 15:34:42	GO - JATAÍ - BR-060	Ignição ligada		Status	68	NÃO	-17,8685	-51,5944
	22/08/2024 15:32:42	GO - JATAÍ - BR-060	Ignição ligada		Status	60	NÃO	-17,8658	-51,5749
	22/08/2024 15:30:42	GO - JATAÍ - BR-060	Ignição ligada		Status	64	NÃO	-17,8602	-51,5597
	22/08/2024 15:28:42	GO - JATAÍ - BR-060	Ignição ligada		Status	72	NÃO	-17,8545	-51,5408
	22/08/2024 15:26:42	GO - JATAÍ - BR-060	Ignição ligada		Status	0	NÃO	-17,8534	-51,5328
	22/08/2024 15:26:42	GO - JATAÍ - BR-060	Parada do Veículo		Alerta de Software	0	NÃO	-17,8534	-51,5328
	22/08/2024 15:24:42	GO - JATAÍ - BR-060	Ignição ligada		Status	73	NÃO	-17,8518	-51,5211
	22/08/2024 15:22:42	GO - JATAÍ - BR-060	Ignição ligada		Status	56	NÃO	-17,8491	-51,5015
	22/08/2024 15:20:42	GO - JATAÍ - BR-060	Ignição ligada		Status	52	NÃO	-17,8467	-51,4843
	22/08/2024 15:18:42	GO - JATAÍ - BR-060	Ignição ligada		Status	53	NÃO	-17,8446	-51,4688
	22/08/2024 15:16:42	GO - JATAÍ - BR-060	Ignição ligada		Status	51	NÃO	-17,8421	-51,4509
	22/08/2024 15:16:20	GO - JATAÍ - BR-060			Posição Normal	53	NÃO	-17,8417	-51,4480
	22/08/2024 15:14:42	GO - JATAÍ - BR-060	Ignição ligada		Status	63	NÃO	-17,8399	-51,4350
	22/08/2024 15:12:42	GO - RIO VERDE - BR-060	Ignição ligada		Status	77	NÃO	-17,8370	-51,4137
	22/08/2024 15:10:42	GO - RIO VERDE - BR-060	Ignição ligada		Status	68	NÃO	-17,8340	-51,3919

RELATÓRIO ANALÍTICO POR VEÍCULO






































Período: 21/08/2024 00:00:00 à 27/08/2024 23:59:59

Identificador: RVQ5B60 SIMONE DAF 2022

Placa: RVQ5B60

- Legenda:**
-  Mensagens enviadas do Veículo (Veículo -> Central)
 -  Mensagens enviadas do Veículo (Controle de Jornada Cliente)
 -  Mensagens enviadas da Central (Central -> Veículo)






Sentido:	Data e Hora:	Localização:	Mensagem:	Modo Emergência	Tipo Mensagem:	Vel. (Km/h)	Log ?	Latitude	Longitude
	22/08/2024 15:08:42	GO - RIO VERDE - BR-060	Ignição ligada		Status	74	NÃO	-17,8312	-51,3715
	22/08/2024 15:08:03	GO - RIO VERDE - BR-060			Posição Normal	54	NÃO	-17,8302	-51,3649
	22/08/2024 15:06:42	GO - RIO VERDE - BR-060	Ignição ligada		Status	57	NÃO	-17,8289	-51,3549
	22/08/2024 15:04:42	GO - RIO VERDE - BR-060	Ignição ligada		Status	60	NÃO	-17,8261	-51,3344
	22/08/2024 15:02:42	GO - RIO VERDE - Próx. BR-060	Ignição ligada		Status	62	NÃO	-17,8249	-51,3148
	22/08/2024 15:00:42	GO - RIO VERDE - BR-060	Ignição ligada		Status	59	NÃO	-17,8156	-51,2968
	22/08/2024 14:58:42	GO - RIO VERDE - BR-060	Ignição ligada		Status	74	NÃO	-17,8136	-51,2744
	22/08/2024 14:56:42	GO - RIO VERDE - BR-060	Ignição ligada		Status	77	NÃO	-17,8211	-51,2541
	22/08/2024 14:54:42	GO - RIO VERDE - BR-060	Ignição ligada		Status	65	NÃO	-17,8208	-51,2323
	22/08/2024 14:52:52	GO - RIO VERDE - BR-060			Posição Normal	72	NÃO	-17,8199	-51,2120
	22/08/2024 14:52:42	GO - RIO VERDE - BR-060	Ignição ligada		Status	71	NÃO	-17,8198	-51,2102
	22/08/2024 14:50:42	GO - RIO VERDE - BR-060	Ignição ligada		Status	73	NÃO	-17,8189	-51,1881
	22/08/2024 14:48:42	GO - RIO VERDE - BR-060	Ignição ligada		Status	68	NÃO	-17,8180	-51,1665
	22/08/2024 14:46:42	GO - RIO VERDE - BR-060	Ignição ligada		Status	54	NÃO	-17,8171	-51,1472
	22/08/2024 14:44:42	GO - RIO VERDE - BR-060	Ignição ligada		Status	71	NÃO	-17,8162	-51,1253
	22/08/2024 14:42:45	GO - RIO VERDE - BR-060			Posição Normal	62	NÃO	-17,8153	-51,1053
	22/08/2024 14:42:42	GO - RIO VERDE - BR-060	Ignição ligada		Status	62	NÃO	-17,8153	-51,1048
	22/08/2024 14:40:42	GO - RIO VERDE - BR-060	Ignição ligada		Status	52	NÃO	-17,8146	-51,0882
	22/08/2024 14:38:42	GO - RIO VERDE - BR-060	Ignição ligada		Status	58	NÃO	-17,8196	-51,0715
	22/08/2024 14:36:42	GO - RIO VERDE - BR-060	Ignição ligada		Status	43	NÃO	-17,8221	-51,0541
	22/08/2024 14:36:17	GO - RIO VERDE - BR-060			Posição Normal	32	NÃO	-17,8222	-51,0517
	22/08/2024 14:34:42	GO - RIO VERDE - BR-060	Ignição ligada		Status	0	NÃO	-17,8223	-51,0502
	22/08/2024 14:32:42	GO - RIO VERDE - BR-060	Ignição ligada		Status	79	NÃO	-17,8227	-51,0326
	22/08/2024 14:30:42	GO - RIO VERDE - BR-060	Ignição ligada		Status	69	NÃO	-17,8231	-51,0103
	22/08/2024 14:28:42	GO - RIO VERDE - BR-060	Ignição ligada		Status	45	NÃO	-17,8239	-50,9928
	22/08/2024 14:26:42	GO - RIO VERDE - BR-060	Ignição ligada		Status	75	NÃO	-17,8262	-50,9746
	22/08/2024 14:24:42	GO - RIO VERDE - BR-060	Ignição ligada		Status	21	NÃO	-17,8248	-50,9614
	22/08/2024 14:22:42	GO - RIO VERDE - BR-060	Ignição ligada		Status	49	NÃO	-17,8211	-50,9475
	22/08/2024 14:20:42	GO - RIO VERDE - BR-060	Ignição ligada		Status	54	NÃO	-17,8148	-50,9340
	22/08/2024 14:18:42	GO - RIO VERDE - BR-060	Ignição ligada		Status	75	NÃO	-17,8007	-50,9186
	22/08/2024 14:16:42	GO - RIO VERDE - Próx. Avenida Marcha Para O Oeste	Ignição ligada		Status	40	NÃO	-17,7885	-50,9050
	22/08/2024 14:14:42	GO - RIO VERDE - BR-452	Ignição ligada		Status	9	NÃO	-17,7872	-50,9004
	22/08/2024 14:12:42	GO - RIO VERDE - BR-452	Ignição ligada		Status	48	NÃO	-17,7919	-50,8926
	22/08/2024 14:10:42	GO - RIO VERDE - BR-452	Ignição ligada		Status	45	NÃO	-17,7992	-50,8800
	22/08/2024 14:08:42	GO - RIO VERDE - BR-452	Ignição ligada		Status	54	NÃO	-17,8080	-50,8649
	22/08/2024 14:06:42	GO - RIO VERDE - BR-452	Ignição ligada		Status	69	NÃO	-17,8165	-50,8501
	22/08/2024 14:04:42	GO - RIO VERDE - BR-452	Ignição ligada		Status	0	NÃO	-17,8239	-50,8373

RELATÓRIO ANALÍTICO POR VEÍCULO





































Período: 21/08/2024 00:00:00 à 27/08/2024 23:59:59

Identificador: RVQ5B60 SIMONE DAF 2022

Placa: RVQ5B60

- Legenda:**
-  Mensagens enviadas do Veículo (Veículo -> Central)
 -  Mensagens enviadas do Veículo (Controle de Jornada Cliente)
 -  Mensagens enviadas da Central (Central -> Veículo)



Sentido:	Data e Hora:	Localização:	Mensagem:	Modo Emergência	Tipo Mensagem:	Vel. (Km/h)	Log ?	Latitude	Longitude
	22/08/2024 14:04:42	GO - RIO VERDE - BR-452	Parada do Veículo		Alerta de Software	0	NÃO	-17,8239	-50,8373
	22/08/2024 14:02:42	GO - RIO VERDE - BR-452			Posição Normal	48	NÃO	-17,8258	-50,8341
	22/08/2024 14:02:42	GO - RIO VERDE - BR-452	Ignição ligada		Status	48	NÃO	-17,8258	-50,8341
	22/08/2024 14:00:42	GO - RIO VERDE - BR-452	Ignição ligada		Status	68	NÃO	-17,8327	-50,8181
	22/08/2024 13:58:42	GO - RIO VERDE - BR-452	Ignição ligada		Status	65	NÃO	-17,8398	-50,7997
	22/08/2024 13:56:42	GO - RIO VERDE - BR-452	Ignição ligada		Status	61	NÃO	-17,8468	-50,7815
	22/08/2024 13:54:42	GO - RIO VERDE - BR-452	Ignição ligada		Status	61	NÃO	-17,8539	-50,7631
	22/08/2024 13:52:42	GO - RIO VERDE - BR-452	Ignição ligada		Status	48	NÃO	-17,8597	-50,7479
	22/08/2024 13:51:35	GO - RIO VERDE - BR-452			Posição Normal	33	NÃO	-17,8632	-50,7411
	22/08/2024 13:50:42	GO - RIO VERDE - BR-452	Ignição ligada		Status	33	NÃO	-17,8656	-50,7377
	22/08/2024 13:48:42	GO - RIO VERDE - BR-452	Ignição ligada		Status	43	NÃO	-17,8746	-50,7250
	22/08/2024 13:46:42	GO - RIO VERDE - BR-452	Ignição ligada		Status	51	NÃO	-17,8784	-50,7083
	22/08/2024 13:46:36	MENSAGEM ENVIADA PELA CENTRAL Enviada por: integração		Temporizador 10-10 / 18 hora(s)	Comando		-		
	22/08/2024 13:44:42	GO - RIO VERDE - BR-452	Ignição ligada		Status	70	NÃO	-17,8831	-50,6923
			02 INICIO DE VIAGEM CARREGADO BR RISK 02 INICIO DE VIAGEM CARREGADO BR RISK: CONDUTOR: DDD: TELEFONE: ID MOTORISTA:		Macro		NÃO	-17,8854	-50,6844
	22/08/2024 13:43:49	GO - RIO VERDE - BR-452							
									
	22/08/2024 13:42:42	GO - RIO VERDE - BR-452	Ignição ligada		Status	57	NÃO	-17,8874	-50,6776
	22/08/2024 13:40:42	GO - SANTA HELENA DE GOIÁS - BR-452	Ignição ligada		Status	76	NÃO	-17,8919	-50,6620
	22/08/2024 13:38:42	GO - SANTA HELENA DE GOIÁS - BR-452	Ignição ligada		Status	58	NÃO	-17,9000	-50,6442
	22/08/2024 13:36:42	GO - SANTA HELENA DE GOIÁS - BR-452	Ignição ligada		Status	43	NÃO	-17,9075	-50,6288
	22/08/2024 13:34:42	GO - SANTA HELENA DE GOIÁS - BR-452	Ignição ligada		Status	50	NÃO	-17,9122	-50,6189
	22/08/2024 13:32:42	GO - SANTA HELENA DE GOIÁS - BR-452	Ignição ligada		Status	51	NÃO	-17,9158	-50,6061
	22/08/2024 13:30:42	GO - SANTA HELENA DE GOIÁS - Próx. BR-452	Ignição ligada		Status	71	NÃO	-17,9155	-50,5878
	22/08/2024 13:28:42	GO - SANTA HELENA DE GOIÁS - BR-452	Ignição ligada		Status	59	NÃO	-17,9235	-50,5686
	22/08/2024 13:26:42	GO - SANTA HELENA DE GOIÁS - BR-452	Ignição ligada		Status	22	NÃO	-17,9295	-50,5544
	22/08/2024 13:24:42	GO - SANTA HELENA DE GOIÁS - BR-452	Ignição ligada		Status	2	NÃO	-17,9302	-50,5527
	22/08/2024 13:22:42	GO - SANTA HELENA DE GOIÁS - BR-452	Ignição ligada		Status	4	NÃO	-17,9303	-50,5524
	22/08/2024 13:20:42	GO - SANTA HELENA DE GOIÁS - BR-452	Parada do Veículo		Alerta de Software	0	NÃO	-17,9303	-50,5524
	22/08/2024 13:20:42	GO - SANTA HELENA DE GOIÁS - BR-452	Ignição ligada		Status	0	NÃO	-17,9303	-50,5524
	22/08/2024 13:18:42	GO - SANTA HELENA DE GOIÁS - BR-452	Ignição ligada		Status	0	NÃO	-17,9303	-50,5524
	22/08/2024 13:18:42	GO - SANTA HELENA DE GOIÁS - BR-452	Parada do Veículo		Alerta de Software	0	NÃO	-17,9303	-50,5524
	22/08/2024 13:16:42	GO - SANTA HELENA DE GOIÁS - BR-452	Parada do Veículo		Alerta de Software	0	NÃO	-17,9303	-50,5524
	22/08/2024 13:16:42	GO - SANTA HELENA DE GOIÁS - BR-452	Ignição ligada		Status	0	NÃO	-17,9303	-50,5524
	22/08/2024 13:14:42	GO - SANTA HELENA DE GOIÁS - BR-452	Ignição ligada		Status	0	NÃO	-17,9303	-50,5524
	22/08/2024 13:14:42	GO - SANTA HELENA DE GOIÁS - BR-452	Parada do Veículo		Alerta de Software	0	NÃO	-17,9303	-50,5524

RELATÓRIO ANALÍTICO POR VEÍCULO

Período: 21/08/2024 00:00:00 à 27/08/2024 23:59:59

Identificador: RVQ5B60 SIMONE DAF 2022

Placa: RVQ5B60

Legenda:

Mensagens enviadas do Veículo (Veículo -> Central)

Mensagens enviadas do Veículo (Controle de Jornada Cliente)

Mensagens enviadas da Central (Central -> Veículo)



Sentido:	Data e Hora:	Localização:	Mensagem:	Modo Emergência	Tipo Mensagem:	Vel. (Km/h)	Log ?	Latitude	Longitude
	22/08/2024 13:13:05	GO - SANTA HELENA DE GOIÁS - BR-452			Posição Normal	40	NÃO	-17,9320	-50,5479
	22/08/2024 13:12:42	GO - SANTA HELENA DE GOIÁS - BR-452	Ignição ligada		Status	30	NÃO	-17,9329	-50,5462
	22/08/2024 13:10:42	GO - SANTA HELENA DE GOIÁS - BR-452	Ignição ligada		Status	22	NÃO	-17,9362	-50,5383
	22/08/2024 13:08:42	GO - SANTA HELENA DE GOIÁS - BR-452	Ignição ligada		Status	63	NÃO	-17,9415	-50,5258
	22/08/2024 13:06:42	GO - SANTA HELENA DE GOIÁS - BR-452	Ignição ligada		Status	65	NÃO	-17,9498	-50,5115
	22/08/2024 13:04:42	GO - RIO VERDE - BR-452	Ignição ligada		Status	54	NÃO	-17,9597	-50,4949
	22/08/2024 13:04:41	GO - RIO VERDE - BR-452			Posição Normal	55	NÃO	-17,9598	-50,4947
	22/08/2024 13:02:42	GO - RIO VERDE - BR-452	Ignição ligada		Status	55	NÃO	-17,9651	-50,4807
	22/08/2024 13:00:42	GO - MAURILÂNDIA - BR-452	Ignição ligada		Status	59	NÃO	-17,9723	-50,4621
	22/08/2024 12:58:42	GO - MAURILÂNDIA - BR-452	Ignição ligada		Status	57	NÃO	-17,9795	-50,4429
	22/08/2024 12:56:42	GO - MAURILÂNDIA - BR-452	Ignição ligada		Status	58	NÃO	-17,9876	-50,4251
	22/08/2024 12:54:42	GO - MAURILÂNDIA - BR-452	Ignição ligada		Status	58	NÃO	-17,9969	-50,4072
	22/08/2024 12:52:42	GO - MAURILÂNDIA - BR-452	Ignição ligada		Status	61	NÃO	-18,0008	-50,3881
	22/08/2024 12:50:42	GO - MAURILÂNDIA - Próx. BR-452	Ignição ligada		Status	67	NÃO	-18,0068	-50,3671
	22/08/2024 12:48:42	GO - MAURILÂNDIA - BR-452	Ignição ligada		Status	77	NÃO	-18,0149	-50,3493
	22/08/2024 12:47:00	GO - MAURILÂNDIA - BR-452			Posição Normal	52	NÃO	-18,0215	-50,3342
	22/08/2024 12:46:42	GO - MAURILÂNDIA - BR-452	Ignição ligada		Status	49	NÃO	-18,0225	-50,3321
	22/08/2024 12:44:42	GO - MAURILÂNDIA - BR-452	Ignição ligada		Status	55	NÃO	-18,0286	-50,3159
	22/08/2024 12:42:42	GO - MAURILÂNDIA - BR-452	Ignição ligada		Status	81	NÃO	-18,0335	-50,2989
	22/08/2024 12:40:42	GO - MAURILÂNDIA - BR-452	Ignição ligada		Status	65	NÃO	-18,0397	-50,2775
	22/08/2024 12:38:42	GO - MAURILÂNDIA - BR-452	Ignição ligada		Status	64	NÃO	-18,0459	-50,2559
	22/08/2024 12:36:42	GO - MAURILÂNDIA - BR-452	Ignição ligada		Status	62	NÃO	-18,0517	-50,2357
	22/08/2024 12:34:42	GO - MAURILÂNDIA - BR-452	Ignição ligada		Status	68	NÃO	-18,0520	-50,2160
	22/08/2024 12:32:42	GO - PORTEIRÃO - BR-452	Ignição ligada		Status	77	NÃO	-18,0491	-50,1943
	22/08/2024 12:30:42	GO - PORTEIRÃO - BR-452	Ignição ligada		Status	62	NÃO	-18,0559	-50,1753
	22/08/2024 12:28:42	GO - GOIATUBA - BR-452	Ignição ligada		Status	65	NÃO	-18,0638	-50,1599
	22/08/2024 12:26:42	GO - GOIATUBA - Próx. BR-452	Ignição ligada		Status	6	NÃO	-18,0684	-50,1517
	22/08/2024 12:25:55	GO - GOIATUBA - Próx. BR-452	Ignição ligada		Status	3	NÃO	-18,0686	-50,1513
	22/08/2024 12:25:55	GO - GOIATUBA - Próx. BR-452	Senha identificada, condutor JORGE VIEIRA DA SILVA		Evento	3	NÃO	-18,0686	-50,1513
	22/08/2024 12:25:35	GO - GOIATUBA - Próx. BR-452	REINICIO DE VIAGEM REINICIO DE VIAGEM		Macro		NÃO	-18,0686	-50,1513
	22/08/2024 12:25:12	GO - GOIATUBA - Próx. BR-452	Parada do Veículo		Alerta de Software	0	NÃO	-18,0686	-50,1513
	22/08/2024 12:25:12	GO - GOIATUBA - Próx. BR-452	Ignição ligada		Evento	0	NÃO	-18,0686	-50,1513
	22/08/2024 12:25:12	GO - GOIATUBA - Próx. BR-452	O veículo está bloqueado		Status	0	NÃO	-18,0686	-50,1513
	22/08/2024 12:24:42	GO - GOIATUBA - Próx. BR-452	O veículo está bloqueado		Status	0	NÃO	-18,0686	-50,1513
	22/08/2024 12:24:42	GO - GOIATUBA - Próx. BR-452	Parada do Veículo		Alerta de Software	0	NÃO	-18,0686	-50,1513
	22/08/2024 12:22:42	GO - GOIATUBA - Próx. BR-452	Parada do Veículo		Alerta de Software	0	NÃO	-18,0686	-50,1513
	22/08/2024 12:22:42	GO - GOIATUBA - Próx. BR-452	O veículo está bloqueado		Status	0	NÃO	-18,0686	-50,1513

RELATÓRIO ANALÍTICO POR VEÍCULO








Período: 21/08/2024 00:00:00 à 27/08/2024 23:59:59

Identificador: RVQ5B60 SIMONE DAF 2022

Placa: RVQ5B60

- Legenda:**
-  Mensagens enviadas do Veículo (Veículo -> Central)
 -  Mensagens enviadas do Veículo (Controle de Jornada Cliente)
 -  Mensagens enviadas da Central (Central -> Veículo)






Sentido:	Data e Hora:	Localização:	Mensagem:	Modo Emergência	Tipo Mensagem:	Vel. (Km/h)	Log ?	Latitude	Longitude
	22/08/2024 12:20:42	GO - GOIATUBA - Próx. BR-452	O veículo está bloqueado		Status	0	NÃO	-18,0686	-50,1513
	22/08/2024 12:20:42	GO - GOIATUBA - Próx. BR-452	Parada do Veículo		Alerta de Software	0	NÃO	-18,0686	-50,1513
	22/08/2024 12:18:42	GO - GOIATUBA - Próx. BR-452	Parada do Veículo		Alerta de Software	0	NÃO	-18,0686	-50,1513
	22/08/2024 12:18:42	GO - GOIATUBA - Próx. BR-452	O veículo está bloqueado		Status	0	NÃO	-18,0686	-50,1513
	22/08/2024 12:16:42	GO - GOIATUBA - Próx. BR-452	O veículo está bloqueado		Status	0	NÃO	-18,0686	-50,1513
	22/08/2024 12:16:42	GO - GOIATUBA - Próx. BR-452	Parada do Veículo		Alerta de Software	0	NÃO	-18,0686	-50,1513
	22/08/2024 12:14:42	GO - GOIATUBA - Próx. BR-452	Parada do Veículo		Alerta de Software	0	NÃO	-18,0686	-50,1513
	22/08/2024 12:14:42	GO - GOIATUBA - Próx. BR-452	O veículo está bloqueado		Status	0	NÃO	-18,0686	-50,1513
	22/08/2024 12:12:42	GO - GOIATUBA - Próx. BR-452	O veículo está bloqueado		Status	0	NÃO	-18,0686	-50,1513
	22/08/2024 12:12:42	GO - GOIATUBA - Próx. BR-452	Parada do Veículo		Alerta de Software	0	NÃO	-18,0686	-50,1513
	22/08/2024 12:10:42	GO - GOIATUBA - Próx. BR-452	Parada do Veículo		Alerta de Software	0	NÃO	-18,0686	-50,1513
	22/08/2024 12:10:42	GO - GOIATUBA - Próx. BR-452	O veículo está bloqueado		Status	0	NÃO	-18,0686	-50,1513
	22/08/2024 12:08:42	GO - GOIATUBA - Próx. BR-452	O veículo está bloqueado		Status	0	NÃO	-18,0686	-50,1513
	22/08/2024 12:08:42	GO - GOIATUBA - Próx. BR-452	Parada do Veículo		Alerta de Software	0	NÃO	-18,0686	-50,1513
	22/08/2024 12:06:42	GO - GOIATUBA - Próx. BR-452	Parada do Veículo		Alerta de Software	0	NÃO	-18,0686	-50,1513
	22/08/2024 12:06:42	GO - GOIATUBA - Próx. BR-452	O veículo está bloqueado		Status	0	NÃO	-18,0686	-50,1513
	22/08/2024 12:04:42	GO - GOIATUBA - Próx. BR-452	O veículo está bloqueado		Status	0	NÃO	-18,0686	-50,1513
	22/08/2024 12:04:42	GO - GOIATUBA - Próx. BR-452	Parada do Veículo		Alerta de Software	0	NÃO	-18,0686	-50,1513
	22/08/2024 12:02:42	GO - GOIATUBA - Próx. BR-452	Parada do Veículo		Alerta de Software	0	NÃO	-18,0686	-50,1513
	22/08/2024 12:02:42	GO - GOIATUBA - Próx. BR-452	O veículo está bloqueado		Status	0	NÃO	-18,0686	-50,1513
	22/08/2024 12:00:42	GO - GOIATUBA - Próx. BR-452	O veículo está bloqueado		Status	0	NÃO	-18,0686	-50,1513
	22/08/2024 12:00:42	GO - GOIATUBA - Próx. BR-452	Parada do Veículo		Alerta de Software	0	NÃO	-18,0686	-50,1513
	22/08/2024 11:58:42	GO - GOIATUBA - Próx. BR-452	Parada do Veículo		Alerta de Software	0	NÃO	-18,0686	-50,1513
	22/08/2024 11:58:42	GO - GOIATUBA - Próx. BR-452	O veículo está bloqueado		Status	0	NÃO	-18,0686	-50,1513
	22/08/2024 11:56:42	GO - GOIATUBA - Próx. BR-452	O veículo está bloqueado		Status	0	NÃO	-18,0686	-50,1513
	22/08/2024 11:56:42	GO - GOIATUBA - Próx. BR-452	Parada do Veículo		Alerta de Software	0	NÃO	-18,0686	-50,1513
	22/08/2024 11:54:42	GO - GOIATUBA - Próx. BR-452	Parada do Veículo		Alerta de Software	0	NÃO	-18,0686	-50,1513
	22/08/2024 11:54:42	GO - GOIATUBA - Próx. BR-452	O veículo está bloqueado		Status	0	NÃO	-18,0686	-50,1513
	22/08/2024 11:52:42	GO - GOIATUBA - Próx. BR-452	O veículo está bloqueado		Status	0	NÃO	-18,0686	-50,1513
	22/08/2024 11:52:42	GO - GOIATUBA - Próx. BR-452	Parada do Veículo		Alerta de Software	0	NÃO	-18,0686	-50,1513
	22/08/2024 11:50:42	GO - GOIATUBA - Próx. BR-452	Parada do Veículo		Alerta de Software	0	NÃO	-18,0686	-50,1513
	22/08/2024 11:50:42	GO - GOIATUBA - Próx. BR-452	O veículo está bloqueado		Status	0	NÃO	-18,0686	-50,1513
	22/08/2024 11:48:42	GO - GOIATUBA - Próx. BR-452	O veículo está bloqueado		Status	0	NÃO	-18,0686	-50,1513
	22/08/2024 11:48:42	GO - GOIATUBA - Próx. BR-452	Parada do Veículo		Alerta de Software	0	NÃO	-18,0686	-50,1513
	22/08/2024 11:46:42	GO - GOIATUBA - Próx. BR-452	Parada do Veículo		Alerta de Software	0	NÃO	-18,0686	-50,1513
	22/08/2024 11:46:42	GO - GOIATUBA - Próx. BR-452	O veículo está bloqueado		Status	0	NÃO	-18,0686	-50,1513
	22/08/2024 11:44:42	GO - GOIATUBA - Próx. BR-452	O veículo está bloqueado		Status	0	NÃO	-18,0686	-50,1513

RELATÓRIO ANALÍTICO POR VEÍCULO
































Período: 21/08/2024 00:00:00 à 27/08/2024 23:59:59

Identificador: RVQ5B60 SIMONE DAF 2022

Placa: RVQ5B60

- Legenda:**
-  Mensagens enviadas do Veículo (Veículo -> Central)
 -  Mensagens enviadas do Veículo (Controle de Jornada Cliente)
 -  Mensagens enviadas da Central (Central -> Veículo)



Sentido:	Data e Hora:	Localização:	Mensagem:	Modo Emergência	Tipo Mensagem:	Vel. (Km/h)	Log ?	Latitude	Longitude
	22/08/2024 11:44:42	GO - GOIATUBA - Próx. BR-452	Parada do Veículo		Alerta de Software	0	NÃO	-18,0686	-50,1513
	22/08/2024 11:42:42	GO - GOIATUBA - Próx. BR-452	Parada do Veículo		Alerta de Software	0	NÃO	-18,0686	-50,1513
	22/08/2024 11:42:42	GO - GOIATUBA - Próx. BR-452	O veículo está bloqueado		Status	0	NÃO	-18,0686	-50,1513
	22/08/2024 11:41:52	GO - GOIATUBA - Próx. BR-452	O veículo está bloqueado		Status	0	NÃO	-18,0686	-50,1513
	22/08/2024 11:41:52	GO - GOIATUBA - Próx. BR-452	Parada do Veículo		Alerta de Software	0	NÃO	-18,0686	-50,1513
	22/08/2024 11:41:52	GO - GOIATUBA - Próx. BR-452	Porta do Carona aberta		Evento	0	NÃO	-18,0686	-50,1513
	22/08/2024 11:40:42	GO - GOIATUBA - Próx. BR-452	Parada do Veículo		Alerta de Software	0	NÃO	-18,0686	-50,1513
	22/08/2024 11:40:42	GO - GOIATUBA - Próx. BR-452	O veículo está bloqueado		Status	0	NÃO	-18,0686	-50,1513
	22/08/2024 11:38:42	GO - GOIATUBA - Próx. BR-452	O veículo está bloqueado		Status	0	NÃO	-18,0686	-50,1513
	22/08/2024 11:38:42	GO - GOIATUBA - Próx. BR-452	Parada do Veículo		Alerta de Software	0	NÃO	-18,0686	-50,1513
	22/08/2024 11:36:42	GO - GOIATUBA - Próx. BR-452	Parada do Veículo		Alerta de Software	0	NÃO	-18,0686	-50,1513
	22/08/2024 11:36:42	GO - GOIATUBA - Próx. BR-452	O veículo está bloqueado		Status	0	NÃO	-18,0686	-50,1513
	22/08/2024 11:34:42	GO - GOIATUBA - Próx. BR-452	O veículo está bloqueado		Status	0	NÃO	-18,0686	-50,1513
	22/08/2024 11:34:42	GO - GOIATUBA - Próx. BR-452	Parada do Veículo		Alerta de Software	0	NÃO	-18,0686	-50,1513
	22/08/2024 11:32:42	GO - GOIATUBA - Próx. BR-452	Parada do Veículo		Alerta de Software	0	NÃO	-18,0686	-50,1513
	22/08/2024 11:32:42	GO - GOIATUBA - Próx. BR-452	O veículo está bloqueado		Status	0	NÃO	-18,0686	-50,1513
	22/08/2024 11:30:42	GO - GOIATUBA - Próx. BR-452	Porta do Carona aberta		Status	0	NÃO	-18,0686	-50,1513
	22/08/2024 11:30:42	GO - GOIATUBA - Próx. BR-452	O veículo está bloqueado		Status	0	NÃO	-18,0686	-50,1513
	22/08/2024 11:30:42	GO - GOIATUBA - Próx. BR-452	Parada do Veículo		Alerta de Software	0	NÃO	-18,0686	-50,1513
	22/08/2024 11:30:33	GO - GOIATUBA - Próx. BR-452	Parada do Veículo		Alerta de Software	0	NÃO	-18,0686	-50,1513
	22/08/2024 11:30:33	GO - GOIATUBA - Próx. BR-452	O veículo está bloqueado		Status	0	NÃO	-18,0686	-50,1513
	22/08/2024 11:30:33	GO - GOIATUBA - Próx. BR-452	Porta do Carona aberta		Evento	0	NÃO	-18,0686	-50,1513
	22/08/2024 11:28:42	GO - GOIATUBA - Próx. BR-452	O veículo está bloqueado		Status	0	NÃO	-18,0686	-50,1513
	22/08/2024 11:28:42	GO - GOIATUBA - Próx. BR-452	Parada do Veículo		Alerta de Software	0	NÃO	-18,0686	-50,1513
	22/08/2024 11:26:42	GO - GOIATUBA - Próx. BR-452	Parada do Veículo		Alerta de Software	0	NÃO	-18,0686	-50,1513
	22/08/2024 11:26:42	GO - GOIATUBA - Próx. BR-452	O veículo está bloqueado		Status	0	NÃO	-18,0686	-50,1513
	22/08/2024 11:24:42	GO - GOIATUBA - Próx. BR-452	O veículo está bloqueado		Status	0	NÃO	-18,0686	-50,1513
	22/08/2024 11:24:42	GO - GOIATUBA - Próx. BR-452	Parada do Veículo		Alerta de Software	0	NÃO	-18,0686	-50,1513
	22/08/2024 11:24:25	GO - GOIATUBA - Próx. BR-452	Ignição desligada		Evento	0	NÃO	-18,0686	-50,1513
	22/08/2024 11:24:25	GO - GOIATUBA - Próx. BR-452	O veículo está bloqueado		Status	0	NÃO	-18,0686	-50,1513
	22/08/2024 11:24:14	GO - GOIATUBA - Próx. BR-452	Ignição ligada		Status	0	NÃO	-18,0686	-50,1513
	22/08/2024 11:24:14	GO - GOIATUBA - Próx. BR-452	O veículo está bloqueado		Status	0	NÃO	-18,0686	-50,1513
	22/08/2024 11:24:14	GO - GOIATUBA - Próx. BR-452	Parada do Veículo		Alerta de Software	0	NÃO	-18,0686	-50,1513
	22/08/2024 11:24:14	GO - GOIATUBA - Próx. BR-452	Senha identificada, condutor JORGE VIEIRA DA SILVA		Evento	0	NÃO	-18,0686	-50,1513
	22/08/2024 11:23:57	GO - GOIATUBA - Próx. BR-452	PARADA ALIMENTACAO PARADA ALIMENTACAO		Macro		NÃO	-18,0686	-50,1513
	22/08/2024 11:22:42	GO - GOIATUBA - BR-452	Ignição ligada		Status	69	NÃO	-18,0706	-50,1466
	22/08/2024 11:20:42	GO - GOIATUBA - BR-452	Ignição ligada		Status	72	NÃO	-18,0805	-50,1271


RELATÓRIO ANALÍTICO POR VEÍCULO


Período: 21/08/2024 00:00:00 à 27/08/2024 23:59:59


Identificador: RVQ5B60 SIMONE DAF 2022

Placa: RVQ5B60






































Legenda:

 Mensagens enviadas do Veículo (Veículo -> Central)

 Mensagens enviadas do Veículo (Controle de Jornada Cliente)

 Mensagens enviadas da Central (Central -> Veículo)



Sentido:	Data e Hora:	Localização:	Mensagem:	Modo Emergência	Tipo Mensagem:	Vel. (Km/h)	Log ?	Latitude	Longitude
	22/08/2024 11:20:10	GO - GOIATUBA - BR-452			Posição Normal	64	NÃO	-18,0825	-50,1220
	22/08/2024 11:18:42	GO - GOIATUBA - BR-452	Ignição ligada		Status	62	NÃO	-18,0874	-50,1088
	22/08/2024 11:16:42	GO - GOIATUBA - BR-452	Ignição ligada		Status	63	NÃO	-18,0946	-50,0898
	22/08/2024 11:14:42	GO - GOIATUBA - BR-452	Ignição ligada		Status	75	NÃO	-18,1023	-50,0708
	22/08/2024 11:13:01	GO - BOM JESUS DE GOIÁS - BR-452			Posição Normal	77	NÃO	-18,1095	-50,0524
	22/08/2024 11:12:42	GO - BOM JESUS DE GOIÁS - BR-452	Ignição ligada		Status	77	NÃO	-18,1107	-50,0491
	22/08/2024 11:10:42	GO - BOM JESUS DE GOIÁS - BR-452	Ignição ligada		Status	70	NÃO	-18,1182	-50,0291
	22/08/2024 11:08:42	GO - BOM JESUS DE GOIÁS - BR-452	Ignição ligada		Status	75	NÃO	-18,1264	-50,0075
	22/08/2024 11:06:42	GO - BOM JESUS DE GOIÁS - BR-452	Ignição ligada		Status	72	SIM	-18,1331	-49,9898
	22/08/2024 11:04:42	GO - BOM JESUS DE GOIÁS - BR-452	Ignição ligada		Status	73	SIM	-18,1411	-49,9685
	22/08/2024 11:02:42	GO - BOM JESUS DE GOIÁS - BR-452	Ignição ligada		Status	67	SIM	-18,1488	-49,9500
	22/08/2024 11:00:42	GO - BOM JESUS DE GOIÁS - BR-452	Ignição ligada		Status	76	SIM	-18,1600	-49,9301
	22/08/2024 10:58:42	GO - BOM JESUS DE GOIÁS - BR-452	Ignição ligada		Status	78	SIM	-18,1717	-49,9094
	22/08/2024 10:56:42	GO - BOM JESUS DE GOIÁS - BR-452	Ignição ligada		Status	70	SIM	-18,1830	-49,8894
	22/08/2024 10:54:42	GO - BOM JESUS DE GOIÁS - BR-452	Ignição ligada		Status	67	SIM	-18,1933	-49,8712
	22/08/2024 10:52:42	GO - BOM JESUS DE GOIÁS - BR-452	Ignição ligada		Status	60	SIM	-18,1982	-49,8525
	22/08/2024 10:50:42	GO - BOM JESUS DE GOIÁS - BR-452	Ignição ligada		Status	68	SIM	-18,1963	-49,8321
	22/08/2024 10:48:42	GO - BOM JESUS DE GOIÁS - Próx. BR-452	Ignição ligada		Status	0	NÃO	-18,1956	-49,8193
	22/08/2024 10:48:42	GO - BOM JESUS DE GOIÁS - Próx. BR-452	Parada do Veículo		Alerta de Software	0	NÃO	-18,1956	-49,8193
	22/08/2024 10:46:42	GO - BOM JESUS DE GOIÁS - BR-452	Ignição ligada		Status	65	NÃO	-18,1960	-49,8124
	22/08/2024 10:44:42	GO - BOM JESUS DE GOIÁS - BR-452	Ignição ligada		Status	65	NÃO	-18,1969	-49,7910
	22/08/2024 10:42:42	GO - BOM JESUS DE GOIÁS - BR-452	Ignição ligada		Status	46	NÃO	-18,2008	-49,7736
	22/08/2024 10:40:42	GO - BOM JESUS DE GOIÁS - BR-452	Ignição ligada		Status	46	NÃO	-18,2089	-49,7598
	22/08/2024 10:38:42	GO - ITUMBIARA - BR-452	Ignição ligada		Status	28	NÃO	-18,2180	-49,7459
	22/08/2024 10:36:42	GO - ITUMBIARA - BR-452	Ignição ligada		Status	54	NÃO	-18,2250	-49,7377
	22/08/2024 10:34:42	GO - ITUMBIARA - BR-452	Ignição ligada		Status	73	NÃO	-18,2353	-49,7211
	22/08/2024 10:32:42	GO - BOM JESUS DE GOIÁS - BR-452	Ignição ligada		Status	65	NÃO	-18,2443	-49,7016
	22/08/2024 10:31:08	GO - BOM JESUS DE GOIÁS - BR-452			Posição Normal	59	NÃO	-18,2508	-49,6874
	22/08/2024 10:30:42	GO - BOM JESUS DE GOIÁS - BR-452	Ignição ligada		Status	57	NÃO	-18,2523	-49,6840
	22/08/2024 10:28:42	GO - BOM JESUS DE GOIÁS - BR-452	Ignição ligada		Status	38	NÃO	-18,2564	-49,6752
	22/08/2024 10:26:42	GO - BOM JESUS DE GOIÁS - BR-452	Ignição ligada		Status	59	NÃO	-18,2622	-49,6627
	22/08/2024 10:24:42	GO - BOM JESUS DE GOIÁS - BR-452	Ignição ligada		Status	58	SIM	-18,2705	-49,6446
	22/08/2024 10:22:42	GO - BOM JESUS DE GOIÁS - BR-452	Ignição ligada		Status	61	SIM	-18,2783	-49,6277
	22/08/2024 10:20:42	GO - BOM JESUS DE GOIÁS - Próx. BR-452	Ignição ligada		Status	63	NÃO	-18,2862	-49,6102
	22/08/2024 10:20:42	GO - BOM JESUS DE GOIÁS - BR-452	Ignição ligada		Status	63	SIM	-18,2863	-49,6102
	22/08/2024 10:18:41	GO - ITUMBIARA - BR-452	Ignição ligada		Status	50	SIM	-18,2947	-49,5953
	22/08/2024 10:16:41	GO - ITUMBIARA - BR-452	Ignição ligada		Status	77	SIM	-18,3018	-49,5787

RELATÓRIO ANALÍTICO POR VEÍCULO

Período: 21/08/2024 00:00:00 à 27/08/2024 23:59:59

Identificador: RVQ5B60 SIMONE DAF 2022

Placa: RVQ5B60

Legenda:

Mensagens enviadas do Veículo (Veículo -> Central)

Mensagens enviadas do Veículo (Controle de Jornada Cliente)

Mensagens enviadas da Central (Central -> Veículo)






Sentido:	Data e Hora:	Localização:	Mensagem:	Modo Emergência	Tipo Mensagem:	Vel. (Km/h)	Log ?	Latitude	Longitude
	22/08/2024 10:14:41	GO - ITUMBIARA - BR-452	Ignição ligada		Status	59	SIM	-18,2990	-49,5569
	22/08/2024 10:12:41	GO - ITUMBIARA - BR-452	Ignição ligada		Status	58	SIM	-18,2969	-49,5368
	22/08/2024 10:10:41	GO - ITUMBIARA - BR-452	Ignição ligada		Status	0	SIM	-18,2983	-49,5318
	22/08/2024 10:08:41	GO - ITUMBIARA - BR-452	Ignição ligada		Status	69	SIM	-18,3041	-49,5183
	22/08/2024 10:06:41	GO - ITUMBIARA - BR-452	Ignição ligada		Status	43	SIM	-18,3128	-49,4980
	22/08/2024 10:04:41	GO - ITUMBIARA - BR-452	Ignição ligada		Status	53	SIM	-18,3194	-49,4824
	22/08/2024 10:02:41	GO - ITUMBIARA - BR-452	Ignição ligada		Status	77	SIM	-18,3259	-49,4655
	22/08/2024 10:00:41	GO - ITUMBIARA - BR-452	Ignição ligada		Status	58	SIM	-18,3339	-49,4453
	22/08/2024 09:58:41	GO - ITUMBIARA - BR-452	Ignição ligada		Status	62	SIM	-18,3405	-49,4298
	22/08/2024 09:56:41	GO - ITUMBIARA - BR-452	Ignição ligada		Status	68	SIM	-18,3448	-49,4102
	22/08/2024 09:54:41	GO - ITUMBIARA - BR-452	Ignição ligada		Status	83	SIM	-18,3509	-49,3882
	22/08/2024 09:52:41	GO - ITUMBIARA - BR-452	Ignição ligada		Status	70	SIM	-18,3625	-49,3708
	22/08/2024 09:50:41	GO - ITUMBIARA - BR-452	Ignição ligada		Status	77	NÃO	-18,3769	-49,3522
	22/08/2024 09:48:41	GO - ITUMBIARA - BR-154	Ignição ligada		Status	54	NÃO	-18,3893	-49,3378
	22/08/2024 09:46:41	GO - ITUMBIARA - BR-154	Ignição ligada		Status	50	NÃO	-18,3975	-49,3248
	22/08/2024 09:44:41	GO - ITUMBIARA - BR-154	Ignição ligada		Status	30	NÃO	-18,4010	-49,3149
	22/08/2024 09:42:41	GO - ITUMBIARA - BR-154	Ignição ligada		Status	37	NÃO	-18,3991	-49,3025
	22/08/2024 09:40:41	GO - ITUMBIARA - BR-154	Ignição ligada		Status	57	NÃO	-18,3920	-49,2903
	22/08/2024 09:38:41	GO - ITUMBIARA - BR-154	Ignição ligada		Status	49	NÃO	-18,3830	-49,2778
	22/08/2024 09:36:41	GO - ITUMBIARA - BR-154	Ignição ligada		Status	58	NÃO	-18,3729	-49,2639
	22/08/2024 09:34:41	GO - ITUMBIARA - BR-154	Ignição ligada		Status	72	NÃO	-18,3669	-49,2460
	22/08/2024 09:32:41	GO - ITUMBIARA - BR-154	Ignição ligada		Status	56	NÃO	-18,3621	-49,2296
	22/08/2024 09:30:41	GO - ITUMBIARA - Próx. BR-153	Ignição ligada		Status	29	NÃO	-18,3580	-49,2164
	22/08/2024 09:28:41	GO - ITUMBIARA - BR-153	Ignição ligada		Status	56	NÃO	-18,3678	-49,2134
	22/08/2024 09:26:42	GO - ITUMBIARA - BR-153	Ignição ligada		Status	60	NÃO	-18,3837	-49,2082
	22/08/2024 09:24:42	GO - ITUMBIARA - BR-153	Ignição ligada		Status	53	NÃO	-18,3987	-49,2035
	22/08/2024 09:22:42	GO - ITUMBIARA - BR-153	Ignição ligada		Status	48	NÃO	-18,4122	-49,1949
	22/08/2024 09:20:42	MG - ARAPORÃ - BR-153	Ignição ligada		Status	45	NÃO	-18,4289	-49,1925
	22/08/2024 09:18:42	MG - ARAPORÃ - BR-153	Ignição ligada		Status	51	NÃO	-18,4423	-49,1881
	22/08/2024 09:16:42	MG - ARAPORÃ - Próx. BR-153	Ignição ligada		Status	58	NÃO	-18,4612	-49,1879
	22/08/2024 09:14:42	MG - ARAPORÃ - BR-153	Ignição ligada		Status	60	NÃO	-18,4788	-49,1885
	22/08/2024 09:12:42	MG - ARAPORÃ - BR-153	Ignição ligada		Status	60	NÃO	-18,4972	-49,1887
	22/08/2024 09:10:42	MG - ARAPORÃ - BR-153	Ignição ligada		Status	58	NÃO	-18,5149	-49,1894
	22/08/2024 09:08:42	MG - ARAPORÃ - BR-153	Ignição ligada		Status	41	NÃO	-18,5281	-49,1914
	22/08/2024 09:06:42	MG - CENTRALINA - BR-153	Ignição ligada		Status	59	NÃO	-18,5414	-49,1934
	22/08/2024 09:04:42	MG - CENTRALINA - BR-153	Ignição ligada		Status	64	NÃO	-18,5600	-49,1938
	22/08/2024 09:02:42	MG - CENTRALINA - BR-153	Ignição ligada		Status	58	NÃO	-18,5790	-49,1933

RELATÓRIO ANALÍTICO POR VEÍCULO










Período: 21/08/2024 00:00:00 à 27/08/2024 23:59:59

Identificador: RVQ5B60 SIMONE DAF 2022

Placa: RVQ5B60

- Legenda:**
-  Mensagens enviadas do Veículo (Veículo -> Central)
 -  Mensagens enviadas do Veículo (Controle de Jornada Cliente)
 -  Mensagens enviadas da Central (Central -> Veículo)



Sentido:	Data e Hora:	Localização:	Mensagem:	Modo Emergência	Tipo Mensagem:	Vel. (Km/h)	Log ?	Latitude	Longitude
	22/08/2024 09:00:42	MG - CENTRALINA - BR-153	Ignição ligada		Status	63	NÃO	-18,5981	-49,1923
	22/08/2024 08:58:42	MG - CENTRALINA - BR-153	Ignição ligada		Status	75	NÃO	-18,6184	-49,1911
	22/08/2024 08:56:42	MG - CENTRALINA - BR-153	Ignição ligada		Status	68	NÃO	-18,6383	-49,1796
	22/08/2024 08:54:42	MG - CENTRALINA - BR-153	Ignição ligada		Status	63	NÃO	-18,6556	-49,1697
	22/08/2024 08:52:42	MG - CENTRALINA - BR-153	Ignição ligada		Status	73	NÃO	-18,6751	-49,1586
	22/08/2024 08:50:42	MG - CANÁPOLIS - BR-153	Ignição ligada		Status	76	NÃO	-18,6937	-49,1479
	22/08/2024 08:48:42	MG - CENTRALINA - BR-153	Ignição ligada		Status	61	NÃO	-18,7110	-49,1366
	22/08/2024 08:46:42	MG - CENTRALINA - BR-153	Ignição ligada		Status	66	NÃO	-18,7222	-49,1217
	22/08/2024 08:44:42	MG - CANÁPOLIS - BR-153	Ignição ligada		Status	64	NÃO	-18,7337	-49,1062
	22/08/2024 08:42:42	MG - CANÁPOLIS - Próx. BR-153	Ignição ligada		Status	8	NÃO	-18,7395	-49,0982
	22/08/2024 08:40:42	MG - CANÁPOLIS - Próx. BR-153	Ignição ligada		Status	5	NÃO	-18,7406	-49,0965
	22/08/2024 08:40:06	MG - CANÁPOLIS - Próx. BR-153	Ignição ligada		Status	0	NÃO	-18,7407	-49,0967
	22/08/2024 08:40:06	MG - CANÁPOLIS - Próx. BR-153	Parada do Veículo		Alerta de Software	0	NÃO	-18,7407	-49,0967
	22/08/2024 08:40:06	MG - CANÁPOLIS - Próx. BR-153	Senha identificada, condutor JORGE VIEIRA DA SILVA		Evento	0	NÃO	-18,7407	-49,0967
	22/08/2024 08:39:40	MG - CANÁPOLIS - Próx. BR-153	REINICIO DE VIAGEM REINICIO DE VIAGEM		Macro		NÃO	-18,7407	-49,0967
	22/08/2024 08:38:42	MG - CANÁPOLIS - Próx. BR-153	Parada do Veículo		Alerta de Software	0	NÃO	-18,7407	-49,0967
	22/08/2024 08:38:42	MG - CANÁPOLIS - Próx. BR-153	Ignição ligada		Status	0	NÃO	-18,7407	-49,0967
	22/08/2024 08:37:00	MG - CANÁPOLIS - Próx. BR-153	Parada do Veículo		Alerta de Software	0	NÃO	-18,7407	-49,0967
	22/08/2024 08:37:00	MG - CANÁPOLIS - Próx. BR-153	Ignição ligada		Evento	0	NÃO	-18,7407	-49,0967
	22/08/2024 08:36:42	MG - CANÁPOLIS - Próx. BR-153	Parada do Veículo		Alerta de Software	0	NÃO	-18,7407	-49,0967
	22/08/2024 08:34:42	MG - CANÁPOLIS - Próx. BR-153	Parada do Veículo		Alerta de Software	0	NÃO	-18,7407	-49,0967
	22/08/2024 08:32:42	MG - CANÁPOLIS - Próx. BR-153	Parada do Veículo		Alerta de Software	0	NÃO	-18,7407	-49,0967
	22/08/2024 08:30:42	MG - CANÁPOLIS - Próx. BR-153	Parada do Veículo		Alerta de Software	0	NÃO	-18,7407	-49,0967
	22/08/2024 08:28:42	MG - CANÁPOLIS - Próx. BR-153	Parada do Veículo		Alerta de Software	0	NÃO	-18,7407	-49,0967
	22/08/2024 08:26:42	MG - CANÁPOLIS - Próx. BR-153	Parada do Veículo		Alerta de Software	0	NÃO	-18,7407	-49,0967
	22/08/2024 08:24:42	MG - CANÁPOLIS - Próx. BR-153	Parada do Veículo		Alerta de Software	0	NÃO	-18,7407	-49,0967
	22/08/2024 08:22:42	MG - CANÁPOLIS - Próx. BR-153	Parada do Veículo		Alerta de Software	0	NÃO	-18,7407	-49,0967
	22/08/2024 08:20:42	MG - CANÁPOLIS - Próx. BR-153	Porta do Carona aberta		Status	0	NÃO	-18,7407	-49,0967
	22/08/2024 08:20:42	MG - CANÁPOLIS - Próx. BR-153	Parada do Veículo		Alerta de Software	0	NÃO	-18,7407	-49,0967
	22/08/2024 08:20:03	MG - CANÁPOLIS - Próx. BR-153	Parada do Veículo		Alerta de Software	0	NÃO	-18,7407	-49,0967
	22/08/2024 08:20:03	MG - CANÁPOLIS - Próx. BR-153	Porta do Carona aberta		Evento	0	NÃO	-18,7407	-49,0967
	22/08/2024 08:18:42	MG - CANÁPOLIS - Próx. BR-153	Parada do Veículo		Alerta de Software	0	NÃO	-18,7407	-49,0967
	22/08/2024 08:17:09	MG - CANÁPOLIS - Próx. BR-153	Parada do Veículo		Alerta de Software	0	NÃO	-18,7407	-49,0967
	22/08/2024 08:17:09	MG - CANÁPOLIS - Próx. BR-153	Porta do Carona aberta		Evento	0	NÃO	-18,7407	-49,0967
	22/08/2024 08:16:42	MG - CANÁPOLIS - Próx. BR-153	Parada do Veículo		Alerta de Software	0	NÃO	-18,7407	-49,0967
	22/08/2024 08:14:42	MG - CANÁPOLIS - Próx. BR-153	Parada do Veículo		Alerta de Software	0	NÃO	-18,7407	-49,0967
	22/08/2024 08:14:26	MG - CANÁPOLIS - Próx. BR-153	Porta do Carona aberta		Evento	0	NÃO	-18,7407	-49,0967

RELATÓRIO ANALÍTICO POR VEÍCULO

Período: 21/08/2024 00:00:00 à 27/08/2024 23:59:59

Identificador: RVQ5B60 SIMONE DAF 2022

Placa: RVQ5B60

Legenda:

Mensagens enviadas do Veículo (Veículo -> Central)

Mensagens enviadas do Veículo (Controle de Jornada Cliente)

Mensagens enviadas da Central (Central -> Veículo)



Sentido:	Data e Hora:	Localização:	Mensagem:	Modo Emergência	Tipo Mensagem:	Vel. (Km/h)	Log ?	Latitude	Longitude
	22/08/2024 08:14:26	MG - CANÁPOLIS - Próx. BR-153	Parada do Veículo		Alerta de Software	0	NÃO	-18,7407	-49,0967
	22/08/2024 08:12:45	MG - CANÁPOLIS - Próx. BR-153	Parada do Veículo		Alerta de Software	0	NÃO	-18,7407	-49,0967
	22/08/2024 08:12:45	MG - CANÁPOLIS - Próx. BR-153	Porta do Carona aberta		Evento	0	NÃO	-18,7407	-49,0967
	22/08/2024 08:12:42	MG - CANÁPOLIS - Próx. BR-153	Parada do Veículo		Alerta de Software	0	NÃO	-18,7407	-49,0967
	22/08/2024 08:10:42	MG - CANÁPOLIS - Próx. BR-153	Parada do Veículo		Alerta de Software	0	NÃO	-18,7407	-49,0967
	22/08/2024 08:08:42	MG - CANÁPOLIS - Próx. BR-153	Parada do Veículo		Alerta de Software	0	NÃO	-18,7407	-49,0967
	22/08/2024 08:06:42	MG - CANÁPOLIS - Próx. BR-153	Parada do Veículo		Alerta de Software	0	NÃO	-18,7407	-49,0967
	22/08/2024 08:05:12	MG - CANÁPOLIS - Próx. BR-153	Parada do Veículo		Alerta de Software	0	NÃO	-18,7407	-49,0967
	22/08/2024 08:05:12	MG - CANÁPOLIS - Próx. BR-153	Porta do Carona aberta		Evento	0	NÃO	-18,7407	-49,0967
	22/08/2024 08:04:42	MG - CANÁPOLIS - Próx. BR-153	Parada do Veículo		Alerta de Software	0	NÃO	-18,7407	-49,0967
	22/08/2024 08:02:42	MG - CANÁPOLIS - Próx. BR-153	Parada do Veículo		Alerta de Software	0	NÃO	-18,7407	-49,0967
	22/08/2024 08:00:42	MG - CANÁPOLIS - Próx. BR-153	Parada do Veículo		Alerta de Software	0	NÃO	-18,7407	-49,0967
	22/08/2024 08:00:36	MG - CANÁPOLIS - Próx. BR-153			Posição Normal	0	NÃO	-18,7407	-49,0967
	22/08/2024 07:59:25	MG - CANÁPOLIS - Próx. BR-153	Ignição desligada		Evento	0	NÃO	-18,7407	-49,0967
	22/08/2024 07:58:59	MG - CANÁPOLIS - Próx. BR-153	Senha identificada, condutor JORGE VIEIRA DA SILVA		Evento	0	NÃO	-18,7407	-49,0966
	22/08/2024 07:58:59	MG - CANÁPOLIS - Próx. BR-153	Ignição ligada		Status	0	NÃO	-18,7407	-49,0966
	22/08/2024 07:58:42	MG - CANÁPOLIS - Próx. BR-153	Ignição ligada		Status	3	NÃO	-18,7406	-49,0968
	22/08/2024 07:58:38	MG - CANÁPOLIS - Próx. BR-153	PARADA MANUTENCAO MECANICA PARADA MANUTENO MECANICA		Macro		NÃO	-18,7405	-49,0967
	22/08/2024 07:56:42	MG - CANÁPOLIS - Próx. BR-153	Ignição ligada		Status	7	NÃO	-18,7407	-49,0966
	22/08/2024 07:54:42	MG - CANÁPOLIS - BR-153	Ignição ligada		Status	69	SIM	-18,7510	-49,0832
	22/08/2024 07:54:15	MG - CANÁPOLIS - BR-153			Posição Normal	75	NÃO	-18,7542	-49,0791
	22/08/2024 07:52:42	MG - CANÁPOLIS - BR-153	Ignição ligada		Status	60	NÃO	-18,7671	-49,0739
	22/08/2024 07:51:10	MG - CANÁPOLIS - BR-153			Posição Normal	36	NÃO	-18,7765	-49,0755
	22/08/2024 07:50:42	MG - CANÁPOLIS - BR-153	Ignição ligada		Status	38	NÃO	-18,7784	-49,0771
	22/08/2024 07:48:42	MG - CANÁPOLIS - BR-153	Ignição ligada		Status	79	NÃO	-18,7905	-49,0844
	22/08/2024 07:46:42	MG - MONTE ALEGRE DE MINAS - BR-153	Ignição ligada		Status	50	NÃO	-18,8108	-49,0854
	22/08/2024 07:44:42	MG - MONTE ALEGRE DE MINAS - BR-153	Ignição ligada		Status	62	NÃO	-18,8262	-49,0881
	22/08/2024 07:42:42	MG - MONTE ALEGRE DE MINAS - BR-153	Ignição ligada		Status	54	NÃO	-18,8451	-49,0925
	22/08/2024 07:40:42	MG - MONTE ALEGRE DE MINAS - BR-153	Ignição ligada		Status	69	NÃO	-18,8560	-49,0791
	22/08/2024 07:38:42	MG - MONTE ALEGRE DE MINAS - BR-153	Ignição ligada		Status	37	NÃO	-18,8678	-49,0663
	22/08/2024 07:36:42	MG - MONTE ALEGRE DE MINAS - BR-153	Ignição ligada		Status	32	NÃO	-18,8738	-49,0597
	22/08/2024 07:34:42	MG - MONTE ALEGRE DE MINAS - BR-365	Ignição ligada		Status	64	NÃO	-18,8798	-49,0476
	22/08/2024 07:32:42	MG - MONTE ALEGRE DE MINAS - BR-365	Ignição ligada		Status	77	NÃO	-18,8823	-49,0307
	22/08/2024 07:30:42	MG - MONTE ALEGRE DE MINAS - BR-365	Ignição ligada		Status	61	NÃO	-18,8804	-49,0088
	22/08/2024 07:28:42	MG - MONTE ALEGRE DE MINAS - BR-365	Ignição ligada		Status	70	NÃO	-18,8794	-48,9894
	22/08/2024 07:26:42	MG - MONTE ALEGRE DE MINAS - BR-365	Ignição ligada		Status	69	NÃO	-18,8787	-48,9668
	22/08/2024 07:24:42	MG - MONTE ALEGRE DE MINAS - BR-365	Ignição ligada		Status	58	NÃO	-18,8780	-48,9450

RELATÓRIO ANALÍTICO POR VEÍCULO

Período: 21/08/2024 00:00:00 à 27/08/2024 23:59:59

Identificador: RVQ5B60 SIMONE DAF 2022

Placa: RVQ5B60

Legenda:

Mensagens enviadas do Veículo (Veículo -> Central)

Mensagens enviadas do Veículo (Controle de Jornada Cliente)

Mensagens enviadas da Central (Central -> Veículo)






Sentido:	Data e Hora:	Localização:	Mensagem:	Modo Emergência	Tipo Mensagem:	Vel. (Km/h)	Log ?	Latitude	Longitude
	22/08/2024 07:22:42	MG - MONTE ALEGRE DE MINAS - BR-365	Ignição ligada		Status	68	NÃO	-18,8772	-48,9240
	22/08/2024 07:20:42	MG - MONTE ALEGRE DE MINAS - BR-365	Ignição ligada		Status	60	NÃO	-18,8764	-48,9041
	22/08/2024 07:18:42	MG - MONTE ALEGRE DE MINAS - BR-365	Ignição ligada		Status	67	NÃO	-18,8762	-48,8844
	22/08/2024 07:16:42	MG - MONTE ALEGRE DE MINAS - Avenida dos Trabalhadores	Ignição ligada		Status	73	NÃO	-18,8684	-48,8691
	22/08/2024 07:14:42	MG - MONTE ALEGRE DE MINAS - BR-365	Ignição ligada		Status	62	NÃO	-18,8538	-48,8531
	22/08/2024 07:12:42	MG - MONTE ALEGRE DE MINAS - BR-365	Ignição ligada		Status	72	NÃO	-18,8502	-48,8353
	22/08/2024 07:10:42	MG - MONTE ALEGRE DE MINAS - BR-365	Ignição ligada		Status	74	NÃO	-18,8495	-48,8136
	22/08/2024 07:10:26	MG - MONTE ALEGRE DE MINAS - BR-365			Posição Normal	65	NÃO	-18,8498	-48,8107
	22/08/2024 07:08:42	MG - MONTE ALEGRE DE MINAS - BR-365	Ignição ligada		Status	69	NÃO	-18,8514	-48,7934
	22/08/2024 07:07:03	MG - MONTE ALEGRE DE MINAS - BR-365			Posição Normal	48	NÃO	-18,8543	-48,7783
	22/08/2024 07:06:42	MG - MONTE ALEGRE DE MINAS - BR-365	Ignição ligada		Status	58	NÃO	-18,8558	-48,7762
	22/08/2024 07:04:42	MG - MONTE ALEGRE DE MINAS - BR-365	Ignição ligada		Status	78	NÃO	-18,8681	-48,7587
	22/08/2024 07:02:42	MG - MONTE ALEGRE DE MINAS - BR-365	Ignição ligada		Status	62	NÃO	-18,8814	-48,7402
	22/08/2024 07:00:42	MG - MONTE ALEGRE DE MINAS - BR-365	Ignição ligada		Status	77	NÃO	-18,8869	-48,7194
	22/08/2024 06:58:42	MG - MONTE ALEGRE DE MINAS - BR-365	Ignição ligada		Status	72	NÃO	-18,8900	-48,6983
	22/08/2024 06:56:42	MG - MONTE ALEGRE DE MINAS - BR-365	Ignição ligada		Status	60	NÃO	-18,8914	-48,6787
	22/08/2024 06:54:42	MG - MONTE ALEGRE DE MINAS - BR-365	Ignição ligada		Status	69	NÃO	-18,8938	-48,6597
	22/08/2024 06:52:42	MG - MONTE ALEGRE DE MINAS - BR-365	Ignição ligada		Status	75	NÃO	-18,8911	-48,6385
	22/08/2024 06:50:42	MG - MONTE ALEGRE DE MINAS - BR-365	Ignição ligada		Status	75	NÃO	-18,8871	-48,6171
	22/08/2024 06:48:42	MG - MONTE ALEGRE DE MINAS - BR-365	Ignição ligada		Status	78	NÃO	-18,8738	-48,6004
	22/08/2024 06:46:42	MG - UBERLÂNDIA - BR-365	Ignição ligada		Status	61	NÃO	-18,8646	-48,5828
	22/08/2024 06:44:42	MG - UBERLÂNDIA - BR-365	Ignição ligada		Status	54	NÃO	-18,8680	-48,5648
	22/08/2024 06:42:42	MG - UBERLÂNDIA - BR-365	Ignição ligada		Status	67	NÃO	-18,8715	-48,5463
	22/08/2024 06:40:42	MG - UBERLÂNDIA - BR-365	Ignição ligada		Status	58	NÃO	-18,8749	-48,5267
	22/08/2024 06:38:42	MG - UBERLÂNDIA - BR-365	Ignição ligada		Status	43	NÃO	-18,8769	-48,5166
	22/08/2024 06:36:42	MG - UBERLÂNDIA - BR-365	Ignição ligada		Status	48	NÃO	-18,8798	-48,4986
	22/08/2024 06:34:42	MG - UBERLÂNDIA - BR-365	Ignição ligada		Status	49	NÃO	-18,8827	-48,4808
	22/08/2024 06:32:42	MG - UBERLÂNDIA - BR-365	Ignição ligada		Status	57	NÃO	-18,8858	-48,4626
	22/08/2024 06:30:42	MG - UBERLÂNDIA - BR-365	Ignição ligada		Status	60	NÃO	-18,8884	-48,4459
	22/08/2024 06:28:42	MG - UBERLÂNDIA - BR-365	Ignição ligada		Status	56	NÃO	-18,8912	-48,4250
	22/08/2024 06:26:42	MG - UBERLÂNDIA - Próx. BR-365	Ignição ligada		Status	7	NÃO	-18,8928	-48,4181
	22/08/2024 06:24:42	MG - UBERLÂNDIA - Próx. BR-365	Ignição ligada		Status	3	NÃO	-18,8942	-48,4184
	22/08/2024 06:22:42	MG - UBERLÂNDIA - Próx. BR-365	Ignição ligada		Status	0	NÃO	-18,8944	-48,4187
	22/08/2024 06:22:42	MG - UBERLÂNDIA - Próx. BR-365	Parada do Veículo		Alerta de Software	0	NÃO	-18,8944	-48,4187
	22/08/2024 06:22:42	MG - UBERLÂNDIA - Próx. BR-365	O veículo está bloqueado		Status	0	NÃO	-18,8944	-48,4187
	22/08/2024 06:22:35	MENSAGEM ENVIADA PELA CENTRAL Enviada por: integração		Desligar Bloqueio	Comando	-	-	-	-
	22/08/2024 06:21:23	MG - UBERLÂNDIA - Próx. BR-365	Ignição ligada		Status	0	NÃO	-18,8944	-48,4187

RELATÓRIO ANALÍTICO POR VEÍCULO





































Período: 21/08/2024 00:00:00 à 27/08/2024 23:59:59

Identificador: RVQ5B60 SIMONE DAF 2022

Placa: RVQ5B60

- Legenda:**
-  Mensagens enviadas do Veículo (Veículo -> Central)
 -  Mensagens enviadas do Veículo (Controle de Jornada Cliente)
 -  Mensagens enviadas da Central (Central -> Veículo)



Sentido:	Data e Hora:	Localização:	Mensagem:	Modo Emergência	Tipo Mensagem:	Vel. (Km/h)	Log ?	Latitude	Longitude
	22/08/2024 06:21:23	MG - UBERLÂNDIA - Próx. BR-365	O veículo está bloqueado		Status	0	NÃO	-18,8944	-48,4187
	22/08/2024 06:21:23	MG - UBERLÂNDIA - Próx. BR-365	Parada do Veículo		Alerta de Software	0	NÃO	-18,8944	-48,4187
	22/08/2024 06:21:23	MG - UBERLÂNDIA - Próx. BR-365	Senha identificada, condutor JORGE VIEIRA DA SILVA		Evento	0	NÃO	-18,8944	-48,4187
	22/08/2024 06:21:00	MG - UBERLÂNDIA - Próx. BR-365	REINICIO DE VIAGEM REINICIO DE VIAGEM		Macro		NÃO	-18,8944	-48,4187
	22/08/2024 06:20:42	MG - UBERLÂNDIA - Próx. BR-365	O veículo está bloqueado		Status	0	NÃO	-18,8944	-48,4187
	22/08/2024 06:20:42	MG - UBERLÂNDIA - Próx. BR-365	Parada do Veículo		Alerta de Software	0	NÃO	-18,8944	-48,4187
	22/08/2024 06:20:42	MG - UBERLÂNDIA - Próx. BR-365	Ignição ligada		Status	0	NÃO	-18,8944	-48,4187
	22/08/2024 06:18:55	MG - UBERLÂNDIA - Próx. BR-365	Parada do Veículo		Alerta de Software	0	NÃO	-18,8944	-48,4187
	22/08/2024 06:18:55	MG - UBERLÂNDIA - Próx. BR-365	Ignição ligada		Evento	0	NÃO	-18,8944	-48,4187
	22/08/2024 06:18:55	MG - UBERLÂNDIA - Próx. BR-365	O veículo está bloqueado		Status	0	NÃO	-18,8944	-48,4187
	22/08/2024 06:18:42	MG - UBERLÂNDIA - Próx. BR-365	O veículo está bloqueado		Status	0	NÃO	-18,8944	-48,4187
	22/08/2024 06:18:42	MG - UBERLÂNDIA - Próx. BR-365	Parada do Veículo		Alerta de Software	0	NÃO	-18,8944	-48,4187
	22/08/2024 06:16:42	MG - UBERLÂNDIA - Próx. BR-365	Parada do Veículo		Alerta de Software	0	NÃO	-18,8944	-48,4187
	22/08/2024 06:16:42	MG - UBERLÂNDIA - Próx. BR-365	O veículo está bloqueado		Status	0	NÃO	-18,8944	-48,4187
	22/08/2024 06:14:42	MG - UBERLÂNDIA - Próx. BR-365	O veículo está bloqueado		Status	0	NÃO	-18,8944	-48,4187
	22/08/2024 06:14:42	MG - UBERLÂNDIA - Próx. BR-365	Parada do Veículo		Alerta de Software	0	NÃO	-18,8944	-48,4187
	22/08/2024 06:12:42	MG - UBERLÂNDIA - Próx. BR-365	Parada do Veículo		Alerta de Software	0	NÃO	-18,8944	-48,4187
	22/08/2024 06:12:42	MG - UBERLÂNDIA - Próx. BR-365	O veículo está bloqueado		Status	0	NÃO	-18,8944	-48,4187
	22/08/2024 06:10:42	MG - UBERLÂNDIA - Próx. BR-365	O veículo está bloqueado		Status	0	NÃO	-18,8944	-48,4187
	22/08/2024 06:10:42	MG - UBERLÂNDIA - Próx. BR-365	Parada do Veículo		Alerta de Software	0	NÃO	-18,8944	-48,4187
	22/08/2024 06:08:42	MG - UBERLÂNDIA - Próx. BR-365	Parada do Veículo		Alerta de Software	0	NÃO	-18,8944	-48,4187
	22/08/2024 06:08:42	MG - UBERLÂNDIA - Próx. BR-365	O veículo está bloqueado		Status	0	NÃO	-18,8944	-48,4187
	22/08/2024 06:06:42	MG - UBERLÂNDIA - Próx. BR-365	O veículo está bloqueado		Status	0	NÃO	-18,8944	-48,4187
	22/08/2024 06:06:42	MG - UBERLÂNDIA - Próx. BR-365	Parada do Veículo		Alerta de Software	0	NÃO	-18,8944	-48,4187
	22/08/2024 06:04:42	MG - UBERLÂNDIA - Próx. BR-365	Parada do Veículo		Alerta de Software	0	NÃO	-18,8944	-48,4187
	22/08/2024 06:04:42	MG - UBERLÂNDIA - Próx. BR-365	O veículo está bloqueado		Status	0	NÃO	-18,8944	-48,4187
	22/08/2024 06:02:42	MG - UBERLÂNDIA - Próx. BR-365	O veículo está bloqueado		Status	0	NÃO	-18,8944	-48,4187
	22/08/2024 06:02:42	MG - UBERLÂNDIA - Próx. BR-365	Parada do Veículo		Alerta de Software	0	NÃO	-18,8944	-48,4187
	22/08/2024 06:02:42	MG - UBERLÂNDIA - Próx. BR-365	Entrada em Área de Controle 'SP+MG+Rio - Raio 400Km'		Alerta de Software	0	NÃO	-18,8944	-48,4187
	22/08/2024 06:00:42	MG - UBERLÂNDIA - Próx. BR-365	Parada do Veículo		Alerta de Software	0	NÃO	-18,8944	-48,4187
	22/08/2024 06:00:42	MG - UBERLÂNDIA - Próx. BR-365	O veículo está bloqueado		Status	0	NÃO	-18,8944	-48,4187
	22/08/2024 05:58:42	MG - UBERLÂNDIA - Próx. BR-365	O veículo está bloqueado		Status	0	NÃO	-18,8944	-48,4187
	22/08/2024 05:58:42	MG - UBERLÂNDIA - Próx. BR-365	Parada do Veículo		Alerta de Software	0	NÃO	-18,8944	-48,4187
	22/08/2024 05:56:42	MG - UBERLÂNDIA - Próx. BR-365	Parada do Veículo		Alerta de Software	0	NÃO	-18,8944	-48,4187
	22/08/2024 05:56:42	MG - UBERLÂNDIA - Próx. BR-365	O veículo está bloqueado		Status	0	NÃO	-18,8944	-48,4187
	22/08/2024 05:54:42	MG - UBERLÂNDIA - Próx. BR-365	O veículo está bloqueado		Status	0	NÃO	-18,8944	-48,4187
	22/08/2024 05:54:42	MG - UBERLÂNDIA - Próx. BR-365	Parada do Veículo		Alerta de Software	0	NÃO	-18,8944	-48,4187

RELATÓRIO ANALÍTICO POR VEÍCULO






Período: 21/08/2024 00:00:00 à 27/08/2024 23:59:59

Identificador: RVQ5B60 SIMONE DAF 2022

Placa: RVQ5B60

- Legenda:**
-  Mensagens enviadas do Veículo (Veículo -> Central)
 -  Mensagens enviadas do Veículo (Controle de Jornada Cliente)
 -  Mensagens enviadas da Central (Central -> Veículo)






Sentido:	Data e Hora:	Localização:	Mensagem:	Modo Emergência	Tipo Mensagem:	Vel. (Km/h)	Log ?	Latitude	Longitude
	22/08/2024 05:52:42	MG - UBERLÂNDIA - Próx. BR-365	Parada do Veículo		Alerta de Software	0	NÃO	-18,8944	-48,4187
	22/08/2024 05:52:42	MG - UBERLÂNDIA - Próx. BR-365	O veículo está bloqueado		Status	0	NÃO	-18,8944	-48,4187
	22/08/2024 05:50:42	MG - UBERLÂNDIA - Próx. BR-365	O veículo está bloqueado		Status	0	NÃO	-18,8944	-48,4187
	22/08/2024 05:50:42	MG - UBERLÂNDIA - Próx. BR-365	Parada do Veículo		Alerta de Software	0	NÃO	-18,8944	-48,4187
	22/08/2024 05:48:42	MG - UBERLÂNDIA - Próx. BR-365	Parada do Veículo		Alerta de Software	0	NÃO	-18,8944	-48,4187
	22/08/2024 05:48:42	MG - UBERLÂNDIA - Próx. BR-365	O veículo está bloqueado		Status	0	NÃO	-18,8944	-48,4187
	22/08/2024 05:46:42	MG - UBERLÂNDIA - Próx. BR-365	O veículo está bloqueado		Status	0	NÃO	-18,8944	-48,4187
	22/08/2024 05:46:42	MG - UBERLÂNDIA - Próx. BR-365	Parada do Veículo		Alerta de Software	0	NÃO	-18,8944	-48,4187
	22/08/2024 05:44:42	MG - UBERLÂNDIA - Próx. BR-365	Parada do Veículo		Alerta de Software	0	NÃO	-18,8944	-48,4187
	22/08/2024 05:44:42	MG - UBERLÂNDIA - Próx. BR-365	O veículo está bloqueado		Status	0	NÃO	-18,8944	-48,4187
	22/08/2024 05:42:42	MG - UBERLÂNDIA - Próx. BR-365	O veículo está bloqueado		Status	0	NÃO	-18,8944	-48,4187
	22/08/2024 05:42:42	MG - UBERLÂNDIA - Próx. BR-365	Parada do Veículo		Alerta de Software	0	NÃO	-18,8944	-48,4187
	22/08/2024 05:40:42	MG - UBERLÂNDIA - Próx. BR-365	Parada do Veículo		Alerta de Software	0	NÃO	-18,8944	-48,4187
	22/08/2024 05:40:42	MG - UBERLÂNDIA - Próx. BR-365	O veículo está bloqueado		Status	0	NÃO	-18,8944	-48,4187
	22/08/2024 05:38:42	MG - UBERLÂNDIA - Próx. BR-365	O veículo está bloqueado		Status	0	NÃO	-18,8944	-48,4187
	22/08/2024 05:38:42	MG - UBERLÂNDIA - Próx. BR-365	Parada do Veículo		Alerta de Software	0	NÃO	-18,8944	-48,4187
	22/08/2024 05:36:42	MG - UBERLÂNDIA - Próx. BR-365	Parada do Veículo		Alerta de Software	0	NÃO	-18,8944	-48,4187
	22/08/2024 05:36:42	MG - UBERLÂNDIA - Próx. BR-365	O veículo está bloqueado		Status	0	NÃO	-18,8944	-48,4187
	22/08/2024 05:34:42	MG - UBERLÂNDIA - Próx. BR-365	O veículo está bloqueado		Status	0	NÃO	-18,8944	-48,4187
	22/08/2024 05:34:42	MG - UBERLÂNDIA - Próx. BR-365	Parada do Veículo		Alerta de Software	0	NÃO	-18,8944	-48,4187
	22/08/2024 05:32:42	MG - UBERLÂNDIA - Próx. BR-365	O veículo está bloqueado		Status	0	NÃO	-18,8944	-48,4187
	22/08/2024 05:30:42	MG - UBERLÂNDIA - Próx. BR-365	O veículo está bloqueado		Status	0	NÃO	-18,8944	-48,4187
	22/08/2024 05:28:42	MG - UBERLÂNDIA - Próx. BR-365	Parada do Veículo		Alerta de Software	0	NÃO	-18,8944	-48,4187
	22/08/2024 05:28:42	MG - UBERLÂNDIA - Próx. BR-365	O veículo está bloqueado		Status	0	NÃO	-18,8944	-48,4187
	22/08/2024 05:26:42	MG - UBERLÂNDIA - Próx. BR-365	O veículo está bloqueado		Status	0	NÃO	-18,8944	-48,4187
	22/08/2024 05:26:42	MG - UBERLÂNDIA - Próx. BR-365	Parada do Veículo		Alerta de Software	0	NÃO	-18,8944	-48,4187
	22/08/2024 05:24:42	MG - UBERLÂNDIA - Próx. BR-365	Parada do Veículo		Alerta de Software	0	NÃO	-18,8944	-48,4187
	22/08/2024 05:24:42	MG - UBERLÂNDIA - Próx. BR-365	O veículo está bloqueado		Status	0	NÃO	-18,8944	-48,4187
	22/08/2024 05:22:42	MG - UBERLÂNDIA - Próx. BR-365	O veículo está bloqueado		Status	0	NÃO	-18,8944	-48,4187
	22/08/2024 05:22:42	MG - UBERLÂNDIA - Próx. BR-365	Parada do Veículo		Alerta de Software	0	NÃO	-18,8944	-48,4187
	22/08/2024 05:20:42	MG - UBERLÂNDIA - Próx. BR-365	Parada do Veículo		Alerta de Software	0	NÃO	-18,8944	-48,4187
	22/08/2024 05:20:42	MG - UBERLÂNDIA - Próx. BR-365	O veículo está bloqueado		Status	0	NÃO	-18,8944	-48,4187
	22/08/2024 05:18:42	MG - UBERLÂNDIA - Próx. BR-365	O veículo está bloqueado		Status	0	NÃO	-18,8944	-48,4187
	22/08/2024 05:18:42	MG - UBERLÂNDIA - Próx. BR-365	Parada do Veículo		Alerta de Software	0	NÃO	-18,8944	-48,4187
	22/08/2024 05:16:42	MG - UBERLÂNDIA - Próx. BR-365	Parada do Veículo		Alerta de Software	0	NÃO	-18,8944	-48,4187
	22/08/2024 05:16:42	MG - UBERLÂNDIA - Próx. BR-365	O veículo está bloqueado		Status	0	NÃO	-18,8944	-48,4187
	22/08/2024 05:14:42	MG - UBERLÂNDIA - Próx. BR-365	O veículo está bloqueado		Status	0	NÃO	-18,8944	-48,4187

RELATÓRIO ANALÍTICO POR VEÍCULO























Período: 21/08/2024 00:00:00 à 27/08/2024 23:59:59

Identificador: RVQ5B60 SIMONE DAF 2022

Placa: RVQ5B60

- Legenda:**
-  Mensagens enviadas do Veículo (Veículo -> Central)
 -  Mensagens enviadas do Veículo (Controle de Jornada Cliente)
 -  Mensagens enviadas da Central (Central -> Veículo)



Sentido:	Data e Hora:	Localização:	Mensagem:	Modo Emergência	Tipo Mensagem:	Vel. (Km/h)	Log ?	Latitude	Longitude
	22/08/2024 05:14:42	MG - UBERLÂNDIA - Próx. BR-365	Parada do Veículo		Alerta de Software	0	NÃO	-18,8944	-48,4187
	22/08/2024 05:12:42	MG - UBERLÂNDIA - Próx. BR-365	Parada do Veículo		Alerta de Software	0	NÃO	-18,8944	-48,4187
	22/08/2024 05:12:42	MG - UBERLÂNDIA - Próx. BR-365	Entrada em Área de Controle 'SP+MG+Rio - Raio 400Km'		Alerta de Software	0	NÃO	-18,8944	-48,4187
	22/08/2024 05:12:42	MG - UBERLÂNDIA - Próx. BR-365	O veículo está bloqueado		Status	0	NÃO	-18,8944	-48,4187
	22/08/2024 05:10:42	MG - UBERLÂNDIA - Próx. BR-365	O veículo está bloqueado		Status	0	NÃO	-18,8944	-48,4187
	22/08/2024 05:10:42	MG - UBERLÂNDIA - Próx. BR-365	Parada do Veículo		Alerta de Software	0	NÃO	-18,8944	-48,4187
	22/08/2024 05:08:42	MG - UBERLÂNDIA - Próx. BR-365	Parada do Veículo		Alerta de Software	0	NÃO	-18,8944	-48,4187
	22/08/2024 05:08:42	MG - UBERLÂNDIA - Próx. BR-365	O veículo está bloqueado		Status	0	NÃO	-18,8944	-48,4187
	22/08/2024 05:06:42	MG - UBERLÂNDIA - Próx. BR-365	O veículo está bloqueado		Status	0	NÃO	-18,8944	-48,4187
	22/08/2024 05:06:42	MG - UBERLÂNDIA - Próx. BR-365	Parada do Veículo		Alerta de Software	0	NÃO	-18,8944	-48,4187
	22/08/2024 05:04:42	MG - UBERLÂNDIA - Próx. BR-365	Parada do Veículo		Alerta de Software	0	NÃO	-18,8944	-48,4187
	22/08/2024 05:04:42	MG - UBERLÂNDIA - Próx. BR-365	O veículo está bloqueado		Status	0	NÃO	-18,8944	-48,4187
	22/08/2024 05:02:42	MG - UBERLÂNDIA - Próx. BR-365	O veículo está bloqueado		Status	0	NÃO	-18,8944	-48,4187
	22/08/2024 05:02:42	MG - UBERLÂNDIA - Próx. BR-365	Parada do Veículo		Alerta de Software	0	NÃO	-18,8944	-48,4187
	22/08/2024 05:00:42	MG - UBERLÂNDIA - Próx. BR-365	Parada do Veículo		Alerta de Software	0	NÃO	-18,8944	-48,4187
	22/08/2024 05:00:42	MG - UBERLÂNDIA - Próx. BR-365	O veículo está bloqueado		Status	0	NÃO	-18,8944	-48,4187
	22/08/2024 04:58:42	MG - UBERLÂNDIA - Próx. BR-365	O veículo está bloqueado		Status	0	NÃO	-18,8944	-48,4187
	22/08/2024 04:58:42	MG - UBERLÂNDIA - Próx. BR-365	Parada do Veículo		Alerta de Software	0	NÃO	-18,8944	-48,4187
	22/08/2024 04:56:42	MG - UBERLÂNDIA - Próx. BR-365	Parada do Veículo		Alerta de Software	0	NÃO	-18,8944	-48,4187
	22/08/2024 04:56:42	MG - UBERLÂNDIA - Próx. BR-365	O veículo está bloqueado		Status	0	NÃO	-18,8944	-48,4187
	22/08/2024 04:54:42	MG - UBERLÂNDIA - Próx. BR-365	O veículo está bloqueado		Status	0	NÃO	-18,8944	-48,4187
	22/08/2024 04:54:42	MG - UBERLÂNDIA - Próx. BR-365	Parada do Veículo		Alerta de Software	0	NÃO	-18,8944	-48,4187
	22/08/2024 04:52:42	MG - UBERLÂNDIA - Próx. BR-365	Parada do Veículo		Alerta de Software	0	NÃO	-18,8944	-48,4187
	22/08/2024 04:52:42	MG - UBERLÂNDIA - Próx. BR-365	O veículo está bloqueado		Status	0	NÃO	-18,8944	-48,4187
	22/08/2024 04:50:42	MG - UBERLÂNDIA - Próx. BR-365	O veículo está bloqueado		Status	0	NÃO	-18,8944	-48,4187
	22/08/2024 04:50:42	MG - UBERLÂNDIA - Próx. BR-365	Parada do Veículo		Alerta de Software	0	NÃO	-18,8944	-48,4187
	22/08/2024 04:48:42	MG - UBERLÂNDIA - Próx. BR-365	Parada do Veículo		Alerta de Software	0	NÃO	-18,8944	-48,4187
	22/08/2024 04:48:42	MG - UBERLÂNDIA - Próx. BR-365	O veículo está bloqueado		Status	0	NÃO	-18,8944	-48,4187
	22/08/2024 04:46:42	MG - UBERLÂNDIA - Próx. BR-365	O veículo está bloqueado		Status	0	NÃO	-18,8944	-48,4187
	22/08/2024 04:46:42	MG - UBERLÂNDIA - Próx. BR-365	Parada do Veículo		Alerta de Software	0	NÃO	-18,8944	-48,4187
	22/08/2024 04:44:42	MG - UBERLÂNDIA - Próx. BR-365	Parada do Veículo		Alerta de Software	0	NÃO	-18,8944	-48,4187
	22/08/2024 04:44:42	MG - UBERLÂNDIA - Próx. BR-365	O veículo está bloqueado		Status	0	NÃO	-18,8944	-48,4187
	22/08/2024 04:42:42	MG - UBERLÂNDIA - Próx. BR-365	O veículo está bloqueado		Status	0	NÃO	-18,8944	-48,4187
	22/08/2024 04:42:42	MG - UBERLÂNDIA - Próx. BR-365	Parada do Veículo		Alerta de Software	0	NÃO	-18,8944	-48,4187
	22/08/2024 04:40:42	MG - UBERLÂNDIA - Próx. BR-365	Parada do Veículo		Alerta de Software	0	NÃO	-18,8944	-48,4187
	22/08/2024 04:40:42	MG - UBERLÂNDIA - Próx. BR-365	O veículo está bloqueado		Status	0	NÃO	-18,8944	-48,4187
	22/08/2024 04:38:42	MG - UBERLÂNDIA - Próx. BR-365	O veículo está bloqueado		Status	0	NÃO	-18,8944	-48,4187

RELATÓRIO ANALÍTICO POR VEÍCULO






































Período: 21/08/2024 00:00:00 à 27/08/2024 23:59:59

Identificador: RVQ5B60 SIMONE DAF 2022

Placa: RVQ5B60




- Legenda:**
-  Mensagens enviadas do Veículo (Veículo -> Central)
 -  Mensagens enviadas do Veículo (Controle de Jornada Cliente)
 -  Mensagens enviadas da Central (Central -> Veículo)



Sentido:	Data e Hora:	Localização:	Mensagem:	Modo Emergência	Tipo Mensagem:	Vel. (Km/h)	Log ?	Latitude	Longitude
	22/08/2024 04:38:42	MG - UBERLÂNDIA - Próx. BR-365	Parada do Veículo		Alerta de Software	0	NÃO	-18,8944	-48,4187
	22/08/2024 04:36:42	MG - UBERLÂNDIA - Próx. BR-365	Parada do Veículo		Alerta de Software	0	NÃO	-18,8944	-48,4187
	22/08/2024 04:36:42	MG - UBERLÂNDIA - Próx. BR-365	O veículo está bloqueado		Status	0	NÃO	-18,8944	-48,4187
	22/08/2024 04:34:42	MG - UBERLÂNDIA - Próx. BR-365	O veículo está bloqueado		Status	0	NÃO	-18,8944	-48,4187
	22/08/2024 04:34:42	MG - UBERLÂNDIA - Próx. BR-365	Parada do Veículo		Alerta de Software	0	NÃO	-18,8944	-48,4187
	22/08/2024 04:32:42	MG - UBERLÂNDIA - Próx. BR-365	Parada do Veículo		Alerta de Software	0	NÃO	-18,8944	-48,4187
	22/08/2024 04:32:42	MG - UBERLÂNDIA - Próx. BR-365	O veículo está bloqueado		Status	0	NÃO	-18,8944	-48,4187
	22/08/2024 04:30:42	MG - UBERLÂNDIA - Próx. BR-365	O veículo está bloqueado		Status	0	NÃO	-18,8944	-48,4187
	22/08/2024 04:30:42	MG - UBERLÂNDIA - Próx. BR-365	Parada do Veículo		Alerta de Software	0	NÃO	-18,8944	-48,4187
	22/08/2024 04:28:43	MG - UBERLÂNDIA - Próx. BR-365	Parada do Veículo		Alerta de Software	0	NÃO	-18,8944	-48,4187
	22/08/2024 04:28:43	MG - UBERLÂNDIA - Próx. BR-365	O veículo está bloqueado		Status	0	NÃO	-18,8944	-48,4187
	22/08/2024 04:26:43	MG - UBERLÂNDIA - Próx. BR-365	O veículo está bloqueado		Status	0	NÃO	-18,8944	-48,4187
	22/08/2024 04:26:43	MG - UBERLÂNDIA - Próx. BR-365	Parada do Veículo		Alerta de Software	0	NÃO	-18,8944	-48,4187
	22/08/2024 04:24:43	MG - UBERLÂNDIA - Próx. BR-365	Parada do Veículo		Alerta de Software	0	NÃO	-18,8944	-48,4187
	22/08/2024 04:24:43	MG - UBERLÂNDIA - Próx. BR-365	O veículo está bloqueado		Status	0	NÃO	-18,8944	-48,4187
	22/08/2024 04:22:43	MG - UBERLÂNDIA - Próx. BR-365	O veículo está bloqueado		Status	0	NÃO	-18,8944	-48,4187
	22/08/2024 04:22:43	MG - UBERLÂNDIA - Próx. BR-365	Parada do Veículo		Alerta de Software	0	NÃO	-18,8944	-48,4187
	22/08/2024 04:20:43	MG - UBERLÂNDIA - Próx. BR-365	Parada do Veículo		Alerta de Software	0	NÃO	-18,8944	-48,4187
	22/08/2024 04:20:43	MG - UBERLÂNDIA - Próx. BR-365	O veículo está bloqueado		Status	0	NÃO	-18,8944	-48,4187
	22/08/2024 04:18:43	MG - UBERLÂNDIA - Próx. BR-365	O veículo está bloqueado		Status	0	NÃO	-18,8944	-48,4187
	22/08/2024 04:18:43	MG - UBERLÂNDIA - Próx. BR-365	Parada do Veículo		Alerta de Software	0	NÃO	-18,8944	-48,4187
	22/08/2024 04:16:43	MG - UBERLÂNDIA - Próx. BR-365	Parada do Veículo		Alerta de Software	0	NÃO	-18,8944	-48,4187
	22/08/2024 04:16:43	MG - UBERLÂNDIA - Próx. BR-365	O veículo está bloqueado		Status	0	NÃO	-18,8944	-48,4187
	22/08/2024 04:14:43	MG - UBERLÂNDIA - Próx. BR-365	O veículo está bloqueado		Status	0	NÃO	-18,8944	-48,4187
	22/08/2024 04:14:43	MG - UBERLÂNDIA - Próx. BR-365	Parada do Veículo		Alerta de Software	0	NÃO	-18,8944	-48,4187
	22/08/2024 04:12:43	MG - UBERLÂNDIA - Próx. BR-365	O veículo está bloqueado		Status	0	NÃO	-18,8944	-48,4187
	22/08/2024 04:12:43	MG - UBERLÂNDIA - Próx. BR-365	Parada do Veículo		Alerta de Software	0	NÃO	-18,8944	-48,4187
	22/08/2024 04:10:43	MG - UBERLÂNDIA - Próx. BR-365	Parada do Veículo		Alerta de Software	0	NÃO	-18,8944	-48,4187
	22/08/2024 04:10:43	MG - UBERLÂNDIA - Próx. BR-365	O veículo está bloqueado		Status	0	NÃO	-18,8944	-48,4187
	22/08/2024 04:08:43	MG - UBERLÂNDIA - Próx. BR-365	O veículo está bloqueado		Status	0	NÃO	-18,8944	-48,4187
	22/08/2024 04:08:43	MG - UBERLÂNDIA - Próx. BR-365	Parada do Veículo		Alerta de Software	0	NÃO	-18,8944	-48,4187
	22/08/2024 04:06:43	MG - UBERLÂNDIA - Próx. BR-365	Parada do Veículo		Alerta de Software	0	NÃO	-18,8944	-48,4187
	22/08/2024 04:06:43	MG - UBERLÂNDIA - Próx. BR-365	O veículo está bloqueado		Status	0	NÃO	-18,8944	-48,4187
	22/08/2024 04:04:43	MG - UBERLÂNDIA - Próx. BR-365	O veículo está bloqueado		Status	0	NÃO	-18,8943	-48,4187
	22/08/2024 04:04:43	MG - UBERLÂNDIA - Próx. BR-365	Parada do Veículo		Alerta de Software	0	NÃO	-18,8943	-48,4187
	22/08/2024 04:02:43	MG - UBERLÂNDIA - Próx. BR-365	Parada do Veículo		Alerta de Software	0	NÃO	-18,8943	-48,4187
	22/08/2024 04:02:43	MG - UBERLÂNDIA - Próx. BR-365	O veículo está bloqueado		Status	0	NÃO	-18,8943	-48,4187

RELATÓRIO ANALÍTICO POR VEÍCULO

Período: 21/08/2024 00:00:00 à 27/08/2024 23:59:59
Identificador: RVQ5B60 SIMONE DAF 2022
Placa: RVQ5B60

- Legenda:**
-  Mensagens enviadas do Veículo (Veículo -> Central)
 -  Mensagens enviadas do Veículo (Controle de Jornada Cliente)
 -  Mensagens enviadas da Central (Central -> Veículo)



Sentido:	Data e Hora:	Localização:	Mensagem:	Modo Emergência	Tipo Mensagem:	Vel. (Km/h)	Log ?	Latitude	Longitude
	22/08/2024 04:00:43	MG - UBERLÂNDIA - Próx. BR-365	O veículo está bloqueado		Status	0	NÃO	-18,8943	-48,4187
	22/08/2024 04:00:43	MG - UBERLÂNDIA - Próx. BR-365	Parada do Veículo		Alerta de Software	0	NÃO	-18,8943	-48,4187
	22/08/2024 03:58:43	MG - UBERLÂNDIA - Próx. BR-365	Parada do Veículo		Alerta de Software	0	NÃO	-18,8943	-48,4187
	22/08/2024 03:58:43	MG - UBERLÂNDIA - Próx. BR-365	O veículo está bloqueado		Status	0	NÃO	-18,8943	-48,4187
	22/08/2024 03:56:43	MG - UBERLÂNDIA - Próx. BR-365	O veículo está bloqueado		Status	0	NÃO	-18,8943	-48,4187
	22/08/2024 03:56:43	MG - UBERLÂNDIA - Próx. BR-365	Parada do Veículo		Alerta de Software	0	NÃO	-18,8943	-48,4187
	22/08/2024 03:54:43	MG - UBERLÂNDIA - Próx. BR-365	Parada do Veículo		Alerta de Software	0	NÃO	-18,8943	-48,4187
	22/08/2024 03:54:43	MG - UBERLÂNDIA - Próx. BR-365	O veículo está bloqueado		Status	0	NÃO	-18,8943	-48,4187
	22/08/2024 03:52:43	MG - UBERLÂNDIA - Próx. BR-365	O veículo está bloqueado		Status	0	NÃO	-18,8943	-48,4187
	22/08/2024 03:52:43	MG - UBERLÂNDIA - Próx. BR-365	Parada do Veículo		Alerta de Software	0	NÃO	-18,8943	-48,4187
	22/08/2024 03:50:43	MG - UBERLÂNDIA - Próx. BR-365	Parada do Veículo		Alerta de Software	0	NÃO	-18,8943	-48,4187
	22/08/2024 03:50:43	MG - UBERLÂNDIA - Próx. BR-365	O veículo está bloqueado		Status	0	NÃO	-18,8943	-48,4187
	22/08/2024 03:48:43	MG - UBERLÂNDIA - Próx. BR-365	O veículo está bloqueado		Status	0	NÃO	-18,8943	-48,4187
	22/08/2024 03:48:43	MG - UBERLÂNDIA - Próx. BR-365	Parada do Veículo		Alerta de Software	0	NÃO	-18,8943	-48,4187
	22/08/2024 03:46:43	MG - UBERLÂNDIA - Próx. BR-365	Parada do Veículo		Alerta de Software	0	NÃO	-18,8943	-48,4187
	22/08/2024 03:46:43	MG - UBERLÂNDIA - Próx. BR-365	O veículo está bloqueado		Status	0	NÃO	-18,8943	-48,4187
	22/08/2024 03:44:43	MG - UBERLÂNDIA - Próx. BR-365	O veículo está bloqueado		Status	0	NÃO	-18,8943	-48,4187
	22/08/2024 03:44:43	MG - UBERLÂNDIA - Próx. BR-365	Parada do Veículo		Alerta de Software	0	NÃO	-18,8943	-48,4187
	22/08/2024 03:42:43	MG - UBERLÂNDIA - Próx. BR-365	Parada do Veículo		Alerta de Software	0	NÃO	-18,8943	-48,4187
	22/08/2024 03:42:43	MG - UBERLÂNDIA - Próx. BR-365	O veículo está bloqueado		Status	0	NÃO	-18,8943	-48,4187
	22/08/2024 03:40:43	MG - UBERLÂNDIA - Próx. BR-365	O veículo está bloqueado		Status	0	NÃO	-18,8943	-48,4187
	22/08/2024 03:40:43	MG - UBERLÂNDIA - Próx. BR-365	Parada do Veículo		Alerta de Software	0	NÃO	-18,8943	-48,4187
	22/08/2024 03:38:43	MG - UBERLÂNDIA - Próx. BR-365	O veículo está bloqueado		Status	0	NÃO	-18,8943	-48,4187
	22/08/2024 03:38:43	MG - UBERLÂNDIA - Próx. BR-365	Parada do Veículo		Alerta de Software	0	NÃO	-18,8943	-48,4187
	22/08/2024 03:36:43	MG - UBERLÂNDIA - Próx. BR-365	Parada do Veículo		Alerta de Software	0	NÃO	-18,8943	-48,4187
	22/08/2024 03:36:43	MG - UBERLÂNDIA - Próx. BR-365	O veículo está bloqueado		Status	0	NÃO	-18,8943	-48,4187
	22/08/2024 03:34:43	MG - UBERLÂNDIA - Próx. BR-365	O veículo está bloqueado		Status	0	NÃO	-18,8943	-48,4187
	22/08/2024 03:34:43	MG - UBERLÂNDIA - Próx. BR-365	Parada do Veículo		Alerta de Software	0	NÃO	-18,8943	-48,4187
	22/08/2024 03:32:43	MG - UBERLÂNDIA - Próx. BR-365	Parada do Veículo		Alerta de Software	0	NÃO	-18,8943	-48,4187
	22/08/2024 03:32:43	MG - UBERLÂNDIA - Próx. BR-365	O veículo está bloqueado		Status	0	NÃO	-18,8943	-48,4187
	22/08/2024 03:30:43	MG - UBERLÂNDIA - Próx. BR-365	O veículo está bloqueado		Status	0	NÃO	-18,8943	-48,4187
	22/08/2024 03:30:43	MG - UBERLÂNDIA - Próx. BR-365	Parada do Veículo		Alerta de Software	0	NÃO	-18,8943	-48,4187
	22/08/2024 03:28:43	MG - UBERLÂNDIA - Próx. BR-365	Parada do Veículo		Alerta de Software	0	NÃO	-18,8943	-48,4187
	22/08/2024 03:28:43	MG - UBERLÂNDIA - Próx. BR-365	O veículo está bloqueado		Status	0	NÃO	-18,8943	-48,4187
	22/08/2024 03:26:43	MG - UBERLÂNDIA - Próx. BR-365	O veículo está bloqueado		Status	0	NÃO	-18,8943	-48,4187
	22/08/2024 03:26:43	MG - UBERLÂNDIA - Próx. BR-365	Parada do Veículo		Alerta de Software	0	NÃO	-18,8943	-48,4187
	22/08/2024 03:24:43	MG - UBERLÂNDIA - Próx. BR-365	Parada do Veículo		Alerta de Software	0	NÃO	-18,8943	-48,4187

RELATÓRIO ANALÍTICO POR VEÍCULO






































Período: 21/08/2024 00:00:00 à 27/08/2024 23:59:59

Identificador: RVQ5B60 SIMONE DAF 2022

Placa: RVQ5B60

- Legenda:**
-  Mensagens enviadas do Veículo (Veículo -> Central)
 -  Mensagens enviadas do Veículo (Controle de Jornada Cliente)
 -  Mensagens enviadas da Central (Central -> Veículo)



Sentido:	Data e Hora:	Localização:	Mensagem:	Modo Emergência	Tipo Mensagem:	Vel. (Km/h)	Log ?	Latitude	Longitude
	22/08/2024 03:24:43	MG - UBERLÂNDIA - Próx. BR-365	O veículo está bloqueado		Status	0	NÃO	-18,8943	-48,4187
	22/08/2024 03:22:43	MG - UBERLÂNDIA - Próx. BR-365	O veículo está bloqueado		Status	0	NÃO	-18,8943	-48,4187
	22/08/2024 03:22:43	MG - UBERLÂNDIA - Próx. BR-365	Parada do Veículo		Alerta de Software	0	NÃO	-18,8943	-48,4187
	22/08/2024 03:20:43	MG - UBERLÂNDIA - Próx. BR-365	O veículo está bloqueado		Status	0	NÃO	-18,8943	-48,4187
	22/08/2024 03:20:43	MG - UBERLÂNDIA - Próx. BR-365	Parada do Veículo		Alerta de Software	0	NÃO	-18,8943	-48,4187
	22/08/2024 03:18:43	MG - UBERLÂNDIA - Próx. BR-365	Parada do Veículo		Alerta de Software	0	NÃO	-18,8943	-48,4187
	22/08/2024 03:18:43	MG - UBERLÂNDIA - Próx. BR-365	O veículo está bloqueado		Status	0	NÃO	-18,8943	-48,4187
	22/08/2024 03:16:43	MG - UBERLÂNDIA - Próx. BR-365	O veículo está bloqueado		Status	0	NÃO	-18,8943	-48,4187
	22/08/2024 03:16:43	MG - UBERLÂNDIA - Próx. BR-365	Parada do Veículo		Alerta de Software	0	NÃO	-18,8943	-48,4187
	22/08/2024 03:14:43	MG - UBERLÂNDIA - Próx. BR-365	Parada do Veículo		Alerta de Software	0	NÃO	-18,8943	-48,4187
	22/08/2024 03:14:43	MG - UBERLÂNDIA - Próx. BR-365	O veículo está bloqueado		Status	0	NÃO	-18,8943	-48,4187
	22/08/2024 03:12:43	MG - UBERLÂNDIA - Próx. BR-365	O veículo está bloqueado		Status	0	NÃO	-18,8943	-48,4187
	22/08/2024 03:12:43	MG - UBERLÂNDIA - Próx. BR-365	Parada do Veículo		Alerta de Software	0	NÃO	-18,8943	-48,4187
	22/08/2024 03:10:43	MG - UBERLÂNDIA - Próx. BR-365	Parada do Veículo		Alerta de Software	0	NÃO	-18,8943	-48,4187
	22/08/2024 03:10:43	MG - UBERLÂNDIA - Próx. BR-365	O veículo está bloqueado		Status	0	NÃO	-18,8943	-48,4187
	22/08/2024 03:08:43	MG - UBERLÂNDIA - Próx. BR-365	O veículo está bloqueado		Status	0	NÃO	-18,8943	-48,4187
	22/08/2024 03:08:43	MG - UBERLÂNDIA - Próx. BR-365	Parada do Veículo		Alerta de Software	0	NÃO	-18,8943	-48,4187
	22/08/2024 03:06:43	MG - UBERLÂNDIA - Próx. BR-365	Parada do Veículo		Alerta de Software	0	NÃO	-18,8943	-48,4187
	22/08/2024 03:06:43	MG - UBERLÂNDIA - Próx. BR-365	O veículo está bloqueado		Status	0	NÃO	-18,8943	-48,4187
	22/08/2024 03:04:43	MG - UBERLÂNDIA - Próx. BR-365	O veículo está bloqueado		Status	0	NÃO	-18,8943	-48,4187
	22/08/2024 03:04:43	MG - UBERLÂNDIA - Próx. BR-365	Parada do Veículo		Alerta de Software	0	NÃO	-18,8943	-48,4187
	22/08/2024 03:02:43	MG - UBERLÂNDIA - Próx. BR-365	Parada do Veículo		Alerta de Software	0	NÃO	-18,8943	-48,4187
	22/08/2024 03:02:43	MG - UBERLÂNDIA - Próx. BR-365	O veículo está bloqueado		Status	0	NÃO	-18,8943	-48,4187
	22/08/2024 03:00:43	MG - UBERLÂNDIA - Próx. BR-365	O veículo está bloqueado		Status	0	NÃO	-18,8943	-48,4187
	22/08/2024 03:00:43	MG - UBERLÂNDIA - Próx. BR-365	Parada do Veículo		Alerta de Software	0	NÃO	-18,8943	-48,4187
	22/08/2024 02:58:43	MG - UBERLÂNDIA - Próx. BR-365	Parada do Veículo		Alerta de Software	0	NÃO	-18,8943	-48,4187
	22/08/2024 02:58:43	MG - UBERLÂNDIA - Próx. BR-365	O veículo está bloqueado		Status	0	NÃO	-18,8943	-48,4187
	22/08/2024 02:56:43	MG - UBERLÂNDIA - Próx. BR-365	O veículo está bloqueado		Status	0	NÃO	-18,8943	-48,4187
	22/08/2024 02:56:43	MG - UBERLÂNDIA - Próx. BR-365	Parada do Veículo		Alerta de Software	0	NÃO	-18,8943	-48,4187
	22/08/2024 02:54:43	MG - UBERLÂNDIA - Próx. BR-365	Parada do Veículo		Alerta de Software	0	NÃO	-18,8943	-48,4187
	22/08/2024 02:54:43	MG - UBERLÂNDIA - Próx. BR-365	O veículo está bloqueado		Status	0	NÃO	-18,8943	-48,4187
	22/08/2024 02:52:43	MG - UBERLÂNDIA - Próx. BR-365	O veículo está bloqueado		Status	0	NÃO	-18,8943	-48,4187
	22/08/2024 02:52:43	MG - UBERLÂNDIA - Próx. BR-365	Parada do Veículo		Alerta de Software	0	NÃO	-18,8943	-48,4187
	22/08/2024 02:50:43	MG - UBERLÂNDIA - Próx. BR-365	Parada do Veículo		Alerta de Software	0	NÃO	-18,8943	-48,4187
	22/08/2024 02:50:43	MG - UBERLÂNDIA - Próx. BR-365	O veículo está bloqueado		Status	0	NÃO	-18,8943	-48,4187
	22/08/2024 02:48:43	MG - UBERLÂNDIA - Próx. BR-365	O veículo está bloqueado		Status	0	NÃO	-18,8944	-48,4187
	22/08/2024 02:48:43	MG - UBERLÂNDIA - Próx. BR-365	Parada do Veículo		Alerta de Software	0	NÃO	-18,8944	-48,4187

RELATÓRIO ANALÍTICO POR VEÍCULO



































Período: 21/08/2024 00:00:00 à 27/08/2024 23:59:59

Identificador: RVQ5B60 SIMONE DAF 2022

Placa: RVQ5B60

- Legenda:**
-  Mensagens enviadas do Veículo (Veículo -> Central)
 -  Mensagens enviadas do Veículo (Controle de Jornada Cliente)
 -  Mensagens enviadas da Central (Central -> Veículo)



Sentido:	Data e Hora:	Localização:	Mensagem:	Modo Emergência	Tipo Mensagem:	Vel. (Km/h)	Log ?	Latitude	Longitude
	22/08/2024 02:46:43	MG - UBERLÂNDIA - Próx. BR-365	Parada do Veículo		Alerta de Software	0	NÃO	-18,8944	-48,4187
	22/08/2024 02:46:43	MG - UBERLÂNDIA - Próx. BR-365	O veículo está bloqueado		Status	0	NÃO	-18,8944	-48,4187
	22/08/2024 02:44:43	MG - UBERLÂNDIA - Próx. BR-365	O veículo está bloqueado		Status	0	NÃO	-18,8944	-48,4187
	22/08/2024 02:44:43	MG - UBERLÂNDIA - Próx. BR-365	Parada do Veículo		Alerta de Software	0	NÃO	-18,8944	-48,4187
	22/08/2024 02:42:43	MG - UBERLÂNDIA - Próx. BR-365	Parada do Veículo		Alerta de Software	0	NÃO	-18,8944	-48,4187
	22/08/2024 02:42:43	MG - UBERLÂNDIA - Próx. BR-365	O veículo está bloqueado		Status	0	NÃO	-18,8944	-48,4187
	22/08/2024 02:40:43	MG - UBERLÂNDIA - Próx. BR-365	O veículo está bloqueado		Status	0	NÃO	-18,8944	-48,4187
	22/08/2024 02:40:43	MG - UBERLÂNDIA - Próx. BR-365	Parada do Veículo		Alerta de Software	0	NÃO	-18,8944	-48,4187
	22/08/2024 02:38:43	MG - UBERLÂNDIA - Próx. BR-365	Parada do Veículo		Alerta de Software	0	NÃO	-18,8944	-48,4187
	22/08/2024 02:38:43	MG - UBERLÂNDIA - Próx. BR-365	O veículo está bloqueado		Status	0	NÃO	-18,8944	-48,4187
	22/08/2024 02:36:43	MG - UBERLÂNDIA - Próx. BR-365	O veículo está bloqueado		Status	0	NÃO	-18,8944	-48,4187
	22/08/2024 02:36:43	MG - UBERLÂNDIA - Próx. BR-365	Parada do Veículo		Alerta de Software	0	NÃO	-18,8944	-48,4187
	22/08/2024 02:34:43	MG - UBERLÂNDIA - Próx. BR-365	O veículo está bloqueado		Status	0	NÃO	-18,8944	-48,4187
	22/08/2024 02:34:43	MG - UBERLÂNDIA - Próx. BR-365	Parada do Veículo		Alerta de Software	0	NÃO	-18,8944	-48,4187
	22/08/2024 02:32:43	MG - UBERLÂNDIA - Próx. BR-365	O veículo está bloqueado		Status	0	NÃO	-18,8944	-48,4187
	22/08/2024 02:32:43	MG - UBERLÂNDIA - Próx. BR-365	Parada do Veículo		Alerta de Software	0	NÃO	-18,8944	-48,4187
	22/08/2024 02:30:43	MG - UBERLÂNDIA - Próx. BR-365	Parada do Veículo		Alerta de Software	0	NÃO	-18,8944	-48,4187
	22/08/2024 02:30:43	MG - UBERLÂNDIA - Próx. BR-365	O veículo está bloqueado		Status	0	NÃO	-18,8944	-48,4187
	22/08/2024 02:28:43	MG - UBERLÂNDIA - Próx. BR-365	O veículo está bloqueado		Status	0	NÃO	-18,8944	-48,4187
	22/08/2024 02:28:43	MG - UBERLÂNDIA - Próx. BR-365	Parada do Veículo		Alerta de Software	0	NÃO	-18,8944	-48,4187
	22/08/2024 02:27:14	MG - UBERLÂNDIA - Próx. BR-365			Posição Normal	0	NÃO	-18,8944	-48,4187
	22/08/2024 02:27:14	MG - UBERLÂNDIA - Próx. BR-365	Parada do Veículo		Alerta de Software	0	NÃO	-18,8944	-48,4187
	22/08/2024 02:26:43	MG - UBERLÂNDIA - Próx. BR-365	O veículo está bloqueado		Status	0	NÃO	-18,8944	-48,4187
	22/08/2024 02:24:43	MG - UBERLÂNDIA - Próx. BR-365	O veículo está bloqueado		Status	0	NÃO	-18,8944	-48,4187
	22/08/2024 02:22:43	MG - UBERLÂNDIA - Próx. BR-365	O veículo está bloqueado		Status	0	NÃO	-18,8944	-48,4187
	22/08/2024 02:22:43	MG - UBERLÂNDIA - Próx. BR-365	Parada do Veículo		Alerta de Software	0	NÃO	-18,8944	-48,4187
	22/08/2024 02:20:43	MG - UBERLÂNDIA - Próx. BR-365	Parada do Veículo		Alerta de Software	0	NÃO	-18,8944	-48,4187
	22/08/2024 02:20:43	MG - UBERLÂNDIA - Próx. BR-365	O veículo está bloqueado		Status	0	NÃO	-18,8944	-48,4187
	22/08/2024 02:18:43	MG - UBERLÂNDIA - Próx. BR-365	O veículo está bloqueado		Status	0	NÃO	-18,8944	-48,4187
	22/08/2024 02:18:43	MG - UBERLÂNDIA - Próx. BR-365	Parada do Veículo		Alerta de Software	0	NÃO	-18,8944	-48,4187
	22/08/2024 02:16:43	MG - UBERLÂNDIA - Próx. BR-365	Parada do Veículo		Alerta de Software	0	NÃO	-18,8944	-48,4187
	22/08/2024 02:16:43	MG - UBERLÂNDIA - Próx. BR-365	O veículo está bloqueado		Status	0	NÃO	-18,8944	-48,4187
	22/08/2024 02:14:43	MG - UBERLÂNDIA - Próx. BR-365	O veículo está bloqueado		Status	0	NÃO	-18,8944	-48,4187
	22/08/2024 02:14:43	MG - UBERLÂNDIA - Próx. BR-365	Parada do Veículo		Alerta de Software	0	NÃO	-18,8944	-48,4187
	22/08/2024 02:12:43	MG - UBERLÂNDIA - Próx. BR-365	Parada do Veículo		Alerta de Software	0	NÃO	-18,8944	-48,4187
	22/08/2024 02:12:43	MG - UBERLÂNDIA - Próx. BR-365	O veículo está bloqueado		Status	0	NÃO	-18,8944	-48,4187
	22/08/2024 02:10:43	MG - UBERLÂNDIA - Próx. BR-365	O veículo está bloqueado		Status	0	NÃO	-18,8944	-48,4187

RELATÓRIO ANALÍTICO POR VEÍCULO
















Período: 21/08/2024 00:00:00 à 27/08/2024 23:59:59

Identificador: RVQ5B60 SIMONE DAF 2022

Placa: RVQ5B60

- Legenda:**
-  Mensagens enviadas do Veículo (Veículo -> Central)
 -  Mensagens enviadas do Veículo (Controle de Jornada Cliente)
 -  Mensagens enviadas da Central (Central -> Veículo)



Sentido:	Data e Hora:	Localização:	Mensagem:	Modo Emergência	Tipo Mensagem:	Vel. (Km/h)	Log ?	Latitude	Longitude
	22/08/2024 02:10:43	MG - UBERLÂNDIA - Próx. BR-365	Parada do Veículo		Alerta de Software	0	NÃO	-18,8944	-48,4187
	22/08/2024 02:09:53	MG - UBERLÂNDIA - Próx. BR-365			Posição Normal	0	NÃO	-18,8944	-48,4187
	22/08/2024 02:09:53	MG - UBERLÂNDIA - Próx. BR-365	Parada do Veículo		Alerta de Software	0	NÃO	-18,8944	-48,4187
	22/08/2024 02:08:43	MG - UBERLÂNDIA - Próx. BR-365	O veículo está bloqueado		Status	0	NÃO	-18,8944	-48,4187
	22/08/2024 02:06:43	MG - UBERLÂNDIA - Próx. BR-365	O veículo está bloqueado		Status	0	NÃO	-18,8944	-48,4186
	22/08/2024 02:04:43	MG - UBERLÂNDIA - Próx. BR-365	O veículo está bloqueado		Status	0	NÃO	-18,8944	-48,4186
	22/08/2024 02:04:43	MG - UBERLÂNDIA - Próx. BR-365	Parada do Veículo		Alerta de Software	0	NÃO	-18,8944	-48,4186
	22/08/2024 02:02:43	MG - UBERLÂNDIA - Próx. BR-365	O veículo está bloqueado		Status	0	NÃO	-18,8944	-48,4186
	22/08/2024 02:02:43	MG - UBERLÂNDIA - Próx. BR-365	Parada do Veículo		Alerta de Software	0	NÃO	-18,8944	-48,4186
	22/08/2024 02:00:43	MG - UBERLÂNDIA - Próx. BR-365	O veículo está bloqueado		Status	0	NÃO	-18,8944	-48,4187
	22/08/2024 02:00:43	MG - UBERLÂNDIA - Próx. BR-365	Parada do Veículo		Alerta de Software	0	NÃO	-18,8944	-48,4187
	22/08/2024 01:58:43	MG - UBERLÂNDIA - Próx. BR-365	O veículo está bloqueado		Status	0	NÃO	-18,8944	-48,4187
	22/08/2024 01:58:43	MG - UBERLÂNDIA - Próx. BR-365	Parada do Veículo		Alerta de Software	0	NÃO	-18,8944	-48,4187
	22/08/2024 01:56:43	MG - UBERLÂNDIA - Próx. BR-365	Parada do Veículo		Alerta de Software	0	NÃO	-18,8944	-48,4187
	22/08/2024 01:56:43	MG - UBERLÂNDIA - Próx. BR-365	O veículo está bloqueado		Status	0	NÃO	-18,8944	-48,4187
	22/08/2024 01:54:43	MG - UBERLÂNDIA - Próx. BR-365	O veículo está bloqueado		Status	0	NÃO	-18,8944	-48,4187
	22/08/2024 01:54:43	MG - UBERLÂNDIA - Próx. BR-365	Parada do Veículo		Alerta de Software	0	NÃO	-18,8944	-48,4187
	22/08/2024 01:52:43	MG - UBERLÂNDIA - Próx. BR-365	O veículo está bloqueado		Status	0	NÃO	-18,8944	-48,4187
	22/08/2024 01:52:43	MG - UBERLÂNDIA - Próx. BR-365	Parada do Veículo		Alerta de Software	0	NÃO	-18,8944	-48,4187
	22/08/2024 01:50:43	MG - UBERLÂNDIA - Próx. BR-365	O veículo está bloqueado		Status	0	NÃO	-18,8944	-48,4187
	22/08/2024 01:50:43	MG - UBERLÂNDIA - Próx. BR-365	Parada do Veículo		Alerta de Software	0	NÃO	-18,8944	-48,4187
	22/08/2024 01:48:43	MG - UBERLÂNDIA - Próx. BR-365	Parada do Veículo		Alerta de Software	0	NÃO	-18,8944	-48,4187
	22/08/2024 01:48:43	MG - UBERLÂNDIA - Próx. BR-365	O veículo está bloqueado		Status	0	NÃO	-18,8944	-48,4187
	22/08/2024 01:46:43	MG - UBERLÂNDIA - Próx. BR-365	O veículo está bloqueado		Status	0	NÃO	-18,8944	-48,4187
	22/08/2024 01:46:43	MG - UBERLÂNDIA - Próx. BR-365	Parada do Veículo		Alerta de Software	0	NÃO	-18,8944	-48,4187
	22/08/2024 01:44:43	MG - UBERLÂNDIA - Próx. BR-365	Parada do Veículo		Alerta de Software	0	NÃO	-18,8944	-48,4187
	22/08/2024 01:44:43	MG - UBERLÂNDIA - Próx. BR-365	O veículo está bloqueado		Status	0	NÃO	-18,8944	-48,4187
	22/08/2024 01:42:43	MG - UBERLÂNDIA - Próx. BR-365	O veículo está bloqueado		Status	0	NÃO	-18,8944	-48,4187
	22/08/2024 01:42:43	MG - UBERLÂNDIA - Próx. BR-365	Parada do Veículo		Alerta de Software	0	NÃO	-18,8944	-48,4187
	22/08/2024 01:40:43	MG - UBERLÂNDIA - Próx. BR-365	Parada do Veículo		Alerta de Software	0	NÃO	-18,8944	-48,4187
	22/08/2024 01:40:43	MG - UBERLÂNDIA - Próx. BR-365	O veículo está bloqueado		Status	0	NÃO	-18,8944	-48,4187
	22/08/2024 01:38:43	MG - UBERLÂNDIA - Próx. BR-365	O veículo está bloqueado		Status	0	NÃO	-18,8944	-48,4187
	22/08/2024 01:38:43	MG - UBERLÂNDIA - Próx. BR-365	Parada do Veículo		Alerta de Software	0	NÃO	-18,8944	-48,4187
	22/08/2024 01:36:43	MG - UBERLÂNDIA - Próx. BR-365	Parada do Veículo		Alerta de Software	0	NÃO	-18,8944	-48,4187
	22/08/2024 01:36:43	MG - UBERLÂNDIA - Próx. BR-365	O veículo está bloqueado		Status	0	NÃO	-18,8944	-48,4187
	22/08/2024 01:34:43	MG - UBERLÂNDIA - Próx. BR-365	O veículo está bloqueado		Status	0	NÃO	-18,8945	-48,4186
	22/08/2024 01:34:43	MG - UBERLÂNDIA - Próx. BR-365	Parada do Veículo		Alerta de Software	0	NÃO	-18,8945	-48,4186

RELATÓRIO ANALÍTICO POR VEÍCULO






































Período: 21/08/2024 00:00:00 à 27/08/2024 23:59:59

Identificador: RVQ5B60 SIMONE DAF 2022

Placa: RVQ5B60

- Legenda:**
-  Mensagens enviadas do Veículo (Veículo -> Central)
 -  Mensagens enviadas do Veículo (Controle de Jornada Cliente)
 -  Mensagens enviadas da Central (Central -> Veículo)






Sentido:	Data e Hora:	Localização:	Mensagem:	Modo Emergência	Tipo Mensagem:	Vel. (Km/h)	Log ?	Latitude	Longitude
	22/08/2024 01:32:43	MG - UBERLÂNDIA - Próx. BR-365	Parada do Veículo		Alerta de Software	0	NÃO	-18,8945	-48,4186
	22/08/2024 01:32:43	MG - UBERLÂNDIA - Próx. BR-365	O veículo está bloqueado		Status	0	NÃO	-18,8945	-48,4186
	22/08/2024 01:30:43	MG - UBERLÂNDIA - Próx. BR-365	O veículo está bloqueado		Status	0	NÃO	-18,8945	-48,4186
	22/08/2024 01:30:43	MG - UBERLÂNDIA - Próx. BR-365	Parada do Veículo		Alerta de Software	0	NÃO	-18,8945	-48,4186
	22/08/2024 01:28:43	MG - UBERLÂNDIA - Próx. BR-365	Parada do Veículo		Alerta de Software	0	NÃO	-18,8945	-48,4186
	22/08/2024 01:28:43	MG - UBERLÂNDIA - Próx. BR-365	O veículo está bloqueado		Status	0	NÃO	-18,8945	-48,4186
	22/08/2024 01:26:43	MG - UBERLÂNDIA - Próx. BR-365	O veículo está bloqueado		Status	0	NÃO	-18,8944	-48,4186
	22/08/2024 01:26:43	MG - UBERLÂNDIA - Próx. BR-365	Parada do Veículo		Alerta de Software	0	NÃO	-18,8944	-48,4186
	22/08/2024 01:24:43	MG - UBERLÂNDIA - Próx. BR-365	Parada do Veículo		Alerta de Software	0	NÃO	-18,8944	-48,4187
	22/08/2024 01:24:43	MG - UBERLÂNDIA - Próx. BR-365	O veículo está bloqueado		Status	0	NÃO	-18,8944	-48,4187
	22/08/2024 01:22:43	MG - UBERLÂNDIA - Próx. BR-365	O veículo está bloqueado		Status	0	NÃO	-18,8944	-48,4187
	22/08/2024 01:22:43	MG - UBERLÂNDIA - Próx. BR-365	Parada do Veículo		Alerta de Software	0	NÃO	-18,8944	-48,4187
	22/08/2024 01:20:43	MG - UBERLÂNDIA - Próx. BR-365	Parada do Veículo		Alerta de Software	0	NÃO	-18,8944	-48,4187
	22/08/2024 01:20:43	MG - UBERLÂNDIA - Próx. BR-365	O veículo está bloqueado		Status	0	NÃO	-18,8944	-48,4187
	22/08/2024 01:18:43	MG - UBERLÂNDIA - Próx. BR-365	O veículo está bloqueado		Status	0	NÃO	-18,8944	-48,4187
	22/08/2024 01:18:43	MG - UBERLÂNDIA - Próx. BR-365	Parada do Veículo		Alerta de Software	0	NÃO	-18,8944	-48,4187
	22/08/2024 01:16:43	MG - UBERLÂNDIA - Próx. BR-365	Parada do Veículo		Alerta de Software	0	NÃO	-18,8944	-48,4187
	22/08/2024 01:16:43	MG - UBERLÂNDIA - Próx. BR-365	O veículo está bloqueado		Status	0	NÃO	-18,8944	-48,4187
	22/08/2024 01:14:43	MG - UBERLÂNDIA - Próx. BR-365	O veículo está bloqueado		Status	0	NÃO	-18,8944	-48,4187
	22/08/2024 01:14:43	MG - UBERLÂNDIA - Próx. BR-365	Parada do Veículo		Alerta de Software	0	NÃO	-18,8944	-48,4187
	22/08/2024 01:12:43	MG - UBERLÂNDIA - Próx. BR-365	O veículo está bloqueado		Status	0	NÃO	-18,8944	-48,4187
	22/08/2024 01:12:43	MG - UBERLÂNDIA - Próx. BR-365	Parada do Veículo		Alerta de Software	0	NÃO	-18,8944	-48,4187
	22/08/2024 01:10:43	MG - UBERLÂNDIA - Próx. BR-365	Parada do Veículo		Alerta de Software	0	NÃO	-18,8944	-48,4187
	22/08/2024 01:10:43	MG - UBERLÂNDIA - Próx. BR-365	O veículo está bloqueado		Status	0	NÃO	-18,8944	-48,4187
	22/08/2024 01:08:43	MG - UBERLÂNDIA - Próx. BR-365	O veículo está bloqueado		Status	0	NÃO	-18,8944	-48,4187
	22/08/2024 01:08:43	MG - UBERLÂNDIA - Próx. BR-365	Parada do Veículo		Alerta de Software	0	NÃO	-18,8944	-48,4187
	22/08/2024 01:06:43	MG - UBERLÂNDIA - Próx. BR-365	Parada do Veículo		Alerta de Software	0	NÃO	-18,8944	-48,4187
	22/08/2024 01:06:43	MG - UBERLÂNDIA - Próx. BR-365	O veículo está bloqueado		Status	0	NÃO	-18,8944	-48,4187
	22/08/2024 01:04:43	MG - UBERLÂNDIA - Próx. BR-365	O veículo está bloqueado		Status	0	NÃO	-18,8944	-48,4187
	22/08/2024 01:04:43	MG - UBERLÂNDIA - Próx. BR-365	Parada do Veículo		Alerta de Software	0	NÃO	-18,8944	-48,4187
	22/08/2024 01:02:43	MG - UBERLÂNDIA - Próx. BR-365	O veículo está bloqueado		Status	0	NÃO	-18,8944	-48,4186
	22/08/2024 01:02:43	MG - UBERLÂNDIA - Próx. BR-365	Parada do Veículo		Alerta de Software	0	NÃO	-18,8944	-48,4186
	22/08/2024 01:00:43	MG - UBERLÂNDIA - Próx. BR-365	Parada do Veículo		Alerta de Software	0	NÃO	-18,8944	-48,4186
	22/08/2024 01:00:43	MG - UBERLÂNDIA - Próx. BR-365	O veículo está bloqueado		Status	0	NÃO	-18,8944	-48,4186
	22/08/2024 00:58:43	MG - UBERLÂNDIA - Próx. BR-365	O veículo está bloqueado		Status	0	NÃO	-18,8944	-48,4186
	22/08/2024 00:58:43	MG - UBERLÂNDIA - Próx. BR-365	Parada do Veículo		Alerta de Software	0	NÃO	-18,8944	-48,4186
	22/08/2024 00:56:43	MG - UBERLÂNDIA - Próx. BR-365	Parada do Veículo		Alerta de Software	0	NÃO	-18,8944	-48,4186

RELATÓRIO ANALÍTICO POR VEÍCULO






































Período: 21/08/2024 00:00:00 à 27/08/2024 23:59:59

Identificador: RVQ5B60 SIMONE DAF 2022

Placa: RVQ5B60

- Legenda:**
-  Mensagens enviadas do Veículo (Veículo -> Central)
 -  Mensagens enviadas do Veículo (Controle de Jornada Cliente)
 -  Mensagens enviadas da Central (Central -> Veículo)



Sentido:	Data e Hora:	Localização:	Mensagem:	Modo Emergência	Tipo Mensagem:	Vel. (Km/h)	Log ?	Latitude	Longitude
	22/08/2024 00:56:43	MG - UBERLÂNDIA - Próx. BR-365	O veículo está bloqueado		Status	0	NÃO	-18,8944	-48,4186
	22/08/2024 00:54:43	MG - UBERLÂNDIA - Próx. BR-365	O veículo está bloqueado		Status	0	NÃO	-18,8944	-48,4186
	22/08/2024 00:54:43	MG - UBERLÂNDIA - Próx. BR-365	Parada do Veículo		Alerta de Software	0	NÃO	-18,8944	-48,4186
	22/08/2024 00:52:43	MG - UBERLÂNDIA - Próx. BR-365	O veículo está bloqueado		Status	0	NÃO	-18,8944	-48,4186
	22/08/2024 00:52:43	MG - UBERLÂNDIA - Próx. BR-365	Parada do Veículo		Alerta de Software	0	NÃO	-18,8944	-48,4186
	22/08/2024 00:50:43	MG - UBERLÂNDIA - Próx. BR-365	O veículo está bloqueado		Status	0	NÃO	-18,8944	-48,4186
	22/08/2024 00:50:43	MG - UBERLÂNDIA - Próx. BR-365	Parada do Veículo		Alerta de Software	0	NÃO	-18,8944	-48,4186
	22/08/2024 00:48:43	MG - UBERLÂNDIA - Próx. BR-365	O veículo está bloqueado		Status	0	NÃO	-18,8944	-48,4186
	22/08/2024 00:48:43	MG - UBERLÂNDIA - Próx. BR-365	Parada do Veículo		Alerta de Software	0	NÃO	-18,8944	-48,4186
	22/08/2024 00:46:43	MG - UBERLÂNDIA - Próx. BR-365	Parada do Veículo		Alerta de Software	0	NÃO	-18,8944	-48,4186
	22/08/2024 00:46:43	MG - UBERLÂNDIA - Próx. BR-365	O veículo está bloqueado		Status	0	NÃO	-18,8944	-48,4186
	22/08/2024 00:44:43	MG - UBERLÂNDIA - Próx. BR-365	O veículo está bloqueado		Status	0	NÃO	-18,8944	-48,4186
	22/08/2024 00:44:43	MG - UBERLÂNDIA - Próx. BR-365	Parada do Veículo		Alerta de Software	0	NÃO	-18,8944	-48,4186
	22/08/2024 00:42:43	MG - UBERLÂNDIA - Próx. BR-365	O veículo está bloqueado		Status	0	NÃO	-18,8944	-48,4187
	22/08/2024 00:42:43	MG - UBERLÂNDIA - Próx. BR-365	Parada do Veículo		Alerta de Software	0	NÃO	-18,8944	-48,4187
	22/08/2024 00:40:43	MG - UBERLÂNDIA - Próx. BR-365	O veículo está bloqueado		Status	0	NÃO	-18,8944	-48,4187
	22/08/2024 00:40:43	MG - UBERLÂNDIA - Próx. BR-365	Parada do Veículo		Alerta de Software	0	NÃO	-18,8944	-48,4187
	22/08/2024 00:38:43	MG - UBERLÂNDIA - Próx. BR-365	Parada do Veículo		Alerta de Software	0	NÃO	-18,8944	-48,4187
	22/08/2024 00:38:43	MG - UBERLÂNDIA - Próx. BR-365	O veículo está bloqueado		Status	0	NÃO	-18,8944	-48,4187
	22/08/2024 00:36:43	MG - UBERLÂNDIA	O veículo está bloqueado		Status	0	NÃO	-18,8945	-48,4187
	22/08/2024 00:36:43	MG - UBERLÂNDIA	Parada do Veículo		Alerta de Software	0	NÃO	-18,8945	-48,4187
	22/08/2024 00:34:43	MG - UBERLÂNDIA	Parada do Veículo		Alerta de Software	0	NÃO	-18,8945	-48,4187
	22/08/2024 00:34:43	MG - UBERLÂNDIA	O veículo está bloqueado		Status	0	NÃO	-18,8945	-48,4187
	22/08/2024 00:32:43	MG - UBERLÂNDIA	O veículo está bloqueado		Status	0	NÃO	-18,8945	-48,4187
	22/08/2024 00:32:43	MG - UBERLÂNDIA	Parada do Veículo		Alerta de Software	0	NÃO	-18,8945	-48,4187
	22/08/2024 00:30:43	MG - UBERLÂNDIA	Parada do Veículo		Alerta de Software	0	NÃO	-18,8945	-48,4187
	22/08/2024 00:30:43	MG - UBERLÂNDIA	O veículo está bloqueado		Status	0	NÃO	-18,8945	-48,4187
	22/08/2024 00:28:43	MG - UBERLÂNDIA - Próx. BR-365	O veículo está bloqueado		Status	0	NÃO	-18,8944	-48,4187
	22/08/2024 00:28:43	MG - UBERLÂNDIA - Próx. BR-365	Parada do Veículo		Alerta de Software	0	NÃO	-18,8944	-48,4187
	22/08/2024 00:26:43	MG - UBERLÂNDIA - Próx. BR-365	Parada do Veículo		Alerta de Software	0	NÃO	-18,8944	-48,4187
	22/08/2024 00:26:43	MG - UBERLÂNDIA - Próx. BR-365	O veículo está bloqueado		Status	0	NÃO	-18,8944	-48,4187
	22/08/2024 00:24:43	MG - UBERLÂNDIA - Próx. BR-365	O veículo está bloqueado		Status	0	NÃO	-18,8944	-48,4187
	22/08/2024 00:24:43	MG - UBERLÂNDIA - Próx. BR-365	Parada do Veículo		Alerta de Software	0	NÃO	-18,8944	-48,4187
	22/08/2024 00:22:43	MG - UBERLÂNDIA - Próx. BR-365	O veículo está bloqueado		Status	0	NÃO	-18,8944	-48,4187
	22/08/2024 00:22:43	MG - UBERLÂNDIA - Próx. BR-365	Parada do Veículo		Alerta de Software	0	NÃO	-18,8944	-48,4187
	22/08/2024 00:20:43	MG - UBERLÂNDIA - Próx. BR-365	Parada do Veículo		Alerta de Software	0	NÃO	-18,8944	-48,4187
	22/08/2024 00:20:43	MG - UBERLÂNDIA - Próx. BR-365	O veículo está bloqueado		Status	0	NÃO	-18,8944	-48,4187

RELATÓRIO ANALÍTICO POR VEÍCULO

Período: 21/08/2024 00:00:00 à 27/08/2024 23:59:59

Identificador: RVQ5B60 SIMONE DAF 2022

Placa: RVQ5B60

Legenda:

Mensagens enviadas do Veículo (Veículo -> Central)

Mensagens enviadas do Veículo (Controle de Jornada Cliente)

Mensagens enviadas da Central (Central -> Veículo)



Sentido:	Data e Hora:	Localização:	Mensagem:	Modo Emergência	Tipo Mensagem:	Vel. (Km/h)	Log ?	Latitude	Longitude
	22/08/2024 00:18:43	MG - UBERLÂNDIA - Próx. BR-365	O veículo está bloqueado		Status	0	NÃO	-18,8944	-48,4187
	22/08/2024 00:18:43	MG - UBERLÂNDIA - Próx. BR-365	Parada do Veículo		Alerta de Software	0	NÃO	-18,8944	-48,4187
	22/08/2024 00:16:43	MG - UBERLÂNDIA - Próx. BR-365	Parada do Veículo		Alerta de Software	0	NÃO	-18,8944	-48,4187
	22/08/2024 00:16:43	MG - UBERLÂNDIA - Próx. BR-365	O veículo está bloqueado		Status	0	NÃO	-18,8944	-48,4187
	22/08/2024 00:15:38	MENSAGEM ENVIADA PELA CENTRAL Enviada por: integração	Desligar Sirene		Comando		-		
	22/08/2024 00:14:43	MG - UBERLÂNDIA - Próx. BR-365	A sirene está ligada		Status	0	NÃO	-18,8944	-48,4187
	22/08/2024 00:14:43	MG - UBERLÂNDIA - Próx. BR-365	O veículo está bloqueado		Status	0	NÃO	-18,8944	-48,4187
	22/08/2024 00:14:43	MG - UBERLÂNDIA - Próx. BR-365	A sirene está ligada		Alerta de Software	0	NÃO	-18,8944	-48,4187
	22/08/2024 00:14:43	MG - UBERLÂNDIA - Próx. BR-365	Parada do Veículo		Alerta de Software	0	NÃO	-18,8944	-48,4187
	22/08/2024 00:12:43	MG - UBERLÂNDIA - Próx. BR-365	O veículo está bloqueado		Status	0	NÃO	-18,8944	-48,4187
	22/08/2024 00:12:43	MG - UBERLÂNDIA - Próx. BR-365	A sirene está ligada		Status	0	NÃO	-18,8944	-48,4187
	22/08/2024 00:12:43	MG - UBERLÂNDIA - Próx. BR-365	A sirene está ligada		Alerta de Software	0	NÃO	-18,8944	-48,4187
	22/08/2024 00:12:43	MG - UBERLÂNDIA - Próx. BR-365	Parada do Veículo		Alerta de Software	0	NÃO	-18,8944	-48,4187
	22/08/2024 00:10:43	MG - UBERLÂNDIA - Próx. BR-365	A sirene está ligada		Alerta de Software	0	NÃO	-18,8944	-48,4187
	22/08/2024 00:10:43	MG - UBERLÂNDIA - Próx. BR-365	Parada do Veículo		Alerta de Software	0	NÃO	-18,8944	-48,4187
	22/08/2024 00:10:43	MG - UBERLÂNDIA - Próx. BR-365	A sirene está ligada		Status	0	NÃO	-18,8944	-48,4187
	22/08/2024 00:10:43	MG - UBERLÂNDIA - Próx. BR-365	O veículo está bloqueado		Status	0	NÃO	-18,8944	-48,4187
	22/08/2024 00:08:43	MG - UBERLÂNDIA - Próx. BR-365	O veículo está bloqueado		Status	0	NÃO	-18,8944	-48,4187
	22/08/2024 00:08:43	MG - UBERLÂNDIA - Próx. BR-365	A sirene está ligada		Status	0	NÃO	-18,8944	-48,4187
	22/08/2024 00:08:43	MG - UBERLÂNDIA - Próx. BR-365	A sirene está ligada		Alerta de Software	0	NÃO	-18,8944	-48,4187
	22/08/2024 00:08:43	MG - UBERLÂNDIA - Próx. BR-365	Parada do Veículo		Alerta de Software	0	NÃO	-18,8944	-48,4187
	22/08/2024 00:06:43	MG - UBERLÂNDIA - Próx. BR-365	A sirene está ligada		Status	0	NÃO	-18,8944	-48,4187
	22/08/2024 00:06:43	MG - UBERLÂNDIA - Próx. BR-365	O veículo está bloqueado		Status	0	NÃO	-18,8944	-48,4187
	22/08/2024 00:06:43	MG - UBERLÂNDIA - Próx. BR-365	A sirene está ligada		Alerta de Software	0	NÃO	-18,8944	-48,4187
	22/08/2024 00:06:43	MG - UBERLÂNDIA - Próx. BR-365	Parada do Veículo		Alerta de Software	0	NÃO	-18,8944	-48,4187
	22/08/2024 00:04:43	MG - UBERLÂNDIA - Próx. BR-365	O veículo está bloqueado		Status	0	NÃO	-18,8944	-48,4187
	22/08/2024 00:04:43	MG - UBERLÂNDIA - Próx. BR-365	A sirene está ligada		Status	0	NÃO	-18,8944	-48,4187
	22/08/2024 00:04:43	MG - UBERLÂNDIA - Próx. BR-365	A sirene está ligada		Alerta de Software	0	NÃO	-18,8944	-48,4187
	22/08/2024 00:04:43	MG - UBERLÂNDIA - Próx. BR-365	Parada do Veículo		Alerta de Software	0	NÃO	-18,8944	-48,4187
	22/08/2024 00:02:43	MG - UBERLÂNDIA - Próx. BR-365	A sirene está ligada		Status	0	NÃO	-18,8944	-48,4187
	22/08/2024 00:02:43	MG - UBERLÂNDIA - Próx. BR-365	O veículo está bloqueado		Status	0	NÃO	-18,8944	-48,4187
	22/08/2024 00:02:43	MG - UBERLÂNDIA - Próx. BR-365	A sirene está ligada		Alerta de Software	0	NÃO	-18,8944	-48,4187
	22/08/2024 00:02:43	MG - UBERLÂNDIA - Próx. BR-365	Parada do Veículo		Alerta de Software	0	NÃO	-18,8944	-48,4187
	22/08/2024 00:00:43	MG - UBERLÂNDIA - Próx. BR-365	A sirene está ligada		Alerta de Software	0	NÃO	-18,8944	-48,4187
	22/08/2024 00:00:43	MG - UBERLÂNDIA - Próx. BR-365	Parada do Veículo		Alerta de Software	0	NÃO	-18,8944	-48,4187
	22/08/2024 00:00:43	MG - UBERLÂNDIA - Próx. BR-365	A sirene está ligada		Status	0	NÃO	-18,8944	-48,4187
	22/08/2024 00:00:43	MG - UBERLÂNDIA - Próx. BR-365	O veículo está bloqueado		Status	0	NÃO	-18,8944	-48,4187

RELATÓRIO ANALÍTICO POR VEÍCULO







































Período: 21/08/2024 00:00:00 à 27/08/2024 23:59:59

Identificador: RVQ5B60 SIMONE DAF 2022

Placa: RVQ5B60

- Legenda:**
-  Mensagens enviadas do Veículo (Veículo -> Central)
 -  Mensagens enviadas do Veículo (Controle de Jornada Cliente)
 -  Mensagens enviadas da Central (Central -> Veículo)






Sentido:	Data e Hora:	Localização:	Mensagem:	Modo Emergência	Tipo Mensagem:	Vel. (Km/h)	Log ?	Latitude	Longitude
	21/08/2024 23:58:43	MG - UBERLÂNDIA - Próx. BR-365	A sirene está ligada		Status	0	NÃO	-18,8944	-48,4187
	21/08/2024 23:58:43	MG - UBERLÂNDIA - Próx. BR-365	O veículo está bloqueado		Status	0	NÃO	-18,8944	-48,4187
	21/08/2024 23:58:43	MG - UBERLÂNDIA - Próx. BR-365	A sirene está ligada		Alerta de Software	0	NÃO	-18,8944	-48,4187
	21/08/2024 23:58:43	MG - UBERLÂNDIA - Próx. BR-365	Parada do Veículo		Alerta de Software	0	NÃO	-18,8944	-48,4187
	21/08/2024 23:56:43	MG - UBERLÂNDIA - Próx. BR-365	O veículo está bloqueado		Status	0	NÃO	-18,8944	-48,4187
	21/08/2024 23:56:43	MG - UBERLÂNDIA - Próx. BR-365	A sirene está ligada		Status	0	NÃO	-18,8944	-48,4187
	21/08/2024 23:56:43	MG - UBERLÂNDIA - Próx. BR-365	A sirene está ligada		Alerta de Software	0	NÃO	-18,8944	-48,4187
	21/08/2024 23:56:43	MG - UBERLÂNDIA - Próx. BR-365	Parada do Veículo		Alerta de Software	0	NÃO	-18,8944	-48,4187
	21/08/2024 23:54:43	MG - UBERLÂNDIA - Próx. BR-365	A sirene está ligada		Alerta de Software	0	NÃO	-18,8944	-48,4187
	21/08/2024 23:54:43	MG - UBERLÂNDIA - Próx. BR-365	Parada do Veículo		Alerta de Software	0	NÃO	-18,8944	-48,4187
	21/08/2024 23:54:43	MG - UBERLÂNDIA - Próx. BR-365	A sirene está ligada		Status	0	NÃO	-18,8944	-48,4187
	21/08/2024 23:54:43	MG - UBERLÂNDIA - Próx. BR-365	O veículo está bloqueado		Status	0	NÃO	-18,8944	-48,4187
	21/08/2024 23:52:43	MG - UBERLÂNDIA - Próx. BR-365	A sirene está ligada		Status	0	NÃO	-18,8944	-48,4187
	21/08/2024 23:52:43	MG - UBERLÂNDIA - Próx. BR-365	O veículo está bloqueado		Status	0	NÃO	-18,8944	-48,4187
	21/08/2024 23:52:43	MG - UBERLÂNDIA - Próx. BR-365	A sirene está ligada		Alerta de Software	0	NÃO	-18,8944	-48,4187
	21/08/2024 23:52:43	MG - UBERLÂNDIA - Próx. BR-365	Parada do Veículo		Alerta de Software	0	NÃO	-18,8944	-48,4187
	21/08/2024 23:50:43	MG - UBERLÂNDIA - Próx. BR-365	A sirene está ligada		Alerta de Software	0	NÃO	-18,8944	-48,4188
	21/08/2024 23:50:43	MG - UBERLÂNDIA - Próx. BR-365	Parada do Veículo		Alerta de Software	0	NÃO	-18,8944	-48,4188
	21/08/2024 23:50:43	MG - UBERLÂNDIA - Próx. BR-365	A sirene está ligada		Status	0	NÃO	-18,8944	-48,4188
	21/08/2024 23:50:43	MG - UBERLÂNDIA - Próx. BR-365	O veículo está bloqueado		Status	0	NÃO	-18,8944	-48,4188
	21/08/2024 23:50:43	MG - UBERLÂNDIA - Próx. BR-365	O veículo está bloqueado		Status	0	NÃO	-18,8944	-48,4188
	21/08/2024 23:48:43	MG - UBERLÂNDIA - Próx. BR-365	O veículo está bloqueado		Status	0	NÃO	-18,8944	-48,4188
	21/08/2024 23:48:43	MG - UBERLÂNDIA - Próx. BR-365	A sirene está ligada		Status	0	NÃO	-18,8944	-48,4188
	21/08/2024 23:48:43	MG - UBERLÂNDIA - Próx. BR-365	A sirene está ligada		Alerta de Software	0	NÃO	-18,8944	-48,4188
	21/08/2024 23:48:43	MG - UBERLÂNDIA - Próx. BR-365	Parada do Veículo		Alerta de Software	0	NÃO	-18,8944	-48,4188
	21/08/2024 23:46:43	MG - UBERLÂNDIA - Próx. BR-365	A sirene está ligada		Alerta de Software	0	NÃO	-18,8944	-48,4188
	21/08/2024 23:46:43	MG - UBERLÂNDIA - Próx. BR-365	Parada do Veículo		Alerta de Software	0	NÃO	-18,8944	-48,4188
	21/08/2024 23:46:43	MG - UBERLÂNDIA - Próx. BR-365	A sirene está ligada		Status	0	NÃO	-18,8944	-48,4188
	21/08/2024 23:46:43	MG - UBERLÂNDIA - Próx. BR-365	O veículo está bloqueado		Status	0	NÃO	-18,8944	-48,4188
	21/08/2024 23:44:43	MG - UBERLÂNDIA - Próx. BR-365	O veículo está bloqueado		Status	0	NÃO	-18,8944	-48,4188
	21/08/2024 23:44:43	MG - UBERLÂNDIA - Próx. BR-365	A sirene está ligada		Status	0	NÃO	-18,8944	-48,4188
	21/08/2024 23:44:43	MG - UBERLÂNDIA - Próx. BR-365	A sirene está ligada		Alerta de Software	0	NÃO	-18,8944	-48,4188
	21/08/2024 23:44:43	MG - UBERLÂNDIA - Próx. BR-365	Parada do Veículo		Alerta de Software	0	NÃO	-18,8944	-48,4188
	21/08/2024 23:42:43	MG - UBERLÂNDIA - Próx. BR-365	A sirene está ligada		Alerta de Software	0	NÃO	-18,8944	-48,4188
	21/08/2024 23:42:43	MG - UBERLÂNDIA - Próx. BR-365	Parada do Veículo		Alerta de Software	0	NÃO	-18,8944	-48,4188
	21/08/2024 23:42:43	MG - UBERLÂNDIA - Próx. BR-365	O veículo está bloqueado		Status	0	NÃO	-18,8944	-48,4188
	21/08/2024 23:42:43	MG - UBERLÂNDIA - Próx. BR-365	A sirene está ligada		Status	0	NÃO	-18,8944	-48,4188
	21/08/2024 23:40:43	MG - UBERLÂNDIA - Próx. BR-365	A sirene está ligada		Status	0	NÃO	-18,8944	-48,4188

RELATÓRIO ANALÍTICO POR VEÍCULO






































Período: 21/08/2024 00:00:00 à 27/08/2024 23:59:59

Identificador: RVQ5B60 SIMONE DAF 2022

Placa: RVQ5B60

- Legenda:**
-  Mensagens enviadas do Veículo (Veículo -> Central)
 -  Mensagens enviadas do Veículo (Controle de Jornada Cliente)
 -  Mensagens enviadas da Central (Central -> Veículo)



Sentido:	Data e Hora:	Localização:	Mensagem:	Modo Emergência	Tipo Mensagem:	Vel. (Km/h)	Log ?	Latitude	Longitude
	21/08/2024 23:40:43	MG - UBERLÂNDIA - Próx. BR-365	O veículo está bloqueado		Status	0	NÃO	-18,8944	-48,4188
	21/08/2024 23:40:43	MG - UBERLÂNDIA - Próx. BR-365	A sirene está ligada		Alerta de Software	0	NÃO	-18,8944	-48,4188
	21/08/2024 23:40:43	MG - UBERLÂNDIA - Próx. BR-365	Parada do Veículo		Alerta de Software	0	NÃO	-18,8944	-48,4188
	21/08/2024 23:38:43	MG - UBERLÂNDIA - Próx. BR-365	A sirene está ligada		Alerta de Software	0	NÃO	-18,8944	-48,4188
	21/08/2024 23:38:43	MG - UBERLÂNDIA - Próx. BR-365	Parada do Veículo		Alerta de Software	0	NÃO	-18,8944	-48,4188
	21/08/2024 23:38:43	MG - UBERLÂNDIA - Próx. BR-365	O veículo está bloqueado		Status	0	NÃO	-18,8944	-48,4188
	21/08/2024 23:38:43	MG - UBERLÂNDIA - Próx. BR-365	A sirene está ligada		Status	0	NÃO	-18,8944	-48,4188
	21/08/2024 23:36:43	MG - UBERLÂNDIA - Próx. BR-365	O veículo está bloqueado		Status	0	NÃO	-18,8944	-48,4188
	21/08/2024 23:36:43	MG - UBERLÂNDIA - Próx. BR-365	A sirene está ligada		Status	0	NÃO	-18,8944	-48,4188
	21/08/2024 23:36:43	MG - UBERLÂNDIA - Próx. BR-365	A sirene está ligada		Alerta de Software	0	NÃO	-18,8944	-48,4188
	21/08/2024 23:36:43	MG - UBERLÂNDIA - Próx. BR-365	Parada do Veículo		Alerta de Software	0	NÃO	-18,8944	-48,4188
	21/08/2024 23:34:43	MG - UBERLÂNDIA - Próx. BR-365	A sirene está ligada		Alerta de Software	0	NÃO	-18,8944	-48,4188
	21/08/2024 23:34:43	MG - UBERLÂNDIA - Próx. BR-365	Parada do Veículo		Alerta de Software	0	NÃO	-18,8944	-48,4188
	21/08/2024 23:34:43	MG - UBERLÂNDIA - Próx. BR-365	A sirene está ligada		Status	0	NÃO	-18,8944	-48,4188
	21/08/2024 23:34:43	MG - UBERLÂNDIA - Próx. BR-365	O veículo está bloqueado		Status	0	NÃO	-18,8944	-48,4188
	21/08/2024 23:32:43	MG - UBERLÂNDIA - Próx. BR-365	O veículo está bloqueado		Status	0	NÃO	-18,8944	-48,4188
	21/08/2024 23:32:43	MG - UBERLÂNDIA - Próx. BR-365	A sirene está ligada		Status	0	NÃO	-18,8944	-48,4188
	21/08/2024 23:32:43	MG - UBERLÂNDIA - Próx. BR-365	A sirene está ligada		Alerta de Software	0	NÃO	-18,8944	-48,4188
	21/08/2024 23:32:43	MG - UBERLÂNDIA - Próx. BR-365	Parada do Veículo		Alerta de Software	0	NÃO	-18,8944	-48,4188
	21/08/2024 23:30:44	MG - UBERLÂNDIA - Próx. BR-365	A sirene está ligada		Alerta de Software	0	NÃO	-18,8944	-48,4188
	21/08/2024 23:30:44	MG - UBERLÂNDIA - Próx. BR-365	Parada do Veículo		Alerta de Software	0	NÃO	-18,8944	-48,4188
	21/08/2024 23:30:44	MG - UBERLÂNDIA - Próx. BR-365	A sirene está ligada		Status	0	NÃO	-18,8944	-48,4188
	21/08/2024 23:30:44	MG - UBERLÂNDIA - Próx. BR-365	O veículo está bloqueado		Status	0	NÃO	-18,8944	-48,4188
	21/08/2024 23:28:44	MG - UBERLÂNDIA - Próx. BR-365	O veículo está bloqueado		Status	0	NÃO	-18,8944	-48,4188
	21/08/2024 23:28:44	MG - UBERLÂNDIA - Próx. BR-365	A sirene está ligada		Status	0	NÃO	-18,8944	-48,4188
	21/08/2024 23:28:44	MG - UBERLÂNDIA - Próx. BR-365	A sirene está ligada		Alerta de Software	0	NÃO	-18,8944	-48,4188
	21/08/2024 23:28:44	MG - UBERLÂNDIA - Próx. BR-365	Parada do Veículo		Alerta de Software	0	NÃO	-18,8944	-48,4188
	21/08/2024 23:26:44	MG - UBERLÂNDIA - Próx. BR-365	A sirene está ligada		Alerta de Software	0	NÃO	-18,8944	-48,4188
	21/08/2024 23:26:44	MG - UBERLÂNDIA - Próx. BR-365	Parada do Veículo		Alerta de Software	0	NÃO	-18,8944	-48,4188
	21/08/2024 23:26:44	MG - UBERLÂNDIA - Próx. BR-365	A sirene está ligada		Status	0	NÃO	-18,8944	-48,4188
	21/08/2024 23:26:44	MG - UBERLÂNDIA - Próx. BR-365	O veículo está bloqueado		Status	0	NÃO	-18,8944	-48,4188
	21/08/2024 23:24:44	MG - UBERLÂNDIA - Próx. BR-365	O veículo está bloqueado		Status	0	NÃO	-18,8944	-48,4188
	21/08/2024 23:24:44	MG - UBERLÂNDIA - Próx. BR-365	A sirene está ligada		Status	0	NÃO	-18,8944	-48,4188
	21/08/2024 23:24:44	MG - UBERLÂNDIA - Próx. BR-365	A sirene está ligada		Alerta de Software	0	NÃO	-18,8944	-48,4188
	21/08/2024 23:24:44	MG - UBERLÂNDIA - Próx. BR-365	Parada do Veículo		Alerta de Software	0	NÃO	-18,8944	-48,4188
	21/08/2024 23:22:44	MG - UBERLÂNDIA - Próx. BR-365	A sirene está ligada		Alerta de Software	0	NÃO	-18,8944	-48,4188
	21/08/2024 23:22:44	MG - UBERLÂNDIA - Próx. BR-365	Parada do Veículo		Alerta de Software	0	NÃO	-18,8944	-48,4188

RELATÓRIO ANALÍTICO POR VEÍCULO






































Período: 21/08/2024 00:00:00 à 27/08/2024 23:59:59

Identificador: RVQ5B60 SIMONE DAF 2022

Placa: RVQ5B60

- Legenda:**
-  Mensagens enviadas do Veículo (Veículo -> Central)
 -  Mensagens enviadas do Veículo (Controle de Jornada Cliente)
 -  Mensagens enviadas da Central (Central -> Veículo)



Sentido:	Data e Hora:	Localização:	Mensagem:	Modo Emergência	Tipo Mensagem:	Vel. (Km/h)	Log ?	Latitude	Longitude
	21/08/2024 23:22:44	MG - UBERLÂNDIA - Próx. BR-365	A sirene está ligada		Status	0	NÃO	-18,8944	-48,4188
	21/08/2024 23:22:44	MG - UBERLÂNDIA - Próx. BR-365	O veículo está bloqueado		Status	0	NÃO	-18,8944	-48,4188
	21/08/2024 23:20:44	MG - UBERLÂNDIA - Próx. BR-365	O veículo está bloqueado		Status	0	NÃO	-18,8944	-48,4188
	21/08/2024 23:20:44	MG - UBERLÂNDIA - Próx. BR-365	A sirene está ligada		Status	0	NÃO	-18,8944	-48,4188
	21/08/2024 23:20:44	MG - UBERLÂNDIA - Próx. BR-365	A sirene está ligada		Alerta de Software	0	NÃO	-18,8944	-48,4188
	21/08/2024 23:20:44	MG - UBERLÂNDIA - Próx. BR-365	Parada do Veículo		Alerta de Software	0	NÃO	-18,8944	-48,4188
	21/08/2024 23:18:44	MG - UBERLÂNDIA - Próx. BR-365	A sirene está ligada		Alerta de Software	0	NÃO	-18,8944	-48,4188
	21/08/2024 23:18:44	MG - UBERLÂNDIA - Próx. BR-365	Parada do Veículo		Alerta de Software	0	NÃO	-18,8944	-48,4188
	21/08/2024 23:18:44	MG - UBERLÂNDIA - Próx. BR-365	A sirene está ligada		Status	0	NÃO	-18,8944	-48,4188
	21/08/2024 23:18:44	MG - UBERLÂNDIA - Próx. BR-365	O veículo está bloqueado		Status	0	NÃO	-18,8944	-48,4188
	21/08/2024 23:16:44	MG - UBERLÂNDIA - Próx. BR-365	O veículo está bloqueado		Status	0	NÃO	-18,8944	-48,4188
	21/08/2024 23:16:44	MG - UBERLÂNDIA - Próx. BR-365	A sirene está ligada		Status	0	NÃO	-18,8944	-48,4188
	21/08/2024 23:16:44	MG - UBERLÂNDIA - Próx. BR-365	A sirene está ligada		Alerta de Software	0	NÃO	-18,8944	-48,4188
	21/08/2024 23:16:44	MG - UBERLÂNDIA - Próx. BR-365	Parada do Veículo		Alerta de Software	0	NÃO	-18,8944	-48,4188
	21/08/2024 23:14:44	MG - UBERLÂNDIA - Próx. BR-365	A sirene está ligada		Alerta de Software	0	NÃO	-18,8944	-48,4188
	21/08/2024 23:14:44	MG - UBERLÂNDIA - Próx. BR-365	Parada do Veículo		Alerta de Software	0	NÃO	-18,8944	-48,4188
	21/08/2024 23:14:44	MG - UBERLÂNDIA - Próx. BR-365	A sirene está ligada		Status	0	NÃO	-18,8944	-48,4188
	21/08/2024 23:14:44	MG - UBERLÂNDIA - Próx. BR-365	O veículo está bloqueado		Status	0	NÃO	-18,8944	-48,4188
	21/08/2024 23:12:44	MG - UBERLÂNDIA - Próx. BR-365	O veículo está bloqueado		Status	0	NÃO	-18,8944	-48,4187
	21/08/2024 23:12:44	MG - UBERLÂNDIA - Próx. BR-365	A sirene está ligada		Status	0	NÃO	-18,8944	-48,4187
	21/08/2024 23:12:44	MG - UBERLÂNDIA - Próx. BR-365	A sirene está ligada		Alerta de Software	0	NÃO	-18,8944	-48,4187
	21/08/2024 23:12:44	MG - UBERLÂNDIA - Próx. BR-365	Parada do Veículo		Alerta de Software	0	NÃO	-18,8944	-48,4187
	21/08/2024 23:10:44	MG - UBERLÂNDIA - Próx. BR-365	A sirene está ligada		Alerta de Software	0	NÃO	-18,8944	-48,4187
	21/08/2024 23:10:44	MG - UBERLÂNDIA - Próx. BR-365	Parada do Veículo		Alerta de Software	0	NÃO	-18,8944	-48,4187
	21/08/2024 23:10:44	MG - UBERLÂNDIA - Próx. BR-365	A sirene está ligada		Status	0	NÃO	-18,8944	-48,4187
	21/08/2024 23:10:44	MG - UBERLÂNDIA - Próx. BR-365	O veículo está bloqueado		Status	0	NÃO	-18,8944	-48,4187
	21/08/2024 23:08:44	MG - UBERLÂNDIA - Próx. BR-365	O veículo está bloqueado		Status	0	NÃO	-18,8944	-48,4187
	21/08/2024 23:08:44	MG - UBERLÂNDIA - Próx. BR-365	A sirene está ligada		Status	0	NÃO	-18,8944	-48,4187
	21/08/2024 23:08:44	MG - UBERLÂNDIA - Próx. BR-365	A sirene está ligada		Alerta de Software	0	NÃO	-18,8944	-48,4187
	21/08/2024 23:08:44	MG - UBERLÂNDIA - Próx. BR-365	Parada do Veículo		Alerta de Software	0	NÃO	-18,8944	-48,4187
	21/08/2024 23:06:44	MG - UBERLÂNDIA - Próx. BR-365	A sirene está ligada		Alerta de Software	0	NÃO	-18,8944	-48,4187
	21/08/2024 23:06:44	MG - UBERLÂNDIA - Próx. BR-365	Parada do Veículo		Alerta de Software	0	NÃO	-18,8944	-48,4187
	21/08/2024 23:06:44	MG - UBERLÂNDIA - Próx. BR-365	A sirene está ligada		Status	0	NÃO	-18,8944	-48,4187
	21/08/2024 23:06:44	MG - UBERLÂNDIA - Próx. BR-365	O veículo está bloqueado		Status	0	NÃO	-18,8944	-48,4187
	21/08/2024 23:04:44	MG - UBERLÂNDIA - Próx. BR-365	O veículo está bloqueado		Status	0	NÃO	-18,8944	-48,4187
	21/08/2024 23:04:44	MG - UBERLÂNDIA - Próx. BR-365	A sirene está ligada		Status	0	NÃO	-18,8944	-48,4187
	21/08/2024 23:04:44	MG - UBERLÂNDIA - Próx. BR-365	A sirene está ligada		Alerta de Software	0	NÃO	-18,8944	-48,4187

RELATÓRIO ANALÍTICO POR VEÍCULO






































Período: 21/08/2024 00:00:00 à 27/08/2024 23:59:59

Identificador: RVQ5B60 SIMONE DAF 2022

Placa: RVQ5B60

- Legenda:**
-  Mensagens enviadas do Veículo (Veículo -> Central)
 -  Mensagens enviadas do Veículo (Controle de Jornada Cliente)
 -  Mensagens enviadas da Central (Central -> Veículo)



Sentido:	Data e Hora:	Localização:	Mensagem:	Modo Emergência	Tipo Mensagem:	Vel. (Km/h)	Log ?	Latitude	Longitude
	21/08/2024 23:04:44	MG - UBERLÂNDIA - Próx. BR-365	Parada do Veículo		Alerta de Software	0	NÃO	-18,8944	-48,4187
	21/08/2024 23:02:44	MG - UBERLÂNDIA - Próx. BR-365	A sirene está ligada		Alerta de Software	0	NÃO	-18,8944	-48,4187
	21/08/2024 23:02:44	MG - UBERLÂNDIA - Próx. BR-365	Parada do Veículo		Alerta de Software	0	NÃO	-18,8944	-48,4187
	21/08/2024 23:02:44	MG - UBERLÂNDIA - Próx. BR-365	A sirene está ligada		Status	0	NÃO	-18,8944	-48,4187
	21/08/2024 23:02:44	MG - UBERLÂNDIA - Próx. BR-365	O veículo está bloqueado		Status	0	NÃO	-18,8944	-48,4187
	21/08/2024 23:00:44	MG - UBERLÂNDIA - Próx. BR-365	O veículo está bloqueado		Status	0	NÃO	-18,8944	-48,4187
	21/08/2024 23:00:44	MG - UBERLÂNDIA - Próx. BR-365	A sirene está ligada		Status	0	NÃO	-18,8944	-48,4187
	21/08/2024 23:00:44	MG - UBERLÂNDIA - Próx. BR-365	A sirene está ligada		Alerta de Software	0	NÃO	-18,8944	-48,4187
	21/08/2024 23:00:44	MG - UBERLÂNDIA - Próx. BR-365	Parada do Veículo		Alerta de Software	0	NÃO	-18,8944	-48,4187
	21/08/2024 22:58:44	MG - UBERLÂNDIA - Próx. BR-365	A sirene está ligada		Alerta de Software	0	NÃO	-18,8944	-48,4187
	21/08/2024 22:58:44	MG - UBERLÂNDIA - Próx. BR-365	Parada do Veículo		Alerta de Software	0	NÃO	-18,8944	-48,4187
	21/08/2024 22:58:44	MG - UBERLÂNDIA - Próx. BR-365	A sirene está ligada		Status	0	NÃO	-18,8944	-48,4187
	21/08/2024 22:58:44	MG - UBERLÂNDIA - Próx. BR-365	O veículo está bloqueado		Status	0	NÃO	-18,8944	-48,4187
	21/08/2024 22:56:44	MG - UBERLÂNDIA - Próx. BR-365	O veículo está bloqueado		Status	0	NÃO	-18,8944	-48,4187
	21/08/2024 22:56:44	MG - UBERLÂNDIA - Próx. BR-365	A sirene está ligada		Status	0	NÃO	-18,8944	-48,4187
	21/08/2024 22:56:44	MG - UBERLÂNDIA - Próx. BR-365	A sirene está ligada		Alerta de Software	0	NÃO	-18,8944	-48,4187
	21/08/2024 22:56:44	MG - UBERLÂNDIA - Próx. BR-365	Parada do Veículo		Alerta de Software	0	NÃO	-18,8944	-48,4187
	21/08/2024 22:54:44	MG - UBERLÂNDIA - Próx. BR-365	A sirene está ligada		Alerta de Software	0	NÃO	-18,8944	-48,4187
	21/08/2024 22:54:44	MG - UBERLÂNDIA - Próx. BR-365	Parada do Veículo		Alerta de Software	0	NÃO	-18,8944	-48,4187
	21/08/2024 22:54:44	MG - UBERLÂNDIA - Próx. BR-365	A sirene está ligada		Status	0	NÃO	-18,8944	-48,4187
	21/08/2024 22:54:44	MG - UBERLÂNDIA - Próx. BR-365	O veículo está bloqueado		Status	0	NÃO	-18,8944	-48,4187
	21/08/2024 22:52:44	MG - UBERLÂNDIA - Próx. BR-365	O veículo está bloqueado		Status	0	NÃO	-18,8944	-48,4187
	21/08/2024 22:52:44	MG - UBERLÂNDIA - Próx. BR-365	A sirene está ligada		Status	0	NÃO	-18,8944	-48,4187
	21/08/2024 22:52:44	MG - UBERLÂNDIA - Próx. BR-365	A sirene está ligada		Alerta de Software	0	NÃO	-18,8944	-48,4187
	21/08/2024 22:52:44	MG - UBERLÂNDIA - Próx. BR-365	Parada do Veículo		Alerta de Software	0	NÃO	-18,8944	-48,4187
	21/08/2024 22:50:44	MG - UBERLÂNDIA - Próx. BR-365	A sirene está ligada		Alerta de Software	0	NÃO	-18,8944	-48,4187
	21/08/2024 22:50:44	MG - UBERLÂNDIA - Próx. BR-365	Parada do Veículo		Alerta de Software	0	NÃO	-18,8944	-48,4187
	21/08/2024 22:50:44	MG - UBERLÂNDIA - Próx. BR-365	A sirene está ligada		Status	0	NÃO	-18,8944	-48,4187
	21/08/2024 22:50:44	MG - UBERLÂNDIA - Próx. BR-365	O veículo está bloqueado		Status	0	NÃO	-18,8944	-48,4187
	21/08/2024 22:48:44	MG - UBERLÂNDIA - Próx. BR-365	O veículo está bloqueado		Status	0	NÃO	-18,8944	-48,4187
	21/08/2024 22:48:44	MG - UBERLÂNDIA - Próx. BR-365	A sirene está ligada		Status	0	NÃO	-18,8944	-48,4187
	21/08/2024 22:48:44	MG - UBERLÂNDIA - Próx. BR-365	A sirene está ligada		Alerta de Software	0	NÃO	-18,8944	-48,4187
	21/08/2024 22:48:44	MG - UBERLÂNDIA - Próx. BR-365	Parada do Veículo		Alerta de Software	0	NÃO	-18,8944	-48,4187
	21/08/2024 22:46:44	MG - UBERLÂNDIA - Próx. BR-365	A sirene está ligada		Alerta de Software	0	NÃO	-18,8944	-48,4187
	21/08/2024 22:46:44	MG - UBERLÂNDIA - Próx. BR-365	Parada do Veículo		Alerta de Software	0	NÃO	-18,8944	-48,4187
	21/08/2024 22:46:44	MG - UBERLÂNDIA - Próx. BR-365	A sirene está ligada		Status	0	NÃO	-18,8944	-48,4187
	21/08/2024 22:46:44	MG - UBERLÂNDIA - Próx. BR-365	O veículo está bloqueado		Status	0	NÃO	-18,8944	-48,4187

RELATÓRIO ANALÍTICO POR VEÍCULO






































Período: 21/08/2024 00:00:00 à 27/08/2024 23:59:59

Identificador: RVQ5B60 SIMONE DAF 2022

Placa: RVQ5B60




- Legenda:**
-  Mensagens enviadas do Veículo (Veículo -> Central)
 -  Mensagens enviadas do Veículo (Controle de Jornada Cliente)
 -  Mensagens enviadas da Central (Central -> Veículo)





































Sentido:	Data e Hora:	Localização:	Mensagem:	Modo Emergência	Tipo Mensagem:	Vel. (Km/h)	Log ?	Latitude	Longitude
	21/08/2024 22:44:44	MG - UBERLÂNDIA - Próx. BR-365	O veículo está bloqueado		Status	0	NÃO	-18,8944	-48,4187
	21/08/2024 22:44:44	MG - UBERLÂNDIA - Próx. BR-365	A sirene está ligada		Status	0	NÃO	-18,8944	-48,4187
	21/08/2024 22:44:44	MG - UBERLÂNDIA - Próx. BR-365	A sirene está ligada		Alerta de Software	0	NÃO	-18,8944	-48,4187
	21/08/2024 22:44:44	MG - UBERLÂNDIA - Próx. BR-365	Parada do Veículo		Alerta de Software	0	NÃO	-18,8944	-48,4187
	21/08/2024 22:42:44	MG - UBERLÂNDIA - Próx. BR-365	A sirene está ligada		Alerta de Software	0	NÃO	-18,8944	-48,4187
	21/08/2024 22:42:44	MG - UBERLÂNDIA - Próx. BR-365	Parada do Veículo		Alerta de Software	0	NÃO	-18,8944	-48,4187
	21/08/2024 22:42:44	MG - UBERLÂNDIA - Próx. BR-365	A sirene está ligada		Status	0	NÃO	-18,8944	-48,4187
	21/08/2024 22:42:44	MG - UBERLÂNDIA - Próx. BR-365	O veículo está bloqueado		Status	0	NÃO	-18,8944	-48,4187
	21/08/2024 22:40:44	MG - UBERLÂNDIA - Próx. BR-365	O veículo está bloqueado		Status	0	NÃO	-18,8944	-48,4187
	21/08/2024 22:40:44	MG - UBERLÂNDIA - Próx. BR-365	A sirene está ligada		Status	0	NÃO	-18,8944	-48,4187
	21/08/2024 22:40:44	MG - UBERLÂNDIA - Próx. BR-365	A sirene está ligada		Alerta de Software	0	NÃO	-18,8944	-48,4187
	21/08/2024 22:40:44	MG - UBERLÂNDIA - Próx. BR-365	Parada do Veículo		Alerta de Software	0	NÃO	-18,8944	-48,4187
	21/08/2024 22:38:44	MG - UBERLÂNDIA - Próx. BR-365	A sirene está ligada		Alerta de Software	0	NÃO	-18,8944	-48,4187
	21/08/2024 22:38:44	MG - UBERLÂNDIA - Próx. BR-365	Parada do Veículo		Alerta de Software	0	NÃO	-18,8944	-48,4187
	21/08/2024 22:38:44	MG - UBERLÂNDIA - Próx. BR-365	A sirene está ligada		Status	0	NÃO	-18,8944	-48,4187
	21/08/2024 22:38:44	MG - UBERLÂNDIA - Próx. BR-365	O veículo está bloqueado		Status	0	NÃO	-18,8944	-48,4187
	21/08/2024 22:36:44	MG - UBERLÂNDIA - Próx. BR-365	O veículo está bloqueado		Status	0	NÃO	-18,8944	-48,4187
	21/08/2024 22:36:44	MG - UBERLÂNDIA - Próx. BR-365	A sirene está ligada		Status	0	NÃO	-18,8944	-48,4187
	21/08/2024 22:36:44	MG - UBERLÂNDIA - Próx. BR-365	A sirene está ligada		Alerta de Software	0	NÃO	-18,8944	-48,4187
	21/08/2024 22:36:44	MG - UBERLÂNDIA - Próx. BR-365	Parada do Veículo		Alerta de Software	0	NÃO	-18,8944	-48,4187
	21/08/2024 22:34:44	MG - UBERLÂNDIA - Próx. BR-365	A sirene está ligada		Alerta de Software	0	NÃO	-18,8944	-48,4187
	21/08/2024 22:34:44	MG - UBERLÂNDIA - Próx. BR-365	Parada do Veículo		Alerta de Software	0	NÃO	-18,8944	-48,4187
	21/08/2024 22:34:44	MG - UBERLÂNDIA - Próx. BR-365	O veículo está bloqueado		Status	0	NÃO	-18,8944	-48,4187
	21/08/2024 22:34:44	MG - UBERLÂNDIA - Próx. BR-365	A sirene está ligada		Status	0	NÃO	-18,8944	-48,4187
	21/08/2024 22:32:44	MG - UBERLÂNDIA - Próx. BR-365	A sirene está ligada		Status	0	NÃO	-18,8944	-48,4187
	21/08/2024 22:32:44	MG - UBERLÂNDIA - Próx. BR-365	O veículo está bloqueado		Status	0	NÃO	-18,8944	-48,4187
	21/08/2024 22:32:44	MG - UBERLÂNDIA - Próx. BR-365	A sirene está ligada		Alerta de Software	0	NÃO	-18,8944	-48,4187
	21/08/2024 22:32:44	MG - UBERLÂNDIA - Próx. BR-365	Parada do Veículo		Alerta de Software	0	NÃO	-18,8944	-48,4187
	21/08/2024 22:30:44	MG - UBERLÂNDIA - Próx. BR-365	A sirene está ligada		Alerta de Software	0	NÃO	-18,8944	-48,4187
	21/08/2024 22:30:44	MG - UBERLÂNDIA - Próx. BR-365	Parada do Veículo		Alerta de Software	0	NÃO	-18,8944	-48,4187
	21/08/2024 22:30:44	MG - UBERLÂNDIA - Próx. BR-365	O veículo está bloqueado		Status	0	NÃO	-18,8944	-48,4187
	21/08/2024 22:30:44	MG - UBERLÂNDIA - Próx. BR-365	A sirene está ligada		Status	0	NÃO	-18,8944	-48,4187
	21/08/2024 22:28:44	MG - UBERLÂNDIA - Próx. BR-365	A sirene está ligada		Status	0	NÃO	-18,8944	-48,4187
	21/08/2024 22:28:44	MG - UBERLÂNDIA - Próx. BR-365	O veículo está bloqueado		Status	0	NÃO	-18,8944	-48,4187
	21/08/2024 22:28:44	MG - UBERLÂNDIA - Próx. BR-365	A sirene está ligada		Alerta de Software	0	NÃO	-18,8944	-48,4187
	21/08/2024 22:28:44	MG - UBERLÂNDIA - Próx. BR-365	Parada do Veículo		Alerta de Software	0	NÃO	-18,8944	-48,4187
	21/08/2024 22:26:44	MG - UBERLÂNDIA - Próx. BR-365	A sirene está ligada		Alerta de Software	0	NÃO	-18,8944	-48,4187

RELATÓRIO ANALÍTICO POR VEÍCULO

Período: 21/08/2024 00:00:00 à 27/08/2024 23:59:59
Identificador: RVQ5B60 SIMONE DAF 2022
Placa: RVQ5B60

- Legenda:**
-  Mensagens enviadas do Veículo (Veículo -> Central)
 -  Mensagens enviadas do Veículo (Controle de Jornada Cliente)
 -  Mensagens enviadas da Central (Central -> Veículo)



Sentido:	Data e Hora:	Localização:	Mensagem:	Modo Emergência	Tipo Mensagem:	Vel. (Km/h)	Log ?	Latitude	Longitude
	21/08/2024 22:26:44	MG - UBERLÂNDIA - Próx. BR-365	Parada do Veículo		Alerta de Software	0	NÃO	-18,8944	-48,4187
	21/08/2024 22:26:44	MG - UBERLÂNDIA - Próx. BR-365	O veículo está bloqueado		Status	0	NÃO	-18,8944	-48,4187
	21/08/2024 22:26:44	MG - UBERLÂNDIA - Próx. BR-365	A sirene está ligada		Status	0	NÃO	-18,8944	-48,4187
	21/08/2024 22:24:44	MG - UBERLÂNDIA - Próx. BR-365	A sirene está ligada		Status	0	NÃO	-18,8944	-48,4187
	21/08/2024 22:24:44	MG - UBERLÂNDIA - Próx. BR-365	O veículo está bloqueado		Status	0	NÃO	-18,8944	-48,4187
	21/08/2024 22:24:44	MG - UBERLÂNDIA - Próx. BR-365	A sirene está ligada		Alerta de Software	0	NÃO	-18,8944	-48,4187
	21/08/2024 22:24:44	MG - UBERLÂNDIA - Próx. BR-365	Parada do Veículo		Alerta de Software	0	NÃO	-18,8944	-48,4187
	21/08/2024 22:22:44	MG - UBERLÂNDIA - Próx. BR-365	A sirene está ligada		Alerta de Software	0	NÃO	-18,8944	-48,4187
	21/08/2024 22:22:44	MG - UBERLÂNDIA - Próx. BR-365	Parada do Veículo		Alerta de Software	0	NÃO	-18,8944	-48,4187
	21/08/2024 22:22:44	MG - UBERLÂNDIA - Próx. BR-365	O veículo está bloqueado		Status	0	NÃO	-18,8944	-48,4187
	21/08/2024 22:22:44	MG - UBERLÂNDIA - Próx. BR-365	A sirene está ligada		Status	0	NÃO	-18,8944	-48,4187
	21/08/2024 22:20:53	MENSAGEM ENVIADA PELA CENTRAL Enviada por: integração	Ligar Bloqueio		Comando	-	-	-	-
	21/08/2024 22:20:44	MG - UBERLÂNDIA - Próx. BR-365	A sirene está ligada		Status	0	NÃO	-18,8944	-48,4187
	21/08/2024 22:20:44	MG - UBERLÂNDIA - Próx. BR-365	A sirene está ligada		Alerta de Software	0	NÃO	-18,8944	-48,4187
	21/08/2024 22:20:44	MG - UBERLÂNDIA - Próx. BR-365	Parada do Veículo		Alerta de Software	0	NÃO	-18,8944	-48,4187
	21/08/2024 22:20:26	MG - UBERLÂNDIA - Próx. BR-365	A sirene está ligada		Status	0	NÃO	-18,8944	-48,4187
	21/08/2024 22:20:26	MG - UBERLÂNDIA - Próx. BR-365	Ignição desligada		Evento	0	NÃO	-18,8944	-48,4187
	21/08/2024 22:18:46	MG - UBERLÂNDIA - Próx. BR-365	A sirene está ligada		Status	0	NÃO	-18,8943	-48,4186
	21/08/2024 22:18:46	MG - UBERLÂNDIA - Próx. BR-365	A sirene está ligada		Alerta de Software	0	NÃO	-18,8943	-48,4186
	21/08/2024 22:18:46	MG - UBERLÂNDIA - Próx. BR-365	Parada do Veículo		Alerta de Software	0	NÃO	-18,8943	-48,4186
	21/08/2024 22:18:46	MG - UBERLÂNDIA - Próx. BR-365	Ignição ligada		Evento	0	NÃO	-18,8943	-48,4186
	21/08/2024 22:18:44	MG - UBERLÂNDIA - Próx. BR-365	A sirene está ligada		Status	0	NÃO	-18,8943	-48,4186
	21/08/2024 22:16:44	MG - UBERLÂNDIA - Próx. BR-365	A sirene está ligada		Alerta de Software	0	NÃO	-18,8943	-48,4186
	21/08/2024 22:16:44	MG - UBERLÂNDIA - Próx. BR-365	Parada do Veículo		Alerta de Software	0	NÃO	-18,8943	-48,4186
	21/08/2024 22:16:44	MG - UBERLÂNDIA - Próx. BR-365	A sirene está ligada		Status	0	NÃO	-18,8943	-48,4186
	21/08/2024 22:14:44	MG - UBERLÂNDIA - Próx. BR-365	A sirene está ligada		Status	0	NÃO	-18,8943	-48,4186
	21/08/2024 22:14:44	MG - UBERLÂNDIA - Próx. BR-365	A sirene está ligada		Alerta de Software	0	NÃO	-18,8943	-48,4186
	21/08/2024 22:14:44	MG - UBERLÂNDIA - Próx. BR-365	Parada do Veículo		Alerta de Software	0	NÃO	-18,8943	-48,4186
	21/08/2024 22:12:44	MG - UBERLÂNDIA - Próx. BR-365	A sirene está ligada		Alerta de Software	0	NÃO	-18,8943	-48,4186
	21/08/2024 22:12:44	MG - UBERLÂNDIA - Próx. BR-365	Parada do Veículo		Alerta de Software	0	NÃO	-18,8943	-48,4186
	21/08/2024 22:12:44	MG - UBERLÂNDIA - Próx. BR-365	A sirene está ligada		Status	0	NÃO	-18,8943	-48,4186
	21/08/2024 22:10:53	MENSAGEM ENVIADA PELA CENTRAL Enviada por: integração	Ligar Sirene		Comando	-	-	-	-
	21/08/2024 22:10:50	MENSAGEM ENVIADA PELA CENTRAL Enviada por: integração	MENSAGEM TEXTO LIVRE:VEICULO RODANDO FORA DE HORARIO E SERA BLOQUEADO		Macro	-	-	-	-
	21/08/2024 22:10:44	MG - UBERLÂNDIA - Próx. BR-365	Parada do Veículo		Alerta de Software	0	NÃO	-18,8943	-48,4186
	21/08/2024 22:10:38	MG - UBERLÂNDIA - Próx. BR-365	Ignição desligada		Evento	0	NÃO	-18,8943	-48,4186
	21/08/2024 22:08:44	MG - UBERLÂNDIA - Próx. BR-365	Ignição ligada		Status	5	NÃO	-18,8939	-48,4182

RELATÓRIO ANALÍTICO POR VEÍCULO

Período: 21/08/2024 00:00:00 à 27/08/2024 23:59:59

Identificador: RVQ5B60 SIMONE DAF 2022

Placa: RVQ5B60

Legenda:

Mensagens enviadas do Veículo (Veículo -> Central)

Mensagens enviadas do Veículo (Controle de Jornada Cliente)




Mensagens enviadas da Central (Central -> Veículo)








































Sentido:	Data e Hora:	Localização:	Mensagem:	Modo Emergência	Tipo Mensagem:	Vel. (Km/h)	Log ?	Latitude	Longitude
	21/08/2024 22:07:09	MG - UBERLÂNDIA - Próx. BR-365	Parada do Veículo		Alerta de Software	0	NÃO	-18,8931	-48,4186
	21/08/2024 22:07:09	MG - UBERLÂNDIA - Próx. BR-365	Ignição ligada		Evento	0	NÃO	-18,8931	-48,4186
	21/08/2024 22:06:44	MG - UBERLÂNDIA - Próx. BR-365	Parada do Veículo		Alerta de Software	0	NÃO	-18,8931	-48,4186
	21/08/2024 22:04:44	MG - UBERLÂNDIA - Próx. BR-365	Parada do Veículo		Alerta de Software	0	NÃO	-18,8931	-48,4186
	21/08/2024 22:02:44	MG - UBERLÂNDIA - Próx. BR-365	Parada do Veículo		Alerta de Software	0	NÃO	-18,8931	-48,4186
	21/08/2024 22:00:44	MG - UBERLÂNDIA - Próx. BR-365	Parada do Veículo		Alerta de Software	0	NÃO	-18,8931	-48,4186
	21/08/2024 21:58:44	MG - UBERLÂNDIA - Próx. BR-365	Parada do Veículo		Alerta de Software	0	NÃO	-18,8931	-48,4186
	21/08/2024 21:56:44	MG - UBERLÂNDIA - Próx. BR-365	Parada do Veículo		Alerta de Software	0	NÃO	-18,8931	-48,4186
	21/08/2024 21:54:44	MG - UBERLÂNDIA - Próx. BR-365	Parada do Veículo		Alerta de Software	0	NÃO	-18,8931	-48,4186
	21/08/2024 21:52:44	MG - UBERLÂNDIA - Próx. BR-365	Parada do Veículo		Alerta de Software	0	NÃO	-18,8931	-48,4186
	21/08/2024 21:50:44	MG - UBERLÂNDIA - Próx. BR-365	Parada do Veículo		Alerta de Software	0	NÃO	-18,8931	-48,4186
	21/08/2024 21:48:44	MG - UBERLÂNDIA - Próx. BR-365	Parada do Veículo		Alerta de Software	0	NÃO	-18,8931	-48,4186
	21/08/2024 21:46:44	MG - UBERLÂNDIA - Próx. BR-365	Parada do Veículo		Alerta de Software	0	NÃO	-18,8931	-48,4186
	21/08/2024 21:44:44	MG - UBERLÂNDIA - Próx. BR-365	Parada do Veículo		Alerta de Software	0	NÃO	-18,8931	-48,4186
	21/08/2024 21:42:44	MG - UBERLÂNDIA - Próx. BR-365	Parada do Veículo		Alerta de Software	0	NÃO	-18,8931	-48,4186
	21/08/2024 21:40:44	MG - UBERLÂNDIA - Próx. BR-365	Parada do Veículo		Alerta de Software	0	NÃO	-18,8931	-48,4186
	21/08/2024 21:38:44	MG - UBERLÂNDIA - Próx. BR-365	Parada do Veículo		Alerta de Software	0	NÃO	-18,8931	-48,4186
	21/08/2024 21:37:57	MG - UBERLÂNDIA - Próx. BR-365	Ignição desligada		Evento	0	NÃO	-18,8931	-48,4186
	21/08/2024 21:37:57	MG - UBERLÂNDIA - Próx. BR-365	Parada do Veículo		Alerta de Software	0	NÃO	-18,8931	-48,4186
	21/08/2024 21:36:44	MG - UBERLÂNDIA - Próx. BR-365	Parada do Veículo		Alerta de Software	0	NÃO	-18,8930	-48,4187
	21/08/2024 21:36:44	MG - UBERLÂNDIA - Próx. BR-365	Ignição ligada		Status	0	NÃO	-18,8930	-48,4187
	21/08/2024 21:34:44	MG - UBERLÂNDIA - Próx. BR-365	Ignição ligada		Status	0	NÃO	-18,8930	-48,4187
	21/08/2024 21:34:44	MG - UBERLÂNDIA - Próx. BR-365	Parada do Veículo		Alerta de Software	0	NÃO	-18,8930	-48,4187
	21/08/2024 21:34:14	MG - UBERLÂNDIA - Próx. BR-365	Ignição ligada		Status	0	NÃO	-18,8930	-48,4187
	21/08/2024 21:34:14	MG - UBERLÂNDIA - Próx. BR-365	Parada do Veículo		Alerta de Software	0	NÃO	-18,8930	-48,4187
	21/08/2024 21:34:14	MG - UBERLÂNDIA - Próx. BR-365	Senha identificada, condutor JORGE VIEIRA DA SILVA		Evento	0	NÃO	-18,8930	-48,4187
	21/08/2024 21:33:55	MG - UBERLÂNDIA - Próx. BR-365	PARADA ABASTECIMENTO PARADA PARA ABASTECIMENTO		Macro		NÃO	-18,8930	-48,4187
	21/08/2024 21:32:44	MG - UBERLÂNDIA - Próx. BR-365	Ignição ligada		Status	9	NÃO	-18,8928	-48,4192
	21/08/2024 21:32:28	MENSAGEM ENVIADA PELA CENTRAL Enviada por: integração	MENSAGEM TEXTO LIVRE:Lembramos que o horario de rodagem permitido e ate as 22h00 horario de Brasília. Caso precisar de mais tempo, entrar em contato com gestor.		Macro		-		
	21/08/2024 21:30:44	MG - UBERLÂNDIA - BR-365	Ignição ligada		Status	47	NÃO	-18,8918	-48,4208
	21/08/2024 21:28:44	MG - UBERLÂNDIA - BR-365	Ignição ligada		Status	49	NÃO	-18,8944	-48,4049
	21/08/2024 21:26:44	MG - UBERLÂNDIA - BR-365	Ignição ligada		Status	44	NÃO	-18,8967	-48,3889
	21/08/2024 21:24:44	MG - UBERLÂNDIA - BR-365	Ignição ligada		Status	36	NÃO	-18,8982	-48,3781
	21/08/2024 21:22:44	MG - UBERLÂNDIA - BR-365	Ignição ligada		Status	45	NÃO	-18,8999	-48,3662
	21/08/2024 21:20:44	MG - UBERLÂNDIA - BR-365	Ignição ligada		Status	53	NÃO	-18,9019	-48,3511
	21/08/2024 21:18:44	MG - UBERLÂNDIA - BR-365	Ignição ligada		Status	46	NÃO	-18,9061	-48,3368

RELATÓRIO ANALÍTICO POR VEÍCULO

Período: 21/08/2024 00:00:00 à 27/08/2024 23:59:59
Identificador: RVQ5B60 SIMONE DAF 2022
Placa: RVQ5B60

- Legenda:**
-  Mensagens enviadas do Veículo (Veículo -> Central)
 -  Mensagens enviadas do Veículo (Controle de Jornada Cliente)
 -  Mensagens enviadas da Central (Central -> Veículo)



Sentido:	Data e Hora:	Localização:	Mensagem:	Modo Emergência	Tipo Mensagem:	Vel. (Km/h)	Log ?	Latitude	Longitude
	21/08/2024 21:16:44	MG - UBERLÂNDIA - Avenida Juscelino Kubitschek	Ignição ligada		Status	40	NÃO	-18,9055	-48,3223
	21/08/2024 21:14:44	MG - UBERLÂNDIA - Próx. Avenida Juscelino Kubitschek	Ignição ligada		Status	32	NÃO	-18,9086	-48,3113
	21/08/2024 21:12:44	MG - UBERLÂNDIA - BR-365	Ignição ligada		Status	47	NÃO	-18,9080	-48,3013
	21/08/2024 21:10:44	MG - UBERLÂNDIA - BR-365	Ignição ligada		Status	44	NÃO	-18,9048	-48,2871
	21/08/2024 21:08:44	MG - UBERLÂNDIA - BR-365	Ignição ligada		Status	46	NÃO	-18,8996	-48,2736
	21/08/2024 21:06:44	MG - UBERLÂNDIA - BR-365	Ignição ligada		Status	34	NÃO	-18,8871	-48,2679
	21/08/2024 21:04:44	MG - UBERLÂNDIA - BR-050	Ignição ligada		Status	41	NÃO	-18,8864	-48,2628
	21/08/2024 21:02:44	MG - UBERLÂNDIA - BR-050	Ignição ligada		Status	35	NÃO	-18,8918	-48,2541
	21/08/2024 21:00:44	MG - UBERLÂNDIA - BR-050	Ignição ligada		Status	37	NÃO	-18,8982	-48,2435
	21/08/2024 20:58:44	MG - UBERLÂNDIA - BR-050	Ignição ligada		Status	41	NÃO	-18,9042	-48,2333
	21/08/2024 20:56:44	MG - UBERLÂNDIA - BR-050	Ignição ligada		Status	52	NÃO	-18,9133	-48,2233
	21/08/2024 20:54:44	MG - UBERLÂNDIA - Próx. BR-050	Ignição ligada		Status	44	NÃO	-18,9272	-48,2211
	21/08/2024 20:52:44	MG - UBERLÂNDIA - BR-050	Ignição ligada		Status	37	NÃO	-18,9395	-48,2192
	21/08/2024 20:50:44	MG - UBERLÂNDIA - BR-050	Ignição ligada		Status	33	NÃO	-18,9504	-48,2175
	21/08/2024 20:48:44	MG - UBERLÂNDIA - BR-050	Ignição ligada		Status	38	NÃO	-18,9633	-48,2155
	21/08/2024 20:46:44	MG - UBERLÂNDIA - BR-050	Ignição ligada		Status	41	NÃO	-18,9761	-48,2135
	21/08/2024 20:44:44	MG - UBERLÂNDIA - BR-050	Ignição ligada		Status	49	NÃO	-18,9857	-48,2120
	21/08/2024 20:42:44	MG - UBERLÂNDIA - BR-050	Ignição ligada		Status	56	NÃO	-19,0047	-48,2092
	21/08/2024 20:40:44	MG - UBERLÂNDIA - BR-050	Ignição ligada		Status	53	NÃO	-19,0215	-48,2049
	21/08/2024 20:38:44	MG - UBERLÂNDIA - BR-050	Ignição ligada		Status	58	NÃO	-19,0384	-48,1999
	21/08/2024 20:36:44	MG - UBERLÂNDIA - BR-050	Ignição ligada		Status	55	NÃO	-19,0545	-48,1950
	21/08/2024 20:34:44	MG - UBERLÂNDIA - Próx. BR-050	Ignição ligada		Status	55	NÃO	-19,0717	-48,1898
	21/08/2024 20:32:44	MG - UBERLÂNDIA - BR-050	Ignição ligada		Status	38	NÃO	-19,0842	-48,1861
	21/08/2024 20:30:44	MG - UBERLÂNDIA - BR-050	Ignição ligada		Status	42	NÃO	-19,0999	-48,1815
	21/08/2024 20:28:44	MG - UBERLÂNDIA - BR-050	Ignição ligada		Status	49	NÃO	-19,1125	-48,1777
	21/08/2024 20:26:44	MG - UBERLÂNDIA - BR-050	Ignição ligada		Status	74	NÃO	-19,1293	-48,1727
	21/08/2024 20:24:44	MG - UBERLÂNDIA - BR-050	Ignição ligada		Status	38	NÃO	-19,1431	-48,1686
	21/08/2024 20:22:44	MG - UBERABA - BR-050	Ignição ligada		Status	77	NÃO	-19,1581	-48,1641
	21/08/2024 20:20:44	MG - UBERABA - BR-050	Ignição ligada		Status	52	NÃO	-19,1769	-48,1586
	21/08/2024 20:18:44	MG - UBERABA - BR-050	Ignição ligada		Status	47	NÃO	-19,1896	-48,1548
	21/08/2024 20:16:44	MG - UBERABA - BR-050	Ignição ligada		Status	64	NÃO	-19,2051	-48,1502
	21/08/2024 20:14:44	MG - UBERABA - BR-050	Ignição ligada		Status	63	NÃO	-19,2229	-48,1449
	21/08/2024 20:12:44	MG - UBERABA - BR-050	Ignição ligada		Status	61	NÃO	-19,2408	-48,1394
	21/08/2024 20:10:44	MG - UBERABA - BR-050	Ignição ligada		Status	61	NÃO	-19,2570	-48,1324
	21/08/2024 20:08:44	MG - UBERABA - BR-050	Ignição ligada		Status	58	NÃO	-19,2733	-48,1253
	21/08/2024 20:06:44	MG - UBERABA - BR-050	Ignição ligada		Status	58	NÃO	-19,2889	-48,1185
	21/08/2024 20:04:44	MG - UBERABA - BR-050	Ignição ligada		Status	60	NÃO	-19,3051	-48,1114


RELATÓRIO ANALÍTICO POR VEÍCULO


Período: 21/08/2024 00:00:00 à 27/08/2024 23:59:59


Identificador: RVQ5B60 SIMONE DAF 2022

Placa: RVQ5B60






































Legenda:

 Mensagens enviadas do Veículo (Veículo -> Central)

 Mensagens enviadas do Veículo (Controle de Jornada Cliente)

 Mensagens enviadas da Central (Central -> Veículo)






Sentido:	Data e Hora:	Localização:	Mensagem:	Modo Emergência	Tipo Mensagem:	Vel. (Km/h)	Log ?	Latitude	Longitude
	21/08/2024 20:02:44	MG - UBERABA - BR-050	Ignição ligada		Status	58	NÃO	-19,3221	-48,1040
	21/08/2024 20:00:44	MG - UBERABA - BR-050	Ignição ligada		Status	59	NÃO	-19,3377	-48,0972
	21/08/2024 19:58:44	MG - UBERABA - BR-050	Ignição ligada		Status	52	NÃO	-19,3526	-48,0907
	21/08/2024 19:56:44	MG - UBERABA - BR-050	Ignição ligada		Status	41	NÃO	-19,3609	-48,0798
	21/08/2024 19:54:44	MG - UBERABA - BR-050	Ignição ligada		Status	27	NÃO	-19,3715	-48,0783
	21/08/2024 19:52:44	MG - UBERABA - BR-050	Ignição ligada		Status	60	NÃO	-19,3822	-48,0768
	21/08/2024 19:50:44	MG - UBERABA - BR-050	Ignição ligada		Status	47	NÃO	-19,3970	-48,0772
	21/08/2024 19:48:44	MG - UBERABA - BR-050	Ignição ligada		Status	26	NÃO	-19,4063	-48,0768
	21/08/2024 19:46:44	MG - UBERABA - BR-050	Ignição ligada		Status	65	NÃO	-19,4173	-48,0712
	21/08/2024 19:44:44	MG - UBERABA - BR-050	Ignição ligada		Status	72	NÃO	-19,4341	-48,0665
	21/08/2024 19:42:44	MG - UBERABA - BR-050	Ignição ligada		Status	69	NÃO	-19,4529	-48,0607
	21/08/2024 19:40:44	MG - UBERABA - BR-050	Ignição ligada		Status	57	NÃO	-19,4708	-48,0551
	21/08/2024 19:38:44	MG - UBERABA - BR-050	Ignição ligada		Status	55	NÃO	-19,4869	-48,0501
	21/08/2024 19:36:44	MG - UBERABA - BR-050	Ignição ligada		Status	46	NÃO	-19,5035	-48,0450
	21/08/2024 19:34:44	MG - UBERABA - BR-050	Ignição ligada		Status	49	NÃO	-19,5192	-48,0402
	21/08/2024 19:32:44	MG - UBERABA - BR-050	Ignição ligada		Status	36	NÃO	-19,5330	-48,0376
	21/08/2024 19:30:44	MG - UBERABA - BR-050	Ignição ligada		Status	58	NÃO	-19,5428	-48,0363
	21/08/2024 19:28:44	MG - UBERABA - BR-050	Ignição ligada		Status	67	NÃO	-19,5616	-48,0338
	21/08/2024 19:26:44	MG - UBERABA - BR-050	Ignição ligada		Status	57	NÃO	-19,5817	-48,0313
	21/08/2024 19:24:44	MG - UBERABA - BR-050	Ignição ligada		Status	52	NÃO	-19,5958	-48,0268
	21/08/2024 19:22:44	MG - UBERABA - BR-050	Ignição ligada		Status	64	NÃO	-19,6116	-48,0207
	21/08/2024 19:20:44	MG - UBERABA - BR-050	Ignição ligada		Status	53	NÃO	-19,6283	-48,0144
	21/08/2024 19:18:44	MG - UBERABA - BR-050	Ignição ligada		Status	49	NÃO	-19,6429	-48,0088
	21/08/2024 19:16:44	MG - UBERABA - BR-050	Ignição ligada		Status	60	NÃO	-19,6583	-48,0029
	21/08/2024 19:14:44	MG - UBERABA - BR-050	Ignição ligada		Status	45	NÃO	-19,6717	-47,9977
	21/08/2024 19:12:44	MG - UBERABA - BR-050	Ignição ligada		Status	48	NÃO	-19,6866	-47,9921
	21/08/2024 19:10:44	MG - UBERABA - BR-050	Ignição ligada		Status	19	NÃO	-19,7038	-47,9855
	21/08/2024 19:08:44	MG - UBERABA - BR-050	Ignição ligada		Status	43	NÃO	-19,7171	-47,9804
	21/08/2024 19:06:44	MG - UBERABA - BR-050	Ignição ligada		Status	75	NÃO	-19,7313	-47,9819
	21/08/2024 19:04:44	MG - UBERABA - Próx. BR-050	Ignição ligada		Status	0	NÃO	-19,7418	-47,9838
	21/08/2024 19:04:44	MG - UBERABA - Próx. BR-050	Parada do Veículo		Alerta de Software	0	NÃO	-19,7418	-47,9838
	21/08/2024 19:02:44	MG - UBERABA - BR-050	Ignição ligada		Status	50	NÃO	-19,7478	-47,9830
	21/08/2024 19:00:44	MG - UBERABA - Próx. Avenida Wagner Schroden	Ignição ligada		Status	13	NÃO	-19,7554	-47,9796
	21/08/2024 18:59:18	MG - UBERABA - Avenida Wagner Schroden	Ignição ligada		Status	0	NÃO	-19,7571	-47,9789
	21/08/2024 18:59:18	MG - UBERABA - Avenida Wagner Schroden	Parada do Veículo		Alerta de Software	0	NÃO	-19,7571	-47,9789
	21/08/2024 18:59:18	MG - UBERABA - Avenida Wagner Schroden	Senha identificada, condutor JORGE VIEIRA DA SILVA		Evento	0	NÃO	-19,7571	-47,9789
	21/08/2024 18:58:59	MG - UBERABA - Avenida Wagner Schroden	REINICIO DE VIAGEM REINICIO DE VIAGEM		Macro		NÃO	-19,7571	-47,9789

RELATÓRIO ANALÍTICO POR VEÍCULO




































Período: 21/08/2024 00:00:00 à 27/08/2024 23:59:59

Identificador: RVQ5B60 SIMONE DAF 2022

Placa: RVQ5B60

- Legenda:**
-  Mensagens enviadas do Veículo (Veículo -> Central)
 -  Mensagens enviadas do Veículo (Controle de Jornada Cliente)
 -  Mensagens enviadas da Central (Central -> Veículo)






Sentido:	Data e Hora:	Localização:	Mensagem:	Modo Emergência	Tipo Mensagem:	Vel. (Km/h)	Log ?	Latitude	Longitude
	21/08/2024 18:58:44	MG - UBERABA - Avenida Wagner Schroden	Parada do Veículo		Alerta de Software	0	NÃO	-19,7571	-47,9789
	21/08/2024 18:58:44	MG - UBERABA - Avenida Wagner Schroden	O veículo está bloqueado		Status	0	NÃO	-19,7571	-47,9789
	21/08/2024 18:58:44	MG - UBERABA - Avenida Wagner Schroden	Ignição ligada		Status	0	NÃO	-19,7571	-47,9789
	21/08/2024 18:58:21	MG - UBERABA - Avenida Wagner Schroden	O veículo está bloqueado		Status	0	NÃO	-19,7571	-47,9789
	21/08/2024 18:58:21	MG - UBERABA - Avenida Wagner Schroden	Ignição ligada		Evento	0	NÃO	-19,7571	-47,9789
	21/08/2024 18:56:44	MG - UBERABA - Avenida Wagner Schroden	Parada do Veículo		Alerta de Software	0	NÃO	-19,7571	-47,9789
	21/08/2024 18:56:44	MG - UBERABA - Avenida Wagner Schroden	O veículo está bloqueado		Status	0	NÃO	-19,7571	-47,9789
	21/08/2024 18:54:44	MG - UBERABA - Avenida Wagner Schroden	O veículo está bloqueado		Status	0	NÃO	-19,7571	-47,9789
	21/08/2024 18:54:44	MG - UBERABA - Avenida Wagner Schroden	Parada do Veículo		Alerta de Software	0	NÃO	-19,7571	-47,9789
	21/08/2024 18:52:44	MG - UBERABA - Avenida Wagner Schroden	O veículo está bloqueado		Status	0	NÃO	-19,7571	-47,9789
	21/08/2024 18:52:44	MG - UBERABA - Avenida Wagner Schroden	Parada do Veículo		Alerta de Software	0	NÃO	-19,7571	-47,9789
	21/08/2024 18:50:44	MG - UBERABA - Avenida Wagner Schroden	Parada do Veículo		Alerta de Software	0	NÃO	-19,7571	-47,9789
	21/08/2024 18:50:44	MG - UBERABA - Avenida Wagner Schroden	O veículo está bloqueado		Status	0	NÃO	-19,7571	-47,9789
	21/08/2024 18:48:44	MG - UBERABA - Avenida Wagner Schroden	O veículo está bloqueado		Status	0	NÃO	-19,7571	-47,9789
	21/08/2024 18:48:44	MG - UBERABA - Avenida Wagner Schroden	Parada do Veículo		Alerta de Software	0	NÃO	-19,7571	-47,9789
	21/08/2024 18:46:44	MG - UBERABA - Avenida Wagner Schroden	Parada do Veículo		Alerta de Software	0	NÃO	-19,7571	-47,9789
	21/08/2024 18:46:44	MG - UBERABA - Avenida Wagner Schroden	O veículo está bloqueado		Status	0	NÃO	-19,7571	-47,9789
	21/08/2024 18:44:44	MG - UBERABA - Avenida Wagner Schroden	O veículo está bloqueado		Status	0	NÃO	-19,7571	-47,9789
	21/08/2024 18:44:44	MG - UBERABA - Avenida Wagner Schroden	Parada do Veículo		Alerta de Software	0	NÃO	-19,7571	-47,9789
	21/08/2024 18:42:44	MG - UBERABA - Avenida Wagner Schroden	Parada do Veículo		Alerta de Software	0	NÃO	-19,7571	-47,9789
	21/08/2024 18:42:44	MG - UBERABA - Avenida Wagner Schroden	O veículo está bloqueado		Status	0	NÃO	-19,7571	-47,9789
	21/08/2024 18:40:44	MG - UBERABA - Avenida Wagner Schroden	O veículo está bloqueado		Status	0	NÃO	-19,7571	-47,9789
	21/08/2024 18:40:44	MG - UBERABA - Avenida Wagner Schroden	Parada do Veículo		Alerta de Software	0	NÃO	-19,7571	-47,9789
	21/08/2024 18:38:44	MG - UBERABA - Avenida Wagner Schroden	O veículo está bloqueado		Status	0	NÃO	-19,7571	-47,9789
	21/08/2024 18:38:44	MG - UBERABA - Avenida Wagner Schroden	Parada do Veículo		Alerta de Software	0	NÃO	-19,7571	-47,9789
	21/08/2024 18:36:44	MG - UBERABA - Avenida Wagner Schroden	Parada do Veículo		Alerta de Software	0	NÃO	-19,7571	-47,9789
	21/08/2024 18:36:44	MG - UBERABA - Avenida Wagner Schroden	O veículo está bloqueado		Status	0	NÃO	-19,7571	-47,9789
	21/08/2024 18:34:44	MG - UBERABA - Avenida Wagner Schroden	O veículo está bloqueado		Status	0	NÃO	-19,7571	-47,9789
	21/08/2024 18:34:44	MG - UBERABA - Avenida Wagner Schroden	Parada do Veículo		Alerta de Software	0	NÃO	-19,7571	-47,9789
	21/08/2024 18:32:44	MG - UBERABA - Avenida Wagner Schroden	O veículo está bloqueado		Status	0	NÃO	-19,7571	-47,9789
	21/08/2024 18:32:44	MG - UBERABA - Avenida Wagner Schroden	Parada do Veículo		Alerta de Software	0	NÃO	-19,7571	-47,9789
	21/08/2024 18:30:44	MG - UBERABA - Avenida Wagner Schroden	O veículo está bloqueado		Status	0	NÃO	-19,7571	-47,9789
	21/08/2024 18:30:44	MG - UBERABA - Avenida Wagner Schroden	Parada do Veículo		Alerta de Software	0	NÃO	-19,7571	-47,9789
	21/08/2024 18:28:44	MG - UBERABA - Avenida Wagner Schroden	Parada do Veículo		Alerta de Software	0	NÃO	-19,7571	-47,9789
	21/08/2024 18:28:44	MG - UBERABA - Avenida Wagner Schroden	O veículo está bloqueado		Status	0	NÃO	-19,7571	-47,9789
	21/08/2024 18:26:44	MG - UBERABA - Avenida Wagner Schroden	O veículo está bloqueado		Status	0	NÃO	-19,7571	-47,9789
	21/08/2024 18:26:44	MG - UBERABA - Avenida Wagner Schroden	Parada do Veículo		Alerta de Software	0	NÃO	-19,7571	-47,9789

RELATÓRIO ANALÍTICO POR VEÍCULO






































Período: 21/08/2024 00:00:00 à 27/08/2024 23:59:59

Identificador: RVQ5B60 SIMONE DAF 2022

Placa: RVQ5B60




- Legenda:**
-  Mensagens enviadas do Veículo (Veículo -> Central)
 -  Mensagens enviadas do Veículo (Controle de Jornada Cliente)
 -  Mensagens enviadas da Central (Central -> Veículo)








































Sentido:	Data e Hora:	Localização:	Mensagem:	Modo Emergência	Tipo Mensagem:	Vel. (Km/h)	Log ?	Latitude	Longitude
	21/08/2024 18:24:44	MG - UBERABA - Avenida Wagner Schroden	O veículo está bloqueado		Status	0	NÃO	-19,7571	-47,9789
	21/08/2024 18:24:44	MG - UBERABA - Avenida Wagner Schroden	Parada do Veículo		Alerta de Software	0	NÃO	-19,7571	-47,9789
	21/08/2024 18:22:44	MG - UBERABA - Avenida Wagner Schroden	Parada do Veículo		Alerta de Software	0	NÃO	-19,7571	-47,9789
	21/08/2024 18:22:44	MG - UBERABA - Avenida Wagner Schroden	O veículo está bloqueado		Status	0	NÃO	-19,7571	-47,9789
	21/08/2024 18:20:44	MG - UBERABA - Avenida Wagner Schroden	O veículo está bloqueado		Status	0	NÃO	-19,7571	-47,9789
	21/08/2024 18:20:44	MG - UBERABA - Avenida Wagner Schroden	Parada do Veículo		Alerta de Software	0	NÃO	-19,7571	-47,9789
	21/08/2024 18:18:44	MG - UBERABA - Avenida Wagner Schroden	Parada do Veículo		Alerta de Software	0	NÃO	-19,7571	-47,9789
	21/08/2024 18:18:44	MG - UBERABA - Avenida Wagner Schroden	O veículo está bloqueado		Status	0	NÃO	-19,7571	-47,9789
	21/08/2024 18:16:44	MG - UBERABA - Avenida Wagner Schroden	O veículo está bloqueado		Status	0	NÃO	-19,7571	-47,9789
	21/08/2024 18:16:44	MG - UBERABA - Avenida Wagner Schroden	Parada do Veículo		Alerta de Software	0	NÃO	-19,7571	-47,9789
	21/08/2024 18:15:31	MG - UBERABA - Avenida Wagner Schroden	Ignição desligada		Evento	0	NÃO	-19,7571	-47,9789
	21/08/2024 18:15:31	MG - UBERABA - Avenida Wagner Schroden	O veículo está bloqueado		Status	0	NÃO	-19,7571	-47,9789
	21/08/2024 18:15:31	MG - UBERABA - Avenida Wagner Schroden	Parada do Veículo		Alerta de Software	0	NÃO	-19,7571	-47,9789
	21/08/2024 18:15:15	MG - UBERABA - Avenida Wagner Schroden	Ignição ligada		Status	0	NÃO	-19,7571	-47,9789
	21/08/2024 18:15:15	MG - UBERABA - Avenida Wagner Schroden	O veículo está bloqueado		Status	0	NÃO	-19,7571	-47,9789
	21/08/2024 18:15:15	MG - UBERABA - Avenida Wagner Schroden	Senha identificada, condutor JORGE VIEIRA DA SILVA		Evento	0	NÃO	-19,7571	-47,9789
	21/08/2024 18:14:59	MG - UBERABA - Avenida Wagner Schroden	PARADA PARA DESCANSO PARADA PARA DESCANSO		Macro		NÃO	-19,7571	-47,9789
	21/08/2024 18:14:44	MG - UBERABA - Avenida Wagner Schroden	Ignição ligada		Status	8	NÃO	-19,7574	-47,9788
	21/08/2024 18:12:44	MG - UBERABA - BR-050	Ignição ligada		Status	53	NÃO	-19,7718	-47,9733
	21/08/2024 18:10:44	MG - UBERABA - BR-050	Ignição ligada		Status	58	NÃO	-19,7793	-47,9606
	21/08/2024 18:10:19	MG - UBERABA - BR-050			Posição Normal	62	NÃO	-19,7793	-47,9565
	21/08/2024 18:08:44	MG - UBERABA - BR-050	Ignição ligada		Status	53	NÃO	-19,7790	-47,9406
	21/08/2024 18:06:44	MG - UBERABA - BR-050	Ignição ligada		Status	59	NÃO	-19,7792	-47,9211
	21/08/2024 18:04:55	MG - UBERABA - BR-050	Ignição ligada	LORA	Status	41	NÃO	-19,7912	-47,9128
	21/08/2024 18:04:55	MG - UBERABA - BR-050	Posição Periódica Lora	LORA	Status	41	NÃO	-19,7912	-47,9128
	21/08/2024 18:04:44	MG - UBERABA - BR-050	Ignição ligada		Status	42	NÃO	-19,7921	-47,9123
	21/08/2024 18:02:44	MG - UBERABA - BR-050	Ignição ligada		Status	72	NÃO	-19,8078	-47,9019
	21/08/2024 18:00:44	MG - UBERABA - BR-050	Ignição ligada		Status	53	NÃO	-19,8226	-47,8920
	21/08/2024 17:58:44	MG - UBERABA - BR-050	Ignição ligada		Status	53	NÃO	-19,8395	-47,8807
	21/08/2024 17:58:14	MG - UBERABA - BR-050			Posição Normal	63	NÃO	-19,8429	-47,8784
	21/08/2024 17:56:44	MG - UBERABA - BR-050	Ignição ligada		Status	45	NÃO	-19,8517	-47,8725
	21/08/2024 17:54:44	MG - UBERABA - BR-050	Ignição ligada		Status	61	NÃO	-19,8647	-47,8637
	21/08/2024 17:52:44	MG - DELTA - BR-050	Ignição ligada		Status	54	NÃO	-19,8823	-47,8518
	21/08/2024 17:52:44	MG - DELTA - BR-050	Entrada em Área de Controle 'SP+MG+Rio - Raio 400Km'		Alerta de Software	54	NÃO	-19,8823	-47,8518
	21/08/2024 17:52:33	MG - DELTA - BR-050			Posição Normal	47	NÃO	-19,8836	-47,8510
	21/08/2024 17:50:44	MG - DELTA - BR-050	Ignição ligada		Status	63	NÃO	-19,8964	-47,8423
	21/08/2024 17:48:44	MG - DELTA - BR-050	Ignição ligada		Status	63	NÃO	-19,9082	-47,8343

RELATÓRIO ANALÍTICO POR VEÍCULO

Período: 21/08/2024 00:00:00 à 27/08/2024 23:59:59
Identificador: RVQ5B60 SIMONE DAF 2022
Placa: RVQ5B60

- Legenda:**
-  Mensagens enviadas do Veículo (Veículo -> Central)
 -  Mensagens enviadas do Veículo (Controle de Jornada Cliente)
 -  Mensagens enviadas da Central (Central -> Veículo)






Sentido:	Data e Hora:	Localização:	Mensagem:	Modo Emergência	Tipo Mensagem:	Vel. (Km/h)	Log ?	Latitude	Longitude
	21/08/2024 17:46:44	MG - DELTA - BR-050	Ignição ligada		Status	73	NÃO	-19,9246	-47,8231
	21/08/2024 17:44:44	MG - DELTA - BR-050	Entrada em Área de Controle 'SP+MG+Rio - Raio 400Km'		Alerta de Software	29	NÃO	-19,9392	-47,8130
	21/08/2024 17:44:44	MG - DELTA - BR-050	Ignição ligada		Status	29	NÃO	-19,9392	-47,8130
	21/08/2024 17:42:44	MG - DELTA - Próx. BR-050	Ignição ligada		Status	0	NÃO	-19,9396	-47,8126
	21/08/2024 17:42:44	MG - DELTA - Próx. BR-050	Parada do Veículo		Alerta de Software	0	NÃO	-19,9396	-47,8126
	21/08/2024 17:40:44	MG - DELTA - BR-050	Ignição ligada		Status	49	NÃO	-19,9416	-47,8113
	21/08/2024 17:38:44	MG - DELTA - BR-050	Ignição ligada		Status	41	NÃO	-19,9553	-47,8019
	21/08/2024 17:36:44	MG - DELTA - BR-050	Ignição ligada		Status	66	NÃO	-19,9666	-47,7942
	21/08/2024 17:34:44	MG - DELTA - BR-050	Ignição ligada		Status	69	NÃO	-19,9799	-47,7889
	21/08/2024 17:32:44	SP - IGARAPAVA - Próx. Rodovia Anhanguera	Ignição ligada		Status	83	NÃO	-20,0020	-47,7855
	21/08/2024 17:30:44	SP - IGARAPAVA - Rodovia Anhanguera	Ignição ligada		Status	76	NÃO	-20,0255	-47,7821
	21/08/2024 17:28:44	SP - IGARAPAVA - Próx. Rodovia Anhanguera	Ignição ligada		Status	59	NÃO	-20,0443	-47,7805
	21/08/2024 17:26:44	SP - IGARAPAVA - Próx. Rodovia Anhanguera	Ignição ligada		Status	30	NÃO	-20,0547	-47,7862
	21/08/2024 17:24:44	SP - IGARAPAVA - Rodovia Anhanguera	Ignição ligada		Status	51	NÃO	-20,0648	-47,7888
	21/08/2024 17:22:44	SP - ARAMINA - Rodovia Anhanguera	Ignição ligada		Status	72	NÃO	-20,0861	-47,7889
	21/08/2024 17:20:44	SP - ARAMINA - Rodovia Anhanguera	Ignição ligada		Status	82	NÃO	-20,1056	-47,7903
	21/08/2024 17:18:44	SP - ARAMINA - Próx. Rodovia Anhanguera	Ignição ligada		Status	56	NÃO	-20,1278	-47,7907
	21/08/2024 17:16:44	SP - ARAMINA - Rodovia Anhanguera	Ignição ligada		Status	60	NÃO	-20,1433	-47,7897
	21/08/2024 17:14:44	SP - ARAMINA - Próx. Rodovia Anhanguera	Ignição ligada		Status	74	NÃO	-20,1634	-47,7881
	21/08/2024 17:12:44	SP - ARAMINA - Rodovia Anhanguera	Ignição ligada		Status	68	NÃO	-20,1854	-47,7860
	21/08/2024 17:10:44	SP - BURITIZAL - Rodovia Anhanguera	Ignição ligada		Status	64	NÃO	-20,2052	-47,7866
	21/08/2024 17:08:44	SP - BURITIZAL - Rodovia Anhanguera	Ignição ligada		Status	52	NÃO	-20,2216	-47,7892
	21/08/2024 17:06:44	SP - BURITIZAL - Rodovia Anhanguera	Ignição ligada		Status	72	NÃO	-20,2392	-47,7944
	21/08/2024 17:06:04	SP - BURITIZAL - Rodovia Anhanguera			Posição Normal	47	NÃO	-20,2455	-47,7979
	21/08/2024 17:04:44	SP - BURITIZAL - Próx. Rodovia Anhanguera	Ignição ligada		Status	66	NÃO	-20,2544	-47,7996
	21/08/2024 17:02:44	SP - ITUVERAVA - Rodovia Anhanguera	Ignição ligada		Status	43	NÃO	-20,2730	-47,7977
	21/08/2024 17:02:37	SP - ITUVERAVA - Rodovia Anhanguera			Posição Normal	44	NÃO	-20,2738	-47,7976
	21/08/2024 17:00:44	SP - ITUVERAVA - Rodovia Anhanguera	Ignição ligada		Status	81	NÃO	-20,2920	-47,7981
	21/08/2024 16:58:44	SP - ITUVERAVA - Próx. Rodovia Anhanguera	Ignição ligada		Status	83	NÃO	-20,3143	-47,8017
	21/08/2024 16:56:44	SP - ITUVERAVA - Rodovia Anhanguera	Ignição ligada		Status	71	NÃO	-20,3380	-47,8064
	21/08/2024 16:54:44	SP - ITUVERAVA - Rodovia Anhanguera	Ignição ligada		Status	76	NÃO	-20,3565	-47,8159
	21/08/2024 16:52:44	SP - ITUVERAVA - Rodovia Anhanguera	Ignição ligada		Status	60	NÃO	-20,3768	-47,8138
	21/08/2024 16:50:44	SP - GUARÁ - Rodovia Anhanguera	Ignição ligada		Status	78	NÃO	-20,3922	-47,8175
	21/08/2024 16:48:44	SP - GUARÁ - Próx. Rodovia Anhanguera	Ignição ligada		Status	53	NÃO	-20,4075	-47,8239
	21/08/2024 16:46:44	SP - GUARÁ - Rodovia Anhanguera	Ignição ligada		Status	51	NÃO	-20,4190	-47,8288
	21/08/2024 16:44:44	SP - GUARÁ - Rodovia Anhanguera	Ignição ligada		Status	70	NÃO	-20,4380	-47,8354
	21/08/2024 16:42:44	SP - GUARÁ - Rodovia Anhanguera	Ignição ligada		Status	66	NÃO	-20,4575	-47,8365

RELATÓRIO ANALÍTICO POR VEÍCULO
































Período: 21/08/2024 00:00:00 à 27/08/2024 23:59:59

Identificador: RVQ5B60 SIMONE DAF 2022

Placa: RVQ5B60

- Legenda:**
-  Mensagens enviadas do Veículo (Veículo -> Central)
 -  Mensagens enviadas do Veículo (Controle de Jornada Cliente)
 -  Mensagens enviadas da Central (Central -> Veículo)



Sentido:	Data e Hora:	Localização:	Mensagem:	Modo Emergência	Tipo Mensagem:	Vel. (Km/h)	Log ?	Latitude	Longitude
	21/08/2024 16:40:44	SP - GUARÁ - Rodovia Anhanguera	Ignição ligada		Status	66	NÃO	-20,4773	-47,8410
	21/08/2024 16:38:44	SP - GUARÁ - Rodovia Anhanguera	Ignição ligada		Status	72	NÃO	-20,4981	-47,8424
	21/08/2024 16:36:44	SP - GUARÁ - Rodovia Anhanguera	Ignição ligada		Status	58	NÃO	-20,5149	-47,8361
	21/08/2024 16:34:44	SP - SÃO JOAQUIM DA BARRA - Rodovia Anhanguera	Ignição ligada		Status	72	NÃO	-20,5339	-47,8475
	21/08/2024 16:32:44	SP - SÃO JOAQUIM DA BARRA - Rodovia Anhanguera	Ignição ligada		Status	60	NÃO	-20,5485	-47,8585
	21/08/2024 16:30:44	SP - SÃO JOAQUIM DA BARRA - Via Anhanguera	Ignição ligada		Status	62	NÃO	-20,5672	-47,8685
	21/08/2024 16:28:44	SP - SÃO JOAQUIM DA BARRA - Próx. Via Anhanguera	Ignição ligada		Status	77	NÃO	-20,5830	-47,8765
	21/08/2024 16:28:44	SP - SÃO JOAQUIM DA BARRA - Próx. Via Anhanguera	Entrada em Área de Controle 'SP+MG+Rio - Raio 400Km'		Alerta de Software	77	NÃO	-20,5830	-47,8765
	21/08/2024 16:26:44	SP - SÃO JOAQUIM DA BARRA - Próx. Via Anhanguera	Ignição ligada		Status	82	NÃO	-20,6042	-47,8837
	21/08/2024 16:24:44	SP - SÃO JOAQUIM DA BARRA - Rodovia Anhanguera	Ignição ligada		Status	74	NÃO	-20,6273	-47,8824
	21/08/2024 16:22:44	SP - SÃO JOAQUIM DA BARRA - Rodovia Anhanguera	Ignição ligada		Status	66	NÃO	-20,6479	-47,8802
	21/08/2024 16:20:44	SP - ORLÂNDIA - Rodovia Anhanguera	Ignição ligada		Status	55	NÃO	-20,6675	-47,8832
	21/08/2024 16:18:44	SP - ORLÂNDIA - Rodovia Anhanguera	Ignição ligada		Status	59	NÃO	-20,6831	-47,8869
	21/08/2024 16:16:44	SP - ORLÂNDIA - 367	Ignição ligada		Status	66	NÃO	-20,7013	-47,8915
	21/08/2024 16:14:44	SP - ORLÂNDIA - Rodovia Anhanguera	Ignição ligada		Status	41	NÃO	-20,7152	-47,8928
	21/08/2024 16:13:55	SP - ORLÂNDIA - Rodovia Anhanguera			Posição Normal	42	NÃO	-20,7201	-47,8930
	21/08/2024 16:12:44	SP - ORLÂNDIA - Rodovia Anhanguera	Ignição ligada		Status	75	NÃO	-20,7281	-47,8935
	21/08/2024 16:10:44	SP - ORLÂNDIA - 361A	Ignição ligada		Status	55	NÃO	-20,7496	-47,8929
	21/08/2024 16:08:44	SP - ORLÂNDIA - Rodovia Anhanguera	Ignição ligada		Status	51	NÃO	-20,7644	-47,8919
	21/08/2024 16:06:44	SP - SALES OLIVEIRA - Rodovia Anhanguera	Ignição ligada		Status	49	NÃO	-20,7789	-47,8909
	21/08/2024 16:04:44	SP - SALES OLIVEIRA - Rodovia Anhanguera	Ignição ligada		Status	64	NÃO	-20,7971	-47,8910
	21/08/2024 16:02:44	SP - SALES OLIVEIRA - Rodovia Anhanguera	Ignição ligada		Status	47	NÃO	-20,8137	-47,8923
	21/08/2024 16:00:44	SP - SALES OLIVEIRA - Rodovia Anhanguera	Ignição ligada		Status	50	NÃO	-20,8319	-47,8938
	21/08/2024 15:58:44	SP - SALES OLIVEIRA - Rodovia Anhanguera	Ignição ligada		Status	47	NÃO	-20,8499	-47,8952
	21/08/2024 15:58:44	SP - SALES OLIVEIRA - Rodovia Anhanguera	Entrada em Área de Controle 'SP+MG+Rio - Raio 400Km'		Alerta de Software	47	NÃO	-20,8499	-47,8952
	21/08/2024 15:56:44	SP - SALES OLIVEIRA - Rodovia Anhanguera	Ignição ligada		Status	61	NÃO	-20,8679	-47,8968
	21/08/2024 15:54:44	SP - SALES OLIVEIRA - Rodovia Anhanguera	Ignição ligada		Status	66	NÃO	-20,8893	-47,8955
	21/08/2024 15:52:44	SP - SALES OLIVEIRA - Rodovia Anhanguera	Ignição ligada		Status	60	NÃO	-20,9089	-47,8896
	21/08/2024 15:50:44	SP - JARDINÓPOLIS - Rodovia Anhanguera	Ignição ligada		Status	66	NÃO	-20,9243	-47,8849
	21/08/2024 15:48:44	SP - JARDINÓPOLIS - Rodovia Anhanguera	Ignição ligada		Status	51	NÃO	-20,9423	-47,8793
	21/08/2024 15:46:44	SP - JARDINÓPOLIS - Rodovia Anhanguera	Ignição ligada		Status	67	NÃO	-20,9605	-47,8702
	21/08/2024 15:44:44	SP - JARDINÓPOLIS - Rodovia Anhanguera	Ignição ligada		Status	57	NÃO	-20,9804	-47,8602
	21/08/2024 15:44:44	SP - JARDINÓPOLIS - Rodovia Anhanguera	Entrada em Área de Controle 'SP+MG+Rio - Raio 400Km'		Alerta de Software	57	NÃO	-20,9804	-47,8602
	21/08/2024 15:42:44	SP - JARDINÓPOLIS - Rodovia Anhanguera	Ignição ligada		Status	63	NÃO	-20,9952	-47,8528
	21/08/2024 15:40:44	SP - JARDINÓPOLIS - Rodovia Anhanguera	Ignição ligada		Status	78	NÃO	-21,0088	-47,8460
	21/08/2024 15:38:44	SP - JARDINÓPOLIS - Rodovia Anhanguera	Ignição ligada		Status	76	NÃO	-21,0280	-47,8364
	21/08/2024 15:36:44	SP - JARDINÓPOLIS - Rodovia Anhanguera	Ignição ligada		Status	59	NÃO	-21,0462	-47,8272

RELATÓRIO ANALÍTICO POR VEÍCULO

Período: 21/08/2024 00:00:00 à 27/08/2024 23:59:59

Identificador: RVQ5B60 SIMONE DAF 2022

Placa: RVQ5B60

Legenda:

Mensagens enviadas do Veículo (Veículo -> Central)

Mensagens enviadas do Veículo (Controle de Jornada Cliente)

Mensagens enviadas da Central (Central -> Veículo)






Sentido:	Data e Hora:	Localização:	Mensagem:	Modo Emergência	Tipo Mensagem:	Vel. (Km/h)	Log ?	Latitude	Longitude
	21/08/2024 15:34:44	SP - JARDINÓPOLIS - Rodovia Anhanguera	Ignição ligada		Status	58	NÃO	-21,0609	-47,8191
	21/08/2024 15:32:44	SP - RIBEIRÃO PRETO - Rodovia Anhanguera	Ignição ligada		Status	65	NÃO	-21,0789	-47,8045
	21/08/2024 15:30:44	SP - RIBEIRÃO PRETO - Rodovia Anhanguera	Ignição ligada		Status	72	NÃO	-21,0962	-47,7920
	21/08/2024 15:28:44	SP - RIBEIRÃO PRETO - Rodovia Anhanguera	Ignição ligada		Status	74	NÃO	-21,1138	-47,7794
	21/08/2024 15:26:44	SP - RIBEIRÃO PRETO - Rodovia Anhanguera	Ignição ligada		Status	78	NÃO	-21,1307	-47,7672
	21/08/2024 15:24:44	SP - RIBEIRÃO PRETO - Rodovia Anhanguera	Ignição ligada		Status	68	NÃO	-21,1506	-47,7577
	21/08/2024 15:22:44	SP - RIBEIRÃO PRETO - Rodovia Anhanguera	Ignição ligada		Status	78	NÃO	-21,1714	-47,7564
	21/08/2024 15:22:44	SP - RIBEIRÃO PRETO - Rodovia Anhanguera	Entrada em Área de Controle 'SP+MG+Rio - Raio 400Km'		Alerta de Software	78	NÃO	-21,1714	-47,7564
	21/08/2024 15:20:44	SP - RIBEIRÃO PRETO - Rodovia Anhanguera	Ignição ligada		Status	73	NÃO	-21,1931	-47,7575
	21/08/2024 15:18:44	SP - RIBEIRÃO PRETO - Rodovia Anhanguera	Ignição ligada		Status	66	NÃO	-21,2131	-47,7586
	21/08/2024 15:16:44	SP - RIBEIRÃO PRETO - Rodovia Anhanguera	Ignição ligada		Status	69	NÃO	-21,2353	-47,7591
	21/08/2024 15:14:44	SP - RIBEIRÃO PRETO - Rodovia Anhanguera	Ignição ligada		Status	82	NÃO	-21,2563	-47,7543
	21/08/2024 15:12:44	SP - CRAVINHOS - Rodovia Anhanguera	Ignição ligada		Status	65	NÃO	-21,2785	-47,7525
	21/08/2024 15:10:44	SP - CRAVINHOS - Rodovia Anhanguera	Ignição ligada		Status	76	NÃO	-21,2969	-47,7438
	21/08/2024 15:08:44	SP - CRAVINHOS - Rodovia Anhanguera	Ignição ligada		Status	63	NÃO	-21,3143	-47,7357
	21/08/2024 15:06:44	SP - CRAVINHOS - Rodovia Anhanguera	Ignição ligada		Status	65	NÃO	-21,3308	-47,7280
	21/08/2024 15:04:44	SP - CRAVINHOS - Rodovia Anhanguera	Ignição ligada		Status	39	NÃO	-21,3463	-47,7239
	21/08/2024 15:03:49	SP - CRAVINHOS - Rodovia Anhanguera			Posição Normal	41	NÃO	-21,3517	-47,7241
	21/08/2024 15:02:44	SP - CRAVINHOS - Rodovia Anhanguera	Ignição ligada		Status	58	NÃO	-21,3593	-47,7218
	21/08/2024 15:00:44	SP - CRAVINHOS - Rodovia Anhanguera	Ignição ligada		Status	60	NÃO	-21,3727	-47,7111
	21/08/2024 14:58:44	SP - SÃO SIMÃO - Rodovia Anhanguera	Ignição ligada		Status	37	NÃO	-21,3860	-47,7004
	21/08/2024 14:56:44	SP - SÃO SIMÃO - Rodovia Anhanguera	Ignição ligada		Status	81	NÃO	-21,3959	-47,6856
	21/08/2024 14:54:44	SP - SÃO SIMÃO - Rodovia Anhanguera	Ignição ligada		Status	64	NÃO	-21,4061	-47,6706
	21/08/2024 14:52:44	SP - SÃO SIMÃO - Rodovia Anhanguera	Ignição ligada		Status	66	NÃO	-21,4191	-47,6605
	21/08/2024 14:50:44	SP - SÃO SIMÃO - Rodovia Anhanguera	Ignição ligada		Status	48	NÃO	-21,4322	-47,6526
	21/08/2024 14:48:44	SP - SÃO SIMÃO - Rodovia Anhanguera	Ignição ligada		Status	75	NÃO	-21,4522	-47,6462
	21/08/2024 14:48:44	SP - SÃO SIMÃO - Rodovia Anhanguera	Entrada em Área de Controle 'SP+MG+Rio - Raio 400Km'		Alerta de Software	75	NÃO	-21,4522	-47,6462
	21/08/2024 14:46:44	SP - SÃO SIMÃO - Rodovia Anhanguera	Ignição ligada		Status	58	NÃO	-21,4718	-47,6402
	21/08/2024 14:44:44	SP - SÃO SIMÃO - Rodovia Anhanguera	Ignição ligada		Status	83	NÃO	-21,4881	-47,6409
	21/08/2024 14:42:44	SP - SÃO SIMÃO - Rodovia Anhanguera	Ignição ligada		Status	68	NÃO	-21,5100	-47,6422
	21/08/2024 14:42:44	SP - SÃO SIMÃO - Rodovia Anhanguera	Entrada em Área de Controle 'SP+MG+Rio - Raio 400Km'		Alerta de Software	68	NÃO	-21,5100	-47,6422
	21/08/2024 14:40:44	SP - SÃO SIMÃO - Rodovia Anhanguera	Ignição ligada		Status	73	NÃO	-21,5329	-47,6415
	21/08/2024 14:38:44	SP - SÃO SIMÃO - Rodovia Anhanguera	Ignição ligada		Status	53	NÃO	-21,5522	-47,6377
	21/08/2024 14:36:44	SP - SÃO SIMÃO - Rodovia Anhanguera	Ignição ligada		Status	47	NÃO	-21,5677	-47,6322
	21/08/2024 14:36:29	SP - SÃO SIMÃO - Rodovia Anhanguera			Posição Normal	44	NÃO	-21,5692	-47,6317
	21/08/2024 14:34:44	SP - SÃO SIMÃO - Rodovia Anhanguera	Ignição ligada		Status	65	NÃO	-21,5840	-47,6265
	21/08/2024 14:32:44	SP - SANTA RITA DO PASSA QUATRO - Rodovia Anhanguera	Ignição ligada		Status	65	NÃO	-21,6043	-47,6194

RELATÓRIO ANALÍTICO POR VEÍCULO

































Período: 21/08/2024 00:00:00 à 27/08/2024 23:59:59

Identificador: RVQ5B60 SIMONE DAF 2022

Placa: RVQ5B60

- Legenda:**
-  Mensagens enviadas do Veículo (Veículo -> Central)
 -  Mensagens enviadas do Veículo (Controle de Jornada Cliente)
 -  Mensagens enviadas da Central (Central -> Veículo)



Sentido:	Data e Hora:	Localização:	Mensagem:	Modo Emergência	Tipo Mensagem:	Vel. (Km/h)	Log ?	Latitude	Longitude
	21/08/2024 14:31:35	SP - SANTA RITA DO PASSA QUATRO - Rodovia Anhanguera			Posição Normal	66	NÃO	-21,6153	-47,6160
	21/08/2024 14:30:44	SP - SANTA RITA DO PASSA QUATRO - Rodovia Anhanguera	Ignição ligada		Status	62	NÃO	-21,6229	-47,6147
	21/08/2024 14:28:44	SP - SANTA RITA DO PASSA QUATRO - Rodovia Anhanguera	Ignição ligada		Status	80	NÃO	-21,6430	-47,6114
	21/08/2024 14:26:44	SP - SANTA RITA DO PASSA QUATRO - Rodovia Anhanguera	Ignição ligada		Status	71	NÃO	-21,6615	-47,6084
	21/08/2024 14:24:44	SP - SANTA RITA DO PASSA QUATRO - Rodovia Anhanguera	Ignição ligada		Status	65	NÃO	-21,6806	-47,6031
	21/08/2024 14:22:44	SP - SANTA RITA DO PASSA QUATRO - Rodovia Anhanguera	Ignição ligada		Status	37	NÃO	-21,6958	-47,5975
	21/08/2024 14:22:20	SP - SANTA RITA DO PASSA QUATRO - Rodovia Anhanguera			Posição Normal	34	NÃO	-21,6978	-47,5968
	21/08/2024 14:20:44	SP - SANTA RITA DO PASSA QUATRO - Rodovia Anhanguera	Ignição ligada		Status	34	NÃO	-21,7035	-47,5947
	21/08/2024 14:18:44	SP - SANTA RITA DO PASSA QUATRO - Rodovia Anhanguera	Ignição ligada		Status	38	NÃO	-21,7135	-47,5911
	21/08/2024 14:16:44	SP - SANTA RITA DO PASSA QUATRO - Rodovia Anhanguera	Ignição ligada		Status	38	SIM	-21,7236	-47,5873
	21/08/2024 14:14:44	SP - SANTA RITA DO PASSA QUATRO - Rodovia Anhanguera	Entrada em Área de Controle 'SP+MG+Rio - Raio 400Km'		Alerta de Software	69	NÃO	-21,7391	-47,5811
	21/08/2024 14:14:44	SP - SANTA RITA DO PASSA QUATRO - Rodovia Anhanguera	Ignição ligada		Status	69	NÃO	-21,7391	-47,5811
	21/08/2024 14:12:44	SP - SANTA RITA DO PASSA QUATRO - Rodovia Anhanguera	Ignição ligada		Status	82	NÃO	-21,7540	-47,5663
	21/08/2024 14:12:44	SP - SANTA RITA DO PASSA QUATRO - Rodovia Anhanguera	Entrada em Área de Controle 'SP+MG+Rio - Raio 400Km'		Alerta de Software	82	NÃO	-21,7540	-47,5663
	21/08/2024 14:10:44	SP - SANTA RITA DO PASSA QUATRO - Rodovia Anhanguera	Ignição ligada		Status	58	NÃO	-21,7664	-47,5504
	21/08/2024 14:08:44	SP - SANTA RITA DO PASSA QUATRO - Rodovia Anhanguera	Ignição ligada		Status	3	NÃO	-21,7753	-47,5389
	21/08/2024 14:06:50	SP - SANTA RITA DO PASSA QUATRO - Próx. Rodovia Anhanguera	Ignição ligada		Status	3	NÃO	-21,7757	-47,5379
	21/08/2024 14:06:50	SP - SANTA RITA DO PASSA QUATRO - Próx. Rodovia Anhanguera	Senha identificada, condutor JORGE VIEIRA DA SILVA		Evento	3	NÃO	-21,7757	-47,5379
	21/08/2024 14:06:44	SP - SANTA RITA DO PASSA QUATRO - Próx. Rodovia Anhanguera	Ignição ligada		Status	3	NÃO	-21,7757	-47,5379
	21/08/2024 14:06:29	SP - SANTA RITA DO PASSA QUATRO - Próx. Rodovia Anhanguera	REINICIO DE VIAGEM REINICIO DE VIAGEM		Macro		NÃO	-21,7758	-47,5378
	21/08/2024 14:06:18	SP - SANTA RITA DO PASSA QUATRO - Próx. Rodovia Anhanguera	Parada do Veículo		Alerta de Software	0	NÃO	-21,7758	-47,5378
	21/08/2024 14:06:18	SP - SANTA RITA DO PASSA QUATRO - Próx. Rodovia Anhanguera	Ignição ligada		Evento	0	NÃO	-21,7758	-47,5378
	21/08/2024 14:04:44	SP - SANTA RITA DO PASSA QUATRO - Próx. Rodovia Anhanguera	Parada do Veículo		Alerta de Software	0	NÃO	-21,7758	-47,5378
	21/08/2024 14:02:44	SP - SANTA RITA DO PASSA QUATRO - Próx. Rodovia Anhanguera	Parada do Veículo		Alerta de Software	0	NÃO	-21,7758	-47,5378
	21/08/2024 14:02:44	SP - SANTA RITA DO PASSA QUATRO - Próx. Rodovia Anhanguera	Entrada em Área de Controle 'SP+MG+Rio - Raio 400Km'		Alerta de Software	0	NÃO	-21,7758	-47,5378
	21/08/2024 14:00:44	SP - SANTA RITA DO PASSA QUATRO - Próx. Rodovia Anhanguera	Parada do Veículo		Alerta de Software	0	NÃO	-21,7758	-47,5378
	21/08/2024 13:58:44	SP - SANTA RITA DO PASSA QUATRO - Próx. Rodovia Anhanguera	Parada do Veículo		Alerta de Software	0	NÃO	-21,7758	-47,5378
	21/08/2024 13:56:44	SP - SANTA RITA DO PASSA QUATRO - Próx. Rodovia Anhanguera	Parada do Veículo		Alerta de Software	0	NÃO	-21,7758	-47,5378
	21/08/2024 13:54:44	SP - SANTA RITA DO PASSA QUATRO - Próx. Rodovia Anhanguera	Parada do Veículo		Alerta de Software	0	NÃO	-21,7758	-47,5378
	21/08/2024 13:52:44	SP - SANTA RITA DO PASSA QUATRO - Próx. Rodovia Anhanguera	Parada do Veículo		Alerta de Software	0	NÃO	-21,7758	-47,5378
	21/08/2024 13:52:44	SP - SANTA RITA DO PASSA QUATRO - Próx. Rodovia Anhanguera	Entrada em Área de Controle 'SP+MG+Rio - Raio 400Km'		Alerta de Software	0	NÃO	-21,7758	-47,5378
	21/08/2024 13:50:44	SP - SANTA RITA DO PASSA QUATRO - Próx. Rodovia Anhanguera	Parada do Veículo		Alerta de Software	0	NÃO	-21,7758	-47,5378

RELATÓRIO ANALÍTICO POR VEÍCULO

Período: 21/08/2024 00:00:00 à 27/08/2024 23:59:59

Identificador: RVQ5B60 SIMONE DAF 2022

Placa: RVQ5B60

Legenda:

Mensagens enviadas do Veículo (Veículo -> Central)

Mensagens enviadas do Veículo (Controle de Jornada Cliente)

Mensagens enviadas da Central (Central -> Veículo)






Sentido:	Data e Hora:	Localização:	Mensagem:	Modo Emergência	Tipo Mensagem:	Vel. (Km/h)	Log ?	Latitude	Longitude
	21/08/2024 13:50:44	SP - SANTA RITA DO PASSA QUATRO - Próx. Rodovia Anhanguera	Entrada em Área de Controle 'SP+MG+Rio - Raio 400Km'		Alerta de Software	0	NÃO	-21,7758	-47,5378
	21/08/2024 13:49:49	SP - SANTA RITA DO PASSA QUATRO - Próx. Rodovia Anhanguera	Ignição desligada		Evento	0	NÃO	-21,7758	-47,5378
	21/08/2024 13:49:49	SP - SANTA RITA DO PASSA QUATRO - Próx. Rodovia Anhanguera	Parada do Veículo		Alerta de Software	0	NÃO	-21,7758	-47,5378
	21/08/2024 13:49:27	SP - SANTA RITA DO PASSA QUATRO - Próx. Rodovia Anhanguera	Ignição ligada		Status	0	NÃO	-21,7758	-47,5378
	21/08/2024 13:49:27	SP - SANTA RITA DO PASSA QUATRO - Próx. Rodovia Anhanguera	Parada do Veículo		Alerta de Software	0	NÃO	-21,7758	-47,5378
	21/08/2024 13:49:27	SP - SANTA RITA DO PASSA QUATRO - Próx. Rodovia Anhanguera	Senha identificada, condutor JORGE VIEIRA DA SILVA		Evento	0	NÃO	-21,7758	-47,5378
	21/08/2024 13:49:07	SP - SANTA RITA DO PASSA QUATRO - Próx. Rodovia Anhanguera	PARADA MANUTENCAO MECANICA PARADA MANUTENO MECANICA		Macro		NÃO	-21,7759	-47,5376
	21/08/2024 13:48:44	SP - SANTA RITA DO PASSA QUATRO - Rodovia Anhanguera	Ignição ligada		Status	26	NÃO	-21,7766	-47,5373
	21/08/2024 13:46:44	SP - SANTA RITA DO PASSA QUATRO - Rodovia Anhanguera	Ignição ligada		Status	37	NÃO	-21,7848	-47,5269
	21/08/2024 13:44:44	SP - SANTA RITA DO PASSA QUATRO - Rodovia Anhanguera	Ignição ligada		Status	70	NÃO	-21,7949	-47,5140
	21/08/2024 13:42:44	SP - PORTO FERREIRA - Rodovia Anhanguera	Ignição ligada		Status	50	NÃO	-21,8072	-47,5016
	21/08/2024 13:42:44	SP - PORTO FERREIRA - Rodovia Anhanguera	Entrada em Área de Controle 'SP+MG+Rio - Raio 400Km'		Alerta de Software	50	NÃO	-21,8072	-47,5016
	21/08/2024 13:40:44	SP - PORTO FERREIRA - Rodovia Anhanguera	Ignição ligada		Status	67	NÃO	-21,8250	-47,4953
	21/08/2024 13:38:44	SP - PORTO FERREIRA - Estrada de Terra	Ignição ligada		Status	46	NÃO	-21,8359	-47,4899
	21/08/2024 13:36:44	SP - PORTO FERREIRA - Rodovia Vicente Botta	Ignição ligada		Status	37	NÃO	-21,8396	-47,4751
	21/08/2024 13:34:44	SP - PORTO FERREIRA - Rodovia Vicente Botta	Ignição ligada		Status	58	NÃO	-21,8440	-47,4601
	21/08/2024 13:32:44	SP - PORTO FERREIRA - Rodovia Vicente Botta	Ignição ligada		Status	68	NÃO	-21,8427	-47,4357
	21/08/2024 13:30:44	SP - PORTO FERREIRA - Rodovia Vicente Botta	Ignição ligada		Status	55	NÃO	-21,8417	-47,4172
	21/08/2024 13:30:44	SP - PORTO FERREIRA - Rodovia Vicente Botta	Entrada em Área de Controle 'SP+MG+Rio - Raio 400Km'		Alerta de Software	55	NÃO	-21,8417	-47,4172
	21/08/2024 13:30:42	SP - PORTO FERREIRA - Rodovia Vicente Botta			Posição Normal	55	NÃO	-21,8417	-47,4169
	21/08/2024 13:28:44	SP - PORTO FERREIRA - Rodovia Vicente Botta	Ignição ligada		Status	75	NÃO	-21,8407	-47,3975
	21/08/2024 13:26:46	SP - PORTO FERREIRA - Rodovia Vicente Botta			Posição Normal	74	NÃO	-21,8397	-47,3796
	21/08/2024 13:26:44	SP - PORTO FERREIRA - Rodovia Vicente Botta	Ignição ligada		Status	76	NÃO	-21,8397	-47,3792
	21/08/2024 13:24:44	SP - PORTO FERREIRA - Rodovia Vicente Botta	Ignição ligada		Status	54	NÃO	-21,8373	-47,3586
	21/08/2024 13:23:39	SP - PORTO FERREIRA - Rodovia Vicente Botta			Posição Normal	66	NÃO	-21,8352	-47,3491
	21/08/2024 13:23:39	SP - PORTO FERREIRA - Rodovia Vicente Botta	Entrada em Área de Controle 'SP+MG+Rio - Raio 400Km'		Alerta de Software	66	NÃO	-21,8352	-47,3491
	21/08/2024 13:22:44	SP - PORTO FERREIRA - Rodovia Vicente Botta	Ignição ligada		Status	74	NÃO	-21,8333	-47,3401
	21/08/2024 13:20:44	SP - SANTA CRUZ DAS PALMEIRAS - Rodovia Vicente Botta	Ignição ligada		Status	64	NÃO	-21,8281	-47,3159
	21/08/2024 13:18:44	SP - SANTA CRUZ DAS PALMEIRAS - Rodovia Vicente Botta	Ignição ligada		Status	78	NÃO	-21,8234	-47,2946
	21/08/2024 13:16:44	SP - SANTA CRUZ DAS PALMEIRAS - Rodovia Vicente Botta	Ignição ligada		Status	37	NÃO	-21,8170	-47,2777
	21/08/2024 13:14:44	SP - SANTA CRUZ DAS PALMEIRAS - Próx. Rodovia Vicente Botta	Ignição ligada		Status	5	NÃO	-21,8144	-47,2726
	21/08/2024 13:14:25	SP - SANTA CRUZ DAS PALMEIRAS - Próx. Rodovia Vicente Botta	Ignição ligada		Status	2	NÃO	-21,8144	-47,2725
	21/08/2024 13:14:25	SP - SANTA CRUZ DAS PALMEIRAS - Próx. Rodovia Vicente Botta	Senha identificada, condutor JORGE VIEIRA DA SILVA		Evento	2	NÃO	-21,8144	-47,2725
	21/08/2024 13:14:03	SP - SANTA CRUZ DAS PALMEIRAS - Próx. Rodovia Vicente Botta	REINICIO DE VIAGEM REINICIO DE VIAGEM		Macro		NÃO	-21,8144	-47,2724

RELATÓRIO ANALÍTICO POR VEÍCULO


























Período: 21/08/2024 00:00:00 à 27/08/2024 23:59:59

Identificador: RVQ5B60 SIMONE DAF 2022

Placa: RVQ5B60




- Legenda:**
-  Mensagens enviadas do Veículo (Veículo -> Central)
 -  Mensagens enviadas do Veículo (Controle de Jornada Cliente)
 -  Mensagens enviadas da Central (Central -> Veículo)


































Sentido:	Data e Hora:	Localização:	Mensagem:	Modo Emergência	Tipo Mensagem:	Vel. (Km/h)	Log ?	Latitude	Longitude
	21/08/2024 13:13:41	SP - SANTA CRUZ DAS PALMEIRAS - Próx. Rodovia Vicente Botta	Parada do Veículo		Alerta de Software	0	NÃO	-21,8144	-47,2724
	21/08/2024 13:13:41	SP - SANTA CRUZ DAS PALMEIRAS - Próx. Rodovia Vicente Botta	O veículo está bloqueado		Status	0	NÃO	-21,8144	-47,2724
	21/08/2024 13:13:41	SP - SANTA CRUZ DAS PALMEIRAS - Próx. Rodovia Vicente Botta	Ignição ligada		Evento	0	NÃO	-21,8144	-47,2724
	21/08/2024 13:12:44	SP - SANTA CRUZ DAS PALMEIRAS - Próx. Rodovia Vicente Botta	Parada do Veículo		Alerta de Software	0	NÃO	-21,8144	-47,2724
	21/08/2024 13:12:44	SP - SANTA CRUZ DAS PALMEIRAS - Próx. Rodovia Vicente Botta	O veículo está bloqueado		Status	0	NÃO	-21,8144	-47,2724
	21/08/2024 13:10:44	SP - SANTA CRUZ DAS PALMEIRAS - Próx. Rodovia Vicente Botta	O veículo está bloqueado		Status	0	NÃO	-21,8144	-47,2724
	21/08/2024 13:10:44	SP - SANTA CRUZ DAS PALMEIRAS - Próx. Rodovia Vicente Botta	Parada do Veículo		Alerta de Software	0	NÃO	-21,8144	-47,2724
	21/08/2024 13:08:44	SP - SANTA CRUZ DAS PALMEIRAS - Próx. Rodovia Vicente Botta	Parada do Veículo		Alerta de Software	0	NÃO	-21,8144	-47,2724
	21/08/2024 13:08:44	SP - SANTA CRUZ DAS PALMEIRAS - Próx. Rodovia Vicente Botta	O veículo está bloqueado		Status	0	NÃO	-21,8144	-47,2724
	21/08/2024 13:06:44	SP - SANTA CRUZ DAS PALMEIRAS - Próx. Rodovia Vicente Botta	O veículo está bloqueado		Status	0	NÃO	-21,8144	-47,2724
	21/08/2024 13:06:44	SP - SANTA CRUZ DAS PALMEIRAS - Próx. Rodovia Vicente Botta	Parada do Veículo		Alerta de Software	0	NÃO	-21,8144	-47,2724
	21/08/2024 13:04:44	SP - SANTA CRUZ DAS PALMEIRAS - Próx. Rodovia Vicente Botta	Parada do Veículo		Alerta de Software	0	NÃO	-21,8144	-47,2724
	21/08/2024 13:04:44	SP - SANTA CRUZ DAS PALMEIRAS - Próx. Rodovia Vicente Botta	O veículo está bloqueado		Status	0	NÃO	-21,8144	-47,2724
	21/08/2024 13:02:44	SP - SANTA CRUZ DAS PALMEIRAS - Próx. Rodovia Vicente Botta	O veículo está bloqueado		Status	0	NÃO	-21,8144	-47,2724
	21/08/2024 13:02:44	SP - SANTA CRUZ DAS PALMEIRAS - Próx. Rodovia Vicente Botta	Parada do Veículo		Alerta de Software	0	NÃO	-21,8144	-47,2724
	21/08/2024 13:00:44	SP - SANTA CRUZ DAS PALMEIRAS - Próx. Rodovia Vicente Botta	Parada do Veículo		Alerta de Software	0	NÃO	-21,8144	-47,2724
	21/08/2024 13:00:44	SP - SANTA CRUZ DAS PALMEIRAS - Próx. Rodovia Vicente Botta	O veículo está bloqueado		Status	0	NÃO	-21,8144	-47,2724
	21/08/2024 12:58:44	SP - SANTA CRUZ DAS PALMEIRAS - Próx. Rodovia Vicente Botta	O veículo está bloqueado		Status	0	NÃO	-21,8144	-47,2724
	21/08/2024 12:58:44	SP - SANTA CRUZ DAS PALMEIRAS - Próx. Rodovia Vicente Botta	Parada do Veículo		Alerta de Software	0	NÃO	-21,8144	-47,2724
	21/08/2024 12:56:44	SP - SANTA CRUZ DAS PALMEIRAS - Próx. Rodovia Vicente Botta	Parada do Veículo		Alerta de Software	0	NÃO	-21,8144	-47,2724
	21/08/2024 12:56:44	SP - SANTA CRUZ DAS PALMEIRAS - Próx. Rodovia Vicente Botta	O veículo está bloqueado		Status	0	NÃO	-21,8144	-47,2724
	21/08/2024 12:54:44	SP - SANTA CRUZ DAS PALMEIRAS - Próx. Rodovia Vicente Botta	O veículo está bloqueado		Status	0	NÃO	-21,8144	-47,2724
	21/08/2024 12:54:44	SP - SANTA CRUZ DAS PALMEIRAS - Próx. Rodovia Vicente Botta	Parada do Veículo		Alerta de Software	0	NÃO	-21,8144	-47,2724
	21/08/2024 12:52:44	SP - SANTA CRUZ DAS PALMEIRAS - Próx. Rodovia Vicente Botta	Parada do Veículo		Alerta de Software	0	NÃO	-21,8144	-47,2724
	21/08/2024 12:52:44	SP - SANTA CRUZ DAS PALMEIRAS - Próx. Rodovia Vicente Botta	O veículo está bloqueado		Status	0	NÃO	-21,8144	-47,2724
	21/08/2024 12:50:44	SP - SANTA CRUZ DAS PALMEIRAS - Próx. Rodovia Vicente Botta	O veículo está bloqueado		Status	0	NÃO	-21,8144	-47,2724
	21/08/2024 12:50:44	SP - SANTA CRUZ DAS PALMEIRAS - Próx. Rodovia Vicente Botta	Parada do Veículo		Alerta de Software	0	NÃO	-21,8144	-47,2724
	21/08/2024 12:48:44	SP - SANTA CRUZ DAS PALMEIRAS - Próx. Rodovia Vicente Botta	Parada do Veículo		Alerta de Software	0	NÃO	-21,8144	-47,2724

RELATÓRIO ANALÍTICO POR VEÍCULO

Período: 21/08/2024 00:00:00 à 27/08/2024 23:59:59
Identificador: RVQ5B60 SIMONE DAF 2022
Placa: RVQ5B60

- Legenda:**
-  Mensagens enviadas do Veículo (Veículo -> Central)
 -  Mensagens enviadas do Veículo (Controle de Jornada Cliente)
 -  Mensagens enviadas da Central (Central -> Veículo)



Sentido:	Data e Hora:	Localização:	Mensagem:	Modo Emergência	Tipo Mensagem:	Vel. (Km/h)	Log ?	Latitude	Longitude
	21/08/2024 12:48:44	SP - SANTA CRUZ DAS PALMEIRAS - Próx. Rodovia Vicente Botta	O veículo está bloqueado		Status	0	NÃO	-21,8144	-47,2724
	21/08/2024 12:46:44	SP - SANTA CRUZ DAS PALMEIRAS - Próx. Rodovia Vicente Botta	O veículo está bloqueado		Status	0	NÃO	-21,8144	-47,2724
	21/08/2024 12:46:44	SP - SANTA CRUZ DAS PALMEIRAS - Próx. Rodovia Vicente Botta	Parada do Veículo		Alerta de Software	0	NÃO	-21,8144	-47,2724
	21/08/2024 12:44:44	SP - SANTA CRUZ DAS PALMEIRAS - Próx. Rodovia Vicente Botta	Parada do Veículo		Alerta de Software	0	NÃO	-21,8144	-47,2724
	21/08/2024 12:44:44	SP - SANTA CRUZ DAS PALMEIRAS - Próx. Rodovia Vicente Botta	O veículo está bloqueado		Status	0	NÃO	-21,8144	-47,2724
	21/08/2024 12:42:44	SP - SANTA CRUZ DAS PALMEIRAS - Próx. Rodovia Vicente Botta	O veículo está bloqueado		Status	0	NÃO	-21,8144	-47,2724
	21/08/2024 12:42:44	SP - SANTA CRUZ DAS PALMEIRAS - Próx. Rodovia Vicente Botta	Parada do Veículo		Alerta de Software	0	NÃO	-21,8144	-47,2724
	21/08/2024 12:40:44	SP - SANTA CRUZ DAS PALMEIRAS - Próx. Rodovia Vicente Botta	Parada do Veículo		Alerta de Software	0	NÃO	-21,8144	-47,2724
	21/08/2024 12:40:44	SP - SANTA CRUZ DAS PALMEIRAS - Próx. Rodovia Vicente Botta	O veículo está bloqueado		Status	0	NÃO	-21,8144	-47,2724
	21/08/2024 12:38:44	SP - SANTA CRUZ DAS PALMEIRAS - Próx. Rodovia Vicente Botta	O veículo está bloqueado		Status	0	NÃO	-21,8144	-47,2724
	21/08/2024 12:38:44	SP - SANTA CRUZ DAS PALMEIRAS - Próx. Rodovia Vicente Botta	Parada do Veículo		Alerta de Software	0	NÃO	-21,8144	-47,2724
	21/08/2024 12:36:56	SP - SANTA CRUZ DAS PALMEIRAS - Próx. Rodovia Vicente Botta	Ignição desligada		Evento	0	NÃO	-21,8144	-47,2724
	21/08/2024 12:36:56	SP - SANTA CRUZ DAS PALMEIRAS - Próx. Rodovia Vicente Botta	O veículo está bloqueado		Status	0	NÃO	-21,8144	-47,2724
	21/08/2024 12:36:56	SP - SANTA CRUZ DAS PALMEIRAS - Próx. Rodovia Vicente Botta	Parada do Veículo		Alerta de Software	0	NÃO	-21,8144	-47,2724
	21/08/2024 12:36:45	SP - SANTA CRUZ DAS PALMEIRAS - Próx. Rodovia Vicente Botta	Ignição ligada		Status	0	NÃO	-21,8144	-47,2724
	21/08/2024 12:36:45	SP - SANTA CRUZ DAS PALMEIRAS - Próx. Rodovia Vicente Botta	O veículo está bloqueado		Status	0	NÃO	-21,8144	-47,2724
	21/08/2024 12:36:45	SP - SANTA CRUZ DAS PALMEIRAS - Próx. Rodovia Vicente Botta	Senha identificada, condutor JORGE VIEIRA DA SILVA		Evento	0	NÃO	-21,8144	-47,2724
	21/08/2024 12:36:44	SP - SANTA CRUZ DAS PALMEIRAS - Próx. Rodovia Vicente Botta	Ignição ligada		Status	0	NÃO	-21,8144	-47,2724
	21/08/2024 12:36:44	SP - SANTA CRUZ DAS PALMEIRAS - Próx. Rodovia Vicente Botta	O veículo está bloqueado		Status	0	NÃO	-21,8144	-47,2724
	21/08/2024 12:36:24	SP - SANTA CRUZ DAS PALMEIRAS - Próx. Rodovia Vicente Botta	PARADA ALIMENTACAO PARADA ALIMENTACAO		Macro		NÃO	-21,8144	-47,2721
	21/08/2024 12:34:44	SP - SANTA CRUZ DAS PALMEIRAS - Rodovia Vicente Botta	Ignição ligada		Status	47	NÃO	-21,8138	-47,2619
	21/08/2024 12:32:44	SP - SANTA CRUZ DAS PALMEIRAS - Rodovia Vicente Botta	Ignição ligada		Status	65	NÃO	-21,8121	-47,2422
	21/08/2024 12:30:44	SP - SANTA CRUZ DAS PALMEIRAS - Rodovia Vicente Botta	Ignição ligada		Status	74	NÃO	-21,8104	-47,2217
	21/08/2024 12:29:04	SP - SANTA CRUZ DAS PALMEIRAS - Rodovia Vicente Botta			Posição Normal	68	NÃO	-21,8089	-47,2047
	21/08/2024 12:28:44	SP - SANTA CRUZ DAS PALMEIRAS - Rodovia Vicente Botta	Ignição ligada		Status	65	NÃO	-21,8086	-47,2012
	21/08/2024 12:26:44	SP - CASA BRANCA - Rodovia Vicente Botta	Ignição ligada		Status	66	NÃO	-21,8069	-47,1810
	21/08/2024 12:24:44	SP - CASA BRANCA - Rodovia Vicente Botta	Ignição ligada		Status	40	NÃO	-21,8055	-47,1651
	21/08/2024 12:22:59	SP - CASA BRANCA - Rodovia Vicente Botta			Posição Normal	41	NÃO	-21,8046	-47,1542
	21/08/2024 12:22:44	SP - CASA BRANCA - Rodovia Vicente Botta	Ignição ligada		Status	45	NÃO	-21,8045	-47,1526
	21/08/2024 12:20:44	SP - CASA BRANCA - Rodovia Vicente Botta	Ignição ligada		Status	68	NÃO	-21,8026	-47,1308
	21/08/2024 12:18:44	SP - CASA BRANCA - Rodovia Vicente Botta	Ignição ligada		Status	70	NÃO	-21,8005	-47,1065

RELATÓRIO ANALÍTICO POR VEÍCULO































Período: 21/08/2024 00:00:00 à 27/08/2024 23:59:59

Identificador: RVQ5B60 SIMONE DAF 2022

Placa: RVQ5B60




- Legenda:**
-  Mensagens enviadas do Veículo (Veículo -> Central)
 -  Mensagens enviadas do Veículo (Controle de Jornada Cliente)
 -  Mensagens enviadas da Central (Central -> Veículo)



































Sentido:	Data e Hora:	Localização:	Mensagem:	Modo Emergência	Tipo Mensagem:	Vel. (Km/h)	Log ?	Latitude	Longitude
	21/08/2024 12:16:44	SP - CASA BRANCA - Rodovia Vicente Botta	Ignição ligada		Status	81	NÃO	-21,7988	-47,0876
	21/08/2024 12:14:44	SP - CASA BRANCA - Rodovia Vicente Botta	Ignição ligada		Status	43	NÃO	-21,7917	-47,0705
	21/08/2024 12:12:44	SP - CASA BRANCA - Rodovia Prefeito José André de Lima	Ignição ligada		Status	52	NÃO	-21,7830	-47,0632
	21/08/2024 12:10:44	SP - CASA BRANCA - Próx. Rodovia Deputado Eduardo Vicente Nasser	Ignição ligada		Status	33	NÃO	-21,7739	-47,0597
	21/08/2024 12:08:44	SP - CASA BRANCA - BR-267	Ignição ligada		Status	67	NÃO	-21,7847	-47,0463
	21/08/2024 12:06:44	SP - CASA BRANCA - BR-267	Ignição ligada		Status	84	NÃO	-21,7948	-47,0296
	21/08/2024 12:05:57	SP - CASA BRANCA - BR-267			Posição Normal	64	NÃO	-21,7990	-47,0217
	21/08/2024 12:04:44	SP - CASA BRANCA - BR-267	Ignição ligada		Status	55	NÃO	-21,8039	-47,0116
	21/08/2024 12:02:44	SP - CASA BRANCA - BR-267	Ignição ligada		Status	67	NÃO	-21,8117	-46,9897
	21/08/2024 12:00:44	SP - CASA BRANCA - BR-267	Ignição ligada		Status	44	NÃO	-21,8178	-46,9727
	21/08/2024 11:58:44	SP - VARGEM GRANDE DO SUL - Rodovia Hélio Moreira Salles	Ignição ligada		Status	64	NÃO	-21,8229	-46,9584
	21/08/2024 11:58:29	SP - VARGEM GRANDE DO SUL - Rodovia Hélio Moreira Salles			Posição Normal	66	NÃO	-21,8238	-46,9560
	21/08/2024 11:56:44	SP - VARGEM GRANDE DO SUL - Rodovia Hélio Moreira Salles	Ignição ligada		Status	45	NÃO	-21,8288	-46,9419
	21/08/2024 11:54:44	SP - VARGEM GRANDE DO SUL - Rodovia Hélio Moreira Salles	Ignição ligada		Status	54	NÃO	-21,8340	-46,9274
	21/08/2024 11:52:44	SP - VARGEM GRANDE DO SUL - Rodovia Hélio Moreira Salles	Ignição ligada		Status	23	NÃO	-21,8381	-46,9158
	21/08/2024 11:50:44	SP - VARGEM GRANDE DO SUL - Rodovia Hélio Moreira Salles	Ignição ligada		Status	53	NÃO	-21,8444	-46,8980
	21/08/2024 11:48:44	SP - VARGEM GRANDE DO SUL - Rodovia Lourival Lindório de Faria	Ignição ligada		Status	38	NÃO	-21,8461	-46,8844
	21/08/2024 11:46:44	SP - VARGEM GRANDE DO SUL - Rodovia Lourival Lindório de Faria	Ignição ligada		Status	34	NÃO	-21,8328	-46,8801
	21/08/2024 11:44:44	SP - VARGEM GRANDE DO SUL - Rodovia João Batista de Souza Andrade	Ignição ligada		Status	56	NÃO	-21,8275	-46,8733
	21/08/2024 11:42:44	SP - VARGEM GRANDE DO SUL - Rodovia João Batista de Souza Andrade	Ignição ligada		Status	46	NÃO	-21,8238	-46,8562
	21/08/2024 11:40:44	SP - VARGEM GRANDE DO SUL - Rodovia João Batista de Souza Andrade	Ignição ligada		Status	34	NÃO	-21,8174	-46,8441
	21/08/2024 11:39:51	SP - VARGEM GRANDE DO SUL - Rodovia João Batista de Souza Andrade			Posição Normal	65	NÃO	-21,8116	-46,8402
	21/08/2024 11:38:44	SP - VARGEM GRANDE DO SUL - Rodovia João Batista de Souza Andrade	Ignição ligada		Status	37	NÃO	-21,8080	-46,8350
	21/08/2024 11:36:44	SP - VARGEM GRANDE DO SUL - Rodovia João Batista de Souza Andrade	Ignição ligada		Status	46	NÃO	-21,8024	-46,8245
	21/08/2024 11:34:51	SP - VARGEM GRANDE DO SUL - Rodovia João Batista de Souza Andrade			Posição Normal	57	NÃO	-21,7992	-46,8145
	21/08/2024 11:34:44	SP - VARGEM GRANDE DO SUL - Rodovia João Batista de Souza Andrade	Ignição ligada		Status	55	NÃO	-21,7989	-46,8135
	21/08/2024 11:32:44	SP - VARGEM GRANDE DO SUL - Rodovia João Batista de Souza Andrade	Ignição ligada		Status	46	NÃO	-21,8032	-46,7959
	21/08/2024 11:30:44	SP - VARGEM GRANDE DO SUL - Rodovia João Batista de Souza Andrade	Ignição ligada		Status	48	NÃO	-21,8177	-46,7844
	21/08/2024 11:28:44	SP - VARGEM GRANDE DO SUL - Rodovia João Batista de Souza Andrade	Ignição ligada		Status	38	SIM	-21,8266	-46,7757
	21/08/2024 11:26:44	SP - VARGEM GRANDE DO SUL - Rodovia João Batista de Souza Andrade	Ignição ligada		Status	46	SIM	-21,8315	-46,7626

RELATÓRIO ANALÍTICO POR VEÍCULO

Período: 21/08/2024 00:00:00 à 27/08/2024 23:59:59
Identificador: RVQ5B60 SIMONE DAF 2022
Placa: RVQ5B60

- Legenda:**
-  Mensagens enviadas do Veículo (Veículo -> Central)
 -  Mensagens enviadas do Veículo (Controle de Jornada Cliente)
 -  Mensagens enviadas da Central (Central -> Veículo)






Sentido:	Data e Hora:	Localização:	Mensagem:	Modo Emergência	Tipo Mensagem:	Vel. (Km/h)	Log ?	Latitude	Longitude
	21/08/2024 11:24:44	SP - ÁGUAS DA PRATA - Rodovia João Batista de Souza Andrade	Ignição ligada		Status	20	NÃO	-21,8352	-46,7496
	21/08/2024 11:22:46	SP - ÁGUAS DA PRATA - Rodovia João Batista de Souza Andrade			Posição Normal	20	NÃO	-21,8366	-46,7424
	21/08/2024 11:22:44	SP - ÁGUAS DA PRATA - Rodovia João Batista de Souza Andrade	Ignição ligada		Status	19	NÃO	-21,8367	-46,7423
	21/08/2024 11:20:44	SP - ÁGUAS DA PRATA - Rodovia João Batista de Souza Andrade	Ignição ligada		Status	38	NÃO	-21,8452	-46,7349
	21/08/2024 11:18:44	SP - ÁGUAS DA PRATA - Rodovia João Batista de Souza Andrade	Ignição ligada		Status	38	NÃO	-21,8446	-46,7193
	21/08/2024 11:16:44	SP - ÁGUAS DA PRATA - Rodovia João Batista de Souza Andrade	Ignição ligada		Status	40	SIM	-21,8444	-46,7081
	21/08/2024 11:14:44	SP - ÁGUAS DA PRATA - Rodovia João Batista de Souza Andrade	Ignição ligada		Status	20	SIM	-21,8436	-46,7017
	21/08/2024 11:13:05	SP - ÁGUAS DA PRATA - Rodovia João Batista de Souza Andrade			Posição Normal	20	NÃO	-21,8446	-46,6986
	21/08/2024 11:13:05	SP - ÁGUAS DA PRATA - Rodovia João Batista de Souza Andrade	Entrada em Área de Controle 'SP+MG+Rio - Raio 400Km'		Alerta de Software	20	NÃO	-21,8446	-46,6986
	21/08/2024 11:12:44	SP - ÁGUAS DA PRATA - Rodovia João Batista de Souza Andrade	Ignição ligada		Status	20	NÃO	-21,8436	-46,6983
	21/08/2024 11:10:44	SP - ÁGUAS DA PRATA - Rodovia João Batista de Souza Andrade	Ignição ligada		Status	17	NÃO	-21,8431	-46,6927
	21/08/2024 11:08:44	SP - ÁGUAS DA PRATA - Rodovia João Batista de Souza Andrade	Ignição ligada		Status	5	NÃO	-21,8456	-46,6886
	21/08/2024 11:06:44	SP - ÁGUAS DA PRATA - Rodovia João Batista de Souza Andrade	Ignição ligada		Status	23	NÃO	-21,8426	-46,6851
	21/08/2024 11:06:44	SP - ÁGUAS DA PRATA - Rodovia João Batista de Souza Andrade	Entrada em Área de Controle 'SP+MG+Rio - Raio 400Km'		Alerta de Software	23	NÃO	-21,8426	-46,6851
	21/08/2024 11:04:44	MG - POÇOS DE CALDAS - BR-267	Ignição ligada		Status	50	NÃO	-21,8431	-46,6788
	21/08/2024 11:03:02	MG - POÇOS DE CALDAS - BR-267			Posição Normal	64	NÃO	-21,8320	-46,6700
	21/08/2024 11:02:44	MG - POÇOS DE CALDAS - Próx. BR-267	Ignição ligada		Status	73	NÃO	-21,8295	-46,6712
	21/08/2024 11:00:44	MG - POÇOS DE CALDAS - BR-267	Ignição ligada		Status	55	NÃO	-21,8169	-46,6621
	21/08/2024 10:58:44	MG - POÇOS DE CALDAS - BR-267	Ignição ligada		Status	41	NÃO	-21,8052	-46,6528
	21/08/2024 10:56:44	MG - POÇOS DE CALDAS - Avenida João Pinheiro	Ignição ligada		Status	37	NÃO	-21,7948	-46,6430
	21/08/2024 10:56:44	MG - POÇOS DE CALDAS - Avenida João Pinheiro	Entrada em Área de Controle 'SP+MG+Rio - Raio 400Km'		Alerta de Software	37	NÃO	-21,7948	-46,6430
	21/08/2024 10:54:44	MG - POÇOS DE CALDAS - Avenida João Pinheiro	Ignição ligada		Status	36	NÃO	-21,7847	-46,6392
	21/08/2024 10:52:44	MG - POÇOS DE CALDAS - Avenida João Pinheiro	Ignição ligada		Status	17	NÃO	-21,7792	-46,6324
	21/08/2024 10:52:14	MENSAGEM ENVIADA PELA CENTRAL Enviada por: integração	MENSAGEM TEXTO LIVRE:OK! ESTA LIBERADO. BOA VIAGEM		Macro		-		
	21/08/2024 10:50:44	MG - POÇOS DE CALDAS - Próx. Rua Antônio Bertolan	Ignição ligada		Status	5	NÃO	-21,7799	-46,6309
	21/08/2024 10:49:57	MG - POÇOS DE CALDAS - Próx. Rua Antônio Bertolan	Ignição ligada		Status	0	NÃO	-21,7799	-46,6306
	21/08/2024 10:49:57	MG - POÇOS DE CALDAS - Próx. Rua Antônio Bertolan	Parada do Veículo		Alerta de Software	0	NÃO	-21,7799	-46,6306
	21/08/2024 10:49:57	MG - POÇOS DE CALDAS - Próx. Rua Antônio Bertolan	Senha identificada, condutor JORGE VIEIRA DA SILVA		Evento	0	NÃO	-21,7799	-46,6306
	21/08/2024 10:49:54	MG - POÇOS DE CALDAS - Próx. Rua Antônio Bertolan	Parada do Veículo		Alerta de Software	0	NÃO	-21,7799	-46,6306
	21/08/2024 10:49:54	MG - POÇOS DE CALDAS - Próx. Rua Antônio Bertolan	Ignição ligada		Evento	0	NÃO	-21,7799	-46,6306
	21/08/2024 10:49:43	MG - POÇOS DE CALDAS - Próx. Rua Antônio Bertolan	INICIO DE VIAGEM CARREGADO		Macro		NÃO	-21,7799	-46,6306
	21/08/2024 10:48:44	MG - POÇOS DE CALDAS - Próx. Rua Antônio Bertolan	Parada do Veículo		Alerta de Software	0	NÃO	-21,7799	-46,6306

RELATÓRIO ANALÍTICO POR VEÍCULO






















Período: 21/08/2024 00:00:00 à 27/08/2024 23:59:59

Identificador: RVQ5B60 SIMONE DAF 2022

Placa: RVQ5B60

- Legenda:**
-  Mensagens enviadas do Veículo (Veículo -> Central)
 -  Mensagens enviadas do Veículo (Controle de Jornada Cliente)
 -  Mensagens enviadas da Central (Central -> Veículo)



Sentido:	Data e Hora:	Localização:	Mensagem:	Modo Emergência	Tipo Mensagem:	Vel. (Km/h)	Log ?	Latitude	Longitude
	21/08/2024 10:46:44	MG - POÇOS DE CALDAS - Próx. Rua Antônio Bertolan	Parada do Veículo		Alerta de Software	0	NÃO	-21,7799	-46,6306
	21/08/2024 10:45:24	MG - POÇOS DE CALDAS - Próx. Rua Antônio Bertolan	Parada do Veículo		Alerta de Software	0	NÃO	-21,7799	-46,6306
	21/08/2024 10:45:24	MG - POÇOS DE CALDAS - Próx. Rua Antônio Bertolan	Entrada em Área de Controle 'SP+MG+Rio - Raio 400Km'		Alerta de Software	0	NÃO	-21,7799	-46,6306
	21/08/2024 10:45:24	MG - POÇOS DE CALDAS - Próx. Rua Antônio Bertolan	Ignição desligada		Evento	0	NÃO	-21,7799	-46,6306
	21/08/2024 10:44:44	MG - POÇOS DE CALDAS - Próx. Rua Antônio Bertolan	Parada do Veículo		Alerta de Software	0	NÃO	-21,7799	-46,6306
	21/08/2024 10:44:44	MG - POÇOS DE CALDAS - Próx. Rua Antônio Bertolan	Ignição ligada		Status	0	NÃO	-21,7799	-46,6306
	21/08/2024 10:42:44	MG - POÇOS DE CALDAS - Próx. Rua Antônio Bertolan	Ignição ligada		Status	0	NÃO	-21,7799	-46,6304
	21/08/2024 10:42:44	MG - POÇOS DE CALDAS - Próx. Rua Antônio Bertolan	Parada do Veículo		Alerta de Software	0	NÃO	-21,7799	-46,6304
	21/08/2024 10:40:48	MG - POÇOS DE CALDAS - Próx. Rua Antônio Bertolan	Parada do Veículo		Alerta de Software	0	NÃO	-21,7799	-46,6304
	21/08/2024 10:40:48	MG - POÇOS DE CALDAS - Próx. Rua Antônio Bertolan	Ignição ligada		Evento	0	NÃO	-21,7799	-46,6304
	21/08/2024 10:40:44	MG - POÇOS DE CALDAS - Próx. Rua Antônio Bertolan	Parada do Veículo		Alerta de Software	0	NÃO	-21,7799	-46,6304
	21/08/2024 10:38:44	MG - POÇOS DE CALDAS - Próx. Rua Antônio Bertolan	Parada do Veículo		Alerta de Software	0	NÃO	-21,7799	-46,6304
	21/08/2024 10:36:44	MG - POÇOS DE CALDAS - Próx. Rua Antônio Bertolan	Parada do Veículo		Alerta de Software	0	NÃO	-21,7799	-46,6304
	21/08/2024 10:35:31	MG - POÇOS DE CALDAS - Próx. Rua Antônio Bertolan			Posição Normal	0	NÃO	-21,7799	-46,6304
	21/08/2024 10:35:31	MG - POÇOS DE CALDAS - Próx. Rua Antônio Bertolan	Parada do Veículo		Alerta de Software	0	NÃO	-21,7799	-46,6304
	21/08/2024 10:35:18	MG - POÇOS DE CALDAS - Próx. Rua Antônio Bertolan	Porta do Baú 1 Fechada		Evento	0	NÃO	-21,7799	-46,6304
	21/08/2024 10:34:56	MG - POÇOS DE CALDAS - Próx. Rua Antônio Bertolan	Porta do Baú 1 Aberta		Evento	0	NÃO	-21,7799	-46,6304
	21/08/2024 10:34:56	MG - POÇOS DE CALDAS - Próx. Rua Antônio Bertolan	Porta do Baú 1 Aberta		Status	0	NÃO	-21,7799	-46,6304
	21/08/2024 10:34:56	MG - POÇOS DE CALDAS - Próx. Rua Antônio Bertolan	Porta de Baú Violada		Evento	0	NÃO	-21,7799	-46,6304
	21/08/2024 10:34:33	MG - POÇOS DE CALDAS - Próx. Rua Antônio Bertolan	Porta do Baú 1 Fechada		Evento	0	NÃO	-21,7799	-46,6304
	21/08/2024 10:34:17	MENSAGEM ENVIADA PELA CENTRAL Enviada por: CAC_SYS	Reinicializa CB		Comando		-		
	21/08/2024 10:34:17	MG - POÇOS DE CALDAS - Próx. Rua Antônio Bertolan	Porta do Baú 1 Aberta		Status	0	NÃO	-21,7799	-46,6303
	21/08/2024 10:34:17	MG - POÇOS DE CALDAS - Próx. Rua Antônio Bertolan	Parada do Veículo		Alerta de Software	0	NÃO	-21,7799	-46,6303
	21/08/2024 10:34:15	MENSAGEM ENVIADA PELA CENTRAL Enviada por: CAC_SYS	Última Posição		Comando		-		
	21/08/2024 10:34:14	MG - POÇOS DE CALDAS - Próx. Rua Antônio Bertolan	Porta do Baú 1 Aberta		Evento	0	NÃO	-21,7799	-46,6303
	21/08/2024 10:34:11	MENSAGEM ENVIADA PELA CENTRAL Enviada por: CAC_SYS	Habilitar Botão de Abertura de Trava de Baú 1.		Comando		-		
	21/08/2024 10:34:06	MENSAGEM ENVIADA PELA CENTRAL Enviada por: CAC_SYS	At. Emergencial OnixSmart Híbrido		Comando		-		
	21/08/2024 10:32:22	MG - POÇOS DE CALDAS - Próx. Rua Antônio Bertolan	Porta do Baú 1 Aberta		Status	0	NÃO	-21,7799	-46,6303
	21/08/2024 10:32:22	MG - POÇOS DE CALDAS - Próx. Rua Antônio Bertolan	Parada do Veículo		Alerta de Software	0	NÃO	-21,7799	-46,6303
	21/08/2024 10:31:40	MG - POÇOS DE CALDAS - Próx. Rua Antônio Bertolan	Porta do Baú 1 Aberta		Status	0	NÃO	-21,7799	-46,6303
	21/08/2024 10:31:40	MG - POÇOS DE CALDAS - Próx. Rua Antônio Bertolan	Botão de trava de baú pressionado		Evento	0	NÃO	-21,7799	-46,6303
	21/08/2024 10:31:40	MG - POÇOS DE CALDAS - Próx. Rua Antônio Bertolan	Parada do Veículo		Alerta de Software	0	NÃO	-21,7799	-46,6303
	21/08/2024 10:30:22	MG - POÇOS DE CALDAS - Próx. Rua Antônio Bertolan	Parada do Veículo		Alerta de Software	0	NÃO	-21,7799	-46,6303
	21/08/2024 10:30:22	MG - POÇOS DE CALDAS - Próx. Rua Antônio Bertolan	Porta do Baú 1 Aberta		Status	0	NÃO	-21,7799	-46,6303
	21/08/2024 10:28:22	MG - POÇOS DE CALDAS - Próx. Rua Antônio Bertolan	Porta do Baú 1 Aberta		Status	0	NÃO	-21,7799	-46,6303
	21/08/2024 10:28:22	MG - POÇOS DE CALDAS - Próx. Rua Antônio Bertolan	Parada do Veículo		Alerta de Software	0	NÃO	-21,7799	-46,6303

RELATÓRIO ANALÍTICO POR VEÍCULO


Período: 21/08/2024 00:00:00 à 27/08/2024 23:59:59

Identificador: RVQ5B60 SIMONE DAF 2022

Placa: RVQ5B60

- Legenda:**
-  Mensagens enviadas do Veículo (Veículo -> Central)
 -  Mensagens enviadas do Veículo (Controle de Jornada Cliente)
 -  Mensagens enviadas da Central (Central -> Veículo)



Sentido:	Data e Hora:	Localização:	Mensagem:	Modo Emergência	Tipo Mensagem:	Vel. (Km/h)	Log ?	Latitude	Longitude
	21/08/2024 10:27:37	MG - POÇOS DE CALDAS - Próx. Rua Antônio Bertolan	Botão de trava de baú pressionado		Evento	0	NÃO	-21,7799	-46,6303
	21/08/2024 10:27:37	MG - POÇOS DE CALDAS - Próx. Rua Antônio Bertolan	Porta do Baú 1 Aberta		Status	0	NÃO	-21,7799	-46,6303
	21/08/2024 10:27:37	MG - POÇOS DE CALDAS - Próx. Rua Antônio Bertolan	Parada do Veículo		Alerta de Software	0	NÃO	-21,7799	-46,6303
	21/08/2024 10:26:22	MG - POÇOS DE CALDAS - Próx. Rua Antônio Bertolan	Parada do Veículo		Alerta de Software	0	NÃO	-21,7799	-46,6303
	21/08/2024 10:26:22	MG - POÇOS DE CALDAS - Próx. Rua Antônio Bertolan	Porta do Baú 1 Aberta		Status	0	NÃO	-21,7799	-46,6303
	21/08/2024 10:24:22	MG - POÇOS DE CALDAS - Próx. Rua Antônio Bertolan	Porta do Baú 1 Aberta		Status	0	NÃO	-21,7799	-46,6303
	21/08/2024 10:24:22	MG - POÇOS DE CALDAS - Próx. Rua Antônio Bertolan	Parada do Veículo		Alerta de Software	0	NÃO	-21,7799	-46,6303
	21/08/2024 10:24:18	MG - POÇOS DE CALDAS - Próx. Rua Antônio Bertolan	Botão de trava de baú pressionado		Evento	0	NÃO	-21,7799	-46,6303
	21/08/2024 10:24:18	MG - POÇOS DE CALDAS - Próx. Rua Antônio Bertolan	Porta do Baú 1 Aberta		Status	0	NÃO	-21,7799	-46,6303
	21/08/2024 10:22:22	MG - POÇOS DE CALDAS - Próx. Rua Antônio Bertolan	Porta do Baú 1 Aberta		Status	0	NÃO	-21,7799	-46,6303
	21/08/2024 10:22:22	MG - POÇOS DE CALDAS - Próx. Rua Antônio Bertolan	Parada do Veículo		Alerta de Software	0	NÃO	-21,7799	-46,6303
	21/08/2024 10:21:11	MG - POÇOS DE CALDAS - Próx. Rua Antônio Bertolan	Porta do Baú 1 Aberta		Status	0	NÃO	-21,7799	-46,6303
	21/08/2024 10:21:11	MG - POÇOS DE CALDAS - Próx. Rua Antônio Bertolan	Botão de trava de baú pressionado		Evento	0	NÃO	-21,7799	-46,6303
	21/08/2024 10:21:11	MG - POÇOS DE CALDAS - Próx. Rua Antônio Bertolan	Parada do Veículo		Alerta de Software	0	NÃO	-21,7799	-46,6303
	21/08/2024 10:20:22	MG - POÇOS DE CALDAS - Próx. Rua Antônio Bertolan	Porta do Baú 1 Aberta		Status	0	NÃO	-21,7799	-46,6303
	21/08/2024 10:20:22	MG - POÇOS DE CALDAS - Próx. Rua Antônio Bertolan	Parada do Veículo		Alerta de Software	0	NÃO	-21,7799	-46,6303
	21/08/2024 10:19:31	MG - POÇOS DE CALDAS - Próx. Rua Antônio Bertolan	Botão de trava de baú pressionado		Evento	0	NÃO	-21,7799	-46,6303
	21/08/2024 10:19:31	MG - POÇOS DE CALDAS - Próx. Rua Antônio Bertolan	Porta do Baú 1 Aberta		Status	0	NÃO	-21,7799	-46,6303
	21/08/2024 10:19:31	MG - POÇOS DE CALDAS - Próx. Rua Antônio Bertolan	Parada do Veículo		Alerta de Software	0	NÃO	-21,7799	-46,6303
	21/08/2024 10:18:33	MENSAGEM ENVIADA PELA CENTRAL Enviada por: SIMONE.MACHADO	Habilitar Botão de Abertura de Trava de Baú 1.		Comando	-	-	-	-
	21/08/2024 10:18:22	MG - POÇOS DE CALDAS - Próx. Rua Antônio Bertolan	Parada do Veículo		Alerta de Software	0	NÃO	-21,7799	-46,6303
	21/08/2024 10:18:22	MG - POÇOS DE CALDAS - Próx. Rua Antônio Bertolan	Porta do Baú 1 Aberta		Status	0	NÃO	-21,7799	-46,6303
	21/08/2024 10:16:22	MG - POÇOS DE CALDAS - Próx. Rua Antônio Bertolan	Porta do Baú 1 Aberta		Status	0	NÃO	-21,7799	-46,6303
	21/08/2024 10:16:22	MG - POÇOS DE CALDAS - Próx. Rua Antônio Bertolan	Parada do Veículo		Alerta de Software	0	NÃO	-21,7799	-46,6303
	21/08/2024 10:15:29	MG - POÇOS DE CALDAS - Próx. Rua Antônio Bertolan	Botão de trava de baú pressionado		Evento	0	NÃO	-21,7799	-46,6303
	21/08/2024 10:15:29	MG - POÇOS DE CALDAS - Próx. Rua Antônio Bertolan	Porta do Baú 1 Aberta		Status	0	NÃO	-21,7799	-46,6303
	21/08/2024 10:15:29	MG - POÇOS DE CALDAS - Próx. Rua Antônio Bertolan	Parada do Veículo		Alerta de Software	0	NÃO	-21,7799	-46,6303
	21/08/2024 10:14:22	MG - POÇOS DE CALDAS - Próx. Rua Antônio Bertolan	Porta do Baú 1 Aberta		Status	0	NÃO	-21,7799	-46,6303
	21/08/2024 10:14:22	MG - POÇOS DE CALDAS - Próx. Rua Antônio Bertolan	Parada do Veículo		Alerta de Software	0	NÃO	-21,7799	-46,6303
	21/08/2024 10:12:58	MG - POÇOS DE CALDAS - Próx. Rua Antônio Bertolan	Botão de trava de baú pressionado		Evento	0	NÃO	-21,7799	-46,6303
	21/08/2024 10:12:58	MG - POÇOS DE CALDAS - Próx. Rua Antônio Bertolan	Porta do Baú 1 Aberta		Status	0	NÃO	-21,7799	-46,6303
	21/08/2024 10:12:58	MG - POÇOS DE CALDAS - Próx. Rua Antônio Bertolan	Parada do Veículo		Alerta de Software	0	NÃO	-21,7799	-46,6303
	21/08/2024 10:12:47	MENSAGEM ENVIADA PELA CENTRAL Enviada por: SIMONE.MACHADO	Habilitar Botão de Abertura de Trava de Baú 1.		Comando	-	-	-	-
	21/08/2024 10:12:22	MG - POÇOS DE CALDAS - Próx. Rua Antônio Bertolan	Porta do Baú 1 Aberta		Status	0	NÃO	-21,7799	-46,6303
	21/08/2024 10:12:22	MG - POÇOS DE CALDAS - Próx. Rua Antônio Bertolan	Parada do Veículo		Alerta de Software	0	NÃO	-21,7799	-46,6303
	21/08/2024 10:11:58	MG - POÇOS DE CALDAS - Próx. Rua Antônio Bertolan	Porta do Baú 1 Aberta		Status	0	NÃO	-21,7799	-46,6303
	21/08/2024 10:11:58	MG - POÇOS DE CALDAS - Próx. Rua Antônio Bertolan	Botão de trava de baú pressionado		Evento	0	NÃO	-21,7799	-46,6303

RELATÓRIO ANALÍTICO POR VEÍCULO

Período: 21/08/2024 00:00:00 à 27/08/2024 23:59:59

Identificador: RVQ5B60 SIMONE DAF 2022

Placa: RVQ5B60

- Legenda:**
-  Mensagens enviadas do Veículo (Veículo -> Central)
 -  Mensagens enviadas do Veículo (Controle de Jornada Cliente)
 -  Mensagens enviadas da Central (Central -> Veículo)



Sentido:	Data e Hora:	Localização:	Mensagem:	Modo Emergência	Tipo Mensagem:	Vel. (Km/h)	Log ?	Latitude	Longitude
	21/08/2024 10:11:58	MG - POÇOS DE CALDAS - Próx. Rua Antônio Bertolan	Parada do Veículo		Alerta de Software	0	NÃO	-21,7799	-46,6303
	21/08/2024 10:11:02	MG - POÇOS DE CALDAS - Próx. Rua Antônio Bertolan	Parada do Veículo		Alerta de Software	0	NÃO	-21,7799	-46,6303
	21/08/2024 10:11:02	MG - POÇOS DE CALDAS - Próx. Rua Antônio Bertolan	Botão de trava de baú pressionado		Evento	0	NÃO	-21,7799	-46,6303
	21/08/2024 10:11:02	MG - POÇOS DE CALDAS - Próx. Rua Antônio Bertolan	Porta do Baú 1 Aberta		Status	0	NÃO	-21,7799	-46,6303
	21/08/2024 10:10:22	MG - POÇOS DE CALDAS - Próx. Rua Antônio Bertolan	Porta do Baú 1 Aberta		Status	0	NÃO	-21,7799	-46,6303
	21/08/2024 10:10:22	MG - POÇOS DE CALDAS - Próx. Rua Antônio Bertolan	Parada do Veículo		Alerta de Software	0	NÃO	-21,7799	-46,6303
	21/08/2024 10:09:59	MG - POÇOS DE CALDAS - Próx. Rua Antônio Bertolan	Botão de trava de baú pressionado		Evento	0	NÃO	-21,7799	-46,6303
	21/08/2024 10:09:59	MG - POÇOS DE CALDAS - Próx. Rua Antônio Bertolan	Porta do Baú 1 Aberta		Status	0	NÃO	-21,7799	-46,6303
	21/08/2024 10:09:59	MG - POÇOS DE CALDAS - Próx. Rua Antônio Bertolan	Parada do Veículo		Alerta de Software	0	NÃO	-21,7799	-46,6303
	21/08/2024 10:09:04	MG - POÇOS DE CALDAS - Próx. Rua Antônio Bertolan	Parada do Veículo		Alerta de Software	0	NÃO	-21,7799	-46,6303
	21/08/2024 10:09:04	MG - POÇOS DE CALDAS - Próx. Rua Antônio Bertolan	Porta do Baú 1 Aberta		Status	0	NÃO	-21,7799	-46,6303
	21/08/2024 10:09:04	MG - POÇOS DE CALDAS - Próx. Rua Antônio Bertolan	Botão de trava de baú pressionado		Evento	0	NÃO	-21,7799	-46,6303
	21/08/2024 10:08:22	MG - POÇOS DE CALDAS - Próx. Rua Antônio Bertolan	Porta do Baú 1 Aberta		Status	0	NÃO	-21,7799	-46,6303
	21/08/2024 10:08:22	MG - POÇOS DE CALDAS - Próx. Rua Antônio Bertolan	Parada do Veículo		Alerta de Software	0	NÃO	-21,7799	-46,6303
	21/08/2024 10:08:16	MG - POÇOS DE CALDAS - Próx. Rua Antônio Bertolan	Parada do Veículo		Alerta de Software	0	NÃO	-21,7799	-46,6303
	21/08/2024 10:08:16	MG - POÇOS DE CALDAS - Próx. Rua Antônio Bertolan	Porta do Baú 1 Aberta		Status	0	NÃO	-21,7799	-46,6303
	21/08/2024 10:08:16	MG - POÇOS DE CALDAS - Próx. Rua Antônio Bertolan	Ignição desligada		Evento	0	NÃO	-21,7799	-46,6303
	21/08/2024 10:08:03	MG - POÇOS DE CALDAS - Próx. Rua Antônio Bertolan	Porta do Baú 1 Aberta		Status	0	NÃO	-21,7799	-46,6304
	21/08/2024 10:08:03	MG - POÇOS DE CALDAS - Próx. Rua Antônio Bertolan	Ignição ligada		Evento	0	NÃO	-21,7799	-46,6304
	21/08/2024 10:08:03	MG - POÇOS DE CALDAS - Próx. Rua Antônio Bertolan	Parada do Veículo		Alerta de Software	0	NÃO	-21,7799	-46,6304
	21/08/2024 10:06:22	MG - POÇOS DE CALDAS - Próx. Rua Antônio Bertolan	Porta do Baú 1 Aberta		Status	0	NÃO	-21,7799	-46,6304
	21/08/2024 10:06:22	MG - POÇOS DE CALDAS - Próx. Rua Antônio Bertolan	Parada do Veículo		Alerta de Software	0	NÃO	-21,7799	-46,6304
	21/08/2024 10:04:22	MG - POÇOS DE CALDAS - Próx. Rua Antônio Bertolan	Parada do Veículo		Alerta de Software	0	NÃO	-21,7799	-46,6304
	21/08/2024 10:04:22	MG - POÇOS DE CALDAS - Próx. Rua Antônio Bertolan	Porta do Baú 1 Aberta		Status	0	NÃO	-21,7799	-46,6304
	21/08/2024 10:02:22	MG - POÇOS DE CALDAS - Próx. Rua Antônio Bertolan	Porta do Baú 1 Aberta		Status	0	NÃO	-21,7799	-46,6304
	21/08/2024 10:02:22	MG - POÇOS DE CALDAS - Próx. Rua Antônio Bertolan	Parada do Veículo		Alerta de Software	0	NÃO	-21,7799	-46,6304
	21/08/2024 10:00:22	MG - POÇOS DE CALDAS - Próx. Rua Antônio Bertolan	Parada do Veículo		Alerta de Software	0	NÃO	-21,7799	-46,6304
	21/08/2024 10:00:22	MG - POÇOS DE CALDAS - Próx. Rua Antônio Bertolan	Porta do Baú 1 Aberta		Status	0	NÃO	-21,7799	-46,6304
	21/08/2024 09:58:22	MG - POÇOS DE CALDAS - Próx. Rua Antônio Bertolan	Porta do Baú 1 Aberta		Status	0	NÃO	-21,7799	-46,6304
	21/08/2024 09:58:22	MG - POÇOS DE CALDAS - Próx. Rua Antônio Bertolan	Parada do Veículo		Alerta de Software	0	NÃO	-21,7799	-46,6304
	21/08/2024 09:56:22	MG - POÇOS DE CALDAS - Próx. Rua Antônio Bertolan	Parada do Veículo		Alerta de Software	0	NÃO	-21,7799	-46,6304
	21/08/2024 09:56:22	MG - POÇOS DE CALDAS - Próx. Rua Antônio Bertolan	Entrada em Área de Controle 'SP+MG+Rio - Raio 400Km'		Alerta de Software	0	NÃO	-21,7799	-46,6304
	21/08/2024 09:56:22	MG - POÇOS DE CALDAS - Próx. Rua Antônio Bertolan	Porta do Baú 1 Aberta		Status	0	NÃO	-21,7799	-46,6304
	21/08/2024 09:54:22	MG - POÇOS DE CALDAS - Próx. Rua Antônio Bertolan	Porta do Baú 1 Aberta		Status	0	NÃO	-21,7799	-46,6304
	21/08/2024 09:54:22	MG - POÇOS DE CALDAS - Próx. Rua Antônio Bertolan	Parada do Veículo		Alerta de Software	0	NÃO	-21,7799	-46,6304
	21/08/2024 09:52:22	MG - POÇOS DE CALDAS - Próx. Rua Antônio Bertolan	Parada do Veículo		Alerta de Software	0	NÃO	-21,7799	-46,6304
	21/08/2024 09:52:22	MG - POÇOS DE CALDAS - Próx. Rua Antônio Bertolan	Porta do Baú 1 Aberta		Status	0	NÃO	-21,7799	-46,6304

RELATÓRIO ANALÍTICO POR VEÍCULO

Período: 21/08/2024 00:00:00 à 27/08/2024 23:59:59

Identificador: RVQ5B60 SIMONE DAF 2022

Placa: RVQ5B60

- Legenda:**
-  Mensagens enviadas do Veículo (Veículo -> Central)
 -  Mensagens enviadas do Veículo (Controle de Jornada Cliente)
 -  Mensagens enviadas da Central (Central -> Veículo)



Sentido:	Data e Hora:	Localização:	Mensagem:	Modo Emergência	Tipo Mensagem:	Vel. (Km/h)	Log ?	Latitude	Longitude
	21/08/2024 09:50:22	MG - POÇOS DE CALDAS - Próx. Rua Antônio Bertolan	Porta do Baú 1 Aberta		Status	0	NÃO	-21,7799	-46,6304
	21/08/2024 09:50:22	MG - POÇOS DE CALDAS - Próx. Rua Antônio Bertolan	Parada do Veículo		Alerta de Software	0	NÃO	-21,7799	-46,6304
	21/08/2024 09:48:22	MG - POÇOS DE CALDAS - Próx. Rua Antônio Bertolan	Parada do Veículo		Alerta de Software	0	NÃO	-21,7799	-46,6304
	21/08/2024 09:48:22	MG - POÇOS DE CALDAS - Próx. Rua Antônio Bertolan	Porta do Baú 1 Aberta		Status	0	NÃO	-21,7799	-46,6304
	21/08/2024 09:46:22	MG - POÇOS DE CALDAS - Próx. Rua Antônio Bertolan	Porta do Baú 1 Aberta		Status	0	NÃO	-21,7799	-46,6304
	21/08/2024 09:46:22	MG - POÇOS DE CALDAS - Próx. Rua Antônio Bertolan	Parada do Veículo		Alerta de Software	0	NÃO	-21,7799	-46,6304
	21/08/2024 09:44:22	MG - POÇOS DE CALDAS - Próx. Rua Antônio Bertolan	Parada do Veículo		Alerta de Software	0	NÃO	-21,7799	-46,6304
	21/08/2024 09:44:22	MG - POÇOS DE CALDAS - Próx. Rua Antônio Bertolan	Porta do Baú 1 Aberta		Status	0	NÃO	-21,7799	-46,6304
	21/08/2024 09:42:22	MG - POÇOS DE CALDAS - Próx. Rua Antônio Bertolan	Porta do Baú 1 Aberta		Status	0	NÃO	-21,7799	-46,6304
	21/08/2024 09:42:22	MG - POÇOS DE CALDAS - Próx. Rua Antônio Bertolan	Parada do Veículo		Alerta de Software	0	NÃO	-21,7799	-46,6304
	21/08/2024 09:40:22	MG - POÇOS DE CALDAS - Próx. Rua Antônio Bertolan	Parada do Veículo		Alerta de Software	0	NÃO	-21,7799	-46,6304
	21/08/2024 09:40:22	MG - POÇOS DE CALDAS - Próx. Rua Antônio Bertolan	Porta do Baú 1 Aberta		Status	0	NÃO	-21,7799	-46,6304
	21/08/2024 09:38:22	MG - POÇOS DE CALDAS - Próx. Rua Antônio Bertolan	Porta do Baú 1 Aberta		Status	0	NÃO	-21,7799	-46,6304
	21/08/2024 09:38:22	MG - POÇOS DE CALDAS - Próx. Rua Antônio Bertolan	Parada do Veículo		Alerta de Software	0	NÃO	-21,7799	-46,6304
	21/08/2024 09:38:22	MG - POÇOS DE CALDAS - Próx. Rua Antônio Bertolan	Entrada em Área de Controle 'SP+MG+Rio - Raio 400Km'		Alerta de Software	0	NÃO	-21,7799	-46,6304
	21/08/2024 09:36:22	MG - POÇOS DE CALDAS - Próx. Rua Antônio Bertolan	Parada do Veículo		Alerta de Software	0	NÃO	-21,7799	-46,6304
	21/08/2024 09:36:22	MG - POÇOS DE CALDAS - Próx. Rua Antônio Bertolan	Porta do Baú 1 Aberta		Status	0	NÃO	-21,7799	-46,6304
	21/08/2024 09:34:22	MG - POÇOS DE CALDAS - Próx. Rua Antônio Bertolan	Porta do Baú 1 Aberta		Status	0	NÃO	-21,7799	-46,6304
	21/08/2024 09:34:22	MG - POÇOS DE CALDAS - Próx. Rua Antônio Bertolan	Parada do Veículo		Alerta de Software	0	NÃO	-21,7799	-46,6304
	21/08/2024 09:32:22	MG - POÇOS DE CALDAS - Próx. Rua Antônio Bertolan	Parada do Veículo		Alerta de Software	0	NÃO	-21,7799	-46,6304
	21/08/2024 09:32:22	MG - POÇOS DE CALDAS - Próx. Rua Antônio Bertolan	Entrada em Área de Controle 'SP+MG+Rio - Raio 400Km'		Alerta de Software	0	NÃO	-21,7799	-46,6304
	21/08/2024 09:32:22	MG - POÇOS DE CALDAS - Próx. Rua Antônio Bertolan	Porta do Baú 1 Aberta		Status	0	NÃO	-21,7799	-46,6304
	21/08/2024 09:30:22	MG - POÇOS DE CALDAS - Próx. Rua Antônio Bertolan	Porta do Baú 1 Aberta		Status	0	NÃO	-21,7799	-46,6304
	21/08/2024 09:30:22	MG - POÇOS DE CALDAS - Próx. Rua Antônio Bertolan	Parada do Veículo		Alerta de Software	0	NÃO	-21,7799	-46,6304
	21/08/2024 09:28:22	MG - POÇOS DE CALDAS - Próx. Rua Antônio Bertolan	Parada do Veículo		Alerta de Software	0	NÃO	-21,7799	-46,6304
	21/08/2024 09:28:22	MG - POÇOS DE CALDAS - Próx. Rua Antônio Bertolan	Porta do Baú 1 Aberta		Status	0	NÃO	-21,7799	-46,6304
	21/08/2024 09:26:22	MG - POÇOS DE CALDAS - Próx. Rua Antônio Bertolan	Porta do Baú 1 Aberta		Status	0	NÃO	-21,7799	-46,6304
	21/08/2024 09:26:22	MG - POÇOS DE CALDAS - Próx. Rua Antônio Bertolan	Parada do Veículo		Alerta de Software	0	NÃO	-21,7799	-46,6304
	21/08/2024 09:24:22	MG - POÇOS DE CALDAS - Próx. Rua Antônio Bertolan	Parada do Veículo		Alerta de Software	0	NÃO	-21,7799	-46,6304
	21/08/2024 09:24:22	MG - POÇOS DE CALDAS - Próx. Rua Antônio Bertolan	Porta do Baú 1 Aberta		Status	0	NÃO	-21,7799	-46,6304
	21/08/2024 09:22:22	MG - POÇOS DE CALDAS - Próx. Rua Antônio Bertolan	Porta do Baú 1 Aberta		Status	0	NÃO	-21,7799	-46,6304
	21/08/2024 09:22:22	MG - POÇOS DE CALDAS - Próx. Rua Antônio Bertolan	Parada do Veículo		Alerta de Software	0	NÃO	-21,7799	-46,6304
	21/08/2024 09:20:22	MG - POÇOS DE CALDAS - Próx. Rua Antônio Bertolan	Parada do Veículo		Alerta de Software	0	NÃO	-21,7799	-46,6304
	21/08/2024 09:20:22	MG - POÇOS DE CALDAS - Próx. Rua Antônio Bertolan	Porta do Baú 1 Aberta		Status	0	NÃO	-21,7799	-46,6304
	21/08/2024 09:18:22	MG - POÇOS DE CALDAS - Próx. Rua Antônio Bertolan	Porta do Baú 1 Aberta		Status	0	NÃO	-21,7799	-46,6304
	21/08/2024 09:18:22	MG - POÇOS DE CALDAS - Próx. Rua Antônio Bertolan	Parada do Veículo		Alerta de Software	0	NÃO	-21,7799	-46,6304
	21/08/2024 09:18:22	MG - POÇOS DE CALDAS - Próx. Rua Antônio Bertolan	Entrada em Área de Controle 'SP+MG+Rio - Raio 400Km'		Alerta de Software	0	NÃO	-21,7799	-46,6304

RELATÓRIO ANALÍTICO POR VEÍCULO

Período: 21/08/2024 00:00:00 à 27/08/2024 23:59:59

Identificador: RVQ5B60 SIMONE DAF 2022

Placa: RVQ5B60

- Legenda:**
-  Mensagens enviadas do Veículo (Veículo -> Central)
 -  Mensagens enviadas do Veículo (Controle de Jornada Cliente)
 -  Mensagens enviadas da Central (Central -> Veículo)



Sentido:	Data e Hora:	Localização:	Mensagem:	Modo Emergência	Tipo Mensagem:	Vel. (Km/h)	Log ?	Latitude	Longitude
	21/08/2024 09:16:22	MG - POÇOS DE CALDAS - Próx. Rua Antônio Bertolan	Parada do Veículo		Alerta de Software	0	NÃO	-21,7799	-46,6304
	21/08/2024 09:16:22	MG - POÇOS DE CALDAS - Próx. Rua Antônio Bertolan	Porta do Baú 1 Aberta		Status	0	NÃO	-21,7799	-46,6304
	21/08/2024 09:14:22	MG - POÇOS DE CALDAS - Próx. Rua Antônio Bertolan	Porta do Baú 1 Aberta		Status	0	NÃO	-21,7799	-46,6304
	21/08/2024 09:14:22	MG - POÇOS DE CALDAS - Próx. Rua Antônio Bertolan	Parada do Veículo		Alerta de Software	0	NÃO	-21,7799	-46,6304
	21/08/2024 09:12:22	MG - POÇOS DE CALDAS - Próx. Rua Antônio Bertolan	Parada do Veículo		Alerta de Software	0	NÃO	-21,7799	-46,6304
	21/08/2024 09:12:22	MG - POÇOS DE CALDAS - Próx. Rua Antônio Bertolan	Porta do Baú 1 Aberta		Status	0	NÃO	-21,7799	-46,6304
	21/08/2024 09:10:22	MG - POÇOS DE CALDAS - Próx. Rua Antônio Bertolan	Porta do Baú 1 Aberta		Status	0	NÃO	-21,7799	-46,6304
	21/08/2024 09:10:22	MG - POÇOS DE CALDAS - Próx. Rua Antônio Bertolan	Parada do Veículo		Alerta de Software	0	NÃO	-21,7799	-46,6304
	21/08/2024 09:08:22	MG - POÇOS DE CALDAS - Próx. Rua Antônio Bertolan	Parada do Veículo		Alerta de Software	0	NÃO	-21,7799	-46,6305
	21/08/2024 09:08:22	MG - POÇOS DE CALDAS - Próx. Rua Antônio Bertolan	Porta do Baú 1 Aberta		Status	0	NÃO	-21,7799	-46,6305
	21/08/2024 09:06:22	MG - POÇOS DE CALDAS - Próx. Rua Antônio Bertolan	Porta do Baú 1 Aberta		Status	0	NÃO	-21,7799	-46,6305
	21/08/2024 09:06:22	MG - POÇOS DE CALDAS - Próx. Rua Antônio Bertolan	Parada do Veículo		Alerta de Software	0	NÃO	-21,7799	-46,6305
	21/08/2024 09:04:22	MG - POÇOS DE CALDAS - Próx. Rua Antônio Bertolan	Parada do Veículo		Alerta de Software	0	NÃO	-21,7799	-46,6305
	21/08/2024 09:04:22	MG - POÇOS DE CALDAS - Próx. Rua Antônio Bertolan	Porta do Baú 1 Aberta		Status	0	NÃO	-21,7799	-46,6305
	21/08/2024 09:02:22	MG - POÇOS DE CALDAS - Próx. Rua Antônio Bertolan	Porta do Baú 1 Aberta		Status	0	NÃO	-21,7799	-46,6305
	21/08/2024 09:02:22	MG - POÇOS DE CALDAS - Próx. Rua Antônio Bertolan	Parada do Veículo		Alerta de Software	0	NÃO	-21,7799	-46,6305
	21/08/2024 09:00:22	MG - POÇOS DE CALDAS - Próx. Rua Antônio Bertolan	Parada do Veículo		Alerta de Software	0	NÃO	-21,7799	-46,6305
	21/08/2024 09:00:22	MG - POÇOS DE CALDAS - Próx. Rua Antônio Bertolan	Porta do Baú 1 Aberta		Status	0	NÃO	-21,7799	-46,6305
	21/08/2024 08:58:22	MG - POÇOS DE CALDAS - Próx. Rua Antônio Bertolan	Porta do Baú 1 Aberta		Status	0	NÃO	-21,7799	-46,6305
	21/08/2024 08:58:22	MG - POÇOS DE CALDAS - Próx. Rua Antônio Bertolan	Parada do Veículo		Alerta de Software	0	NÃO	-21,7799	-46,6305
	21/08/2024 08:56:22	MG - POÇOS DE CALDAS - Próx. Rua Antônio Bertolan	Parada do Veículo		Alerta de Software	0	NÃO	-21,7799	-46,6305
	21/08/2024 08:56:22	MG - POÇOS DE CALDAS - Próx. Rua Antônio Bertolan	Porta do Baú 1 Aberta		Status	0	NÃO	-21,7799	-46,6305
	21/08/2024 08:54:22	MG - POÇOS DE CALDAS - Próx. Rua Antônio Bertolan	Porta do Baú 1 Aberta		Status	0	NÃO	-21,7799	-46,6305
	21/08/2024 08:54:22	MG - POÇOS DE CALDAS - Próx. Rua Antônio Bertolan	Parada do Veículo		Alerta de Software	0	NÃO	-21,7799	-46,6305
	21/08/2024 08:52:22	MG - POÇOS DE CALDAS - Próx. Rua Antônio Bertolan	Parada do Veículo		Alerta de Software	0	NÃO	-21,7799	-46,6305
	21/08/2024 08:52:22	MG - POÇOS DE CALDAS - Próx. Rua Antônio Bertolan	Porta do Baú 1 Aberta		Status	0	NÃO	-21,7799	-46,6305
	21/08/2024 08:50:54	MG - POÇOS DE CALDAS - Próx. Rua Antônio Bertolan	Porta do Baú 1 Aberta		Status	0	NÃO	-21,7799	-46,6305
	21/08/2024 08:50:54	MG - POÇOS DE CALDAS - Próx. Rua Antônio Bertolan	Ignição desligada		Evento	0	NÃO	-21,7799	-46,6305
	21/08/2024 08:50:54	MG - POÇOS DE CALDAS - Próx. Rua Antônio Bertolan	Parada do Veículo		Alerta de Software	0	NÃO	-21,7799	-46,6305
	21/08/2024 08:50:37	MG - POÇOS DE CALDAS - Próx. Rua Antônio Bertolan	Parada do Veículo		Alerta de Software	0	NÃO	-21,7799	-46,6305
	21/08/2024 08:50:37	MG - POÇOS DE CALDAS - Próx. Rua Antônio Bertolan	Porta do Baú 1 Aberta		Status	0	NÃO	-21,7799	-46,6305
	21/08/2024 08:50:37	MG - POÇOS DE CALDAS - Próx. Rua Antônio Bertolan	Ignição ligada		Evento	0	NÃO	-21,7799	-46,6305
	21/08/2024 08:50:22	MG - POÇOS DE CALDAS - Próx. Rua Antônio Bertolan	Porta do Baú 1 Aberta		Status	0	NÃO	-21,7799	-46,6305
	21/08/2024 08:50:22	MG - POÇOS DE CALDAS - Próx. Rua Antônio Bertolan	Parada do Veículo		Alerta de Software	0	NÃO	-21,7799	-46,6305
	21/08/2024 08:48:22	MG - POÇOS DE CALDAS - Próx. Rua Antônio Bertolan	Parada do Veículo		Alerta de Software	0	NÃO	-21,7799	-46,6305
	21/08/2024 08:48:22	MG - POÇOS DE CALDAS - Próx. Rua Antônio Bertolan	Porta do Baú 1 Aberta		Status	0	NÃO	-21,7799	-46,6305
	21/08/2024 08:46:22	MG - POÇOS DE CALDAS - Próx. Rua Antônio Bertolan	Porta do Baú 1 Aberta		Status	0	NÃO	-21,7799	-46,6305

RELATÓRIO ANALÍTICO POR VEÍCULO

Período: 21/08/2024 00:00:00 à 27/08/2024 23:59:59

Identificador: RVQ5B60 SIMONE DAF 2022

Placa: RVQ5B60

Legenda:

Mensagens enviadas do Veículo (Veículo -> Central)

Mensagens enviadas do Veículo (Controle de Jornada Cliente)

Mensagens enviadas da Central (Central -> Veículo)



Sentido:	Data e Hora:	Localização:	Mensagem:	Modo Emergência	Tipo Mensagem:	Vel. (Km/h)	Log ?	Latitude	Longitude
	21/08/2024 08:46:22	MG - POÇOS DE CALDAS - Próx. Rua Antônio Bertolan	Parada do Veículo		Alerta de Software	0	NÃO	-21,7799	-46,6305
	21/08/2024 08:44:22	MG - POÇOS DE CALDAS - Próx. Rua Antônio Bertolan	Porta do Baú 1 Aberta		Status	0	NÃO	-21,7799	-46,6305
	21/08/2024 08:44:22	MG - POÇOS DE CALDAS - Próx. Rua Antônio Bertolan	Parada do Veículo		Alerta de Software	0	NÃO	-21,7799	-46,6305
	21/08/2024 08:44:22	MG - POÇOS DE CALDAS - Próx. Rua Antônio Bertolan	Entrada em Área de Controle 'SP+MG+Rio - Raio 400Km'		Alerta de Software	0	NÃO	-21,7799	-46,6305
	21/08/2024 08:42:22	MG - POÇOS DE CALDAS - Próx. Rua Antônio Bertolan	Porta do Baú 1 Aberta		Status	0	NÃO	-21,7799	-46,6305
	21/08/2024 08:42:22	MG - POÇOS DE CALDAS - Próx. Rua Antônio Bertolan	Parada do Veículo		Alerta de Software	0	NÃO	-21,7799	-46,6305
	21/08/2024 08:40:22	MG - POÇOS DE CALDAS - Próx. Rua Antônio Bertolan	Parada do Veículo		Alerta de Software	0	NÃO	-21,7799	-46,6305
	21/08/2024 08:40:22	MG - POÇOS DE CALDAS - Próx. Rua Antônio Bertolan	Porta do Baú 1 Aberta		Status	0	NÃO	-21,7799	-46,6305
	21/08/2024 08:38:22	MG - POÇOS DE CALDAS - Próx. Rua Antônio Bertolan	Porta do Baú 1 Aberta		Status	0	NÃO	-21,7799	-46,6305
	21/08/2024 08:38:22	MG - POÇOS DE CALDAS - Próx. Rua Antônio Bertolan	Parada do Veículo		Alerta de Software	0	NÃO	-21,7799	-46,6305
	21/08/2024 08:36:22	MG - POÇOS DE CALDAS - Próx. Rua Antônio Bertolan	Parada do Veículo		Alerta de Software	0	NÃO	-21,7799	-46,6305
	21/08/2024 08:36:22	MG - POÇOS DE CALDAS - Próx. Rua Antônio Bertolan	Porta do Baú 1 Aberta		Status	0	NÃO	-21,7799	-46,6305
	21/08/2024 08:34:22	MG - POÇOS DE CALDAS - Próx. Rua Antônio Bertolan	Porta do Baú 1 Aberta		Status	0	NÃO	-21,7799	-46,6305
	21/08/2024 08:34:22	MG - POÇOS DE CALDAS - Próx. Rua Antônio Bertolan	Parada do Veículo		Alerta de Software	0	NÃO	-21,7799	-46,6305
	21/08/2024 08:32:22	MG - POÇOS DE CALDAS - Próx. Rua Antônio Bertolan	Porta do Baú 1 Aberta		Status	0	NÃO	-21,7799	-46,6305
	21/08/2024 08:32:22	MG - POÇOS DE CALDAS - Próx. Rua Antônio Bertolan	Parada do Veículo		Alerta de Software	0	NÃO	-21,7799	-46,6305
	21/08/2024 08:32:22	MG - POÇOS DE CALDAS - Próx. Rua Antônio Bertolan	Entrada em Área de Controle 'SP+MG+Rio - Raio 400Km'		Alerta de Software	0	NÃO	-21,7799	-46,6305
	21/08/2024 08:30:22	MG - POÇOS DE CALDAS - Próx. Rua Antônio Bertolan	Parada do Veículo		Alerta de Software	0	NÃO	-21,7799	-46,6305
	21/08/2024 08:30:22	MG - POÇOS DE CALDAS - Próx. Rua Antônio Bertolan	Porta do Baú 1 Aberta		Status	0	NÃO	-21,7799	-46,6305
	21/08/2024 08:28:22	MG - POÇOS DE CALDAS - Próx. Rua Antônio Bertolan	Porta do Baú 1 Aberta		Status	0	NÃO	-21,7799	-46,6305
	21/08/2024 08:28:22	MG - POÇOS DE CALDAS - Próx. Rua Antônio Bertolan	Parada do Veículo		Alerta de Software	0	NÃO	-21,7799	-46,6305
	21/08/2024 08:26:22	MG - POÇOS DE CALDAS - Próx. Rua Antônio Bertolan	Parada do Veículo		Alerta de Software	0	NÃO	-21,7799	-46,6305
	21/08/2024 08:26:22	MG - POÇOS DE CALDAS - Próx. Rua Antônio Bertolan	Entrada em Área de Controle 'SP+MG+Rio - Raio 400Km'		Alerta de Software	0	NÃO	-21,7799	-46,6305
	21/08/2024 08:26:22	MG - POÇOS DE CALDAS - Próx. Rua Antônio Bertolan	Porta do Baú 1 Aberta		Status	0	NÃO	-21,7799	-46,6305
	21/08/2024 08:24:22	MG - POÇOS DE CALDAS - Próx. Rua Antônio Bertolan	Porta do Baú 1 Aberta		Status	0	NÃO	-21,7799	-46,6305
	21/08/2024 08:24:22	MG - POÇOS DE CALDAS - Próx. Rua Antônio Bertolan	Parada do Veículo		Alerta de Software	0	NÃO	-21,7799	-46,6305
	21/08/2024 08:22:22	MG - POÇOS DE CALDAS - Próx. Rua Antônio Bertolan	Parada do Veículo		Alerta de Software	0	NÃO	-21,7799	-46,6305
	21/08/2024 08:22:22	MG - POÇOS DE CALDAS - Próx. Rua Antônio Bertolan	Entrada em Área de Controle 'SP+MG+Rio - Raio 400Km'		Alerta de Software	0	NÃO	-21,7799	-46,6305
	21/08/2024 08:22:22	MG - POÇOS DE CALDAS - Próx. Rua Antônio Bertolan	Porta do Baú 1 Aberta		Status	0	NÃO	-21,7799	-46,6305
	21/08/2024 08:20:22	MG - POÇOS DE CALDAS - Próx. Rua Antônio Bertolan	Porta do Baú 1 Aberta		Status	0	NÃO	-21,7799	-46,6305
	21/08/2024 08:20:22	MG - POÇOS DE CALDAS - Próx. Rua Antônio Bertolan	Parada do Veículo		Alerta de Software	0	NÃO	-21,7799	-46,6305
	21/08/2024 08:20:22	MG - POÇOS DE CALDAS - Próx. Rua Antônio Bertolan	Entrada em Área de Controle 'SP+MG+Rio - Raio 400Km'		Alerta de Software	0	NÃO	-21,7799	-46,6305
	21/08/2024 08:18:22	MG - POÇOS DE CALDAS - Próx. Rua Antônio Bertolan	Porta do Baú 1 Aberta		Status	0	NÃO	-21,7799	-46,6305
	21/08/2024 08:18:22	MG - POÇOS DE CALDAS - Próx. Rua Antônio Bertolan	Parada do Veículo		Alerta de Software	0	NÃO	-21,7799	-46,6305
	21/08/2024 08:16:22	MG - POÇOS DE CALDAS - Próx. Rua Antônio Bertolan	Porta do Baú 1 Aberta		Status	0	NÃO	-21,7799	-46,6305
	21/08/2024 08:16:22	MG - POÇOS DE CALDAS - Próx. Rua Antônio Bertolan	Parada do Veículo		Alerta de Software	0	NÃO	-21,7799	-46,6305
	21/08/2024 08:14:22	MG - POÇOS DE CALDAS - Próx. Rua Antônio Bertolan	Porta do Baú 1 Aberta		Status	0	NÃO	-21,7799	-46,6305

RELATÓRIO ANALÍTICO POR VEÍCULO

Período: 21/08/2024 00:00:00 à 27/08/2024 23:59:59

Identificador: RVQ5B60 SIMONE DAF 2022

Placa: RVQ5B60

- Legenda:**
-  Mensagens enviadas do Veículo (Veículo -> Central)
 -  Mensagens enviadas do Veículo (Controle de Jornada Cliente)
 -  Mensagens enviadas da Central (Central -> Veículo)






Sentido:	Data e Hora:	Localização:	Mensagem:	Modo Emergência	Tipo Mensagem:	Vel. (Km/h)	Log ?	Latitude	Longitude
	21/08/2024 08:14:22	MG - POÇOS DE CALDAS - Próx. Rua Antônio Bertolan	Parada do Veículo		Alerta de Software	0	NÃO	-21,7799	-46,6305
	21/08/2024 08:12:22	MG - POÇOS DE CALDAS - Próx. Rua Antônio Bertolan	Porta do Baú 1 Aberta		Status	0	NÃO	-21,7799	-46,6305
	21/08/2024 08:12:22	MG - POÇOS DE CALDAS - Próx. Rua Antônio Bertolan	Parada do Veículo		Alerta de Software	0	NÃO	-21,7799	-46,6305
	21/08/2024 08:12:22	MG - POÇOS DE CALDAS - Próx. Rua Antônio Bertolan	Entrada em Área de Controle 'SP+MG+Rio - Raio 400Km'		Alerta de Software	0	NÃO	-21,7799	-46,6305
	21/08/2024 08:11:01	MG - POÇOS DE CALDAS - Próx. Rua Antônio Bertolan	Parada do Veículo		Alerta de Software	0	NÃO	-21,7799	-46,6305
	21/08/2024 08:11:01	MG - POÇOS DE CALDAS - Próx. Rua Antônio Bertolan	Botão de trava de baú pressionado		Evento	0	NÃO	-21,7799	-46,6305
	21/08/2024 08:11:01	MG - POÇOS DE CALDAS - Próx. Rua Antônio Bertolan	Porta do Baú 1 Aberta		Status	0	NÃO	-21,7799	-46,6305
	21/08/2024 08:10:22	MG - POÇOS DE CALDAS - Próx. Rua Antônio Bertolan	Porta do Baú 1 Aberta		Status	0	NÃO	-21,7799	-46,6305
	21/08/2024 08:10:22	MG - POÇOS DE CALDAS - Próx. Rua Antônio Bertolan	Parada do Veículo		Alerta de Software	0	NÃO	-21,7799	-46,6305
	21/08/2024 08:10:22	MG - POÇOS DE CALDAS - Próx. Rua Antônio Bertolan	Entrada em Área de Controle 'SP+MG+Rio - Raio 400Km'		Alerta de Software	0	NÃO	-21,7799	-46,6305
	21/08/2024 08:08:22	MG - POÇOS DE CALDAS - Próx. Rua Antônio Bertolan	Parada do Veículo		Alerta de Software	0	NÃO	-21,7799	-46,6305
	21/08/2024 08:08:22	MG - POÇOS DE CALDAS - Próx. Rua Antônio Bertolan	Porta do Baú 1 Aberta		Status	0	NÃO	-21,7799	-46,6305
	21/08/2024 08:06:22	MG - POÇOS DE CALDAS - Próx. Rua Antônio Bertolan	Porta do Baú 1 Aberta		Status	0	NÃO	-21,7799	-46,6305
	21/08/2024 08:06:22	MG - POÇOS DE CALDAS - Próx. Rua Antônio Bertolan	Parada do Veículo		Alerta de Software	0	NÃO	-21,7799	-46,6305
	21/08/2024 08:04:22	MG - POÇOS DE CALDAS - Próx. Rua Antônio Bertolan	Porta do Baú 1 Aberta		Status	0	NÃO	-21,7799	-46,6305
	21/08/2024 08:04:22	MG - POÇOS DE CALDAS - Próx. Rua Antônio Bertolan	Parada do Veículo		Alerta de Software	0	NÃO	-21,7799	-46,6305
	21/08/2024 08:04:22	MG - POÇOS DE CALDAS - Próx. Rua Antônio Bertolan	Entrada em Área de Controle 'SP+MG+Rio - Raio 400Km'		Alerta de Software	0	NÃO	-21,7799	-46,6305
	21/08/2024 08:02:22	MG - POÇOS DE CALDAS - Próx. Rua Antônio Bertolan	Parada do Veículo		Alerta de Software	0	NÃO	-21,7799	-46,6305
	21/08/2024 08:02:22	MG - POÇOS DE CALDAS - Próx. Rua Antônio Bertolan	Porta do Baú 1 Aberta		Status	0	NÃO	-21,7799	-46,6305
	21/08/2024 08:00:22	MG - POÇOS DE CALDAS - Próx. Rua Antônio Bertolan	Porta do Baú 1 Aberta		Status	0	NÃO	-21,7799	-46,6305
	21/08/2024 08:00:22	MG - POÇOS DE CALDAS - Próx. Rua Antônio Bertolan	Parada do Veículo		Alerta de Software	0	NÃO	-21,7799	-46,6305
	21/08/2024 07:59:14	MG - POÇOS DE CALDAS - Próx. Rua Antônio Bertolan	Porta do Baú 1 Aberta		Status	0	NÃO	-21,7799	-46,6305
	21/08/2024 07:59:14	MG - POÇOS DE CALDAS - Próx. Rua Antônio Bertolan	Ignição desligada		Evento	0	NÃO	-21,7799	-46,6305
	21/08/2024 07:59:14	MG - POÇOS DE CALDAS - Próx. Rua Antônio Bertolan	Parada do Veículo		Alerta de Software	0	NÃO	-21,7799	-46,6305
	21/08/2024 07:59:14	MG - POÇOS DE CALDAS - Próx. Rua Antônio Bertolan	Entrada em Área de Controle 'SP+MG+Rio - Raio 400Km'		Alerta de Software	0	NÃO	-21,7799	-46,6305
	21/08/2024 07:58:22	MG - POÇOS DE CALDAS - Próx. Rua Antônio Bertolan	Parada do Veículo		Alerta de Software	0	NÃO	-21,7799	-46,6305
	21/08/2024 07:58:22	MG - POÇOS DE CALDAS - Próx. Rua Antônio Bertolan	Ignição ligada		Status	0	NÃO	-21,7799	-46,6305
	21/08/2024 07:58:22	MG - POÇOS DE CALDAS - Próx. Rua Antônio Bertolan	Porta do Baú 1 Aberta		Status	0	NÃO	-21,7799	-46,6305
	21/08/2024 07:56:48	MG - POÇOS DE CALDAS - Próx. Rua Antônio Bertolan	Porta do Baú 1 Aberta		Status	0	NÃO	-21,7799	-46,6305
	21/08/2024 07:56:48	MG - POÇOS DE CALDAS - Próx. Rua Antônio Bertolan	Botão de trava de baú pressionado		Evento	0	NÃO	-21,7799	-46,6305
	21/08/2024 07:56:48	MG - POÇOS DE CALDAS - Próx. Rua Antônio Bertolan	Ignição ligada		Status	0	NÃO	-21,7799	-46,6305
	21/08/2024 07:56:48	MG - POÇOS DE CALDAS - Próx. Rua Antônio Bertolan	Parada do Veículo		Alerta de Software	0	NÃO	-21,7799	-46,6305
	21/08/2024 07:56:22	MG - POÇOS DE CALDAS - Próx. Rua Antônio Bertolan	Ignição ligada		Status	0	NÃO	-21,7799	-46,6305
	21/08/2024 07:56:22	MG - POÇOS DE CALDAS - Próx. Rua Antônio Bertolan	Porta do Baú 1 Aberta		Status	0	NÃO	-21,7799	-46,6305
	21/08/2024 07:56:19	MG - POÇOS DE CALDAS - Próx. Rua Antônio Bertolan	Parada do Veículo		Alerta de Software	0	NÃO	-21,7799	-46,6305
	21/08/2024 07:56:19	MG - POÇOS DE CALDAS - Próx. Rua Antônio Bertolan	Porta do Baú 1 Aberta		Evento	0	NÃO	-21,7799	-46,6305
	21/08/2024 07:56:19	MG - POÇOS DE CALDAS - Próx. Rua Antônio Bertolan	Ignição ligada		Status	0	NÃO	-21,7799	-46,6305

RELATÓRIO ANALÍTICO POR VEÍCULO




































Período: 21/08/2024 00:00:00 à 27/08/2024 23:59:59

Identificador: RVQ5B60 SIMONE DAF 2022

Placa: RVQ5B60

- Legenda:**
-  Mensagens enviadas do Veículo (Veículo -> Central)
 -  Mensagens enviadas do Veículo (Controle de Jornada Cliente)
 -  Mensagens enviadas da Central (Central -> Veículo)



Sentido:	Data e Hora:	Localização:	Mensagem:	Modo Emergência	Tipo Mensagem:	Vel. (Km/h)	Log ?	Latitude	Longitude
	21/08/2024 07:54:50	MG - POÇOS DE CALDAS - Próx. Rua Antônio Bertolan	Ignição ligada		Status	4	NÃO	-21,7801	-46,6303
	21/08/2024 07:54:50	MG - POÇOS DE CALDAS - Próx. Rua Antônio Bertolan	Botão de trava de baú pressionado		Evento	4	NÃO	-21,7801	-46,6303
	21/08/2024 07:54:50	MG - POÇOS DE CALDAS - Próx. Rua Antônio Bertolan	Entrada em Área de Controle 'SP+MG+Rio - Raio 400Km'		Alerta de Software	4	NÃO	-21,7801	-46,6303
	21/08/2024 07:54:25	MG - POÇOS DE CALDAS - Próx. Rua Antônio Bertolan	Ignição ligada		Evento	4	NÃO	-21,7800	-46,6307
	21/08/2024 07:52:22	MG - POÇOS DE CALDAS - Próx. Rua Antônio Bertolan	Parada do Veículo		Alerta de Software	0	NÃO	-21,7800	-46,6308
	21/08/2024 07:52:22	MG - POÇOS DE CALDAS - Próx. Rua Antônio Bertolan	Entrada em Área de Controle 'SP+MG+Rio - Raio 400Km'		Alerta de Software	0	NÃO	-21,7800	-46,6308
	21/08/2024 07:50:22	MG - POÇOS DE CALDAS - Próx. Rua Antônio Bertolan	Parada do Veículo		Alerta de Software	0	NÃO	-21,7800	-46,6308
	21/08/2024 07:50:22	MG - POÇOS DE CALDAS - Próx. Rua Antônio Bertolan	Entrada em Área de Controle 'SP+MG+Rio - Raio 400Km'		Alerta de Software	0	NÃO	-21,7800	-46,6308
	21/08/2024 07:50:15	MG - POÇOS DE CALDAS - Próx. Rua Antônio Bertolan	Ignição desligada		Evento	0	NÃO	-21,7800	-46,6308
	21/08/2024 07:50:06	MG - POÇOS DE CALDAS - Próx. Rua Antônio Bertolan	Parada do Veículo		Alerta de Software	0	NÃO	-21,7800	-46,6308
	21/08/2024 07:50:06	MG - POÇOS DE CALDAS - Próx. Rua Antônio Bertolan	Ignição ligada		Evento	0	NÃO	-21,7800	-46,6308
	21/08/2024 07:48:43	MG - POÇOS DE CALDAS - Próx. Rua Antônio Bertolan	Botão de trava de baú pressionado		Evento	0	NÃO	-21,7800	-46,6308
	21/08/2024 07:48:43	MG - POÇOS DE CALDAS - Próx. Rua Antônio Bertolan	Parada do Veículo		Alerta de Software	0	NÃO	-21,7800	-46,6308
	21/08/2024 07:48:43	MG - POÇOS DE CALDAS - Próx. Rua Antônio Bertolan	Entrada em Área de Controle 'SP+MG+Rio - Raio 400Km'		Alerta de Software	0	NÃO	-21,7800	-46,6308
	21/08/2024 07:48:22	MG - POÇOS DE CALDAS - Próx. Rua Antônio Bertolan	Parada do Veículo		Alerta de Software	0	NÃO	-21,7800	-46,6308
	21/08/2024 07:46:22	MG - POÇOS DE CALDAS - Próx. Rua Antônio Bertolan	Parada do Veículo		Alerta de Software	0	NÃO	-21,7800	-46,6308
	21/08/2024 07:44:22	MG - POÇOS DE CALDAS - Próx. Rua Antônio Bertolan	Parada do Veículo		Alerta de Software	0	NÃO	-21,7800	-46,6308
	21/08/2024 07:44:22	MG - POÇOS DE CALDAS - Próx. Rua Antônio Bertolan	Entrada em Área de Controle 'SP+MG+Rio - Raio 400Km'		Alerta de Software	0	NÃO	-21,7800	-46,6308
	21/08/2024 07:42:37	MG - POÇOS DE CALDAS - Próx. Rua Antônio Bertolan	Senha identificada, condutor JORGE VIEIRA DA SILVA		Evento	0	NÃO	-21,7800	-46,6308
	21/08/2024 07:42:37	MG - POÇOS DE CALDAS - Próx. Rua Antônio Bertolan	Parada do Veículo		Alerta de Software	0	NÃO	-21,7800	-46,6308
	21/08/2024 07:42:22	MG - POÇOS DE CALDAS - Próx. Rua Antônio Bertolan	O veículo está bloqueado		Status	0	NÃO	-21,7800	-46,6308
	21/08/2024 07:42:22	MG - POÇOS DE CALDAS - Próx. Rua Antônio Bertolan	Parada do Veículo		Alerta de Software	0	NÃO	-21,7800	-46,6308
	21/08/2024 07:42:19	MG - POÇOS DE CALDAS - Próx. Rua Antônio Bertolan	SOLICITO ABERTURA DE BAU SOLICITO ABERTURA DE BAU		Macro		NÃO	-21,7800	-46,6308
	21/08/2024 07:41:12	MG - POÇOS DE CALDAS - Próx. Rua Antônio Bertolan	O veículo está bloqueado		Status	0	NÃO	-21,7800	-46,6308
	21/08/2024 07:41:12	MG - POÇOS DE CALDAS - Próx. Rua Antônio Bertolan	Parada do Veículo		Alerta de Software	0	NÃO	-21,7800	-46,6308
	21/08/2024 07:41:12	MG - POÇOS DE CALDAS - Próx. Rua Antônio Bertolan	Senha identificada, condutor JORGE VIEIRA DA SILVA		Evento	0	NÃO	-21,7800	-46,6308
	21/08/2024 07:40:59	MG - POÇOS DE CALDAS - Próx. Rua Antônio Bertolan	CHEGADA NO CLIENTE CHEGADA NO CLIENTE		Macro		NÃO	-21,7800	-46,6308
	21/08/2024 07:40:57	MG - POÇOS DE CALDAS - Próx. Rua Antônio Bertolan	Ignição desligada		Evento	0	NÃO	-21,7800	-46,6308
	21/08/2024 07:40:57	MG - POÇOS DE CALDAS - Próx. Rua Antônio Bertolan	Parada do Veículo		Alerta de Software	0	NÃO	-21,7800	-46,6308
	21/08/2024 07:40:22	MG - POÇOS DE CALDAS - Próx. Rua Antônio Bertolan	Ignição ligada		Status	18	NÃO	-21,7796	-46,6312
	21/08/2024 07:40:22	MG - POÇOS DE CALDAS - Próx. Rua Antônio Bertolan	Entrada em Área de Controle 'SP+MG+Rio - Raio 400Km'		Alerta de Software	18	NÃO	-21,7796	-46,6312
	21/08/2024 07:38:22	MG - POÇOS DE CALDAS - Próx. Avenida João Pinheiro	Ignição ligada		Status	33	NÃO	-21,7768	-46,6239
	21/08/2024 07:38:10	MG - POÇOS DE CALDAS - Próx. Avenida João Pinheiro	Auto Travamentos da(s) Trava(s) de Baú		Evento	23	NÃO	-21,7763	-46,6234
	21/08/2024 07:38:10	MG - POÇOS DE CALDAS - Próx. Avenida João Pinheiro	Ignição ligada		Status	23	NÃO	-21,7763	-46,6234
	21/08/2024 07:37:27	MG - POÇOS DE CALDAS - Próx. Avenida João Pinheiro	Ignição ligada		Status	5	NÃO	-21,7756	-46,6229
	21/08/2024 07:37:27	MG - POÇOS DE CALDAS - Próx. Avenida João Pinheiro	Senha identificada, condutor JORGE VIEIRA DA SILVA		Evento	5	NÃO	-21,7756	-46,6229

RELATÓRIO ANALÍTICO POR VEÍCULO




















Período: 21/08/2024 00:00:00 à 27/08/2024 23:59:59

Identificador: RVQ5B60 SIMONE DAF 2022

Placa: RVQ5B60

- Legenda:**
-  Mensagens enviadas do Veículo (Veículo -> Central)
 -  Mensagens enviadas do Veículo (Controle de Jornada Cliente)
 -  Mensagens enviadas da Central (Central -> Veículo)






Sentido:	Data e Hora:	Localização:	Mensagem:	Modo Emergência	Tipo Mensagem:	Vel. (Km/h)	Log ?	Latitude	Longitude
	21/08/2024 07:37:08	MG - POÇOS DE CALDAS - Próx. Avenida João Pinheiro	REINICIO DE VIAGEM REINICIO DE VIAGEM		Macro		NÃO	-21,7756	-46,6227
	21/08/2024 07:36:22	MG - POÇOS DE CALDAS - Próx. Avenida João Pinheiro	Ignição ligada		Status	0	NÃO	-21,7756	-46,6227
	21/08/2024 07:36:22	MG - POÇOS DE CALDAS - Próx. Avenida João Pinheiro	Parada do Veículo		Alerta de Software	0	NÃO	-21,7756	-46,6227
	21/08/2024 07:36:19	MG - POÇOS DE CALDAS - Próx. Avenida João Pinheiro	Parada do Veículo		Alerta de Software	0	NÃO	-21,7756	-46,6227
	21/08/2024 07:36:19	MG - POÇOS DE CALDAS - Próx. Avenida João Pinheiro	Ignição ligada		Evento	0	NÃO	-21,7756	-46,6227
	21/08/2024 07:34:35	MG - POÇOS DE CALDAS - Próx. Avenida João Pinheiro	Porta do Baú 1 Fechada		Evento	0	NÃO	-21,7756	-46,6227
	21/08/2024 07:34:35	MG - POÇOS DE CALDAS - Próx. Avenida João Pinheiro	Parada do Veículo		Alerta de Software	0	NÃO	-21,7756	-46,6227
	21/08/2024 07:34:22	MG - POÇOS DE CALDAS - Próx. Avenida João Pinheiro	Porta do Baú 1 Aberta		Status	0	NÃO	-21,7756	-46,6227
	21/08/2024 07:32:22	MG - POÇOS DE CALDAS - Próx. Avenida João Pinheiro	Porta do Baú 1 Aberta		Status	0	NÃO	-21,7756	-46,6227
	21/08/2024 07:32:22	MG - POÇOS DE CALDAS - Próx. Avenida João Pinheiro	Parada do Veículo		Alerta de Software	0	NÃO	-21,7756	-46,6227
	21/08/2024 07:30:22	MG - POÇOS DE CALDAS - Próx. Avenida João Pinheiro	Parada do Veículo		Alerta de Software	0	NÃO	-21,7755	-46,6227
	21/08/2024 07:30:22	MG - POÇOS DE CALDAS - Próx. Avenida João Pinheiro	Porta do Baú 1 Aberta		Status	0	NÃO	-21,7755	-46,6227
	21/08/2024 07:29:13	MG - POÇOS DE CALDAS - Próx. Avenida João Pinheiro	Porta do Baú 1 Aberta		Status	0	NÃO	-21,7755	-46,6227
	21/08/2024 07:29:13	MG - POÇOS DE CALDAS - Próx. Avenida João Pinheiro	Porta do Carona aberta		Evento	0	NÃO	-21,7755	-46,6227
	21/08/2024 07:29:13	MG - POÇOS DE CALDAS - Próx. Avenida João Pinheiro	Parada do Veículo		Alerta de Software	0	NÃO	-21,7755	-46,6227
	21/08/2024 07:28:22	MG - POÇOS DE CALDAS - Próx. Avenida João Pinheiro	Parada do Veículo		Alerta de Software	0	NÃO	-21,7755	-46,6227
	21/08/2024 07:28:22	MG - POÇOS DE CALDAS - Próx. Avenida João Pinheiro	Porta do Baú 1 Aberta		Status	0	NÃO	-21,7755	-46,6227
	21/08/2024 07:26:22	MG - POÇOS DE CALDAS - Próx. Avenida João Pinheiro	Porta do Baú 1 Aberta		Status	0	NÃO	-21,7755	-46,6227
	21/08/2024 07:26:22	MG - POÇOS DE CALDAS - Próx. Avenida João Pinheiro	Parada do Veículo		Alerta de Software	0	NÃO	-21,7755	-46,6227
	21/08/2024 07:24:22	MG - POÇOS DE CALDAS - Próx. Avenida João Pinheiro	Parada do Veículo		Alerta de Software	0	NÃO	-21,7755	-46,6227
	21/08/2024 07:24:22	MG - POÇOS DE CALDAS - Próx. Avenida João Pinheiro	Porta do Baú 1 Aberta		Status	0	NÃO	-21,7755	-46,6227
	21/08/2024 07:22:45	MG - POÇOS DE CALDAS - Próx. Avenida João Pinheiro	Porta do Baú 1 Aberta		Evento	0	NÃO	-21,7755	-46,6227
	21/08/2024 07:22:45	MG - POÇOS DE CALDAS - Próx. Avenida João Pinheiro	Parada do Veículo		Alerta de Software	0	NÃO	-21,7755	-46,6227
	21/08/2024 07:22:22	MG - POÇOS DE CALDAS - Próx. Avenida João Pinheiro	Parada do Veículo		Alerta de Software	0	NÃO	-21,7755	-46,6227
	21/08/2024 07:22:01	MG - POÇOS DE CALDAS - Próx. Avenida João Pinheiro	Botão de trava de baú pressionado		Evento	0	NÃO	-21,7755	-46,6227
	21/08/2024 07:20:22	MG - POÇOS DE CALDAS - Próx. Avenida João Pinheiro	Parada do Veículo		Alerta de Software	0	NÃO	-21,7755	-46,6227
	21/08/2024 07:18:55	MG - POÇOS DE CALDAS - Próx. Avenida João Pinheiro	Parada do Veículo		Alerta de Software	0	NÃO	-21,7755	-46,6227
	21/08/2024 07:18:55	MG - POÇOS DE CALDAS - Próx. Avenida João Pinheiro	Botão de trava de baú pressionado		Evento	0	NÃO	-21,7755	-46,6227
	21/08/2024 07:18:53	MG - POÇOS DE CALDAS - Próx. Avenida João Pinheiro	Ignição desligada		Evento	0	NÃO	-21,7755	-46,6227
	21/08/2024 07:18:53	MG - POÇOS DE CALDAS - Próx. Avenida João Pinheiro	Parada do Veículo		Alerta de Software	0	NÃO	-21,7755	-46,6227
	21/08/2024 07:18:22	MG - POÇOS DE CALDAS - Próx. Avenida João Pinheiro	Ignição ligada		Status	3	NÃO	-21,7755	-46,6224
	21/08/2024 07:17:51	MG - POÇOS DE CALDAS - Próx. Avenida João Pinheiro	Ignição ligada		Evento	1	NÃO	-21,7754	-46,6223
	21/08/2024 07:16:22	MG - POÇOS DE CALDAS - Próx. Avenida João Pinheiro	Parada do Veículo		Alerta de Software	0	NÃO	-21,7754	-46,6223
	21/08/2024 07:16:08	MG - POÇOS DE CALDAS - Próx. Avenida João Pinheiro	Parada do Veículo		Alerta de Software	0	NÃO	-21,7754	-46,6223
	21/08/2024 07:16:08	MG - POÇOS DE CALDAS - Próx. Avenida João Pinheiro	Senha identificada, condutor JORGE VIEIRA DA SILVA		Evento	0	NÃO	-21,7754	-46,6223
	21/08/2024 07:15:49	MG - POÇOS DE CALDAS - Próx. Avenida João Pinheiro	SOLICITO ABERTURA DE BAU SOLICITO ABERTURA DE BAU		Macro		NÃO	-21,7754	-46,6223
	21/08/2024 07:15:35	MG - POÇOS DE CALDAS - Próx. Avenida João Pinheiro	Ignição desligada		Evento	0	NÃO	-21,7754	-46,6223

RELATÓRIO ANALÍTICO POR VEÍCULO






































Período: 21/08/2024 00:00:00 à 27/08/2024 23:59:59

Identificador: RVQ5B60 SIMONE DAF 2022

Placa: RVQ5B60

- Legenda:**
-  Mensagens enviadas do Veículo (Veículo -> Central)
 -  Mensagens enviadas do Veículo (Controle de Jornada Cliente)
 -  Mensagens enviadas da Central (Central -> Veículo)



Sentido:	Data e Hora:	Localização:	Mensagem:	Modo Emergência	Tipo Mensagem:	Vel. (Km/h)	Log ?	Latitude	Longitude
	21/08/2024 07:15:35	MG - POÇOS DE CALDAS - Próx. Avenida João Pinheiro	O veículo está bloqueado		Status	0	NÃO	-21,7754	-46,6223
	21/08/2024 07:15:35	MG - POÇOS DE CALDAS - Próx. Avenida João Pinheiro	Parada do Veículo		Alerta de Software	0	NÃO	-21,7754	-46,6223
	21/08/2024 07:15:02	MG - POÇOS DE CALDAS - Próx. Avenida João Pinheiro	Ignição ligada		Status	0	NÃO	-21,7754	-46,6223
	21/08/2024 07:15:02	MG - POÇOS DE CALDAS - Próx. Avenida João Pinheiro	O veículo está bloqueado		Status	0	NÃO	-21,7754	-46,6223
	21/08/2024 07:15:02	MG - POÇOS DE CALDAS - Próx. Avenida João Pinheiro	Senha identificada, condutor JORGE VIEIRA DA SILVA		Evento	0	NÃO	-21,7754	-46,6223
	21/08/2024 07:14:43	MG - POÇOS DE CALDAS - Próx. Avenida João Pinheiro	CHEGADA NO CLIENTE CHEGADA NO CLIENTE		Macro		NÃO	-21,7754	-46,6223
	21/08/2024 07:14:22	MG - POÇOS DE CALDAS - Próx. Avenida João Pinheiro	Ignição ligada		Status	2	NÃO	-21,7754	-46,6222
	21/08/2024 07:12:33	MG - POÇOS DE CALDAS - Próx. Avenida Mansur Frayha	Ignição ligada		Status	43	NÃO	-21,7745	-46,6140
	21/08/2024 07:12:33	MG - POÇOS DE CALDAS - Próx. Avenida Mansur Frayha	Senha identificada, condutor JORGE VIEIRA DA SILVA		Evento	43	NÃO	-21,7745	-46,6140
	21/08/2024 07:12:22	MG - POÇOS DE CALDAS - Avenida Mansur Frayha	A sirene está ligada		Status	39	NÃO	-21,7747	-46,6127
	21/08/2024 07:12:22	MG - POÇOS DE CALDAS - Avenida Mansur Frayha	Ignição ligada		Status	39	NÃO	-21,7747	-46,6127
	21/08/2024 07:12:22	MG - POÇOS DE CALDAS - Avenida Mansur Frayha	O veículo está bloqueado		Status	39	NÃO	-21,7747	-46,6127
	21/08/2024 07:12:22	MG - POÇOS DE CALDAS - Avenida Mansur Frayha	A sirene está ligada		Alerta de Software	39	NÃO	-21,7747	-46,6127
	21/08/2024 07:12:22	MG - POÇOS DE CALDAS - Avenida Mansur Frayha	Movimentação com Status Bloqueado		Alerta de Software	39	NÃO	-21,7747	-46,6127
	21/08/2024 07:12:14	MG - POÇOS DE CALDAS - Avenida Mansur Frayha	A sirene está ligada		Alerta de Software		NÃO	-21,7748	-46,6118
	21/08/2024 07:12:14	MG - POÇOS DE CALDAS - Avenida Mansur Frayha	REINICIO DE VIAGEM REINICIO DE VIAGEM		Macro		NÃO	-21,7748	-46,6118
	21/08/2024 07:11:26	MG - POÇOS DE CALDAS - Avenida Mansur Frayha	Ignição ligada		Status	35	NÃO	-21,7755	-46,6074
	21/08/2024 07:11:26	MG - POÇOS DE CALDAS - Avenida Mansur Frayha	Saída do Raio de Manobra		Evento	35	NÃO	-21,7755	-46,6074
	21/08/2024 07:10:22	MG - POÇOS DE CALDAS - Avenida Chafik Frahya	Ignição ligada		Status	10	NÃO	-21,7767	-46,6058
	21/08/2024 07:09:12	MG - POÇOS DE CALDAS - Próx. Avenida Chafik Frahya	Parada do Veículo		Alerta de Software	0	NÃO	-21,7772	-46,6052
	21/08/2024 07:09:12	MG - POÇOS DE CALDAS - Próx. Avenida Chafik Frahya	Ignição ligada		Evento	0	NÃO	-21,7772	-46,6052
	21/08/2024 07:08:22	MG - POÇOS DE CALDAS - Próx. Avenida Chafik Frahya	Parada do Veículo		Alerta de Software	0	NÃO	-21,7772	-46,6052
	21/08/2024 07:07:07	MG - POÇOS DE CALDAS - Próx. Avenida Chafik Frahya	Parada do Veículo		Alerta de Software	0	NÃO	-21,7772	-46,6052
	21/08/2024 07:07:07	MG - POÇOS DE CALDAS - Próx. Avenida Chafik Frahya	Porta do Carona aberta		Evento	0	NÃO	-21,7772	-46,6052
	21/08/2024 07:06:22	MG - POÇOS DE CALDAS - Próx. Avenida Chafik Frahya	Parada do Veículo		Alerta de Software	0	NÃO	-21,7772	-46,6052
	21/08/2024 07:04:22	MG - POÇOS DE CALDAS - Próx. Avenida Chafik Frahya	Parada do Veículo		Alerta de Software	0	NÃO	-21,7772	-46,6052
	21/08/2024 07:04:22	MG - POÇOS DE CALDAS - Próx. Avenida Chafik Frahya	Entrada em Área de Controle 'SP+MG+Rio - Raio 400Km'		Alerta de Software	0	NÃO	-21,7772	-46,6052
	21/08/2024 07:02:22	MG - POÇOS DE CALDAS - Próx. Avenida Chafik Frahya	Parada do Veículo		Alerta de Software	0	NÃO	-21,7772	-46,6052
	21/08/2024 07:02:19	MG - POÇOS DE CALDAS - Próx. Avenida Chafik Frahya	Parada do Veículo		Alerta de Software	0	NÃO	-21,7772	-46,6052
	21/08/2024 07:02:19	MG - POÇOS DE CALDAS - Próx. Avenida Chafik Frahya	Porta do Carona aberta		Evento	0	NÃO	-21,7772	-46,6052
	21/08/2024 07:00:22	MG - POÇOS DE CALDAS - Próx. Avenida Chafik Frahya	Parada do Veículo		Alerta de Software	0	NÃO	-21,7772	-46,6052
	21/08/2024 06:58:31	MG - POÇOS DE CALDAS - Próx. Avenida Chafik Frahya	Parada do Veículo		Alerta de Software	0	NÃO	-21,7772	-46,6052
	21/08/2024 06:58:31	MG - POÇOS DE CALDAS - Próx. Avenida Chafik Frahya	Porta do Carona aberta		Evento	0	NÃO	-21,7772	-46,6052
	21/08/2024 06:56:22	MG - POÇOS DE CALDAS - Próx. Avenida Chafik Frahya	Parada do Veículo		Alerta de Software	0	NÃO	-21,7772	-46,6052
	21/08/2024 06:54:22	MG - POÇOS DE CALDAS - Próx. Avenida Chafik Frahya	Parada do Veículo		Alerta de Software	0	NÃO	-21,7772	-46,6052
	21/08/2024 06:52:22	MG - POÇOS DE CALDAS - Próx. Avenida Chafik Frahya	Parada do Veículo		Alerta de Software	0	NÃO	-21,7772	-46,6052
	21/08/2024 06:50:22	MG - POÇOS DE CALDAS - Próx. Avenida Chafik Frahya	Parada do Veículo		Alerta de Software	0	NÃO	-21,7772	-46,6052

RELATÓRIO ANALÍTICO POR VEÍCULO



































Período: 21/08/2024 00:00:00 à 27/08/2024 23:59:59

Identificador: RVQ5B60 SIMONE DAF 2022

Placa: RVQ5B60

- Legenda:**
-  Mensagens enviadas do Veículo (Veículo -> Central)
 -  Mensagens enviadas do Veículo (Controle de Jornada Cliente)
 -  Mensagens enviadas da Central (Central -> Veículo)



Sentido:	Data e Hora:	Localização:	Mensagem:	Modo Emergência	Tipo Mensagem:	Vel. (Km/h)	Log ?	Latitude	Longitude
	21/08/2024 06:48:22	MG - POÇOS DE CALDAS - Próx. Avenida Chafik Frahya	Parada do Veículo		Alerta de Software	0	NÃO	-21,7772	-46,6052
	21/08/2024 06:46:22	MG - POÇOS DE CALDAS - Próx. Avenida Chafik Frahya	Parada do Veículo		Alerta de Software	0	NÃO	-21,7772	-46,6052
	21/08/2024 06:44:22	MG - POÇOS DE CALDAS - Próx. Avenida Chafik Frahya	Parada do Veículo		Alerta de Software	0	NÃO	-21,7772	-46,6052
	21/08/2024 06:42:22	MG - POÇOS DE CALDAS - Próx. Avenida Chafik Frahya	Parada do Veículo		Alerta de Software	0	NÃO	-21,7772	-46,6052
	21/08/2024 06:40:22	MG - POÇOS DE CALDAS - Próx. Avenida Chafik Frahya	Parada do Veículo		Alerta de Software	0	NÃO	-21,7772	-46,6052
	21/08/2024 06:38:22	MG - POÇOS DE CALDAS - Próx. Avenida Chafik Frahya	Parada do Veículo		Alerta de Software	0	NÃO	-21,7772	-46,6052
	21/08/2024 06:36:22	MG - POÇOS DE CALDAS - Próx. Avenida Chafik Frahya	Parada do Veículo		Alerta de Software	0	NÃO	-21,7772	-46,6052
	21/08/2024 06:34:22	MG - POÇOS DE CALDAS - Próx. Avenida Chafik Frahya	Parada do Veículo		Alerta de Software	0	NÃO	-21,7772	-46,6052
	21/08/2024 06:32:22	MG - POÇOS DE CALDAS - Próx. Avenida Chafik Frahya	Parada do Veículo		Alerta de Software	0	NÃO	-21,7772	-46,6052
	21/08/2024 06:30:22	MG - POÇOS DE CALDAS - Próx. Avenida Chafik Frahya	Parada do Veículo		Alerta de Software	0	NÃO	-21,7772	-46,6052
	21/08/2024 06:28:22	MG - POÇOS DE CALDAS - Próx. Avenida Chafik Frahya	Parada do Veículo		Alerta de Software	0	NÃO	-21,7772	-46,6052
	21/08/2024 06:26:22	MG - POÇOS DE CALDAS - Próx. Avenida Chafik Frahya	Parada do Veículo		Alerta de Software	0	NÃO	-21,7772	-46,6052
	21/08/2024 06:24:22	MG - POÇOS DE CALDAS - Próx. Avenida Chafik Frahya	Parada do Veículo		Alerta de Software	0	NÃO	-21,7772	-46,6052
	21/08/2024 06:22:22	MG - POÇOS DE CALDAS - Próx. Avenida Chafik Frahya	Parada do Veículo		Alerta de Software	0	NÃO	-21,7772	-46,6052
	21/08/2024 06:20:22	MG - POÇOS DE CALDAS - Próx. Avenida Chafik Frahya	Parada do Veículo		Alerta de Software	0	NÃO	-21,7772	-46,6052
	21/08/2024 06:18:22	MG - POÇOS DE CALDAS - Próx. Avenida Chafik Frahya	Parada do Veículo		Alerta de Software	0	NÃO	-21,7772	-46,6052
	21/08/2024 06:16:22	MG - POÇOS DE CALDAS - Próx. Avenida Chafik Frahya	Parada do Veículo		Alerta de Software	0	NÃO	-21,7772	-46,6052
	21/08/2024 06:14:22	MG - POÇOS DE CALDAS - Próx. Avenida Chafik Frahya	Parada do Veículo		Alerta de Software	0	NÃO	-21,7772	-46,6052
	21/08/2024 06:12:22	MG - POÇOS DE CALDAS - Próx. Avenida Chafik Frahya	Parada do Veículo		Alerta de Software	0	NÃO	-21,7772	-46,6052
	21/08/2024 06:10:22	MG - POÇOS DE CALDAS - Próx. Avenida Chafik Frahya	Parada do Veículo		Alerta de Software	0	NÃO	-21,7772	-46,6052
	21/08/2024 06:08:22	MG - POÇOS DE CALDAS - Próx. Avenida Chafik Frahya	Parada do Veículo		Alerta de Software	0	NÃO	-21,7772	-46,6052
	21/08/2024 06:06:22	MG - POÇOS DE CALDAS - Próx. Avenida Chafik Frahya	Parada do Veículo		Alerta de Software	0	NÃO	-21,7772	-46,6052
	21/08/2024 06:06:22	MG - POÇOS DE CALDAS - Próx. Avenida Chafik Frahya	Entrada em Área de Controle 'SP+MG+Rio - Raio 400Km'		Alerta de Software	0	NÃO	-21,7772	-46,6052
	21/08/2024 06:04:22	MG - POÇOS DE CALDAS - Próx. Avenida Chafik Frahya	Parada do Veículo		Alerta de Software	0	NÃO	-21,7772	-46,6052
	21/08/2024 06:02:22	MG - POÇOS DE CALDAS - Próx. Avenida Chafik Frahya	Parada do Veículo		Alerta de Software	0	NÃO	-21,7772	-46,6052
	21/08/2024 06:00:22	MG - POÇOS DE CALDAS - Próx. Avenida Chafik Frahya	Parada do Veículo		Alerta de Software	0	NÃO	-21,7772	-46,6052
	21/08/2024 05:58:22	MG - POÇOS DE CALDAS - Próx. Avenida Chafik Frahya	Parada do Veículo		Alerta de Software	0	NÃO	-21,7772	-46,6052
	21/08/2024 05:56:22	MG - POÇOS DE CALDAS - Próx. Avenida Chafik Frahya	Parada do Veículo		Alerta de Software	0	NÃO	-21,7772	-46,6052
	21/08/2024 05:54:22	MG - POÇOS DE CALDAS - Próx. Avenida Chafik Frahya	Parada do Veículo		Alerta de Software	0	NÃO	-21,7772	-46,6052
	21/08/2024 05:52:22	MG - POÇOS DE CALDAS - Próx. Avenida Chafik Frahya	Parada do Veículo		Alerta de Software	0	NÃO	-21,7772	-46,6052
	21/08/2024 05:50:22	MG - POÇOS DE CALDAS - Próx. Avenida Chafik Frahya	Parada do Veículo		Alerta de Software	0	NÃO	-21,7772	-46,6052
	21/08/2024 05:48:22	MG - POÇOS DE CALDAS - Próx. Avenida Chafik Frahya	Parada do Veículo		Alerta de Software	0	NÃO	-21,7772	-46,6052
	21/08/2024 05:46:22	MG - POÇOS DE CALDAS - Próx. Avenida Chafik Frahya	Parada do Veículo		Alerta de Software	0	NÃO	-21,7772	-46,6052
	21/08/2024 05:44:22	MG - POÇOS DE CALDAS - Próx. Avenida Chafik Frahya	Parada do Veículo		Alerta de Software	0	NÃO	-21,7772	-46,6052
	21/08/2024 05:42:22	MG - POÇOS DE CALDAS - Próx. Avenida Chafik Frahya	Parada do Veículo		Alerta de Software	0	NÃO	-21,7772	-46,6052
	21/08/2024 05:40:22	MG - POÇOS DE CALDAS - Próx. Avenida Chafik Frahya	Parada do Veículo		Alerta de Software	0	NÃO	-21,7772	-46,6052
	21/08/2024 05:38:22	MG - POÇOS DE CALDAS - Próx. Avenida Chafik Frahya	Parada do Veículo		Alerta de Software	0	NÃO	-21,7772	-46,6052

RELATÓRIO ANALÍTICO POR VEÍCULO




























Período: 21/08/2024 00:00:00 à 27/08/2024 23:59:59

Identificador: RVQ5B60 SIMONE DAF 2022

Placa: RVQ5B60

- Legenda:**
-  Mensagens enviadas do Veículo (Veículo -> Central)
 -  Mensagens enviadas do Veículo (Controle de Jornada Cliente)
 -  Mensagens enviadas da Central (Central -> Veículo)



Sentido:	Data e Hora:	Localização:	Mensagem:	Modo Emergência	Tipo Mensagem:	Vel. (Km/h)	Log ?	Latitude	Longitude
	21/08/2024 05:36:22	MG - POÇOS DE CALDAS - Próx. Avenida Chafik Frahya	Parada do Veículo		Alerta de Software	0	NÃO	-21,7772	-46,6052
	21/08/2024 05:34:22	MG - POÇOS DE CALDAS - Próx. Avenida Chafik Frahya	Parada do Veículo		Alerta de Software	0	NÃO	-21,7772	-46,6052
	21/08/2024 05:32:22	MG - POÇOS DE CALDAS - Próx. Avenida Chafik Frahya	Parada do Veículo		Alerta de Software	0	NÃO	-21,7772	-46,6052
	21/08/2024 05:30:22	MG - POÇOS DE CALDAS - Próx. Avenida Chafik Frahya	Parada do Veículo		Alerta de Software	0	NÃO	-21,7772	-46,6052
	21/08/2024 05:28:22	MG - POÇOS DE CALDAS - Próx. Avenida Chafik Frahya	Parada do Veículo		Alerta de Software	0	NÃO	-21,7772	-46,6052
	21/08/2024 05:26:22	MG - POÇOS DE CALDAS - Próx. Avenida Chafik Frahya	Parada do Veículo		Alerta de Software	0	NÃO	-21,7772	-46,6052
	21/08/2024 05:24:22	MG - POÇOS DE CALDAS - Próx. Avenida Chafik Frahya	Parada do Veículo		Alerta de Software	0	NÃO	-21,7772	-46,6052
	21/08/2024 05:22:22	MG - POÇOS DE CALDAS - Próx. Avenida Chafik Frahya	Parada do Veículo		Alerta de Software	0	NÃO	-21,7772	-46,6052
	21/08/2024 05:20:22	MG - POÇOS DE CALDAS - Próx. Avenida Chafik Frahya	Parada do Veículo		Alerta de Software	0	NÃO	-21,7772	-46,6052
	21/08/2024 05:18:22	MG - POÇOS DE CALDAS - Próx. Avenida Chafik Frahya	Parada do Veículo		Alerta de Software	0	NÃO	-21,7772	-46,6052
	21/08/2024 05:16:22	MG - POÇOS DE CALDAS - Próx. Avenida Chafik Frahya	Parada do Veículo		Alerta de Software	0	NÃO	-21,7772	-46,6052
	21/08/2024 05:14:22	MG - POÇOS DE CALDAS - Próx. Avenida Chafik Frahya	Parada do Veículo		Alerta de Software	0	NÃO	-21,7772	-46,6052
	21/08/2024 05:12:22	MG - POÇOS DE CALDAS - Próx. Avenida Chafik Frahya	Parada do Veículo		Alerta de Software	0	NÃO	-21,7772	-46,6052
	21/08/2024 05:10:22	MG - POÇOS DE CALDAS - Próx. Avenida Chafik Frahya	Parada do Veículo		Alerta de Software	0	NÃO	-21,7772	-46,6052
	21/08/2024 05:08:22	MG - POÇOS DE CALDAS - Próx. Avenida Chafik Frahya	Parada do Veículo		Alerta de Software	0	NÃO	-21,7772	-46,6052
	21/08/2024 05:06:22	MG - POÇOS DE CALDAS - Próx. Avenida Chafik Frahya	Parada do Veículo		Alerta de Software	0	NÃO	-21,7772	-46,6052
	21/08/2024 05:04:22	MG - POÇOS DE CALDAS - Próx. Avenida Chafik Frahya	Parada do Veículo		Alerta de Software	0	NÃO	-21,7772	-46,6052
	21/08/2024 05:02:22	MG - POÇOS DE CALDAS - Próx. Avenida Chafik Frahya	Parada do Veículo		Alerta de Software	0	NÃO	-21,7772	-46,6052
	21/08/2024 05:00:22	MG - POÇOS DE CALDAS - Próx. Avenida Chafik Frahya	Parada do Veículo		Alerta de Software	0	NÃO	-21,7772	-46,6052
	21/08/2024 04:58:22	MG - POÇOS DE CALDAS - Próx. Avenida Chafik Frahya	Parada do Veículo		Alerta de Software	0	NÃO	-21,7772	-46,6052
	21/08/2024 04:56:22	MG - POÇOS DE CALDAS - Próx. Avenida Chafik Frahya	Parada do Veículo		Alerta de Software	0	NÃO	-21,7772	-46,6052
	21/08/2024 04:54:22	MG - POÇOS DE CALDAS - Próx. Avenida Chafik Frahya	Parada do Veículo		Alerta de Software	0	NÃO	-21,7772	-46,6052
	21/08/2024 04:52:22	MG - POÇOS DE CALDAS - Próx. Avenida Chafik Frahya	Parada do Veículo		Alerta de Software	0	NÃO	-21,7772	-46,6052
	21/08/2024 04:50:22	MG - POÇOS DE CALDAS - Próx. Avenida Chafik Frahya	Parada do Veículo		Alerta de Software	0	NÃO	-21,7772	-46,6052
	21/08/2024 04:48:22	MG - POÇOS DE CALDAS - Próx. Avenida Chafik Frahya	Parada do Veículo		Alerta de Software	0	NÃO	-21,7772	-46,6052
	21/08/2024 04:46:22	MG - POÇOS DE CALDAS - Próx. Avenida Chafik Frahya	Parada do Veículo		Alerta de Software	0	NÃO	-21,7772	-46,6052
	21/08/2024 04:44:22	MG - POÇOS DE CALDAS - Próx. Avenida Chafik Frahya	Parada do Veículo		Alerta de Software	0	NÃO	-21,7772	-46,6052
	21/08/2024 04:42:22	MG - POÇOS DE CALDAS - Próx. Avenida Chafik Frahya	Parada do Veículo		Alerta de Software	0	NÃO	-21,7772	-46,6052
	21/08/2024 04:40:22	MG - POÇOS DE CALDAS - Próx. Avenida Chafik Frahya	Parada do Veículo		Alerta de Software	0	NÃO	-21,7772	-46,6052
	21/08/2024 04:38:22	MG - POÇOS DE CALDAS - Próx. Avenida Chafik Frahya	Parada do Veículo		Alerta de Software	0	NÃO	-21,7772	-46,6052
	21/08/2024 04:36:22	MG - POÇOS DE CALDAS - Próx. Avenida Chafik Frahya	Parada do Veículo		Alerta de Software	0	NÃO	-21,7772	-46,6052
	21/08/2024 04:34:22	MG - POÇOS DE CALDAS - Próx. Avenida Chafik Frahya	Parada do Veículo		Alerta de Software	0	NÃO	-21,7772	-46,6052
	21/08/2024 04:32:22	MG - POÇOS DE CALDAS - Próx. Avenida Chafik Frahya	Parada do Veículo		Alerta de Software	0	NÃO	-21,7772	-46,6052
	21/08/2024 04:30:22	MG - POÇOS DE CALDAS - Próx. Avenida Chafik Frahya	Parada do Veículo		Alerta de Software	0	NÃO	-21,7772	-46,6052
	21/08/2024 04:28:22	MG - POÇOS DE CALDAS - Próx. Avenida Chafik Frahya	Parada do Veículo		Alerta de Software	0	NÃO	-21,7772	-46,6052
	21/08/2024 04:26:22	MG - POÇOS DE CALDAS - Próx. Avenida Chafik Frahya	Parada do Veículo		Alerta de Software	0	NÃO	-21,7772	-46,6052
	21/08/2024 04:24:22	MG - POÇOS DE CALDAS - Próx. Avenida Chafik Frahya	Parada do Veículo		Alerta de Software	0	NÃO	-21,7772	-46,6052

RELATÓRIO ANALÍTICO POR VEÍCULO







Período: 21/08/2024 00:00:00 à 27/08/2024 23:59:59

Identificador: RVQ5B60 SIMONE DAF 2022

Placa: RVQ5B60

- Legenda:**
-  Mensagens enviadas do Veículo (Veículo -> Central)
 -  Mensagens enviadas do Veículo (Controle de Jornada Cliente)
 -  Mensagens enviadas da Central (Central -> Veículo)



Sentido:	Data e Hora:	Localização:	Mensagem:	Modo Emergência	Tipo Mensagem:	Vel. (Km/h)	Log ?	Latitude	Longitude
	21/08/2024 04:22:22	MG - POÇOS DE CALDAS - Próx. Avenida Chafik Frahya	Parada do Veículo		Alerta de Software	0	NÃO	-21,7772	-46,6052
	21/08/2024 04:20:22	MG - POÇOS DE CALDAS - Próx. Avenida Chafik Frahya	Parada do Veículo		Alerta de Software	0	NÃO	-21,7772	-46,6052
	21/08/2024 04:18:22	MG - POÇOS DE CALDAS - Próx. Avenida Chafik Frahya	Parada do Veículo		Alerta de Software	0	NÃO	-21,7772	-46,6052
	21/08/2024 04:16:22	MG - POÇOS DE CALDAS - Próx. Avenida Chafik Frahya	Parada do Veículo		Alerta de Software	0	NÃO	-21,7772	-46,6052
	21/08/2024 04:14:22	MG - POÇOS DE CALDAS - Próx. Avenida Chafik Frahya	Parada do Veículo		Alerta de Software	0	NÃO	-21,7772	-46,6052
	21/08/2024 04:12:22	MG - POÇOS DE CALDAS - Próx. Avenida Chafik Frahya	Parada do Veículo		Alerta de Software	0	NÃO	-21,7772	-46,6052
	21/08/2024 04:10:22	MG - POÇOS DE CALDAS - Próx. Avenida Chafik Frahya	Parada do Veículo		Alerta de Software	0	NÃO	-21,7772	-46,6052
	21/08/2024 04:08:22	MG - POÇOS DE CALDAS - Próx. Avenida Chafik Frahya	Parada do Veículo		Alerta de Software	0	NÃO	-21,7772	-46,6052
	21/08/2024 04:06:22	MG - POÇOS DE CALDAS - Próx. Avenida Chafik Frahya	Parada do Veículo		Alerta de Software	0	NÃO	-21,7772	-46,6052
	21/08/2024 04:04:22	MG - POÇOS DE CALDAS - Próx. Avenida Chafik Frahya	Parada do Veículo		Alerta de Software	0	NÃO	-21,7772	-46,6052
	21/08/2024 04:02:22	MG - POÇOS DE CALDAS - Próx. Avenida Chafik Frahya	Parada do Veículo		Alerta de Software	0	NÃO	-21,7772	-46,6052
	21/08/2024 04:00:22	MG - POÇOS DE CALDAS - Próx. Avenida Chafik Frahya	Parada do Veículo		Alerta de Software	0	NÃO	-21,7772	-46,6052
	21/08/2024 03:58:22	MG - POÇOS DE CALDAS - Próx. Avenida Chafik Frahya	Parada do Veículo		Alerta de Software	0	NÃO	-21,7772	-46,6052
	21/08/2024 03:56:22	MG - POÇOS DE CALDAS - Próx. Avenida Chafik Frahya	Parada do Veículo		Alerta de Software	0	NÃO	-21,7772	-46,6052
	21/08/2024 03:54:22	MG - POÇOS DE CALDAS - Próx. Avenida Chafik Frahya	Parada do Veículo		Alerta de Software	0	NÃO	-21,7772	-46,6052
	21/08/2024 03:52:22	MG - POÇOS DE CALDAS - Próx. Avenida Chafik Frahya	Parada do Veículo		Alerta de Software	0	NÃO	-21,7772	-46,6052
	21/08/2024 03:50:22	MG - POÇOS DE CALDAS - Próx. Avenida Chafik Frahya	Parada do Veículo		Alerta de Software	0	NÃO	-21,7772	-46,6052
	21/08/2024 03:48:22	MG - POÇOS DE CALDAS - Próx. Avenida Chafik Frahya	Parada do Veículo		Alerta de Software	0	NÃO	-21,7772	-46,6052
	21/08/2024 03:46:22	MG - POÇOS DE CALDAS - Próx. Avenida Chafik Frahya	Parada do Veículo		Alerta de Software	0	NÃO	-21,7772	-46,6052
	21/08/2024 03:44:22	MG - POÇOS DE CALDAS - Próx. Avenida Chafik Frahya	Parada do Veículo		Alerta de Software	0	NÃO	-21,7772	-46,6052
	21/08/2024 03:42:22	MG - POÇOS DE CALDAS - Próx. Avenida Chafik Frahya	Parada do Veículo		Alerta de Software	0	NÃO	-21,7772	-46,6052
	21/08/2024 03:40:22	MG - POÇOS DE CALDAS - Próx. Avenida Chafik Frahya	Parada do Veículo		Alerta de Software	0	NÃO	-21,7772	-46,6052
	21/08/2024 03:38:22	MG - POÇOS DE CALDAS - Próx. Avenida Chafik Frahya	Parada do Veículo		Alerta de Software	0	NÃO	-21,7772	-46,6052
	21/08/2024 03:36:22	MG - POÇOS DE CALDAS - Próx. Avenida Chafik Frahya	Parada do Veículo		Alerta de Software	0	NÃO	-21,7772	-46,6052
	21/08/2024 03:34:22	MG - POÇOS DE CALDAS - Próx. Avenida Chafik Frahya	Parada do Veículo		Alerta de Software	0	NÃO	-21,7772	-46,6052
	21/08/2024 03:32:22	MG - POÇOS DE CALDAS - Próx. Avenida Chafik Frahya	Parada do Veículo		Alerta de Software	0	NÃO	-21,7772	-46,6052
	21/08/2024 03:30:22	MG - POÇOS DE CALDAS - Próx. Avenida Chafik Frahya	Parada do Veículo		Alerta de Software	0	NÃO	-21,7772	-46,6052
	21/08/2024 03:28:22	MG - POÇOS DE CALDAS - Próx. Avenida Chafik Frahya	Parada do Veículo		Alerta de Software	0	NÃO	-21,7772	-46,6052
	21/08/2024 03:26:22	MG - POÇOS DE CALDAS - Próx. Avenida Chafik Frahya	Parada do Veículo		Alerta de Software	0	NÃO	-21,7772	-46,6052
	21/08/2024 03:24:22	MG - POÇOS DE CALDAS - Próx. Avenida Chafik Frahya	Parada do Veículo		Alerta de Software	0	NÃO	-21,7772	-46,6052
	21/08/2024 03:22:22	MG - POÇOS DE CALDAS - Próx. Avenida Chafik Frahya	Parada do Veículo		Alerta de Software	0	NÃO	-21,7772	-46,6052
	21/08/2024 03:20:22	MG - POÇOS DE CALDAS - Próx. Avenida Chafik Frahya	Parada do Veículo		Alerta de Software	0	NÃO	-21,7772	-46,6052
	21/08/2024 03:18:22	MG - POÇOS DE CALDAS - Próx. Avenida Chafik Frahya	Parada do Veículo		Alerta de Software	0	NÃO	-21,7772	-46,6052
	21/08/2024 03:16:22	MG - POÇOS DE CALDAS - Próx. Avenida Chafik Frahya	Parada do Veículo		Alerta de Software	0	NÃO	-21,7772	-46,6052
	21/08/2024 03:14:22	MG - POÇOS DE CALDAS - Próx. Avenida Chafik Frahya	Parada do Veículo		Alerta de Software	0	NÃO	-21,7772	-46,6052
	21/08/2024 03:12:22	MG - POÇOS DE CALDAS - Próx. Avenida Chafik Frahya	Parada do Veículo		Alerta de Software	0	NÃO	-21,7772	-46,6052
	21/08/2024 03:10:22	MG - POÇOS DE CALDAS - Próx. Avenida Chafik Frahya	Parada do Veículo		Alerta de Software	0	NÃO	-21,7772	-46,6052

RELATÓRIO ANALÍTICO POR VEÍCULO































Período: 21/08/2024 00:00:00 à 27/08/2024 23:59:59

Identificador: RVQ5B60 SIMONE DAF 2022

Placa: RVQ5B60

- Legenda:**
-  Mensagens enviadas do Veículo (Veículo -> Central)
 -  Mensagens enviadas do Veículo (Controle de Jornada Cliente)
 -  Mensagens enviadas da Central (Central -> Veículo)



Sentido:	Data e Hora:	Localização:	Mensagem:	Modo Emergência	Tipo Mensagem:	Vel. (Km/h)	Log ?	Latitude	Longitude
	21/08/2024 03:08:22	MG - POÇOS DE CALDAS - Próx. Avenida Chafik Frahya	Parada do Veículo		Alerta de Software	0	NÃO	-21,7772	-46,6052
	21/08/2024 03:06:22	MG - POÇOS DE CALDAS - Próx. Avenida Chafik Frahya	Parada do Veículo		Alerta de Software	0	NÃO	-21,7772	-46,6052
	21/08/2024 03:04:22	MG - POÇOS DE CALDAS - Próx. Avenida Chafik Frahya	Parada do Veículo		Alerta de Software	0	NÃO	-21,7772	-46,6052
	21/08/2024 03:02:22	MG - POÇOS DE CALDAS - Próx. Avenida Chafik Frahya	Parada do Veículo		Alerta de Software	0	NÃO	-21,7772	-46,6052
	21/08/2024 03:00:22	MG - POÇOS DE CALDAS - Próx. Avenida Chafik Frahya	Parada do Veículo		Alerta de Software	0	NÃO	-21,7772	-46,6052
	21/08/2024 02:58:22	MG - POÇOS DE CALDAS - Próx. Avenida Chafik Frahya	Parada do Veículo		Alerta de Software	0	NÃO	-21,7772	-46,6052
	21/08/2024 02:56:22	MG - POÇOS DE CALDAS - Próx. Avenida Chafik Frahya	Parada do Veículo		Alerta de Software	0	NÃO	-21,7772	-46,6052
	21/08/2024 02:54:22	MG - POÇOS DE CALDAS - Próx. Avenida Chafik Frahya	Parada do Veículo		Alerta de Software	0	NÃO	-21,7772	-46,6052
	21/08/2024 02:52:22	MG - POÇOS DE CALDAS - Próx. Avenida Chafik Frahya	Parada do Veículo		Alerta de Software	0	NÃO	-21,7772	-46,6052
	21/08/2024 02:50:22	MG - POÇOS DE CALDAS - Próx. Avenida Chafik Frahya	Parada do Veículo		Alerta de Software	0	NÃO	-21,7772	-46,6052
	21/08/2024 02:48:22	MG - POÇOS DE CALDAS - Próx. Avenida Chafik Frahya	Parada do Veículo		Alerta de Software	0	NÃO	-21,7772	-46,6052
	21/08/2024 02:46:22	MG - POÇOS DE CALDAS - Próx. Avenida Chafik Frahya	Parada do Veículo		Alerta de Software	0	NÃO	-21,7772	-46,6052
	21/08/2024 02:44:22	MG - POÇOS DE CALDAS - Próx. Avenida Chafik Frahya	Parada do Veículo		Alerta de Software	0	NÃO	-21,7772	-46,6052
	21/08/2024 02:42:22	MG - POÇOS DE CALDAS - Próx. Avenida Chafik Frahya	Parada do Veículo		Alerta de Software	0	NÃO	-21,7772	-46,6052
	21/08/2024 02:40:22	MG - POÇOS DE CALDAS - Próx. Avenida Chafik Frahya	Parada do Veículo		Alerta de Software	0	NÃO	-21,7772	-46,6052
	21/08/2024 02:38:22	MG - POÇOS DE CALDAS - Próx. Avenida Chafik Frahya	Parada do Veículo		Alerta de Software	0	NÃO	-21,7772	-46,6052
	21/08/2024 02:36:22	MG - POÇOS DE CALDAS - Próx. Avenida Chafik Frahya	Parada do Veículo		Alerta de Software	0	NÃO	-21,7772	-46,6052
	21/08/2024 02:34:22	MG - POÇOS DE CALDAS - Próx. Avenida Chafik Frahya	Parada do Veículo		Alerta de Software	0	NÃO	-21,7772	-46,6052
	21/08/2024 02:32:22	MG - POÇOS DE CALDAS - Próx. Avenida Chafik Frahya	Parada do Veículo		Alerta de Software	0	NÃO	-21,7772	-46,6052
	21/08/2024 02:30:22	MG - POÇOS DE CALDAS - Próx. Avenida Chafik Frahya	Parada do Veículo		Alerta de Software	0	NÃO	-21,7772	-46,6052
	21/08/2024 02:28:22	MG - POÇOS DE CALDAS - Próx. Avenida Chafik Frahya	Parada do Veículo		Alerta de Software	0	NÃO	-21,7772	-46,6052
	21/08/2024 02:26:22	MG - POÇOS DE CALDAS - Próx. Avenida Chafik Frahya	Parada do Veículo		Alerta de Software	0	NÃO	-21,7772	-46,6052
	21/08/2024 02:24:22	MG - POÇOS DE CALDAS - Próx. Avenida Chafik Frahya	Parada do Veículo		Alerta de Software	0	NÃO	-21,7772	-46,6052
	21/08/2024 02:22:22	MG - POÇOS DE CALDAS - Próx. Avenida Chafik Frahya	Parada do Veículo		Alerta de Software	0	NÃO	-21,7772	-46,6052
	21/08/2024 02:20:22	MG - POÇOS DE CALDAS - Próx. Avenida Chafik Frahya	Parada do Veículo		Alerta de Software	0	NÃO	-21,7772	-46,6052
	21/08/2024 02:18:22	MG - POÇOS DE CALDAS - Próx. Avenida Chafik Frahya	Parada do Veículo		Alerta de Software	0	NÃO	-21,7772	-46,6052
	21/08/2024 02:16:22	MG - POÇOS DE CALDAS - Próx. Avenida Chafik Frahya	Parada do Veículo		Alerta de Software	0	NÃO	-21,7772	-46,6052
	21/08/2024 02:14:22	MG - POÇOS DE CALDAS - Próx. Avenida Chafik Frahya	Parada do Veículo		Alerta de Software	0	NÃO	-21,7772	-46,6052
	21/08/2024 02:12:22	MG - POÇOS DE CALDAS - Próx. Avenida Chafik Frahya	Parada do Veículo		Alerta de Software	0	NÃO	-21,7772	-46,6052
	21/08/2024 02:10:22	MG - POÇOS DE CALDAS - Próx. Avenida Chafik Frahya	Parada do Veículo		Alerta de Software	0	NÃO	-21,7772	-46,6052
	21/08/2024 02:08:22	MG - POÇOS DE CALDAS - Próx. Avenida Chafik Frahya	Parada do Veículo		Alerta de Software	0	NÃO	-21,7772	-46,6052
	21/08/2024 02:06:22	MG - POÇOS DE CALDAS - Próx. Avenida Chafik Frahya	Parada do Veículo		Alerta de Software	0	NÃO	-21,7772	-46,6052
	21/08/2024 02:04:22	MG - POÇOS DE CALDAS - Próx. Avenida Chafik Frahya	Parada do Veículo		Alerta de Software	0	NÃO	-21,7772	-46,6052
	21/08/2024 02:02:22	MG - POÇOS DE CALDAS - Próx. Avenida Chafik Frahya	Parada do Veículo		Alerta de Software	0	NÃO	-21,7772	-46,6052
	21/08/2024 02:00:22	MG - POÇOS DE CALDAS - Próx. Avenida Chafik Frahya	Parada do Veículo		Alerta de Software	0	NÃO	-21,7772	-46,6052
	21/08/2024 01:58:22	MG - POÇOS DE CALDAS - Próx. Avenida Chafik Frahya	Parada do Veículo		Alerta de Software	0	NÃO	-21,7772	-46,6052
	21/08/2024 01:56:22	MG - POÇOS DE CALDAS - Próx. Avenida Chafik Frahya	Parada do Veículo		Alerta de Software	0	NÃO	-21,7772	-46,6052

RELATÓRIO ANALÍTICO POR VEÍCULO















Período: 21/08/2024 00:00:00 à 27/08/2024 23:59:59

Identificador: RVQ5B60 SIMONE DAF 2022

Placa: RVQ5B60


- Legenda:**
-  Mensagens enviadas do Veículo (Veículo -> Central)
 -  Mensagens enviadas do Veículo (Controle de Jornada Cliente)
 -  Mensagens enviadas da Central (Central -> Veículo)





Sentido:	Data e Hora:	Localização:	Mensagem:	Modo Emergência	Tipo Mensagem:	Vel. (Km/h)	Log ?	Latitude	Longitude
	21/08/2024 01:54:22	MG - POÇOS DE CALDAS - Próx. Avenida Chafik Frahya	Parada do Veículo		Alerta de Software	0	NÃO	-21,7772	-46,6052
	21/08/2024 01:52:22	MG - POÇOS DE CALDAS - Próx. Avenida Chafik Frahya	Parada do Veículo		Alerta de Software	0	NÃO	-21,7771	-46,6052
	21/08/2024 01:50:22	MG - POÇOS DE CALDAS - Próx. Avenida Chafik Frahya	Parada do Veículo		Alerta de Software	0	NÃO	-21,7771	-46,6052
	21/08/2024 01:48:22	MG - POÇOS DE CALDAS - Próx. Avenida Chafik Frahya	Parada do Veículo		Alerta de Software	0	NÃO	-21,7771	-46,6052
	21/08/2024 01:46:22	MG - POÇOS DE CALDAS - Próx. Avenida Chafik Frahya	Parada do Veículo		Alerta de Software	0	NÃO	-21,7771	-46,6052
	21/08/2024 01:44:22	MG - POÇOS DE CALDAS - Próx. Avenida Chafik Frahya	Parada do Veículo		Alerta de Software	0	NÃO	-21,7771	-46,6052
	21/08/2024 01:42:22	MG - POÇOS DE CALDAS - Próx. Avenida Chafik Frahya	Parada do Veículo		Alerta de Software	0	NÃO	-21,7771	-46,6052
	21/08/2024 01:40:22	MG - POÇOS DE CALDAS - Próx. Avenida Chafik Frahya	Parada do Veículo		Alerta de Software	0	NÃO	-21,7771	-46,6052
	21/08/2024 01:38:22	MG - POÇOS DE CALDAS - Próx. Avenida Chafik Frahya	Parada do Veículo		Alerta de Software	0	NÃO	-21,7771	-46,6052
	21/08/2024 01:36:22	MG - POÇOS DE CALDAS - Próx. Avenida Chafik Frahya	Parada do Veículo		Alerta de Software	0	NÃO	-21,7771	-46,6052
	21/08/2024 01:34:22	MG - POÇOS DE CALDAS - Próx. Avenida Chafik Frahya	Parada do Veículo		Alerta de Software	0	NÃO	-21,7771	-46,6052
	21/08/2024 01:32:22	MG - POÇOS DE CALDAS - Próx. Avenida Chafik Frahya	Parada do Veículo		Alerta de Software	0	NÃO	-21,7771	-46,6052
	21/08/2024 01:30:22	MG - POÇOS DE CALDAS - Próx. Avenida Chafik Frahya	Parada do Veículo		Alerta de Software	0	NÃO	-21,7771	-46,6052
	21/08/2024 01:28:22	MG - POÇOS DE CALDAS - Próx. Avenida Chafik Frahya	Parada do Veículo		Alerta de Software	0	NÃO	-21,7771	-46,6052
	21/08/2024 01:26:22	MG - POÇOS DE CALDAS - Próx. Avenida Chafik Frahya	Parada do Veículo		Alerta de Software	0	NÃO	-21,7771	-46,6052
	21/08/2024 01:24:22	MG - POÇOS DE CALDAS - Próx. Avenida Chafik Frahya	Parada do Veículo		Alerta de Software	0	NÃO	-21,7771	-46,6052
	21/08/2024 01:22:22	MG - POÇOS DE CALDAS - Próx. Avenida Chafik Frahya	Parada do Veículo		Alerta de Software	0	NÃO	-21,7771	-46,6052
	21/08/2024 01:20:22	MG - POÇOS DE CALDAS - Próx. Avenida Chafik Frahya	Parada do Veículo		Alerta de Software	0	NÃO	-21,7771	-46,6052
	21/08/2024 01:18:22	MG - POÇOS DE CALDAS - Próx. Avenida Chafik Frahya	Parada do Veículo		Alerta de Software	0	NÃO	-21,7772	-46,6052
	21/08/2024 01:16:22	MG - POÇOS DE CALDAS - Próx. Avenida Chafik Frahya	Parada do Veículo		Alerta de Software	0	NÃO	-21,7772	-46,6052
	21/08/2024 01:14:22	MG - POÇOS DE CALDAS - Próx. Avenida Chafik Frahya	Parada do Veículo		Alerta de Software	0	NÃO	-21,7772	-46,6052
	21/08/2024 01:12:22	MG - POÇOS DE CALDAS - Próx. Avenida Chafik Frahya	Parada do Veículo		Alerta de Software	0	NÃO	-21,7772	-46,6052
	21/08/2024 01:10:22	MG - POÇOS DE CALDAS - Próx. Avenida Chafik Frahya	Parada do Veículo		Alerta de Software	0	NÃO	-21,7772	-46,6052
	21/08/2024 01:08:22	MG - POÇOS DE CALDAS - Próx. Avenida Chafik Frahya	Parada do Veículo		Alerta de Software	0	NÃO	-21,7772	-46,6052
	21/08/2024 01:06:22	MG - POÇOS DE CALDAS - Próx. Avenida Chafik Frahya	Parada do Veículo		Alerta de Software	0	NÃO	-21,7772	-46,6052
	21/08/2024 01:04:22	MG - POÇOS DE CALDAS - Próx. Avenida Chafik Frahya	Parada do Veículo		Alerta de Software	0	NÃO	-21,7772	-46,6052
	21/08/2024 01:02:22	MG - POÇOS DE CALDAS - Próx. Avenida Chafik Frahya	Parada do Veículo		Alerta de Software	0	NÃO	-21,7772	-46,6052
	21/08/2024 01:00:22	MG - POÇOS DE CALDAS - Próx. Avenida Chafik Frahya	Parada do Veículo		Alerta de Software	0	NÃO	-21,7772	-46,6052
	21/08/2024 00:58:22	MG - POÇOS DE CALDAS - Próx. Avenida Chafik Frahya	Parada do Veículo		Alerta de Software	0	NÃO	-21,7772	-46,6052
	21/08/2024 00:56:22	MG - POÇOS DE CALDAS - Próx. Avenida Chafik Frahya	Parada do Veículo		Alerta de Software	0	NÃO	-21,7772	-46,6052
	21/08/2024 00:54:22	MG - POÇOS DE CALDAS - Próx. Avenida Chafik Frahya	Parada do Veículo		Alerta de Software	0	NÃO	-21,7772	-46,6052
	21/08/2024 00:52:22	MG - POÇOS DE CALDAS - Próx. Avenida Chafik Frahya	Parada do Veículo		Alerta de Software	0	NÃO	-21,7772	-46,6052
	21/08/2024 00:50:22	MG - POÇOS DE CALDAS - Próx. Avenida Chafik Frahya	Parada do Veículo		Alerta de Software	0	NÃO	-21,7772	-46,6052
	21/08/2024 00:48:22	MG - POÇOS DE CALDAS - Próx. Avenida Chafik Frahya	Parada do Veículo		Alerta de Software	0	NÃO	-21,7772	-46,6052
	21/08/2024 00:46:22	MG - POÇOS DE CALDAS - Próx. Avenida Chafik Frahya	Parada do Veículo		Alerta de Software	0	NÃO	-21,7772	-46,6052
	21/08/2024 00:44:22	MG - POÇOS DE CALDAS - Próx. Avenida Chafik Frahya	Parada do Veículo		Alerta de Software	0	NÃO	-21,7772	-46,6052
	21/08/2024 00:42:22	MG - POÇOS DE CALDAS - Próx. Avenida Chafik Frahya	Parada do Veículo		Alerta de Software	0	NÃO	-21,7772	-46,6052

RELATÓRIO ANALÍTICO POR VEÍCULO
Período: 21/08/2024 00:00:00 à 27/08/2024 23:59:59
Identificador: RVQ5B60 SIMONE DAF 2022
Placa: RVQ5B60






















Legenda:

 Mensagens enviadas do Veículo (Veículo -> Central)

 Mensagens enviadas do Veículo (Controle de Jornada Cliente)

 Mensagens enviadas da Central (Central -> Veículo)



Sentido:	Data e Hora:	Localização:	Mensagem:	Modo Emergência	Tipo Mensagem:	Vel. (Km/h)	Log ?	Latitude	Longitude
	21/08/2024 00:40:22	MG - POÇOS DE CALDAS - Próx. Avenida Chafik Frahya	Parada do Veículo		Alerta de Software	0	NÃO	-21,7772	-46,6052
	21/08/2024 00:38:22	MG - POÇOS DE CALDAS - Próx. Avenida Chafik Frahya	Parada do Veículo		Alerta de Software	0	NÃO	-21,7772	-46,6052
	21/08/2024 00:36:22	MG - POÇOS DE CALDAS - Próx. Avenida Chafik Frahya	Parada do Veículo		Alerta de Software	0	NÃO	-21,7772	-46,6052
	21/08/2024 00:34:22	MG - POÇOS DE CALDAS - Próx. Avenida Chafik Frahya	Parada do Veículo		Alerta de Software	0	NÃO	-21,7772	-46,6052
	21/08/2024 00:32:22	MG - POÇOS DE CALDAS - Próx. Avenida Chafik Frahya	Parada do Veículo		Alerta de Software	0	NÃO	-21,7772	-46,6052
	21/08/2024 00:30:22	MG - POÇOS DE CALDAS - Próx. Avenida Chafik Frahya	Parada do Veículo		Alerta de Software	0	NÃO	-21,7772	-46,6052
	21/08/2024 00:28:22	MG - POÇOS DE CALDAS - Próx. Avenida Chafik Frahya	Parada do Veículo		Alerta de Software	0	NÃO	-21,7772	-46,6052
	21/08/2024 00:26:22	MG - POÇOS DE CALDAS - Próx. Avenida Chafik Frahya	Parada do Veículo		Alerta de Software	0	NÃO	-21,7772	-46,6052
	21/08/2024 00:24:22	MG - POÇOS DE CALDAS - Próx. Avenida Chafik Frahya	Parada do Veículo		Alerta de Software	0	NÃO	-21,7772	-46,6052
	21/08/2024 00:22:22	MG - POÇOS DE CALDAS - Próx. Avenida Chafik Frahya	Parada do Veículo		Alerta de Software	0	NÃO	-21,7772	-46,6052
	21/08/2024 00:20:22	MG - POÇOS DE CALDAS - Próx. Avenida Chafik Frahya	Parada do Veículo		Alerta de Software	0	NÃO	-21,7772	-46,6052
	21/08/2024 00:18:22	MG - POÇOS DE CALDAS - Próx. Avenida Chafik Frahya	Parada do Veículo		Alerta de Software	0	NÃO	-21,7772	-46,6052
	21/08/2024 00:16:22	MG - POÇOS DE CALDAS - Próx. Avenida Chafik Frahya	Parada do Veículo		Alerta de Software	0	NÃO	-21,7772	-46,6052
	21/08/2024 00:14:22	MG - POÇOS DE CALDAS - Próx. Avenida Chafik Frahya	Parada do Veículo		Alerta de Software	0	NÃO	-21,7772	-46,6052
	21/08/2024 00:12:22	MG - POÇOS DE CALDAS - Próx. Avenida Chafik Frahya	Parada do Veículo		Alerta de Software	0	NÃO	-21,7772	-46,6052
	21/08/2024 00:10:22	MG - POÇOS DE CALDAS - Próx. Avenida Chafik Frahya	Parada do Veículo		Alerta de Software	0	NÃO	-21,7772	-46,6052
	21/08/2024 00:08:22	MG - POÇOS DE CALDAS - Próx. Avenida Chafik Frahya	Parada do Veículo		Alerta de Software	0	NÃO	-21,7772	-46,6052
	21/08/2024 00:06:22	MG - POÇOS DE CALDAS - Próx. Avenida Chafik Frahya	Parada do Veículo		Alerta de Software	0	NÃO	-21,7772	-46,6052
	21/08/2024 00:04:22	MG - POÇOS DE CALDAS - Próx. Avenida Chafik Frahya	Parada do Veículo		Alerta de Software	0	NÃO	-21,7772	-46,6052
	21/08/2024 00:02:22	MG - POÇOS DE CALDAS - Próx. Avenida Chafik Frahya	Parada do Veículo		Alerta de Software	0	NÃO	-21,7772	-46,6052
	21/08/2024 00:00:22	MG - POÇOS DE CALDAS - Próx. Avenida Chafik Frahya	Parada do Veículo		Alerta de Software	0	NÃO	-21,7772	-46,6052